



04006162607020064



5305

ΕΦΗΜΕΡΙΣ ΤΗΣ ΚΥΒΕΡΝΗΣΕΩΣ

ΤΗΣ ΕΛΛΗΝΙΚΗΣ ΔΗΜΟΚΡΑΤΙΑΣ

ΤΕΥΧΟΣ ΤΕΤΑΡΤΟ

Αρ. Φύλλου 616

26 Ιουλίου 2002

ΑΠΟΦΑΣΕΙΣ

Αριθ. 9037

Έγκριση Γενικού Πολεοδομικού Σχεδίου (Γ.Π.Σ.) των οικισμών Λουτρακίου και Περαχώρας του δήμου Λουτρακίου - Περαχώρας (ν. Κορινθίας).

Η ΥΠΟΥΡΓΟΣ ΠΕΡΙΒΑΛΛΟΝΤΟΣ, ΧΩΡΟΤΑΞΙΑΣ ΚΑΙ ΔΗΜΟΣΙΩΝ ΕΡΓΩΝ

Έχοντας υπόψη:

1. Τις διατάξεις του άρθρου 39 του από 14.7.1999 Π. Δ/τος «Κώδικας Βασικής Πολεοδομικής Νομοθεσίας» (Δ' 580).

2. Τις διατάξεις της παρ. 11 του άρθρου 4 του Ν. 2508/1997 «Βιώσιμη οικιστική ανάπτυξη των πόλεων και οικισμών της χώρας και άλλες διατάξεις» (Α' 124).

3. Τις διατάξεις του άρθρου 29Α του Ν. 1558/1985 «Κυβέρνηση και Κυβερνητικά Όργανα» (Α' 137), που προστέθηκε με το άρθρο 27 του Ν. 2081/1992 (Α' 154) και τροποποιήθηκε με την παρ. 2α του άρθρου 1 του Ν. 2469/1997 (Α' 38).

4. Τις διατάξεις του άρθρου 19 (παρ. 1) του Ν. 1849/1989 «Επέκταση και συμπλήρωση των στεγαστικών προγραμμάτων του Οργανισμού Εργατικής Κατοικίας και άλλες διατάξεις» (Α' 113).

5. Την 76260/3149/31.10.1985 απόφαση του Υπουργού Περιβάλλοντος, Χωροταξίας και Δημοσίων Έργων «Κίνηση διαδικασίας σύνταξης του Γενικού Πολεοδομικού Σχεδίου Λουτρακίου - Περαχώρας (ν. Κορινθίας)» (Δ' 750).

6. Τις διατάξεις της παρ. Β του άρθρου 1 του Π. Δ/τος 28/28.1.1993 «Καθορισμός αρμοδιοτήτων που διατηρούνται από τον Υπουργό και τις Περιφερειακές Υπηρεσίες διανομαρχιακού επιπέδου του Υπουργείου Περιβάλλοντος Χωροταξίας και Δημοσίων Έργων» (Α' 9).

7. Την Υ6/31.10.2001 απόφαση του Πρωθυπουργού και της Υπουργού Περιβάλλοντος Χωροταξίας και Δημοσίων Έργων «Ανάθεση αρμοδιοτήτων Υπουργού Περιβάλλοντος Χωροταξίας και Δημοσίων Έργων στους Υφυπουργούς Περιβάλλοντος Χωροταξίας και Δημοσίων Έργων» (Β' 1484).

8. Το 4932/6.8.1987 έγγραφο του τμήματος Πολεοδομίας και Πολεοδομικών Εφαρμογών Νομαρχίας Κορινθίας προς τους αρμόδιους φορείς.

9. Το ΒΜ1/2812/2.10.1987 έγγραφο της Δ/σης Μελετών Συγκοινωνιακών Έργων (ΒΜ1) της Γ.Γ.Δ.Ε. του Υ.Π.Ε.ΧΩ.Δ.Ε.

10. Το Φ.900.1/342068/Σ.4731/30.10.1987 έγγραφο του Γενικού Επιτελείου Εθνικής Άμυνας.

11. Το 528554/3.9.1987 έγγραφο του Ε.Ο.Τ.

12. Το 1386/20.9.1989 έγγραφο της Δ/σης Δασών Νομαρχίας Κορινθίας.

13. Το 24009/27.11.1987 έγγραφο της Δ/σης Υδάτινου Δυναμικού και Φυσικών Πόρων του Υ.Β.Ε.Τ.

14. Το 2233/8.10.1987 έγγραφο της Δ/σης Κτηνιατρικής Νομαρχίας Κορινθίας.

15. Το 4527/13.10.1987 έγγραφο της Δ/σης Τεχνικών Υπηρεσιών Νομαρχίας Κορινθίας.

16. Το 16679/6.8.1986 έγγραφο της Δ/σης Εσωτερικών Νομαρχίας Κορινθίας.

17. Το Φ.03/1432/14.9.1987 έγγραφο της 6ης Εφορίας Βυζαντινών Αρχαιοτήτων του ΥΠ.ΠΟ.

18. Το Φ.6Α/2/5103/12.11.1987 έγγραφο της Δ' Εφορίας Προϊστορικών και Κλασικών Αρχαιοτήτων του ΥΠ.ΠΟ.

19. Το 54/9048/8.10.1987 έγγραφο του Ο.Τ.Ε.

20. Το 8507/16.9.1987 έγγραφο του τμήματος Συγκοινωνιών Νομαρχίας Κορινθίας.

21. Το 18929/15.9.1987 έγγραφο της ΤΥΔΚ Δ/σης Εσωτερικών Νομαρχ. Κορινθίας.

22. Το 2649/31.8.1987 έγγραφο του τμήματος Κοινωνικής Πρόνοιας Νομ. Κορινθίας.

23. Το 5435/4.11.1987 έγγραφο της Δ/σης β'/θμιας Εκπαίδευσης.

24. Το Φ.5/1978/1.9.1987 έγγραφο της Δ/σης Βιομηχανίας.

25. Το γεγονός ότι οι υπόλοιποι φορείς δεν απάντησαν μέχρι σήμερα.

26. Τα 26545/9717/30.10.2000 και 309/176/17.1.2000 έγγραφα της Δ/σης Πολεοδομικού Σχεδιασμού προς τον Ο.Σ.Ε. και το γεγονός ότι δεν απάντησε μέχρι σήμερα.

27. Τις 3/πρακτ. 5/19.6.1990 και 1/πρακτ. 15/28.12.1994 γνωμοδοτήσεις του ΣΧΟΠ Νομαρχίας Κορινθίας.

28. Τις 190/1986, 227/1988, 310/1994, 25/1996 και 375/1997 γνωμοδοτήσεις του δημοτικού συμβουλίου Λουτρακίου - Περαχώρας.

29. Τις 98/2001 και 260/2001 γνωμοδοτήσεις του Κεντρικού Συμβουλίου Χωροταξίας, Οικισμού και Περιβάλλοντος.

30. Το γεγονός ότι από τις κανονιστικές διατάξεις αυτής της απόφασης δεν προκαλείται δαπάνη σε βάρος του κρατικού προϋπολογισμού και του προϋπολογισμού του οικείου Ο.Τ.Α., αποφασίζουμε:

Ι. Εγκρίνεται το γενικό πολεοδομικό σχέδιο (Γ.Π.Σ.) του οικισμού Λουτρακίου του δήμου Λουτρακίου - Περαχώρας (ν. Κορινθίας), όπως τα όριά του προσδιορίζονται με κόκκινη γραμμή στο χάρτη Π1-11α σε κλίμακα 1:5000. Κυρίως το ως άνω σχέδιο περιλαμβάνει:

Α. Την πολεοδομική οργάνωση του οικισμού για πληθυσμιακό μέγεθος 20.000 κατοίκων περίπου εκ των οποίων οι 9.500 είναι μόνιμοι κάτοικοι με:

α. Την επέκταση του σχεδίου πόλης σε εκτάσεις πυκνοδομημένες, αραιοδομημένες και αδόμητες και τη δημιουργία επτά (7) πολεοδομικών ενότητων και ζώνης άλλης χρήσης πλην κατοικίας, με μέση πυκνότητα οικήσεως και μέσο συντελεστή δόμησης ανά πολεοδομική ενότητα, όπως φαίνεται στο χάρτη Π.1.4 - 1.5 σε κλίμακα 1:10.000 ως εξής:

Πολεοδομική Ενότητα	Μέση Πυκνότητα οικήσεως κατ./Ha	Μέσος Σ.Δ.
1	138	1,40
2	138	1,40
3	124	1,60
4	75	0,40
5	75	0,50
6	75	0,50
7	75	0,40

β. Τον καθορισμό των χρήσεων γης, όπως φαίνεται στο χάρτη Π.1.2, 1.3.2 σε κλίμακα 1:5000 και ειδικότερα:

- τον καθορισμό πολεοδομικού κέντρου πόλης - κεντρικών λειτουργιών στο κέντρο της πόλης και περιοχών τοπικού κέντρου, σε κάθε πολεοδομική ενότητα, όπως προσδιορίζονται από το άρθρο 4 του από 23.2.1987 Π. Δ/τος (Δ' 166), με εξαίρεση τα συνεργεία αυτοκινήτων, βαφεία, φανοποιεία,

- τον καθορισμό γενικής κατοικίας, όπως προσδιορίζεται από το άρθρο 3 του ως άνω Π. Δ/τος, με εξαίρεση τα συνεργεία αυτοκινήτων, βαφεία, φανοποιεία, στις πολεοδομικές ενότητες 1, 2 και 3 μέχρι το ρέμα του Αγίου Φανουρίου,

- τον καθορισμό περιοχών τουρισμού - αναψυχής, όπως προσδιορίζεται από το άρθρο 8 του ως άνω Π. Δ/τος, στις πολεοδομικές ενότητες 5 και 6 και σε όλο το μέτωπο του οικισμού προς τη θάλασσα,

- τον καθορισμό περιοχών αμιγούς κατοικίας, όπως προσδιορίζεται από το άρθρο 2 του ως άνω Π. Δ/τος, στις υπόλοιπες περιοχές,

- τον καθορισμό περιοχής βιοτεχνίας και χονδρεμπορίου για τη μετεγκατάσταση μικρών μη οχλουσών βιοτεχνιών που βρίσκονται στην πόλη,

- τον καθορισμό περιοχών εγκαταστάσεων μέσων μαζικών μεταφορών και ειδικότερα:

• σταθμός υπεραστικών λεωφορίων (ΚΤΕΛ)

• σιδηροδρομικός σταθμός στην είσοδο της πόλης εκτός ορίων Γ.Π.Σ.

- τη χωροθέτηση νέου δημαρχείου,

- τη χωροθέτηση υδροθεραπευτηρίου,

- τη χωροθέτηση καζίνο στην περιοχή του Ο.Τ. 279,

- τον καθορισμό χώρων εκπαίδευσης και ειδικότερα:

• νηπιαγωγείων

• τη διατήρηση του υπάρχοντος δημοτικού σχολείου και τη δημιουργία νέου καθώς και τον καθορισμό ενός χώρου εκπαίδευσης ανά πολεοδομική ενότητα

• τη διατήρηση του υπάρχοντος γυμνασίου και λυκείου και τη δημιουργία νέου λυκείου

- τον καθορισμό χώρων πρόνοιας και ειδικότερα:

• χώρων παιδικού και βρεφικού σταθμού

• χώρων ΚΑΠΗ

- τον καθορισμό αθλητικών εγκαταστάσεων και ειδικότερα:

• δημιουργία κολυμβητηρίου στην περιοχή Γούβα σε σχέση με το κλειστό γυμναστήριο

• δημιουργία κολυμβητηρίου στην περιοχή Ιαματικών Πηγών

• δημιουργία αθλητικών εγκαταστάσεων δίπλα από το υπάρχον γυμνάσιο - λύκειο

• τη διατήρηση του Θωδείου σταδίου και επέκταση του χώρου για τη δημιουργία γηπέδων και χώρου πρασίνου

• τη δημιουργία αθλητικών εγκαταστάσεων στην πολεοδομική ενότητα 6

• τη δημιουργία μικρών αθλητικών εγκαταστάσεων σε κάθε πολεοδομική ενότητα

- τον καθορισμό πολιτιστικών λειτουργιών και ειδικότερα:

• τη δημιουργία θεάτρου στο χώρο του υπάρχοντος πνευματικού κέντρου και τη δημιουργία κέντρων νεότητας

• τη δημιουργία πολιτιστικών λειτουργιών κοντά στις πηγές

- τον καθορισμό αστικού πρασίνου και ελεύθερων χώρων και ειδικότερα:

• διεύρυνση της πλατείας ΚΤΕΛ και ενοποίησή της με χώρο στην απέναντι πλευρά του Ο.Τ. 80,

• αναβάθμιση κι επέκταση του παραλιακού πάρκου των πηγών,

• αξιοποίηση του πάρκου της δεξαμενής,

• χωροθέτηση πάρκου αναψυχής στην περιοχή μεταξύ του δρόμου της Ποσειδωνίας, της παραλίας και του ι-σθμού,

• δημιουργία πάρκου κατά μήκος του ρέματος του Αγ. Φανουρίου και σύνδεσή του με το αθλητικό κέντρο Θωδείο,

• δημιουργία χώρου πρασίνου κατά μήκος του Πράθιου χειμάρου και σύνδεσή του με κεντρικό χώρο πρασίνου,

• δημιουργία λωρίδας πρασίνου κατά μήκος της ακτής σε συνδυασμό με την πεζοδρόμηση του παραλιακού δρόμου,

• τη δημιουργία μικρών χώρων πρασίνου και δικτύου πρασίνου με πεζοδρόμηση που συνδέει τις ζώνες κατοικίας με τις κεντρικές λειτουργίες και με την παραλία,

• διατήρηση των δενδροστοιχιών των κυπαρισσιών που υπάρχουν στην περιοχή,

• χωροθέτηση χώρου πρασίνου στην περιοχή Πευκάκι

- τη διατήρηση του κέντρου υγείας.

γ. Την γενική εκτίμηση της χωρητικότητας του οικισμού σε κατοίκους και των αναγκών σε γη (Ha) για κοινωνική υποδομή, όπως φαίνεται στους πίνακες Α - 11.6 Α - 11.2.1α και Α - 11.2.2

δ. Τον καθορισμό ζωνών οικονομικών και θεσμικών κινήτρων και πολεοδομικών μηχανισμών, όπως φαίνεται στο χάρτη Π - 1.7 σε κλίμακα 1:10.000 και ειδικότερα:

• Ζώνες ειδικών κινήτρων στα πολεοδομικά κέντρα.

• Ζώνη ανάπτυξης - πολεοδομικής αναμόρφωσης με την υπαγωγή της περιοχής στο άρθρο 15 του ν. 2508/1997 (Α' 124).

Β. Τη λήψη μέτρων για την προστασία του περιβάλλοντος, όπως φαίνεται στους χάρτες Π - 1.9 σε κλίμακα 1:25.000 και Π - 1.10, 2.1.2 σε κλίμακα 1:5.000.

Βασικότερες παρεμβάσεις είναι:

- Απόλυτη προστασία των ακτών από τη ρύπανση και τα απόβλητα ιδιαίτερα της περιοχής από τον Ισθμό έως το Club Ποσειδών, των ακτών από το Σκάλωμα έως το Ηραίον, όλης της λίμνης της Βουλιαγμένης, των όρμων της Στέρνας, Μηλοκοπής, Καλωσιάς, Στραβών, Αγ. Σωτήρα, Σχίνου.

- Απόλυτη προστασία των δασών της περιοχής από πυρκαϊά αυθαίρετη δόμηση, υλοτομία και ανεξέλεγκτη κτηνοτροφία.

- Προστασία των αρχαιολογικών χώρων της περιοχής και κυρίως του Ηραίου και της αρχαίας Διόσκου.

- Οριοθέτηση των ρεμάτων που διαπερνούν την πόλη και καθορισμό ζωνών πρασίνου παράλληλα με τα ρέματα.

Γ. Τις προτάσεις για τα απαραίτητα έργα και μελέτες δικτύων υποδομής και πυροπροστασίας, όπως φαίνονται στους χάρτες Π - 2.1.1, Π - 2.2.1, Π - 2.2, Π - 2.3.1, Π - 2.3.2, 4.2, Π - 2.6.1, 7.1, Π - 2.6.2, 7.2, Π - 3.1.1, Π - 3.1.2, 3.2, 3.3 και ειδικότερα:

- Την ιεράρχηση του οδικού δικτύου. Βασικότερες παρεμβάσεις είναι:

- Νέα χάραξη του περιφερειακού, ούτως ώστε ν' αρχίζει από τον Ισθμό, ν' ακολουθεί τον Γερμανικό δρόμο και να καταλήγει στην οδό 28ης Οκτωβρίου. Παράλληλα, ο περιμετρικός ν' ακολουθεί την πορεία του περιφερειακού μέχρι το κλειστό γυμναστήριο.

- Μεταφορά του σταθμού λεωφορείων (ΚΤΕΛ) σε χώρο που να έχει πρόσβαση από τον περιφερειακό και περιμετρικό δρόμο.

- Κατάργηση του αναχώματος της υφιστάμενης σιδηροδρομικής γραμμής και κατασκευή αυτής στο επίπεδο του υφισταμένου εδάφους, ώστε να μην πλημμυρίζουν όμορες περιοχές ανατολικά της γραμμής.

- Κατασκευή δύο δρόμων παράλληλων στην υφιστάμενη γραμμή, ώστε να λειτουργούν ως ζεύγος μονοδρόμων.

- Δίκτυα ύδρευσης αποχέτευσης:

- Κατασκευή δικτύου αγωγού - νερού - λυμμάτων - ομβρίων

- Τη διοχέτευση των νερών του χειμάρου Πραθιού στον Κορινθιακό Κόλπο σύμφωνα με τη φυσική ροή και τη διαμορφωμένη κοίτη του.

Δ. Συνοπτικά αντίτυπα των παραπάνω δέκα πέντε (15) χαρτών και τριών (3) πινάκων, που θεωρήθηκαν από τον Προϊστάμενο της Διεύθυνσης Τοπογραφικών Εφαρμογών με την 9037/2002 πράξη του δημοσιεύονται με την παρούσα απόφαση.

II. Εγκρίνεται το γενικό πολεοδομικό σχέδιο (Γ.Π.Σ.) του οικισμού Περαχώρας του δήμου Λουτρακίου - Περαχώρας (ν. Κορινθίας), όπως τα όριά του προσδιορίζονται με κόκκινη γραμμή στο χάρτη Π - 1.11.γ σε κλίμακα 1:5000. Κυρίως το ως άνω σχέδιο περιλαμβάνει:

A. Την πολεοδομική οργάνωση του οικισμού για πληθυσμιακό μέγεθος 2.500 κατοίκων περίπου με:

α. Την επέκταση του σχεδίου πόλης σε εκτάσεις πυκνοδομημένες και τη δημιουργία μίας πολεοδομικής ενότητας με μέση πυκνότητα οικήσεως 106 κατ./Ha και μέσο συντελεστή δόμησης 0,80.

β. Τον καθορισμό των χρήσεων γης, όπως φαίνεται στο χάρτη Π - 1.11.γ σε κλίμακα 1:5.000 και ειδικότερα:

- τον καθορισμό γενικής κατοικίας, όπως προσδιορίζεται από το άρθρο 3 του από 23.2.1987 Π. Δ/τος (Δ' 166),

- τον καθορισμό κέντρου πόλης στη σημερινή του θέση, όπως προσδιορίζεται από το άρθρο 4 του ως άνω Π. Δ/τος,

- τον καθορισμό δύο τοπικών κέντρων γειτονιάς στην Άνω και Κάτω Πλατεία,

- τον καθορισμό τουρισμού - αναψυχής, όπως προσδιορίζεται από το άρθρο 8 του ως άνω π. δ/τος, στην περιοχή κατά μήκος του δρόμου Περαχώρας - Βουλιαγμένης,

- τη μεταφορά του νεκροταφείου σε νέα θέση στο δρόμο των Πισίων,

- τον καθορισμό ΒΙΠΑ μη οχλούσας βιοτεχνίας, όπως προσδιορίζεται από το άρθρο 5 του ως άνω Π. Δ/τος, στην ανατολική πλευρά του δρόμου Λουτρακίου - Περαχώρας στην είσοδο του οικισμού εκτός ορίων Γ.Π.Σ.

- τη μεταφορά του δημοτικού σχολείου και του νηπιαγωγείου βορειοδυτικά του οικισμού και τη διατήρηση του γυμνασίου

- τη διατήρηση και αναβάθμιση του γηπέδου

- τη χωροθέτηση νέου μουσείου με χώρο στάθμευσης επί του περιφερειακού δρόμου προς Βουλιαγμένη.

γ. Τη γενική εκτίμηση της χωρητικότητας των πολεοδομικών ενότητων σε κατοίκους, των αναγκών σε γη για κοινωνική υποδομή, όπως φαίνεται στους πίνακες Α.11.2.1α, Α.11.2.2 και Α.11.6.

δ. Τον καθορισμό ζωνών οικονομικών και θεσμικών κινήτρων και πολεοδομικών μηχανισμών, όπως φαίνεται στο χάρτη Π.1.11γ και ειδικότερα:

- Ζώνη Ειδικής Ενίσχυσης (Ζ.Ε.Ε.) σε ολόκληρο τον οικισμό.

B. Συνοπτικά αντίτυπα του παραπάνω χάρτη και τριών (3) πινάκων, που θεωρήθηκαν από τον Προϊστάμενο της Διεύθυνσης Τοπογραφικών Εφαρμογών με την /2002 πράξη του δημοσιεύονται με την παρούσα απόφαση.

III.1. Απαιτείται η σύνταξη μελέτης γεωλογικής καταλληλότητας για τη συνολική έκταση των οικισμών Λουτρακίου και Περαχώρας, προκειμένου να εξαιρεθούν της δόμησης οι ακατάλληλες ή επισφαλείς περιοχές και να ληφθούν υπόψη τα γεωλογικά δεδομένα στα πλαίσια έγκρισης επέκτασης και αναθεώρησης των παραπάνω οικισμών.

2. Εντός της περιοχής των Γενικών Πολεοδομικών Σχεδίων (Γ.Π.Σ.) και ειδικότερα στις εντός και εκτός σχεδίου περιοχές που περιλαμβάνονται σ' αυτό, οικοδομικές άδειες που έχουν εκδοθεί με τις προγενέστερα ισχύουσες διατάξεις ή έχει υποβληθεί ο πλήρης φάκελλος με τα απαραίτητα για την έκδοση της οικοδομικής άδειας στοιχεία, μέχρι την ημερομηνία δημοσίευσης της παρούσας, εκτελούνται όπως εκδόθηκαν ή εκδίδονται βάσει των υποβληθέντων στοιχείων σε συνδυασμό με τις διατάξεις του Ν. 1577/1985 «Γενικός Οικοδομικός Κανονισμός» (Α' 210), όπως ισχύει.

3. Η ισχύς της παρούσας απόφασης αρχίζει από τη δημοσίευσή της στην Εφημερίδα της Κυβερνήσεως.


Η απόφαση αυτή να δημοσιευθεί στην Εφημερίδα της Κυβερνήσεως.

Αθήνα, 30 Μαΐου 2002

Η ΥΦΥΠΟΥΡΓΟΣ
ΡΟΔΟΥΛΑ ΖΗΣΗ

ΝΟΜΟΣ ΟΙΚΙΣΜΟΣ ΕΠΙΠΕΔΟ ΑΝΑΦΟΡΑΣ ΠΟΛΕΟΔΟΜΙΚΗ ΕΝΟΤΗΤΑ
 ΠΙΝΑΚΑΣ Α-11.2.2. ΑΝΑΓΚΕΣ ΣΕ ΓΗ (Ηα) ΓΙΑ ΚΟΙΝΩΝΙΚΗ ΥΠΟΔΟΜΗ ΠΟΛΕΟΔΟΜΙΚΩΝ ΕΝΟΤΗΤΩΝ/ΓΕΙΤΟΝΙΩΝ
 (Συμπληρώνεται μόνο για πόλεις νομαρχιακού επιπέδου και άνω, πληρ. 25-75.000 κατ. περίπου ή μεγαλύτερες).

	Προγραμματικό μέγεθος 1982	Σταθρότυπο γης	Σύνολο γης 1986	Αποδεκτή γη 1981	Αναγκαία νέα γη 1981 - 1986	Αριθμός μονάδων
1. ΕΛΕΓΧΕ ΤΟΠΙΚΩΝ ΕΠΙΤΡΟΦΩΝ	2500	0.40	250	-	250	1
2. ΤΟΠΙΚΕΣ ΠΛΑΤΕΙΣ	"	4.00	2500	5.000	-	2
3. ΤΟΠΙΚΑ ΠΑΡΚΑ	"	2.00	5.000	-	5.000	1
4. ΔΙΟΥΧΥΣΕΙΣ ΠΟΛΙΤΙΣΤΙΚΩΝ ΚΑΙ ΚΟΙΝΩΝ. ΕΚΠΑΙΔΕΥΣΗ	"	0.20	500	200	300	1
5. ΤΟΠΙΚΑ ΕΥΧΟΡΙΚΑ ΚΕΝΤΡΑ	"	0.50	1250	600	650	1
6. ΓΥΜΝΑΣΙΑ-ΑΓΚΕΙΑ	"	0.35	1875	800	1075	1
7. ΔΗΜΟΣΤΙΚΑ-ΗΜΗΛΙΑΓΕΙΑ	"	4.40	2450	1.140	1.610	2
8. ΛΑΤΡΕΙΑ ΙΚΑ Α ΥΠΕΡΟΝΟΜΟΙΟΙ ΙΤΑΛΟΙ	"	0.40	250	100	150	1
9. ΠΑΙΔΙΚΟΙ-ΒΡΕΦΙΚΟΙ ΙΣΤΑΘΜΟΙ	"	0.30	750	-	750	1
10. ΤΟΠ. ΚΑ ΑΣΦΗΤΙΚΑ ΚΕΝΤΡΑ	"	4.00	2500	7.150	-	1
11. ΠΑΙΔΙΚΕΣ ΧΑΡΕΣ	"	0.75	1875	300	1575	1
12. ΕΠΟΧΙΑΚΟΙ ΝΑΟΙ	"	1.5	3.750	2000	1750	1



ΠΗΓΕΣ: Α-5.5.2. και Α-11.1.3.

-123-

A-11.2.



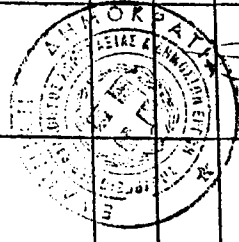
ΝΟΜΟΣ ΔΙΑΚΕΤΗ..... ΓΙΑ ΤΗΝ ΚΟΙΝΩΝΙΚΗ ΧΗΛΟΜΗ ΟΙΚΙΣΜΟΥ ΠΙΝΑΚΑΣ Α-11.2.1α: ΑΝΑΓΚΕΣ ΣΕ ΓΗ (Ηα) ΓΙΑ ΚΟΙΝΩΝΙΚΗ ΧΗΛΟΜΗ ΟΙΚΙΣΜΟΥ (Συμπληρώνεται μόνο για οικισμούς επαρχιακού επιπέδου και κάτω). ΠΕΡΑΧΩΡΑ

	Προγραμματικό μέγεθος 1987	Σταθροέτυπο γης	Εύνοιο γης 1987	*Ανεδεκτή γη 1981	*Αναγκαία νέα γη 1981 - 1987	*Αριθμός μονάδων
	(1)	(2)	(3) = (1) X (2)	(4)	(5) = (3) - (4)	(6)
1. ΧΩΡΟΙ ΔΙΟΙΚΗΣΗΣ ΕΠΑΡΧΙΑΣ *Επαρχιακές Υπηρεσίες Διακοσμήσιο (Εξοχολογία, Πανσιονατολογία) *Απονομή τιμήρια *Οργανισμοί κοινής ωφέλειας Αλυσιτελείς τράπεζες	2500	0,08	200	200	—	1
2. ΔΗΜΟΤΙΚΟ ΚΑΤΑΣΤΗΜΑ	—	—	—	—	—	—
3. ΕΛΕΥΘΕΡΟΙ ΧΩΡΟΙ ΟΙΚΙΣΜΟΥ Κεντρική πλατεία Πάρκο Πλατείες πεζοναύς	2500	10	25.000	6.000	19.000	—
4. ΠΝΕΥΜΑΤΙΚΟ ΚΕΝΤΡΟ	2500	0,2	500	—	500	1
5. ΕΜΠΟΡΙΚΟ ΚΕΝΤΡΟ	2500	2	5.000	600	4.400	1
6. ΕΚΠΑΙΔΕΥΤΗΡΙΑ Γυμνάσιο - Λύκειο Δημοτικό - Νηπιαγωγεία Νηπιαγωγείο ΚΤΙΡΙΑ ΥΓΕΙΑΣ - ΠΡΟΝΟΙΑΣ *Γιατρείο Ι.Κ.Α. ή *Υγειονομικός σταθμός Παιδικό/Βρεφικό σταθμό	16 120 20 2500	20 με/μρ 15 " 15 " 0,10	1520 1800 300 250	800 900 200 150	120 900 100 150	1 1 1 1
8. ΔΟΛΗΤΙΚΟ ΚΕΝΤΡΟ	2500	5,5	13.750	15.000	—	1
9. ΠΑΙΔΙΚΕΣ ΧΑΡΕΣ	2500	0,75	1.875	300	1575	1
10. ΜΑΘΣ	2500	1,5	3.150	2.000	1.150	1
11. ΝΕΚΡΟΤΑΦΕΙΟ	2500	1	2500	5000	—	1

ΠΗΓΕΣ: Πίνακες : Α-5.5.1α, Α-11.1.1., Α-11.1.2. και Α-11.1.3.

ΠΙΝΑΚΑΣ Α-11.6. : ΧΡΗΤΙΚΟΤΗΤΑ ΠΟΛΕΟΔΟΜΙΚΩΝ ΕΝΟΤΗΤΩΝ (σε κατοίκους)


ΠΙΝΑΚΑΣ Α-11.6. : ΧΡΗΤΙΚΟΤΗΤΑ ΠΟΛΕΟΔΟΜΙΚΩΝ ΕΝΟΤΗΤΩΝ (σε κατοίκους)	Πληθυσμός Πόλεως/κής Ενότητας (κατ.)	Εκταση Πόλεως/κής Ενότητας (Ha)	Μέσος Σ. Δ. Πολεοδομ. Ενότητας (βάσει προτ.)	Σταθερότυπος/πο κωφελ. επιφ. για κατοικίας κοιν. ή τεχ. (μ ² /κατ.)	Ποσότητα Πόλεως. Ενότητας (επι τετ.)/κατ./Ha	Βαθμός κρεοσμίου	Ευολική Χρησιμότη. Πόλ. Ενότητας (κατ.)	Απομείν. Χρηστ. κατά Πόλ. Ενότητα (κατ.)	
	(1)	(2)	(3)	(4)	(5)	(6)	(7)	(8)	(9)
P		ε	σ	k	u	$\mu = \frac{\sigma}{k+u}$	λ	c=edλ	c'=c-P
Πολεοδομική Ενότητα 1	1296	47	0.81	31	554	106,8	0,5	2510	1214
" 2									
" 3									
" 4									
Σύνολο Πόλεως. Ενότητας	1296	47						2510	1214
Ζώνη κεντρικών λειτουργιών									
Σύνολο οίκισμοῦ	1296	47						2510	1214



ΠΗΓΕΣ: Αναλυτική περιγραφή τρόπου σύνταξης του πίνακα στις προδιαγραφές (θέμα Α-11.6)


ΝΟΜΟΣ ΟΙΚΙΣΜΟΣ ΕΠΙΧΕΙΡΑΣ ΑΝΑΦΟΡΑΣ: ΟΙΚΙΣΜΟΣ ΠΕΝΑΚΑΣ Α-1) 2.1α: ΑΝΑΓΚΕΣ ΣΕ ΓΗ (ΗΓ) ΓΙΑ ΚΟΙΝΩΝΙΚΗ ΥΠΟΔΟΜΗ ΟΙΚΙΣΜΟΥ (Επιπληρώνεται μόνο για οικισμούς εργαζομένων εργαζομένων και κλιτών).

	Προϋπολογιστικό μέγεθος 1987	Σταθροί/ετησίως	Σύνολο	Αναδοχές γη 1981	Αναγκαία γη 1981 - 1987	Αριθμός μονάδων
1. ΧΡΟΙ ΔΙΟΙΚΗΤΙΚΗΣ ΕΠΙΧΕΙΡΑΣ Ενοικιαστές Ύψηρες Διακομητοί (Σταθροί/ετησίως) Πλυντήριο/επιπλο	12.000	0,08	960	-	-	1
Αστυνομικά τμήνα	12.000	0,04	480	400	80	3
Οδοντολόγοι και νησ φορέσεις	12.000	0,1	1200	-	-	4
Δημόσιες τομές	12.000	0,1	1200	200	1000	1
2. ΔΗΜΟΤΙΚΟ ΚΑΤΑΣΤΗΜΑ	9.500	10	95.000	50.000	45.000	-
3. ΕΛΕΥΘΕΡΟΙ ΧΡΟΙ ΟΙΚΙΣΜΟΥ Κεντρική πλατεία Πάρκο	9.500	0,2	1.900	2.500	-	1
Πλατείες γειτονιάς	12.000	2	24.000	20.000	4.000	-
4. ΠΡΩΤΟΚΑΤΙΚΟ ΚΕΝΤΡΟ	9.500	20μ2/κρ	19.000	8.000	11.000	2
5. ΕΜΠΟΡΙΚΟ ΚΕΝΤΡΟ	9.500	15 μ	14.250	8.000	6.250	2
6. ΕΚΠΑΙΔΕΥΤΗΡΙΑ	9.500	15 μ	14.250	8.000	6.250	2
Γυμνάσιο - Δύο	9.500	1	12.000	4.000	8.000	2
Εμπόρικο - Εκπαιδευτικό	9.500	1	12.000	4.000	8.000	2
7. ΚΤΙΡΙΑ ΥΠΗΛΑΧΩΝ ΠΡΩΤΟΚΑΤΙΚΟ	9.500	1	12.000	4.000	8.000	2
8. ΑΔΥΤΙΚΟ ΚΕΝΤΡΟ	9.500	5,5	52.250	45.500	7.750	-
9. ΠΑΙΔΙΚΗ ΚΑΡΤΕ	9.500	0,15	1.425	2.000	5.125	5
10. ΠΑΟΣ	9.500	1,5	14.250	6.100	8.150	1
11. ΝΕΚΡΟΤΑΦΕΙΟ	9.500	1	9.500	5.000	4.500	1



ΝΟΜΟΣ ΚΟΡΙΝΘΙΑΣ ΟΙΚΙΣΜΟΣ.....ΑΔΙΤΡΑΚΙ... ΕΠΙΠΕΔΟ ΑΝΑΦΟΡΑΣ ΠΟΛΥΤΕΧΝΕΙΟΝ ΕΝΟΤΗΤΑ
 ΠΙΝΑΚΑΣ Α-11.2.2. ΑΝΑΓΚΕΣ ΣΕ ΓΗ (Ηα) ΓΙΑ ΚΟΙΝΩΝΙΚΗ ΚΙΝΩΔΟΝΗ ΠΟΛΥΤΕΧΝΕΙΟΝ ΕΝΟΤΗΤΑ/ΓΕΙΤΟΝΙΑΙ
 (Συμπληρώνεται μόνο για πόλεις νομαρχιακού επιπέδου και άνω, πληθ. 25-75.000 κατ. περίπου ή μεγαλύτε-
 ρες).

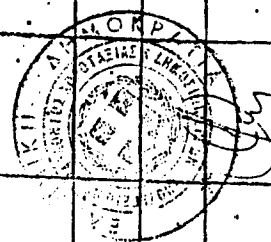
	Προγραμματικό μέγεθος 1982	Γρασδαύρο γης	Σύνολο γης 1986	Αποδεκτή γη 1981	Αναγκαία γη 1981 - 1986	Αριθμός μονάδων
	(1)	(2)	(3) = (1) x (2)	(4)	(5) = (3) - (4)	(6)
1. ΕΛΓΕΣ ΤΟΡΙΚΩΝ ΕΠΙΣΤΡΟΦΩΝ	9500	0.40	950	5000	950	3
2. ΤΟΡΙΚΕΣ ΠΑΤΕΙΣ	"	1.00	3500	126000	4000	1
3. ΤΟΡΙΚΑ ΠΑΤΕΙΑ	"	2.00	19000	---	---	---
4. ΑΙΛΟΥΣΣΕΣ ΠΟΛΙΤΕΥΤΙΚΩΝ ΜΑΪ ΚΟΙΝΩΝ. ΕΚΧΑΡΕΣΩΝ	"	0.20	1900	---	1900	3
5. ΤΟΡΙΚΑ ΕΣΤΡΟΦΙΚΑ ΚΕΝΤΡΑ	"	0.50	4.750	152.000	---	---
6. ΓΥΜΝΑΣΙΑ-ΑΙΝΕΙΑ	"	4.50	14.250	8000	6250	1
7. ΑΝΘΩΤΙΚΑ-ΗΜΠΛΙΑΓΓΕΙΑ	"	1.50	17100	8000	9100	4
8. ΙΑΤΡΕΙΑ ΙΚΑ Β ΥΠΕΡΟΝΟΜΙΚΟΙ ΣΤΑΘΜΟΙ	"	0.10	950	1000	---	---
9. ΠΑΙΔΙΚΟΙ-ΕΦΕΛΙΚΟΙ ΣΤΑΘΜΟΙ	"	0.30	2850	1200	1650	2
10. ΤΟΡΙΚΑ ΑΝΘΩΤΙΚΑ ΚΕΝΤΡΑ	"	1.00	9500	45.500	---	---
11. ΠΑΙΔΙΚΕΣ ΠΑΤΕΙΣ	"	0.15	7125	2.000	5125	5
12. ΕΠΙΟΡΘΩΤΙΚΟΙ ΚΑΘ. -	"	1.50	14.250	6.100	7550	4



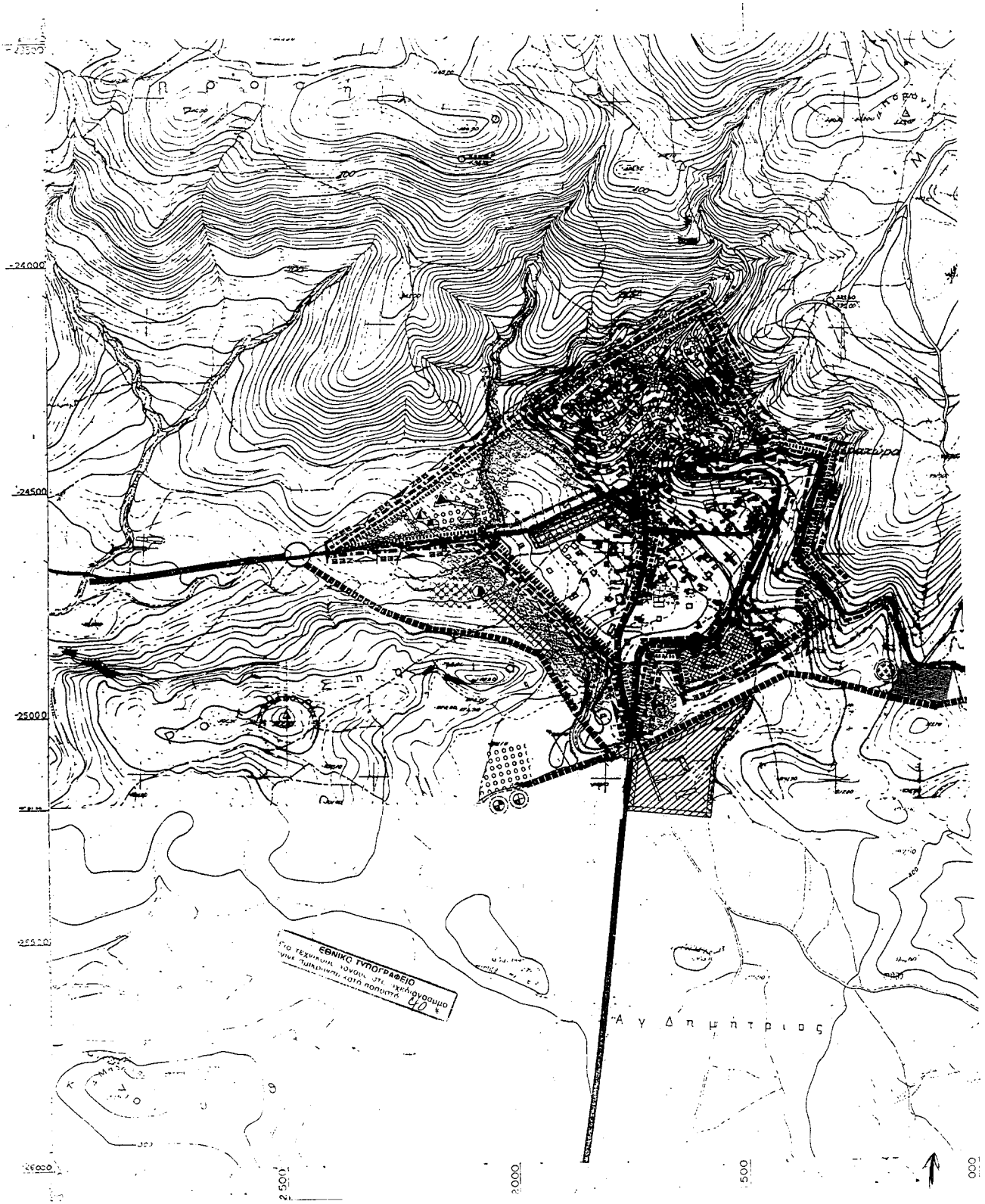
ΗΜΕΡΑ: Α-5.5.2. και Α-11.1.3.


ΠΙΝΑΚΑΣ Α-11.6: ΧΑΡΗΤΙΚΟΤΗΤΑ ΠΟΛΕΟΔΟΜΙΚΩΝ ΕΝΟΤΗΤΩΝ (ΣΕ ΧΑΤΟΥΚΟΥΣ) 1967

	(1)	(2)	(3)	(4)	(5)	(6)	(7)	(8)	(9)
Πληθυσμός Πολυεοδ./κλ.ς Ενότητας (κ.α.τ.)	Έκταση Πολυεοδ. (Ha)	Μέσος Ενότητας Πολυεοδ.	Μεσοκλίση Πολυεοδ.	Πυκνότητα Πολυεοδ.	Μέσος Ενότητας Πολυεοδ.	Μέσος Ενότητας Πολυεοδ.	Μέσος Ενότητας Πολυεοδ.	Μέσος Ενότητας Πολυεοδ.	Μέσος Ενότητας Πολυεοδ.
Ρ	ε	σ	κ	υ	$\lambda = \frac{\sigma}{\kappa + \upsilon}$	λ	σ=εδλ	ε' = ε'ρ	
1	2590	37,00	1,4	31	50	138	0,7	3574	984
2	1731	30,25	1,4	"	50	138	0,7	2922	1191
3	1251	53,00	1,6	"	61,3	124	0,7	4600	3349
4	-	54,25	0,4	"	55,4	75	0,5	2034	2034
5	-	75,00	0,5	"	71,2	"	0,5	2812	2812
6	-	95,75	0,5	"	71,2	"	0,5	3591	3591
7	-	26,00	0,4	"	55,4	"	0,5	945	975
Σύνολο Πολυεοδ. Ενότητας		371,25						20.508	14.936
ζώνη κεντρικών λειτουργιών									
Σύνολο ομολογηθέντων		371,25						20.508	14.936



ΠΡΟΣΗΛΥΤΗΣ: Αναλυτική περιγραφή τρόπων σύνταξης του πίνακα στις πρόσληψεις (εφ. Α-11.6)





Υ.Χ.Ο.Π. Ε.Π.Α 62-84

ΥΠΟΜΝΗΜΑ

- Ορια σχεδίου πόλης 1987
Town-plan boundaries 1987
- Ορια οικισμού προ του '23
Limits of previous settlement
- Ορια εγκεκριμένου σχεδίου πόλης 1982
Town-plan limits 1982
- Ορια συνοικίας
District limits
- Ορια γειτονίας
Neighborhood limits
- Κεντρικές λειτουργίες πόλης
Central area
- Επέκταση σχεδίου πόλεως
Town plan expansion
- Κατοικία
Residential area
- Βιοτεχνία
Manufacturing
- Εκπαίδευση
Education
- Νηπιαγωγείο
Nursery
- Περιφερειακό ιατρείο
Regional dispensary
- Πρόνοια
Welfare
- Αθλητισμός
Sports
- Γήπεδα
Playing fields
- Στάδια
Stadium
- Πολιτιστικές λειτουργίες
Cultural services
- Μουσείο
Museum
- Αστικό πράσινο - ελεύθεροι χώροι
Green area - open spaces
- Τουρισμός - Αναψυχή
Tourism - recreation
- Ιδιαίτερες χρήσεις
Special uses
- Αρτηρία
Arterial street
- Συλλεκτριάς
Collector street
- Όριο περιοχής προγραμμάτων κοινωνικής κατοικίας
Area of specially enhanced programs for special groups
- Όριο ζώνης ειδικής οικονομικής ενίσχυσης
Speciality financial incentive limit
- Όριο ζώνης άλλων ειδικών κινήτρων
Other special incentive limit
- Όριο αναπτυξιακής ζώνης - πάρκων βιοτεχνίας
Manufacturing park development zone limit
- Όριο αναπτυξιακής ζώνης τουρισμού
Touristic development zone limit.

ΓΕΝΙΚΟ ΠΟΛΕΟΔΟΜΙΚΟ ΣΧΕΔΙΟ

ΚΕΝΤΡΟΝ Φ.Χ. 1: φ - 38° 15' λ - 0° 45'	ΗΜΕΡΟΜΗΝΙΑ ΦΕΒΡΟΥΑΡΙΟΥ	ΟΜΑΔΑ ΜΕΛΕΤΗΣ															
ΔΙΑΝΟΜΗ ΠΙΝΑΚΙΔΩΝ		Γ ΠΑΠΑΝΙΚΟΛΑΟΥ αρχιτεκτων πολεοδομος															
<table border="1"> <tr> <td>63464</td> <td>63473</td> <td>63474</td> </tr> <tr> <td>-23500</td> <td></td> <td>-23500</td> </tr> <tr> <td>63466</td> <td>63475</td> <td>63476</td> </tr> <tr> <td>-24000</td> <td></td> <td>-24000</td> </tr> <tr> <td>63468</td> <td>63477</td> <td>63478</td> </tr> </table>		63464	63473	63474	-23500		-23500	63466	63475	63476	-24000		-24000	63468	63477	63478	Ε ΑΝΤΩΝΙΟΥ αρχιτεκτων
		63464	63473	63474													
		-23500		-23500													
63466	63475	63476															
-24000		-24000															
63468	63477	63478															
Π ΠΑΡΑΣΚΕΥΟΠΟΥΛΟΣ αρχιτεκτων																	
		Σ ΒΑΛΕΤΑΣ αρχιτεκτων															
		Κ ΛΟΥΚΙΔΗΣ τοπογραφος															
		Α ΧΑΤΖΙΑΚΗΣ γεωτεχνικός															
		Α ΠΑΠΑΘΑΝΑΣΙΟΥ οικονομολογος															
		Β ΚΟΚΚΙΝΟΣ δερματολος															
		Χ ΧΑΤΖΑΡΑΣ αρχιτεκτων ηλεκτρονικος															
		Κ ΑΘΑΝΑΣΙΟΥ παραγοντολογος															
		Α ΤΑΜΠΑΚΟΠΟΥΛΟΣ οικονομολογος															

ΠΟΛΕΟΔΟΜΙΚΗ ΟΡΓΑΝΩΣΗ ΛΕΙΤΟΥΡΓΙΕΣ

ΧΑΡΤΗΣ **1.11.γ** ΓΕΝΙΚΟ ΠΟΛΕΟΔΟΜΙΚΟ ΣΧΕΔΙΟ

ΚΛΙΜΑΚΑ 1:5000

ΥΠΟΥΡΓΕΙΟ ΠΕΡΙΒΑΛΛΟΝΤΟΣ ΧΩΡΟΤΑΞΙΑΣ & ΔΗΜ. ΕΡΓΩΝ
ΠΡΟΤΥΠΟ ΑΡΙΘΜ. Γ. 3037/02
Εγκρίσει Γ.Π.Σ. των οικισμών Λοκράτων & Περιοχών του Φ. Λοκράτων - Περιοχών (ν. Κορινθίας).
Αρ. 30 Μαΐου Δ/μης

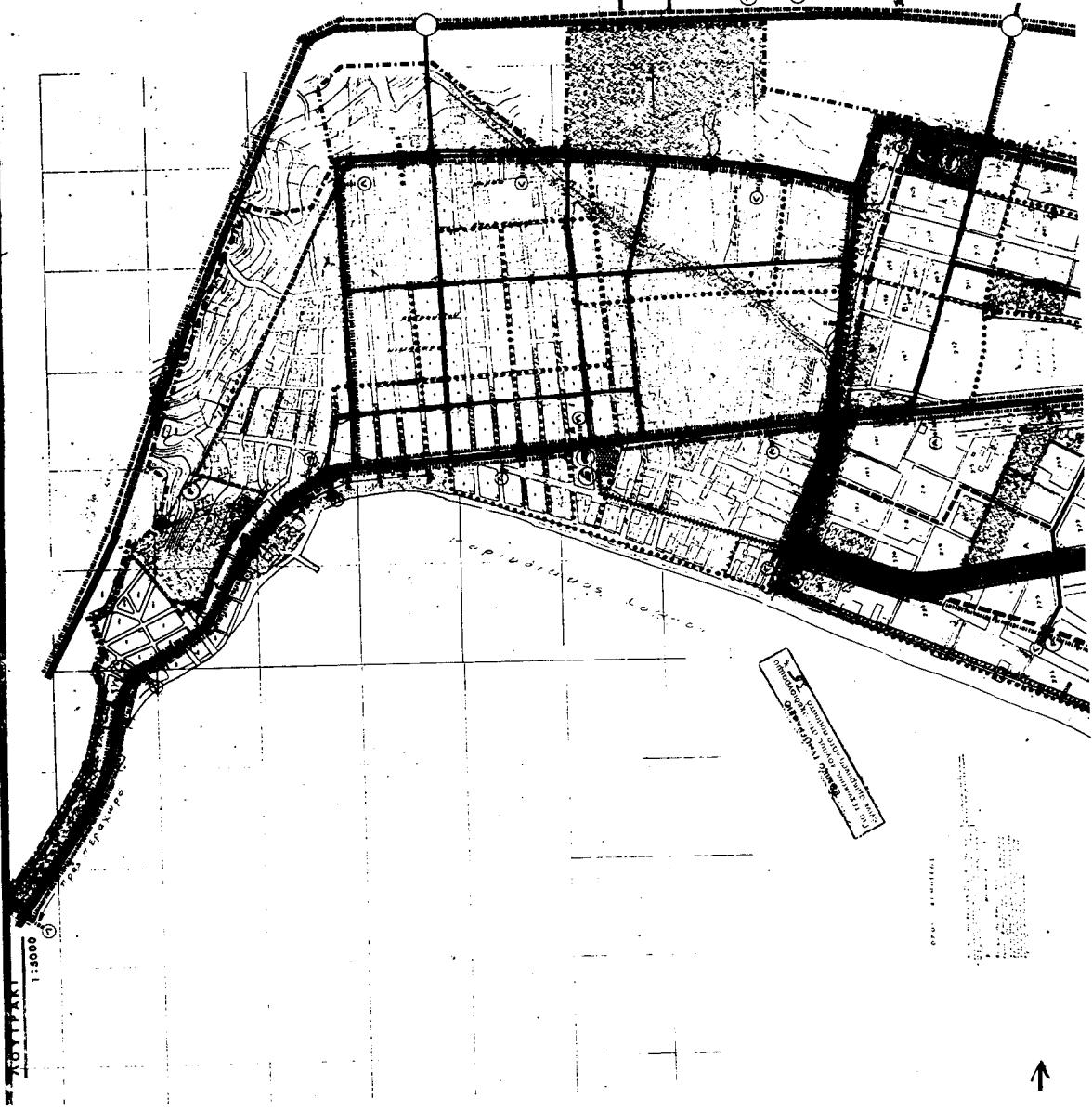
Αρ.Φ. 147/02
ΕΥ. 16 π.μ.6.

Ε.Π.Α
82.84

Υ.Χ.Ο.Π

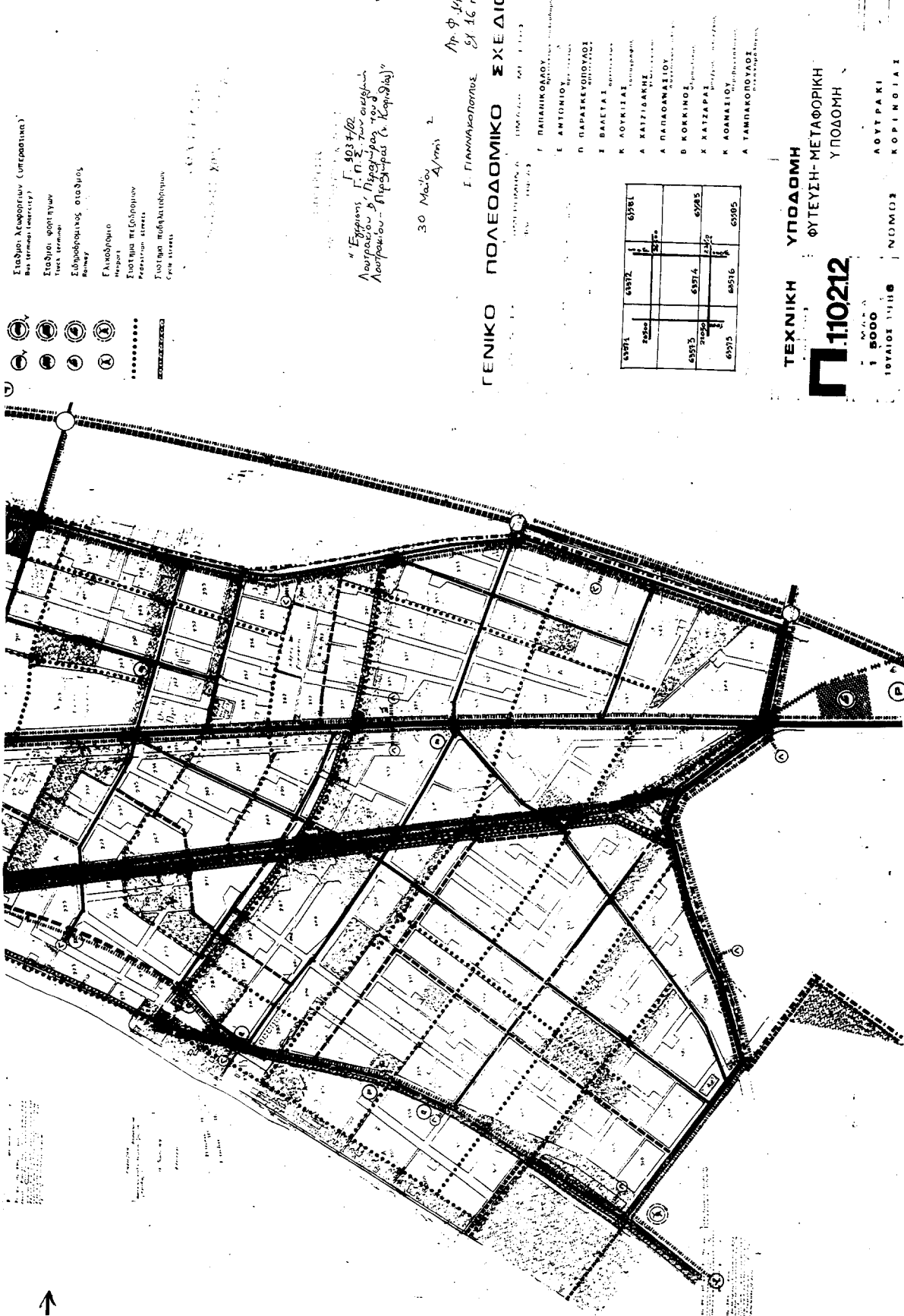
ΥΠΟΜΗΜΑ

- Όρα Δήμων και Κοινοτήτων
Municipality and community limits
- Όρα Ζ.Ο.Ε
Urban development control zone limits
- Όρα Συγκοινωνικών ορίων τοπίας 1982
Transportation limits 1982
- Όρα ομίχλου προ του 1923
Limits of pre 1923 settlement
- Όρα ορίων τοπίας 1987
Town zone boundaries 1987
- Αναδάσωση
Reforestation
- Παράκτια φυτεύση
Coastal layout
- Φυτεμένες προτάσεις: πελάκι, έλας
Planting for protection and aesthetic value
- Δίκτυα αστικού πρασίνου
Green area
- Εκκλησιαστική οδός
Highway
- Αρτηρία
Arterial street
- Ευαλεκτηράς
Collector street
- Ποσειδών κομβός
Intersection
- Αναστέλλος κομβός
Multi-level junction
- Χωροί σταθμισίας οχημάτων
Parking spaces
- Δίκτυο αστικών λειτουργικών γραμμών
Local bus lines
- Δίκτυο υπεραστικών λειτουργικών γραμμών
Inter-city bus lines
- Τ.Δημοδοτική γραμμή
Railway
- Επιχειρησιακές οδών μέσω μεταφοράς
Public transport interchanges
- Σταθμοί λειτουργικών (αστικών)
Bus terminal (local)
- Σταθμοί λειτουργικών (υπεραστικών)
Bus terminal (intercity)
- Σταθμοί φερέγγων
Local terminal
- Σιδηροδρομικός σταθμός
Railway
- Ελινοδρομίο
Airport



Από το 1987 ο οικισμός αυτός αποτελεί κοινότητα με την ονομασία ΚΑΠΟΔΙΣΤΡΙΑΣ ΛΟΓΓΟΙ.





Σταθμοί Λευφόρων (Υπεραστικά)
Bus termini (Levofori)


Σταθμοί οδοστρώτων
Track termini

Σταθμοί οδικών σταθμών
Busway

Γκαζοφόρτοι
Gaspost

Σταθμοί πεζοδρομίων
Pedestrian street

Σταθμοί πεδωμάτων
Park street



«Εγγραφή Γ.π. 4034/02
Λοιπών 5 Παραρτημάτων
Λοιπών 5 Παραρτημάτων (6 Κοινοτήτων)»

30 Μελών Δ/μνη 2

Αρ. Φ. 147/02
Σχ. 16 π.α. 6

ΓΕΝΙΚΟ ΠΟΛΕΟΔΟΜΙΚΟ ΣΧΕΔΙΟ
Γ. ΠΑΝΑΚΟΠΟΛΙΣ

- Γ. ΠΑΝΑΚΟΠΟΛΙΣ
- Γ. ΑΝΤΟΜΙΟΥ
- Δ. ΠΑΡΑΚΕΥΟΠΟΛΙΣ
- Γ. ΒΡΑΞΙΑ
- Κ. ΛΟΥΚΙΔΙΑ
- Α. ΚΑΤΖΙΑΚΗ
- Α. ΠΑΡΟΔΑΣΙΟΥ
- Β. ΚΟΚΚΙΝΟΙ
- Χ. ΚΑΤΖΑΡΑΙ
- Κ. ΔΟΝΑΣΙΟΥ
- Α. ΤΑΜΠΑΚΟΠΟΛΙΣ

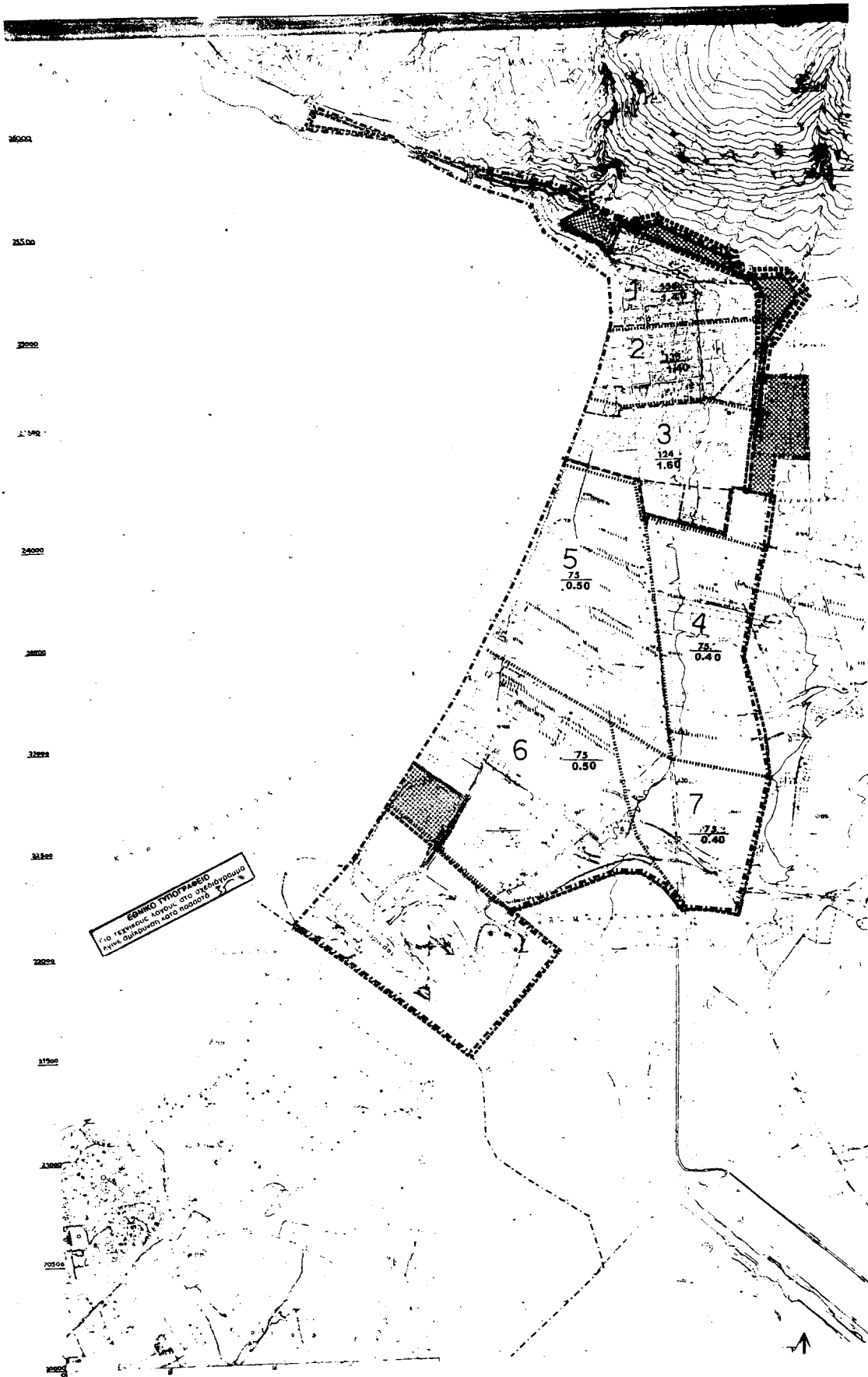
65971	65972	65981
65973	65974	65985
65975	65976	65986

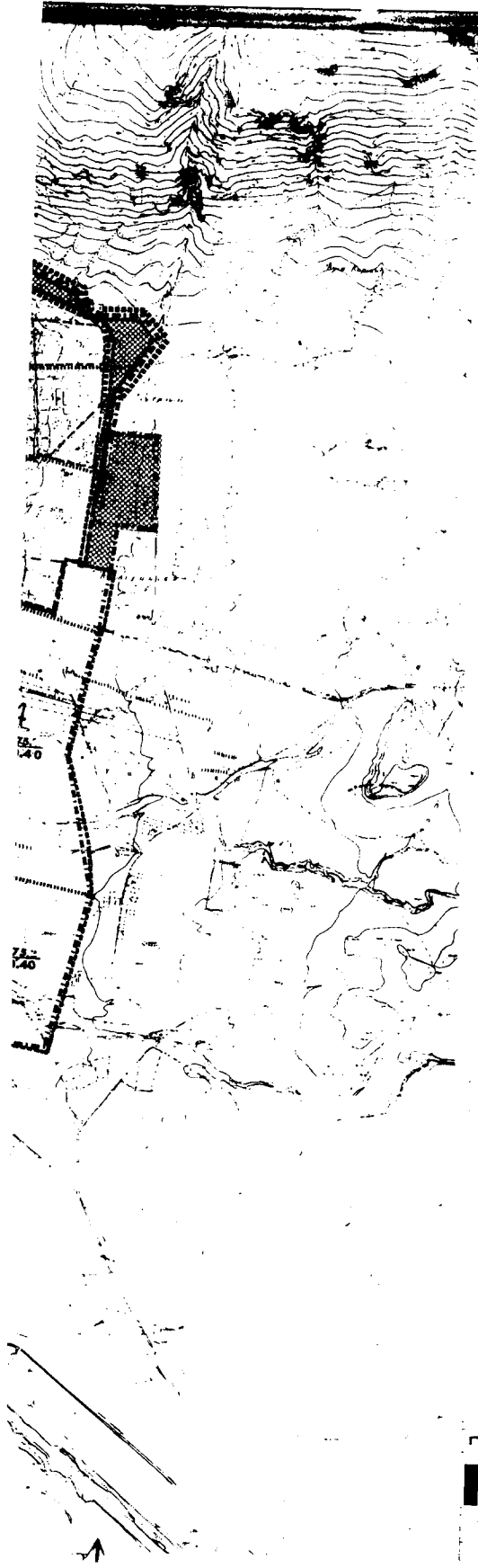
ΤΕΧΝΙΚΗ ΥΠΟΔΟΜΗ
ΦΥΤΕΥΣΗ-ΜΕΤΑΦΟΡΙΚΗ ΥΠΟΔΟΜΗ

110212

Μ.Κ.Α.Α.
1 5000
10ΤΑΙΟΣ 11116 ΝΟΜΟΣ ΚΟΡΙΝΘΙΑΣ

ΛΟΥΤΡΑΚΙ
ΚΟΡΙΝΘΙΑΣ





Υ.Χ.Ο.Π Ε.Π.Α
82-84

ΥΠΟΜΝΗΜΑ

- Ορια Δήμων και Κοινοτήτων
Municipality and community limits
 - Ορια εγκεκριμένου σχεδίου πόλης 1982
Town-plan limits 1982
 - Ορια οικισμού προ του '23
Limits of pre-1923 settlement
 - Ορια προγραμματικής πόλης 1982
Development area limits 1982
 - Ορια σχεδίου πόλης 1987
Town-plan boundaries 1987
 - Ορια συνοικίας
District limits
 - Ορια γειτονίας
Neighborhood limits
 - ▨ Περιοχή επέκτασης
Expansion area
 - Ορια πυκνοδομημένης περιοχής
ε.κ.σ.σ. σχεδίου 1982
Outside town plan 1982 high
density built-up area
 - Ορια πολεοδομικών ενότητων - γειτονιών
Urban unit limits
- 1 Μικτή πυκνότητα (κατ./Ha) κατά πολεοδομική ενότητα
Gross density per urban unit
- 2 Μέσος συντελεστής δόμησης κατά πολεοδομική ενότητα
Average plot-rate per urban unit

ΥΠΟΥΡΓΕΙΟ
ΕΠΙΧΕΙΡΗΣΙΑΚΗΣ ΧΡΗΣΤΑΙΙΑΣ & ΔΗΜ. ΕΡΓΩΝ

ΥΠΟΥΡΓΕΙΟ
ΕΠΙΧΕΙΡΗΣΙΑΚΗΣ ΧΡΗΣΤΑΙΙΑΣ & ΔΗΜ. ΕΡΓΩΝ
Αρ. Πρωτ. 9037/02 ΑΠΟΦΑΣΗ
Σχεδίαση Γ.Π.Σ. των οικισμών
Λουτρακίου και Παρακωφών
του Δήμου Λουτρακίου - Παρακωφών
(υ. κοινότητας)

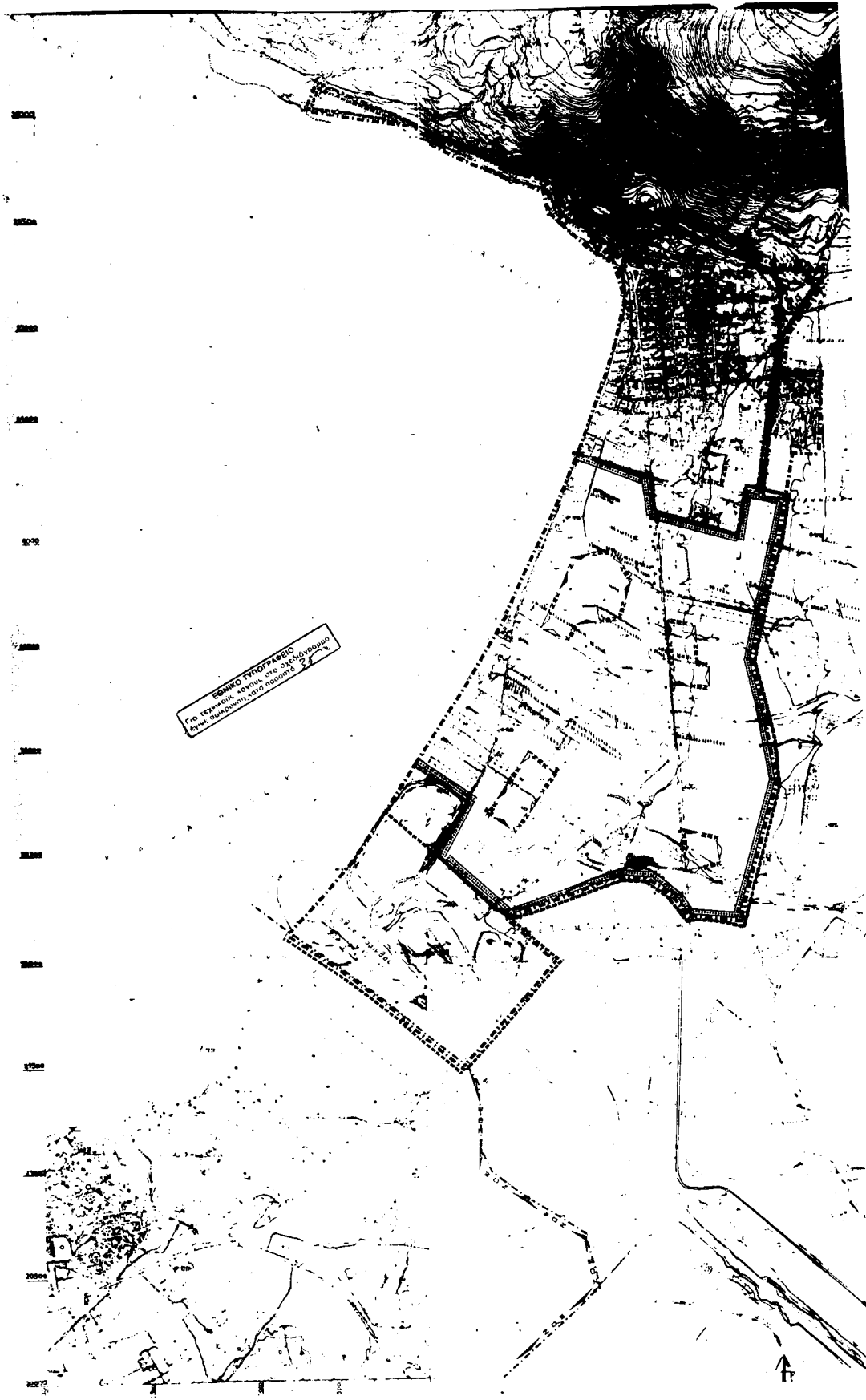
ΓΕΝΙΚΟ ΠΟΛΕΟΔΟΜΙΚΟ ΣΧΕΔΙΟ

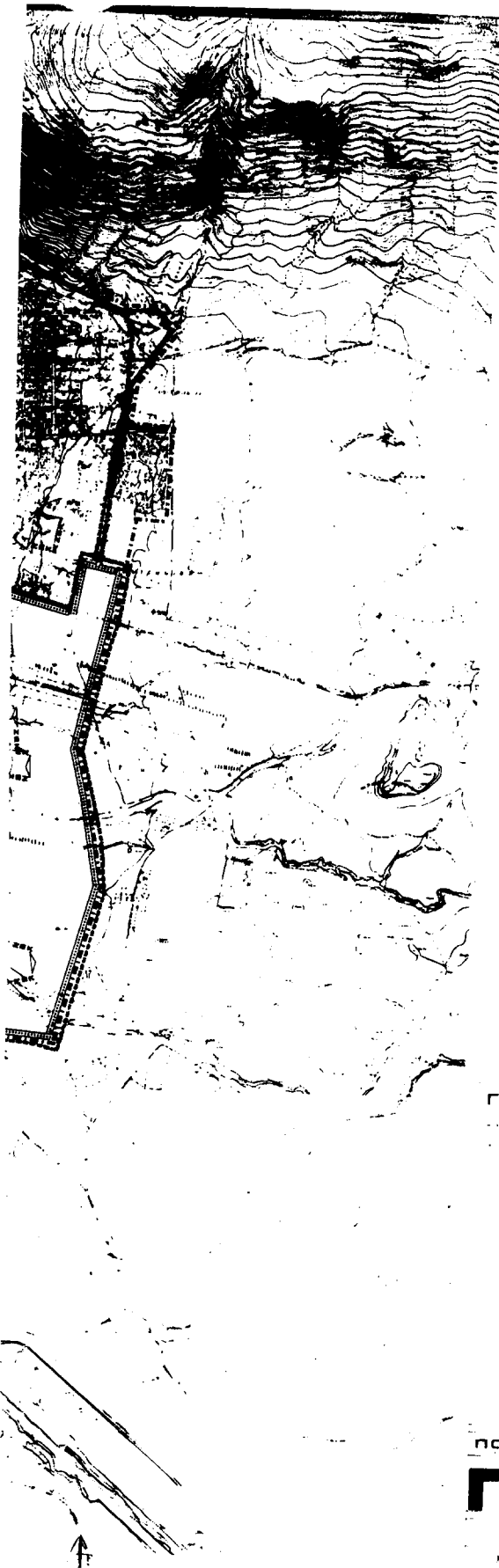
ΥΠΟΜΝΗΜΑ ΦΥΛΛΟΜΕΤΡΙΑΣ	ΟΜΑΔΑ ΜΕΛΕΤΗΣ
6357 1	Γ ΠΑΠΑΝΙΚΟΛΑΟΥ ΟΡΓΑΝΙΣΤΗΣ ΠΟΛΕΟΔΟΜΙΑΣ
6357 2	Ε ΑΝΤΩΝΙΟΥ ΟΡΓΑΝΙΣΤΗΣ
6357 3	Π ΠΑΡΑΣΚΕΥΟΠΟΥΛΟΣ ΟΡΓΑΝΙΣΤΗΣ
6357 4	Σ ΒΑΛΕΤΑΣ ΟΡΓΑΝΙΣΤΗΣ
6357 5	Κ ΛΟΥΚΙΔΗΣ ΤΟΠΟΓΡΑΦΟΣ
6357 6	Α ΧΑΤΖΙΑΔΗΣ ΥΠΟΛΟΓΙΣΤΗΣ
6357 7	Α ΠΑΠΑΘΑΝΑΣΙΟΥ ΟΡΓΑΝΙΣΤΗΣ
6357 8	Β ΚΟΚΚΙΝΟΣ ΟΡΓΑΝΙΣΤΗΣ
6357 9	Χ ΧΑΤΖΙΔΗΣ ΟΡΓΑΝΙΣΤΗΣ ΠΛΑΝ/ΥΠΟ
6357 10	Κ ΑΘΑΝΑΣΙΟΥ ΟΡΓΑΝΙΣΤΗΣ
6357 11	Α ΤΑΜΠΑΚΟΠΟΥΛΟΣ ΟΡΓΑΝΙΣΤΗΣ

ΠΟΛΕΟΔΟΜΙΚΗ ΟΡΓΑΝΩΣΗ ΛΕΙΤΟΥΡΓΙΕΣ
ΕΠΕΚΤΑΣΕΙΣ ΣΧΕΔΙΟΥ ΠΟΛΗΣ
ΠΥΚΝΟΤΗΤΕΣ ΚΑΙ Σ.Δ.

Π-14.15
ΚΑΛΩΝΙΑ
1:10000
ΙΟΥΛΙΟΣ 1986

ΛΟΥΤΡΑΚΙ
ΝΟΜΟΣ ΚΟΡΙΝΘΙΑΣ





Υ.Χ.Ο.Π

Ε.Π.Δ
82.84

ΥΠΟΜΝΗΜΑ

- Ορια σχεδίου πόλης 1987
Town plan boundaries
- Ορια Δήμων και Κοινοτήτων
Municipality and community limits
- Ορια εγκεκριμένου σχεδίου 1982
Town plan limits 1982
- Ορια οικισμού προ του '23
Limits of pre-1923 settlement
- ΖΟΕ Ορια ζώνης αστικής ελέγχου
Urban development control zone limits
- Ζώνες κοινωνικού συντελεστή
Special planned districts for specified target groups
- Ζώνες ειδικής οικονομικής ενίσχυσης
Special financial incentive zones
- Ζώνες άλλων ειδικών κινήτρων
Other special incentive zones
- Ορια περιοχής αναπαύσεως
Recreational area limits
- Ορια περιοχής περιβαλλοντικής βελτιώσεως/ανάπτυξης
Area of environmental improvement
- Άλλες ζώνες
Other zones

ΠΡΟΫΡΓΕΙΟ
ΕΡΓΟΝΟΜΟΣ ΧΑΡΤΟΓΡΑΦΙΑΣ & ΔΗΜ. ΕΡΓΩΝ

ΠΡΟΫΡΓΕΙΟ
ΕΡΓΟΝΟΜΟΣ ΧΑΡΤΟΓΡΑΦΙΑΣ & ΔΗΜ. ΕΡΓΩΝ
Αριθμ. Π. 9037/02
Εξυπηρετ. Π.Π.Ε. των
Οιμίτων Λουτρακίου και
Περαχωρίου του Δήμου Λουτρακίου
Περαχωρίου (α. κοινότητας)
30 Μαΐου 2002
Αυτός
Α. Γιαννακούρας

ΓΕΝΙΚΟ ΠΟΛΕΟΔΟΜΙΚΟ ΣΧΕΔΙΟ

ΟΜΑΔΑ ΜΕΛΕΤΗΣ

- Γ ΠΑΠΑΝΙΚΟΛΑΟΥ
- Ε ΑΝΤΩΝΙΟΥ
- Π ΠΑΡΑΣΚΕΥΟΠΟΥΛΟΣ
- Σ ΒΑΛΕΤΑΣ
- Κ ΛΟΥΚΙΔΑΣ
- Α ΚΑΤΣΙΔΑΚΗΣ
- Α ΠΑΠΑΘΑΝΑΣΙΟΥ
- Β ΜΟΚΚΙΝΟΣ
- Χ ΚΑΤΣΡΑΣ
- Κ ΑΒΑΝΑΣΙΟΥ
- Α ΤΑΜΠΑΚΟΠΟΥΛΟΣ

6357.1	6357.2	6358.4
6357.3	6357.4	6358.3
6357.5	6357.6	6358.5

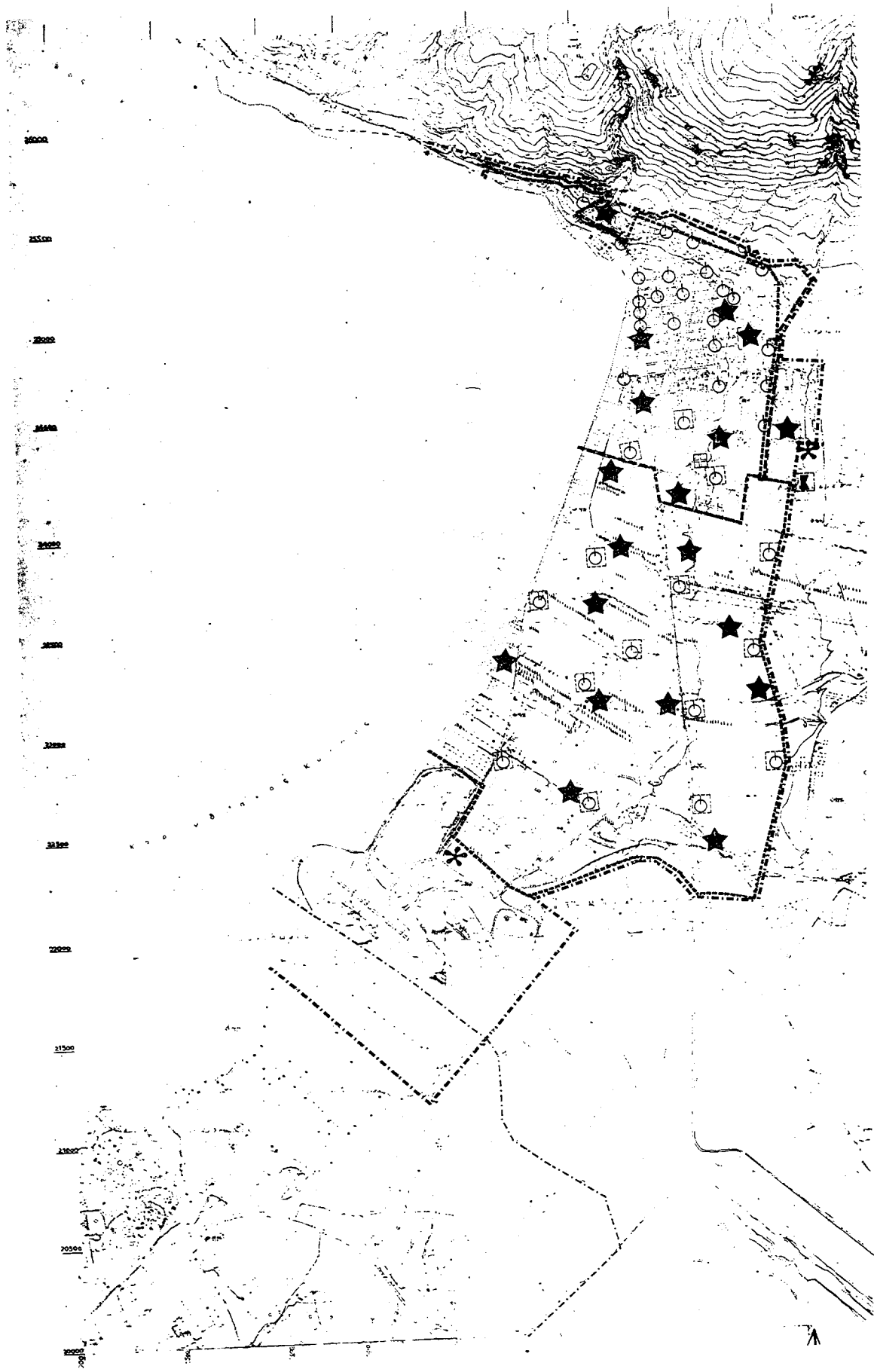
ΠΟΛΕΟΔΟΜΙΚΗ ΟΡΓΑΝΩΣΗ ΛΕΙΤΟΥΡΓΙΕΣ

Π-1.7

ΖΩΝΕΣ ΟΙΚΟΝΟΜΙΚΩΝ ΚΑΙ ΘΕΣΜΙΚΩΝ ΚΙΝΗΤΡΩΝ

1:10000
ΙΟΥΛΙΟΣ 1998

ΛΟΥΤΡΑΚΙ
ΝΟΜΟΣ ΚΟΡΙΝΘΙΑΣ





Υ.Χ.Ο.Π Ε.Π.Α
82-84

ΥΠΟΜΝΗΜΑ

- Τόπος θέσπισης και λειτουργίας των κοινοτήτων (Location and community limits)
- Τόπος θέσπισης τοπικού 1987 (Location of local 1987)
- ⊠ ⊡ Υδροβιολογικοί σταθμοί (Hydrobiological stations)
- ⊙ ⊖ Στάση υδροπλάτης και προσβάσιμη (Water pump station and accessible)
- ★ ★ Ζώνη ασφαλείας για συγκέντρωση πληθυσμού σε περίπτωση σεισμού (Safety zone for population concentration in case of earthquake)
- ✂ ✂ Εγκαταστάσεις εκτάκτου ανάγκης (Emergency installations)
- ▬ ▬ Ζώνες ασφαλείας πληθυσμού από τους χώρους συγκέντρωσης (Safety zones of population from concentration areas)
- ⊠ ⊡ Πυροβόλτα και σταθμοί (Fire stations)
- ⊠ ⊡ Χώροι ημερέλασης (Health installations)

ΠΡΟΫΠΟΛΟΓΙΣΜΟΣ
ΓΙΑ ΤΗΝ ΕΚΤΕΛΕΣΗ ΤΩΝ ΕΡΓΩΝ

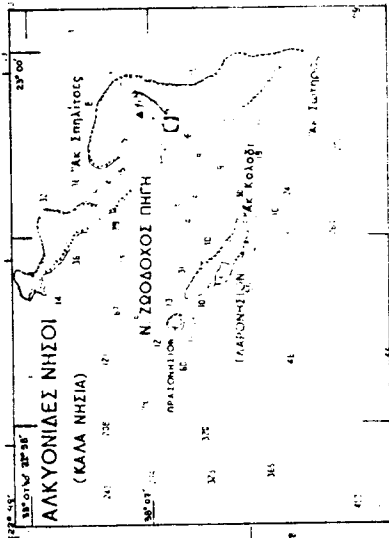
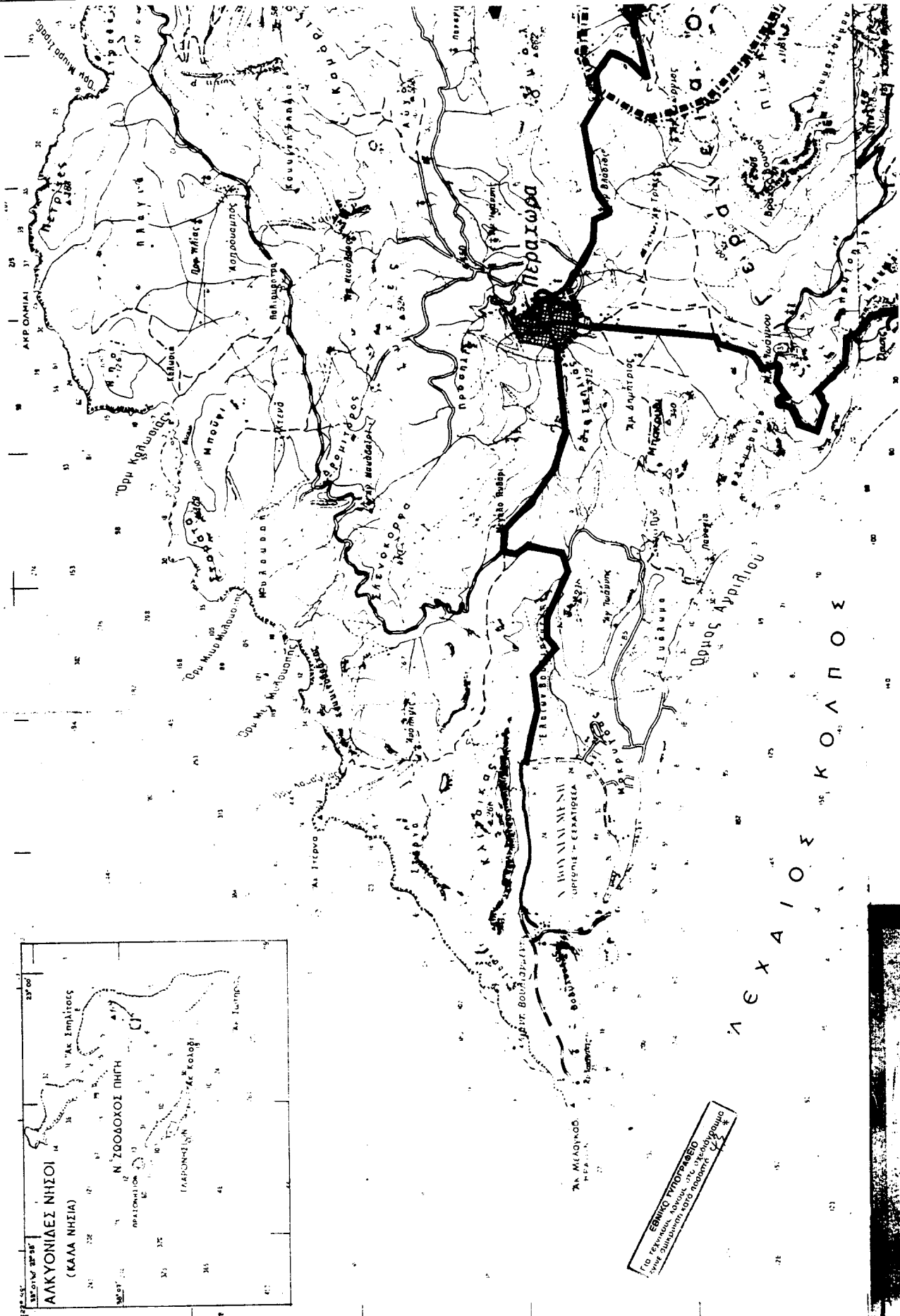
Αριθμός Π.Π.Σ. 7.9037/02
 Θυρίδα Π.Π.Σ. των οικιών του δήμου Λουτρακίου-Περαχώρας (π. καθαριότητας)
 30 Μαρτίου 2
 Διευτ.
 Ι. Παναγιωτόπουλος

ΓΕΝΙΚΟ ΠΟΛΕΟΔΟΜΙΚΟ ΣΧΕΔΙΟ

6357.1	6357.2	6356.1
6357.3	6357.4	6356.2
6357.5	6357.6	6356.3

- ΟΜΑΔΑ ΜΕΛΕΤΗΣ
- Γ. ΠΑΠΑΝΙΚΟΛΑΟΥ
- Ε. ΑΝΤΩΝΙΟΥ
- Π. ΠΑΡΑΣΚΕΥΟΠΟΥΛΟΣ
- Σ. ΒΑΛΕΤΑΣ
- Κ. ΛΟΥΚΙΔΗΣ
- Α. ΧΑΤΣΙΔΑΚΗΣ
- Α. ΠΑΠΑΘΑΝΑΣΙΟΥ
- Β. ΚΟΚΚΙΝΟΣ
- Χ. ΧΑΤΣΑΡΑΣ
- Κ. ΑΘΑΝΑΣΙΟΥ
- Α. ΤΑΜΠΑΚΟΠΟΥΛΟΣ

























ΠΟΛΕΟΔΟΜΙΚΗ ΟΡΓΑΝΩΣΗ ΛΕΙΤΟΥΡΓΙΕΣ
 ΠΥΡΟΠΡΟΣΤΑΣΙΑ
 ΠΡΟΣΤΑΣΙΑ ΣΕΙΣΜΟΥ-ΘΕΟΜΗΝΙΕΣ
 1:10000
 19 ΙΟΥΛΙΟΥ 1986
 ΝΟΜΟΣ ΛΟΥΤΡΑΚΙΟΥ ΚΟΡΙΝΘΙΑΣ



ΕΘΝΙΚΟ ΓΕΩΓΡΑΦΙΚΟ
 ΙΝΣΤΙΤΟΥΤΟ
 1950

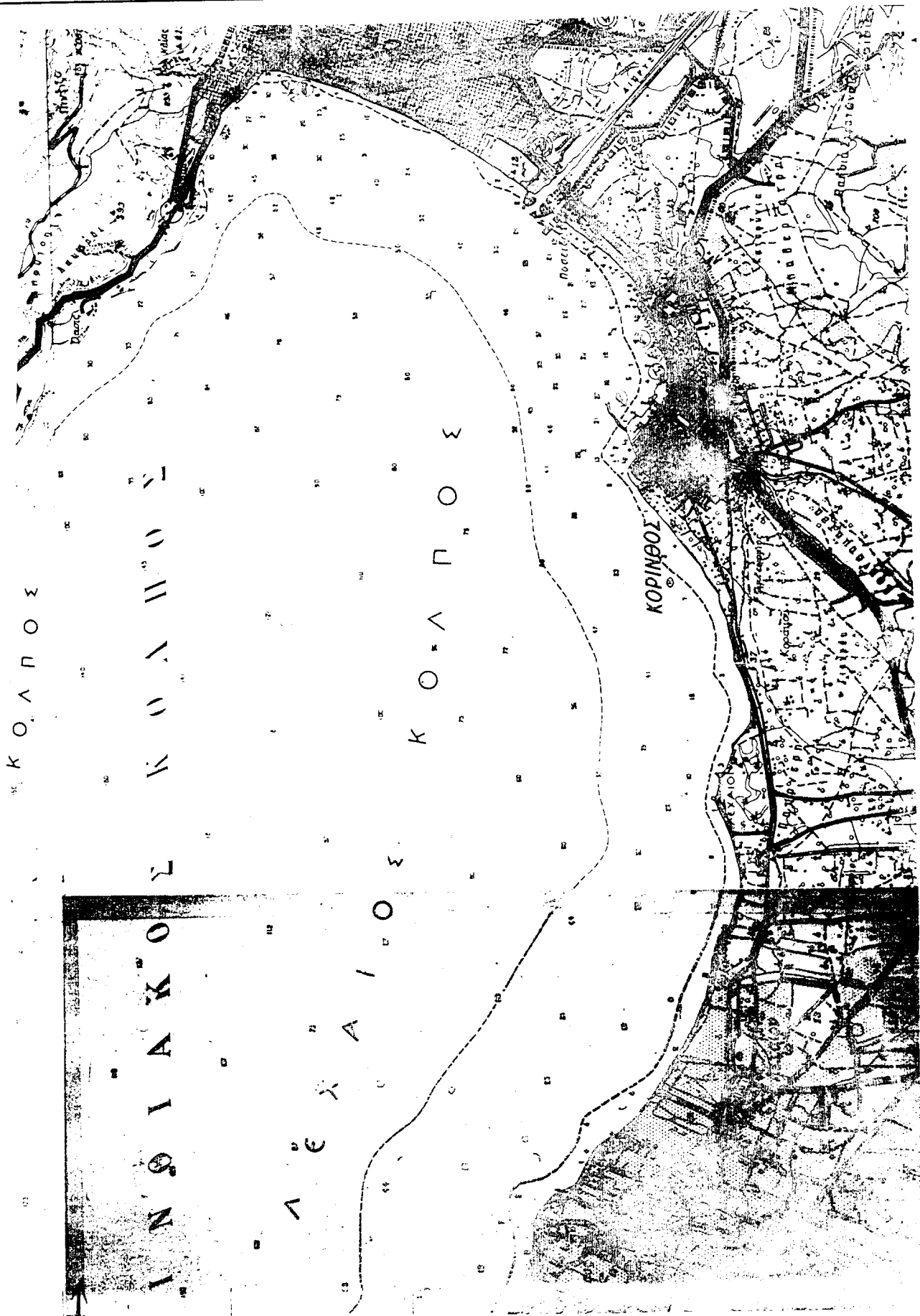
Υ.Χ.Ο.Π Ε.Π.Α 82-84

ΥΠΟΜΝΗΜΑ

-  Ορια ενοποιημένης πόλεως (urban limits) and urban limits
-  Ορια Δήμου and urban limits
-  Ορια Δήμου and urban limits
-  Ορια Δήμου and urban limits
-  Ορια Δήμου and urban limits
-  Ορια Δήμου and urban limits
-  Ορια Δήμου and urban limits
-  Ορια Δήμου and urban limits
-  Ορια Δήμου and urban limits
-  Ορια Δήμου and urban limits
-  Ορια Δήμου and urban limits
-  Ορια Δήμου and urban limits
-  Ορια Δήμου and urban limits
-  Ορια Δήμου and urban limits
-  Ορια Δήμου and urban limits
-  Ορια Δήμου and urban limits
-  Ορια Δήμου and urban limits
-  Ορια Δήμου and urban limits
-  Ορια Δήμου and urban limits
-  Ορια Δήμου and urban limits
-  Ορια Δήμου and urban limits
-  Ορια Δήμου and urban limits
-  Ορια Δήμου and urban limits
-  Ορια Δήμου and urban limits

ΥΠΟΥΡΓΕΙΟ
ΠΕΡΙΒΑΛΛΟΝΤΟΣ ΧΩΡΟΤΑΞΙΑΣ ΚΑΙ ΔΙΑΧΕΙΡΙΣΗΣ







Γ. 3037/02
 "Εργασία Γ. Π. Σ. των οικισμών
 Λουτροκίου & Περαχώρας του Δήμου
 Τρακίου - Περαχώρας (π. Κορινθίας)"

30 Μαΐου 1986

Αρ. Φ. 1117/02
 ΣΧ. 46 πιν. 6


Ι. ΠΑΝΝΑΚΟΠΟΥΛΟΣ

ΓΕΝΙΚΟ ΠΟΛΕΟΔΟΜΙΚΟ ΣΧΕΔΙΟ

ΚΛΙΝΤΟΝ 0/Κ 1 125.000 ΗΜΕΡΟΜΗΝΙΑ ΟΜΑΔΑ ΕΠΙΛΕΙΤΗΣ
 0/37' 45" ΔΥΤΟΛΟΓΗΣΗ
 Α. 0' 45"

- Γ ΠΑΡΑΠΡΟΣΩΠΟΙ ΕΓΚΛΗΜΑΤΩΝ
- Ι ΑΝΤΙΣΤΡΩΦΕΙΣ
- Κ ΛΟΥΚΙΣΣΑ
- Α ΧΑΤΖΙΣΣΕΝΙΣ
- Α ΠΑΠΑΚΑΛΑΙΤΙΟΥ
- Β ΚΟΚΚΙΝΟ
- Χ ΧΑΤΖΑΡΑΣ
- Κ ΔΟΞΑΝΑΣΙΟΥ
- Α ΤΑΜΠΑΚΟΠΟΥΛΟΣ

ΚΑΛΑΜΑΤΑ



ΤΕΧΝΙΚΗ ΥΠΟΔΟΜΗ
 ΧΑΡΤΗΣ
2.11
 ΜΕΤΑΦΟΡΙΚΗ ΥΠΟΔΟΜΗ
 ΕΥΡΥΤΕΡΗ ΠΕΡΙΟΧΗ









ΚΑΛΑΜΑΤΑ
 1:25000
 ΙΟΥΛΙΟΣ 1986

ΝΟΜΟΣ ΚΟΡΙΝΘΙΑΣ

Υ.Χ.Ο.Π

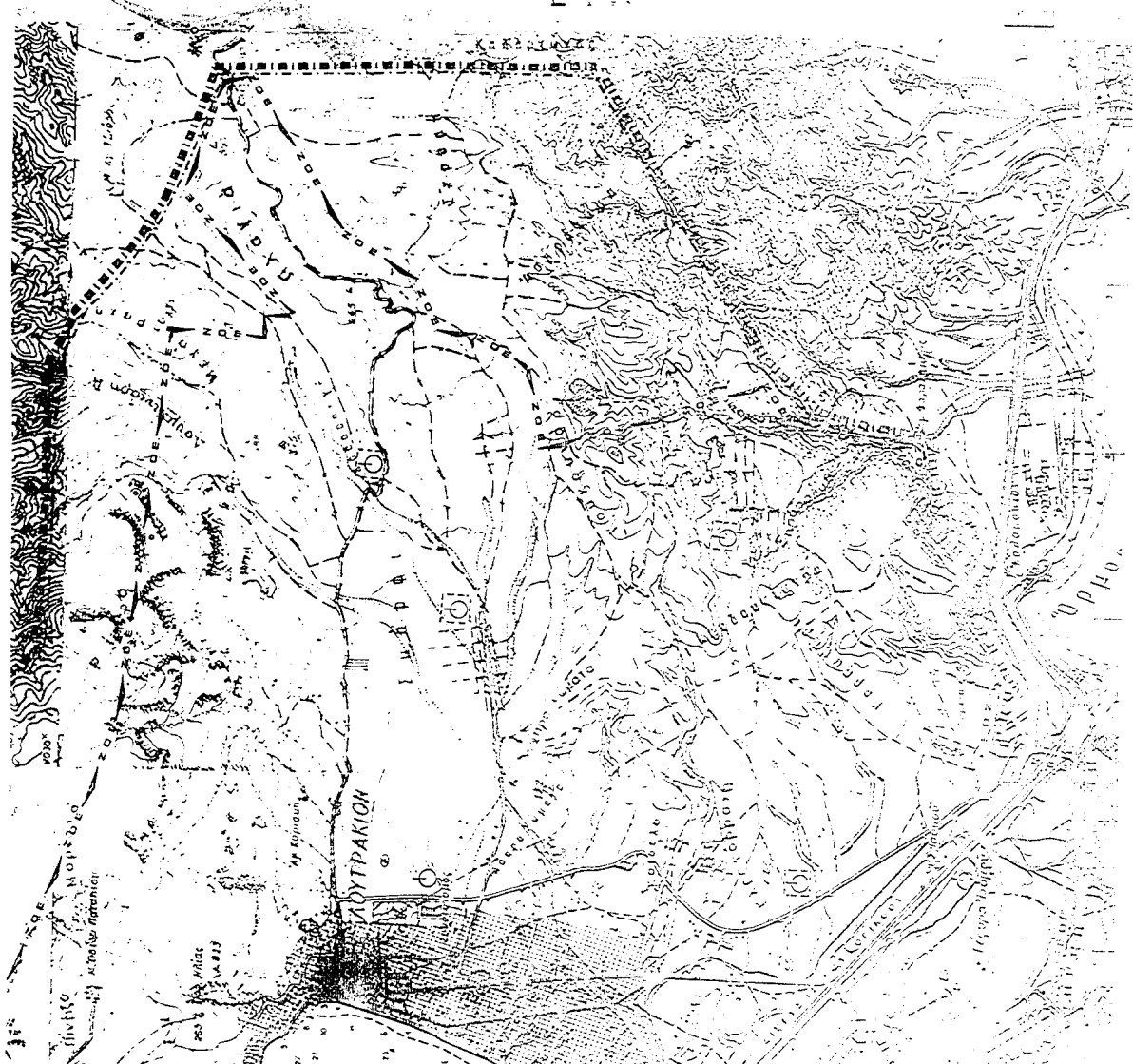
Ε.Π.Α
Ε.Π.Σ.Α

ΥΠΟΜΝΗΜΑ

-  Όρια ευρύτερης περιοχής (ΟΤΑ)
Greater area limit - local authorities
-  Όρια Δήμων και Κοινοτήτων
Municipality and community limits
-  ΖΟΕ
Urban development control zone limits
-  Οικόπεδο
Settlement
-  Πυροσβεστικοί σταθμοί
Fire stations
-  Όρια περιοχών επέμβασης πυροσβεστικών σταθμών
Area of fire stations
-  Σημείο υδροληψίας για πυροσβεστική
Water supply point for fire
-  Ζώνη πυροσβεστικής
Fire-protect zone

ΥΠΟΥΡΓΕΙΟ
ΠΕΡΙΒΑΛΛΟΝΤΟΣ ΧΩΡΟΤΑΞΗΣ & ΚΑΘ. ΠΟΛ. ΕΞΕΛ.





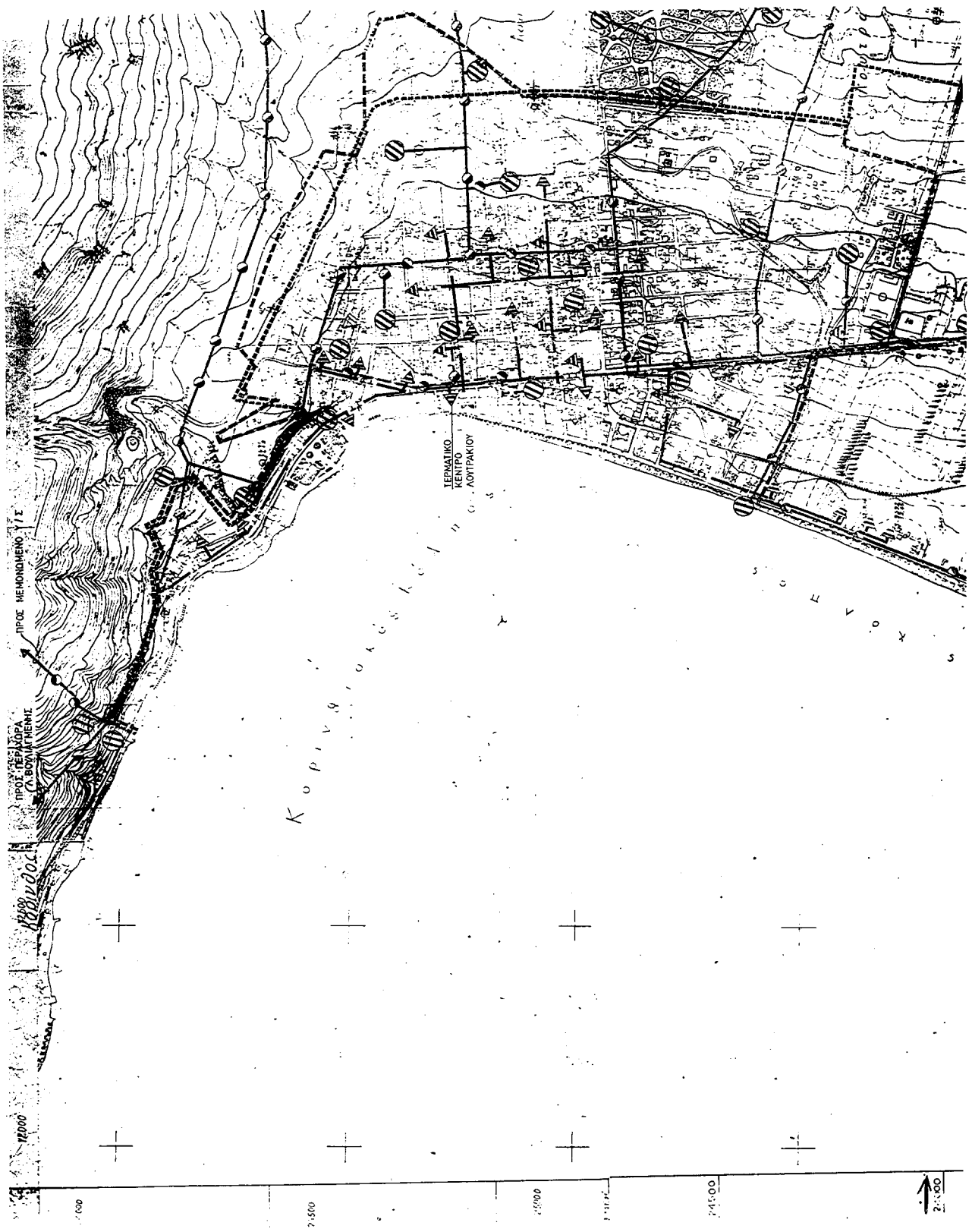
ΕΠΙΧΕΙΡΗΣΙΑΣ
 ΠΕΡΙΣΤΑΣΕΩΣ ΚΑΙ ΑΝΑ ΒΡΕΞΙΣ
 ΠΡΟΣΤΑΣΕΩΣ ΤΟΥΣ ΕΛΛΗΝΕΣ
 ΕΝ ΤΗ ΕΡΕΤΩΝ Γ. Π. 2. ΤΟΥ ΟΙΚΙΣΜΟΥ
 ΑΝΤΙΣΤΑΣΕΩΣ ΚΑΙ ΑΝΤΙΣΤΑΣΕΩΣ ΤΟΥ
 ΟΙΚΙΣΜΟΥ ΣΤΗΝ ΑΡΧΑΙΑΝ
 (Σ. ΑΡΧΑΙΑΝ)
 30 Μαΐου
 Δ(175) 2

Αρ. Φ. 447/02
 Σχ. 16411/6

ΓΕΝΙΚΟ ΠΟΛΕΩΛΟΓΙΚΟ ΣΧΕΔΙΟ

- 1. ΠΛΑΝΟΜΕΤΡΙΑ
- 2. ΟΜΑΔΑ ΜΕΛΕΤΗΣ
- 3. ΠΑΡΑΝΟΜΟΛΟΓΙΑ
- 4. ΑΝΤΙΣΤΑΣΗ
- 5. ΠΑΡΑΚΕΥΕΥΣΗ
- 6. ΒΑΛΕΤΑ
- 7. ΚΑΤΑΣΤΑΣΗ
- 8. ΠΑΡΑΚΕΥΕΥΣΗ
- 9. ΚΑΤΑΣΤΑΣΗ
- 10. ΚΑΤΑΣΤΑΣΗ
- 11. ΚΑΤΑΣΤΑΣΗ
- 12. ΚΑΤΑΣΤΑΣΗ
- 13. ΚΑΤΑΣΤΑΣΗ
- 14. ΚΑΤΑΣΤΑΣΗ
- 15. ΚΑΤΑΣΤΑΣΗ
- 16. ΚΑΤΑΣΤΑΣΗ
- 17. ΚΑΤΑΣΤΑΣΗ
- 18. ΚΑΤΑΣΤΑΣΗ
- 19. ΚΑΤΑΣΤΑΣΗ
- 20. ΚΑΤΑΣΤΑΣΗ

ΕΛΛΗΝΙΚΗ ΔΗΜΟΚΡΑΤΙΑ
 ΥΠΟΥΡΓΕΙΟ ΠΟΛΙΤΙΣΜΟΥ
 ΓΕΝΙΚΟ ΠΟΛΕΩΛΟΓΙΚΟ ΣΧΕΔΙΟ
 ΚΥΤΤΡΑΚΙΟΝ
 30 Μαΐου
 Δ(175) 2

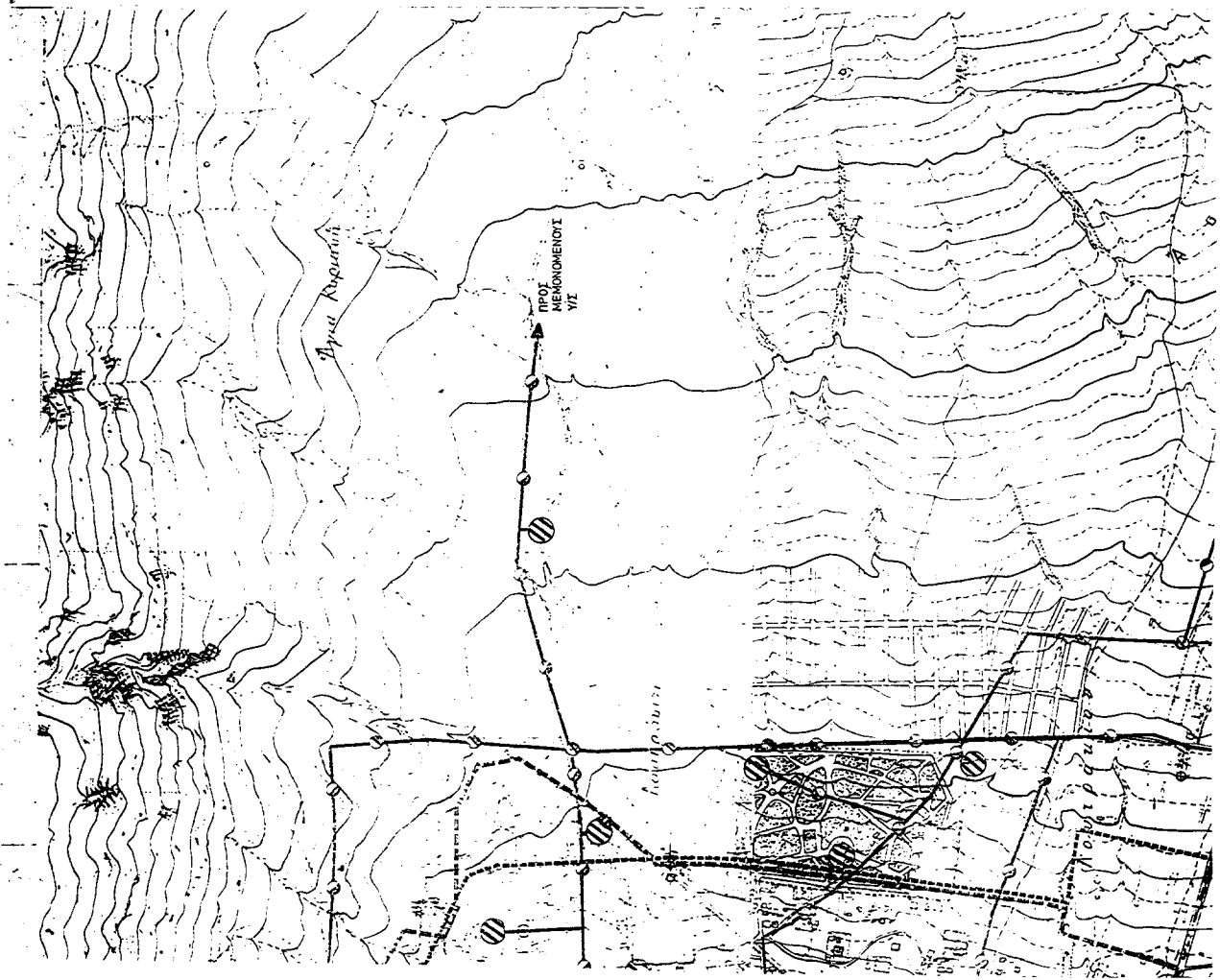


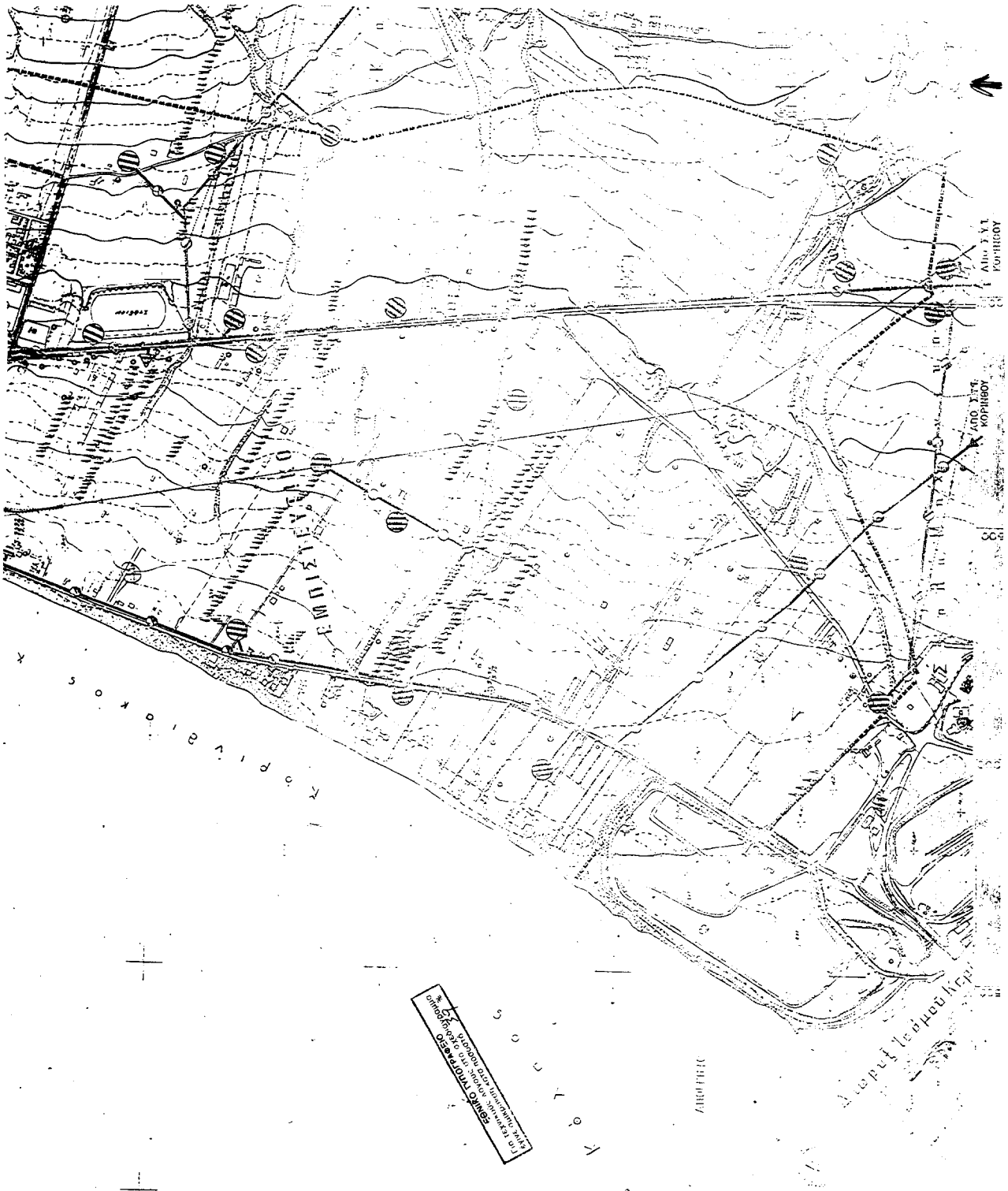
Υ.Χ.Ο.Π
Ε.Π.Α
82.84

ΥΠΟΜΝΗΜΑ

- — — — — Υπόγειο τηλεφωνικό γραμμή
underground telephone line
- A Κέντρο τηλεπικοινωνιών
telecommunication centre
- — — — — — Πρωτεύον ενεργό δίκτυο επί κοιλίαν ούλων
Main active circuit above ground line
- — — — — — Πρωτεύον υπόγειο δίκτυο
Main underground circuit
- ⊙ Υποσταθία ΔΕΗ
stationary station of ΔΕΗ

ΥΠΟΥΡΓΕΙΟ
ΓΕΩΓΡΑΦΙΚΟΙ ΧΑΡΤΕΣ & ΛΗΜΜΑ ΕΠΙ







Υ.Χ.Ο.Π. Ε.Π.Α. 82.84

ΥΠΟΜΝΗΜΑ

Όριο Δήμου και Κοινοτήτων
Municipality and community limits

Όριο Συγκομιμής του Ουδέου
Town plan area

Όριο οικισμού του '23
Limits of 1923 settlement

Όριο προγραμματικής περιοχής
Development area limits

Όριο Περιοχής με δικτύο ομβρίων
District served by rain water system

Βασική σήμανση ομβρίων
Main signposting for system

Σημείο εμβόλιμης ομβρίων
End of storm sewer branch

Ασκαφιστήρ ομβρίων με ανάσχεση
Stream with weirs

Ασκαφιστήρ ομβρίων με ανοικτή διαδρομή
Stream with open bed

Ασκαφιστήρ ομβρίων με κλειστή διαδρομή
Covered

Περιοχή με παροδικές κατακλύσεις
Area of intermittent flooding

Αντλιοστάσιο
Pumping station

Όριο Περιοχής που αποχέεται από καλή αντιρροστική
Area served by a positive pumping station

Βασική σήμανση περικλεισμένων διαστημάτων ομβρίων
Main signposting of enclosed system (storm drains)

Υποκείμενο το έργο
Interlocking case

Περιοχή εξοπλισμένη με δικτύο ομβρίων
Area served by storm sewer

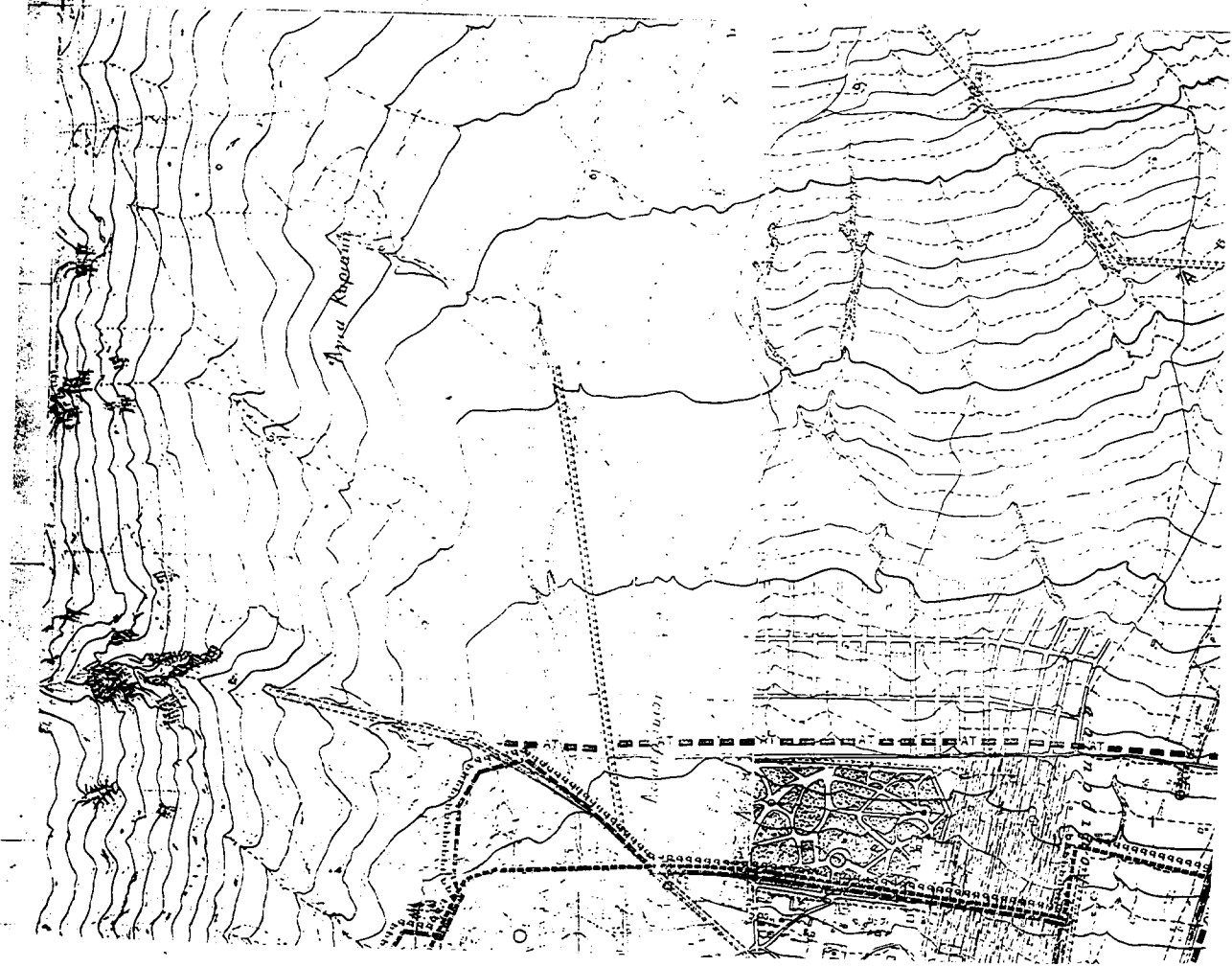
Περιοχή εξοπλισμένη με βόθρους
Area served by cesspits

Βασικοί ομβριοί ομβρίων
Station storm sewer

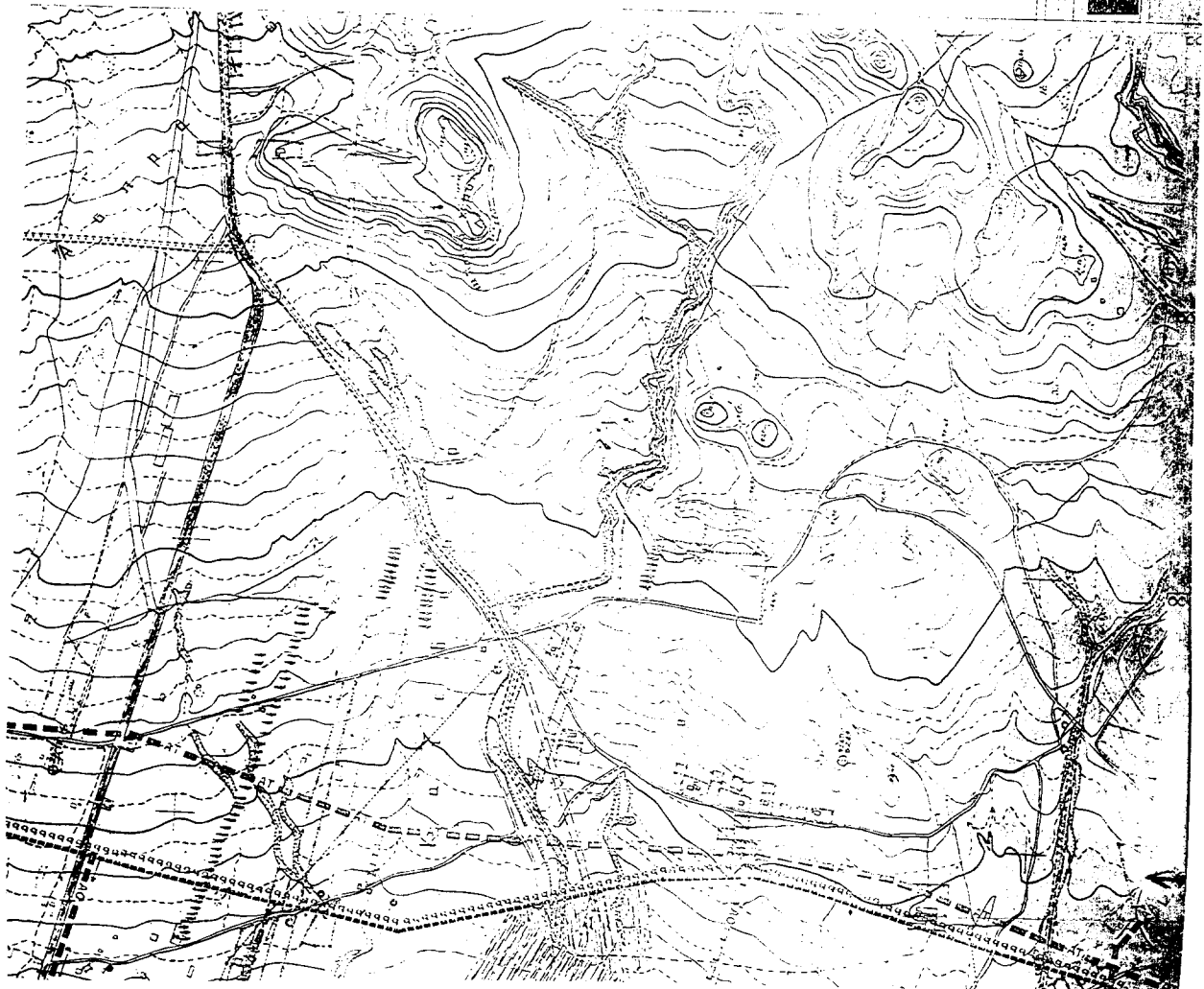
Έργο εκβολής ομβρίων
End of storm sewer outfall

Ευρωπαϊκός και Ελληνικός Διαστάσεις
European standard pipe

ΥΠΟΥΡΓΕΙΟ
ΕΠΙΧΕΙΡΗΣΙΑΚΟ ΠΡΟΓΡΑΜΜΑ ΚΑΙ ΑΝΑΤΟΛΙΚΗ







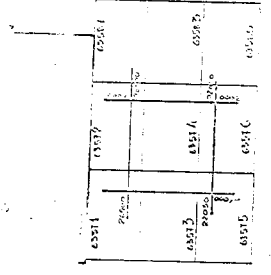
ΛΕΩΝΕΙΤΙΣ
ΕΠΙΧΕΙΡΗΣΗ ΓΕΩΡΓΙΟΣ Κ. ΚΑΡ. Ε. ΟΥΚ
Γ 2037/02
"Εξυμνήσις Γ. Π. Ζ. των οικισμῶν
Ασπράγγου & Περσέων της Πάρου
κ. κ. Ι. Παπαδόπουλος (κ. Παπαδόπουλος)"

30 Μαΐου
Αθήναι 2

Ι. ΠΑΠΑΔΟΠΟΥΛΟΣ
Αρ. Φ 147/02
§ 16 Π.Ν.Ε.

ΕΛΛΗΝΙΚΟ ΓΕΩΛΟΓΙΚΟ ΞΕΝΕΛΕΙΟ
ΕΠΙΧΕΙΡΗΣΗ Ε. Π. 1466000
ΓΕΩΛΟΓΙΚΟ ΤΜΗΜΑ

Ε	ΠΑΠΑΔΟΠΟΥΛΟΣ	ΠΡΟΫΠΟΛΟΓΙΣΜΟΣ
Ι	ΑΡΧΙΤΕΚΤΟΝΙΚΟ	ΕΡΓΑΣΙΟΝ
Β	ΠΑΡΑΣΤΗΤΙΚΟΝ	ΕΡΓΑΣΙΟΝ
Σ	ΒΑΘΥΤΑΞ	ΕΡΓΑΣΙΟΝ
Κ	ΛΟΥΠΟΝ	ΕΡΓΑΣΙΟΝ
Α	ΧΑΡΤΟΓΡΑΦΙΑ	ΕΡΓΑΣΙΟΝ
Α	ΠΑΡΑΒΑΘΜΟΝ	ΕΡΓΑΣΙΟΝ
Β	ΚΟΡΕΙΟΝ	ΕΡΓΑΣΙΟΝ
Χ	ΧΑΤΑΡΑΞ	ΕΡΓΑΣΙΟΝ
Ε	ΖΩΟΝΟΜΙΑ	ΕΡΓΑΣΙΟΝ
Ζ	ΥΠΟΛΟΓΙΣΜΟΙ	ΕΡΓΑΣΙΟΝ



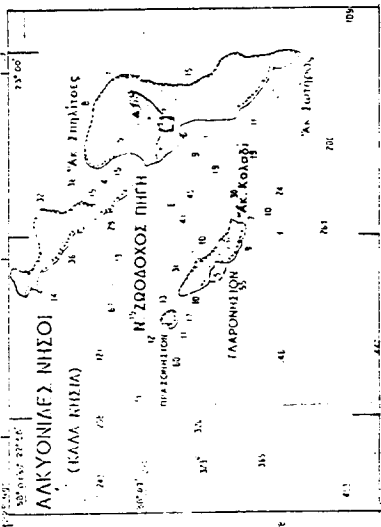
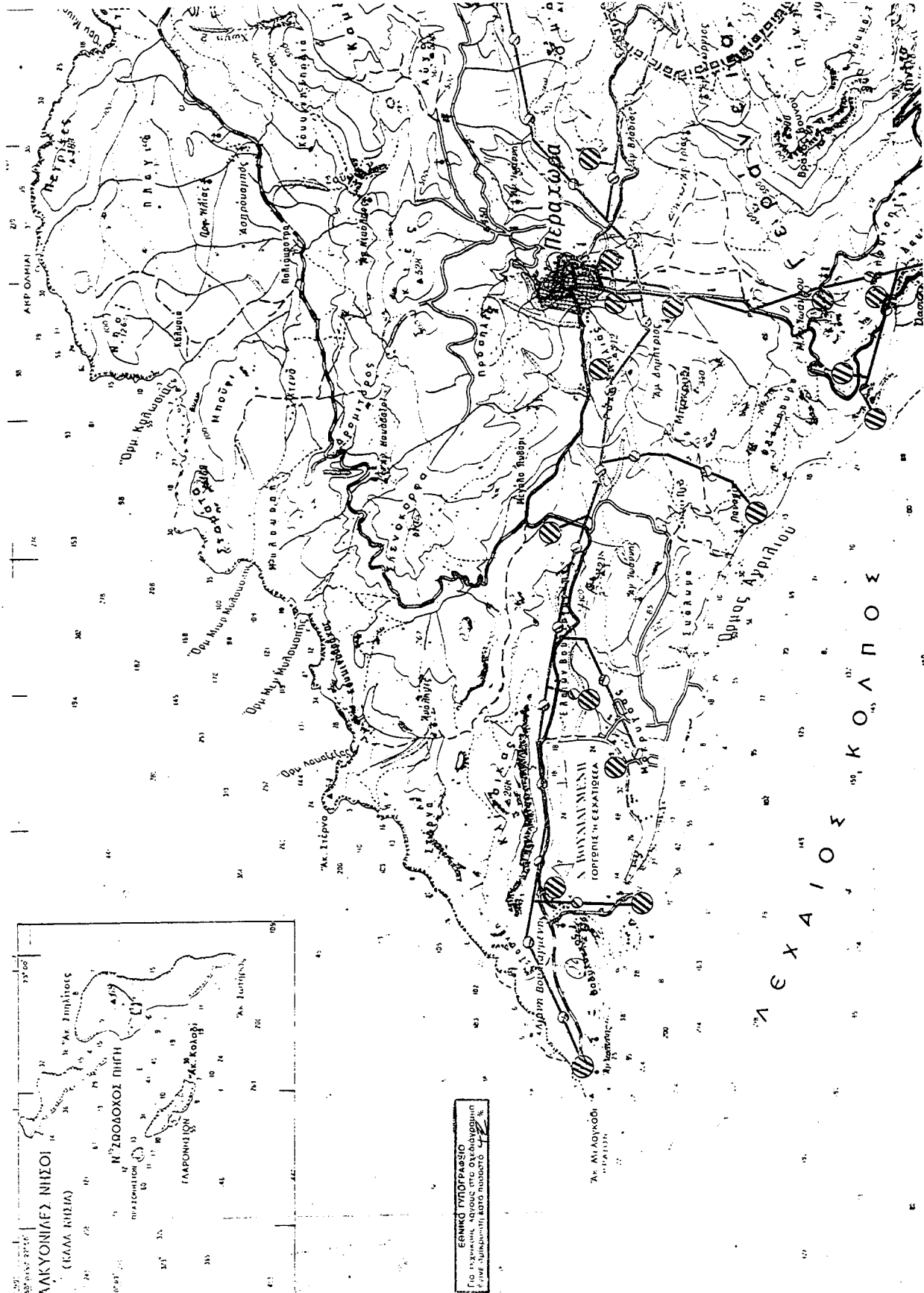
ΤΕΧΝΙΚΗ ΥΠΟΔΟΜΗ
ΚΑΤ. 113

2324

ΑΠΟΧΕΤΕΥΣΗ
ΟΜΒΡΙΩΝ ΑΚΑΔΗΜΕΙΩΝ

Κ. Α. ΜΟΥΡΤΑ
1 5010

ΝΟΜΟΣ ΠΕΛΟΠΟΝΝΗΣΟΥ



ΕΘΝΙΚὸν ΥΔΡΟΓΡΑΦΙΚὸν ΓΡΑΦΕῖον
 ΓΙΑ Τὸν ἘΚΧΕΜΕΝΗΝ ἈΓΙΟΝ ἘΠΙ ΣΥΝΟΧΕΣ
 ΚΑΙ Τὸν Ἰσθμὸν ἨΛΛΑΔΟΣ



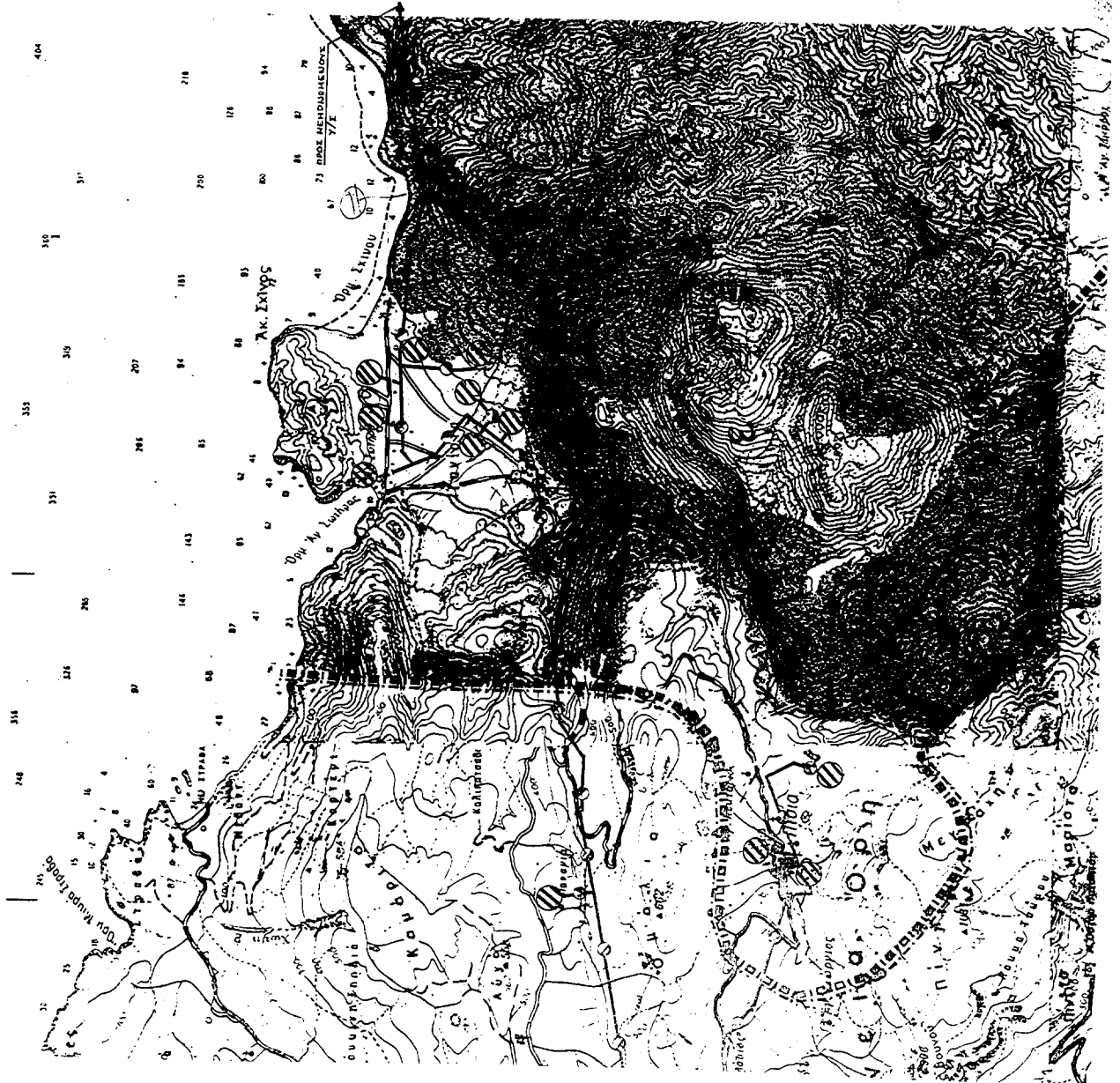
Υ.Χ.Ο.Π. Ε.Π.Α 828/α

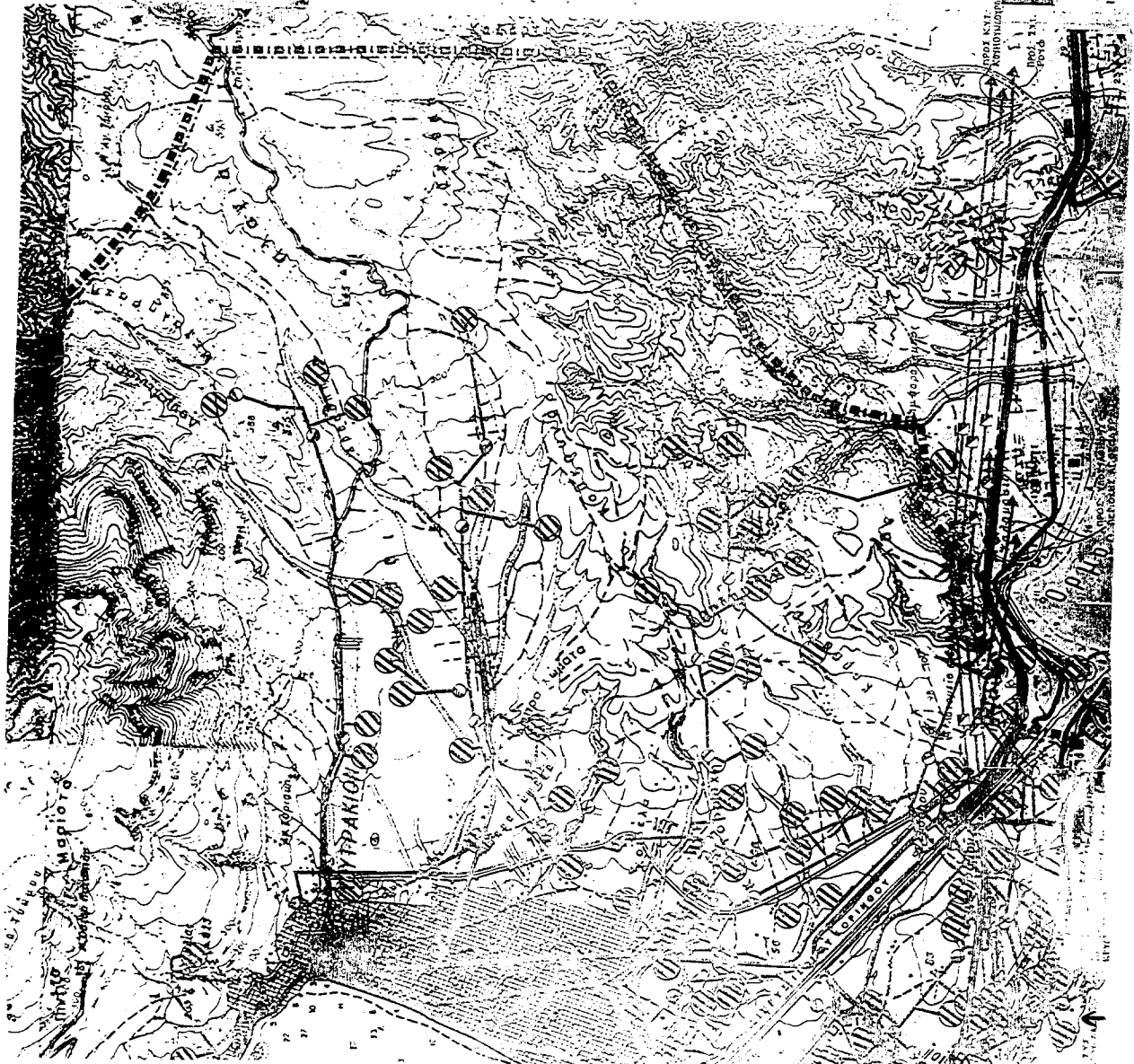
ΥΠΟΜΝΗΜΑ

- Πρωτεύων αερίο δίκτυο επί σιδηρών πυλώνων
For aerial circuit of syndrigati poles
- Δευτερεύων αερίο δίκτυο επί κυκλικών στύλων
Secondary aerial circuit of syndrigati poles
- Υπόγειο δίκτυο
Underground circuit
- Υποσταθμός
Secondary station

ΥΠΟΛΟΓΙΣΜΟΣ

ΣΥΝΤΑΚΤΗΣ ΚΑΡΤΙΝΑΣ & ΑΝΤ. ΓΡΑΦ.





ΠΡΟΥΡΓΕΙΟ
 ΓΕΩΓΡΑΦΙΚΩΝ ΧΑΡΤΩΝ & ΑΕΜ ΦΩΤΟ
 276 ΜΕΛΕΤΕΣ ΑΕΜΩΝ Γ. 9037/02 ΑΝΩΤΑΤΗ
 ΣΧΟΛΗ ΓΕΩΓΡΑΦΙΑΣ Τ. Π. Σ. ΠΑΝΑΤΙΝΙΚΩΝ
 ΝΑΥΠΑΚΤΟΥ 5 ΠΕΡΙΣΤΡΟΦΗ ΤΟΥ Δ. ΠΡΩΤΟΥ
 ΚΛΩΝ - ΠΕΡΙΣΤΡΟΦΗ Γ. Λορέντζου

30 Μαΐου 1985
 Δ/ντης


Ι. ΓΙΑΝΝΑΚΟΠΟΥΛΟΣ

Αρ. Φ. 447/82
 ΣΧ. 16 ΙΟΥΝ. 85

3
 3

ΓΕΝΙΚΟ ΓΙΟΛΟΓΙΚΟ ΣΧΕΔΙΟ

ΕΡΓΑΣΙΑ	ΜΕΛΕΤΗΣ
Γ. ΠΑΡΕΠΡΟΚΑΛΟΥ	ΕΡΕΥΝΗΤΙΚΩΝ ΠΟΛΥΕΠΙΧΕΙΡΗΣΕΩΝ
Ε. ΑΡΤΗΡΙΟΥ	ΕΡΕΥΝΗΤΙΚΩΝ Π.Ε.
Η. ΠΑΡΑΚΕΙΜΕΝΟΥ	ΕΡΕΥΝΗΤΙΚΩΝ Π.Ε.
Σ. ΒΑΛΕΤΑΣ	ΕΡΕΥΝΗΤΙΚΩΝ Π.Ε.
Ε. ΔΟΥΚΕΙΔΗΣ	ΕΡΕΥΝΗΤΙΚΩΝ Π.Ε.
Α. ΣΑΖΙΤΑΚΗΣ	ΕΡΕΥΝΗΤΙΚΩΝ Π.Ε.
Α. ΠΑΠΑΣΤΑΣΙΟΥ	ΕΡΕΥΝΗΤΙΚΩΝ Π.Ε.
Ρ. ΚΟΡΜΙΔΗΣ	ΕΡΕΥΝΗΤΙΚΩΝ Π.Ε.
Σ. ΣΑΥΤΑΡΑΣ	ΕΡΕΥΝΗΤΙΚΩΝ Π.Ε.
Κ. ΤΟΛΕΜΑΙΟΥ	ΕΡΕΥΝΗΤΙΚΩΝ Π.Ε.
Α. ΥΠΕΡΜΕΤΕΩΣΤΑΣ	ΕΡΕΥΝΗΤΙΚΩΝ Π.Ε.



ΤΕΧΝΙΚΗ ΥΠΟΔΟΜΗ:
 ΧΑΡΤΗΣ

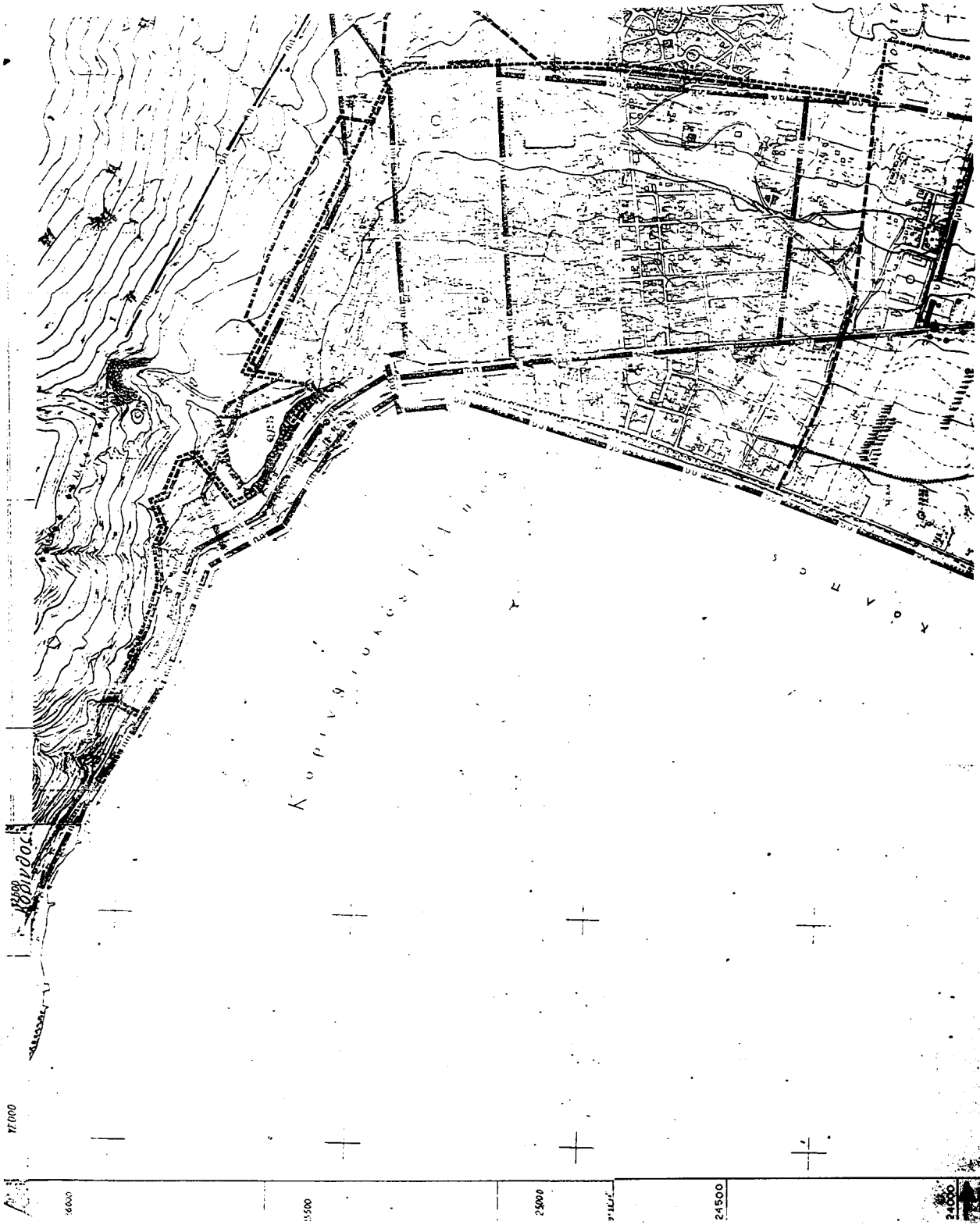
12617.1

ΚΑΙΜΑΚΑ
 1:25000

ΙΑΝΟΥΑΡΙΟΣ 1985

ΝΟΜΟΣ

ΕΥΡΥΤΕΡΗ ΠΕΡΙΟΧΗ
 ΕΝΕΡΓΗΤΙΚΑ - ΤΗΛΗΠΡΟΣΩΝΙΚΑ
 ΔΙΚΤΥΑ



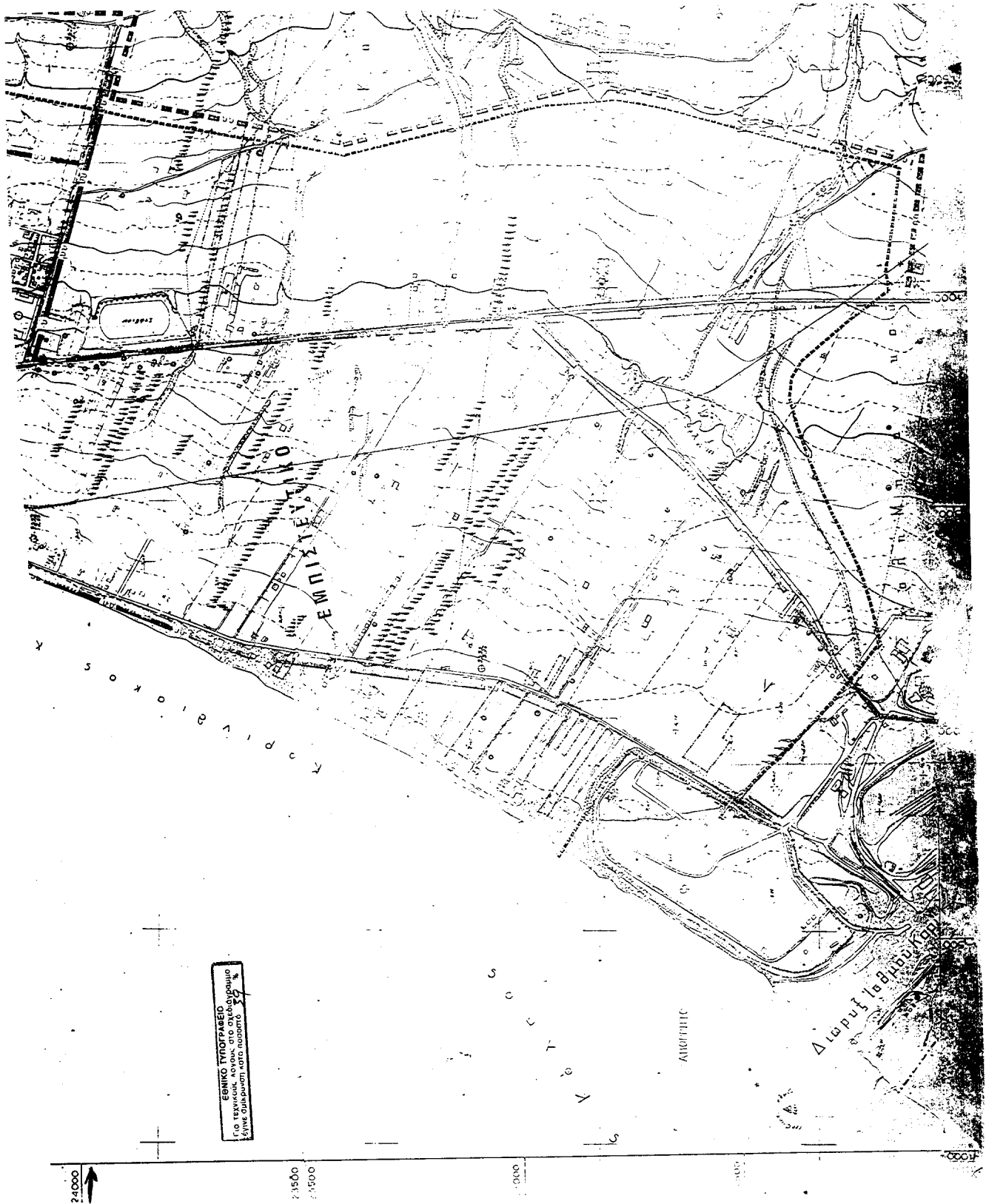
Υ.Χ.Ο.Π. Ε.Π.Α 8284

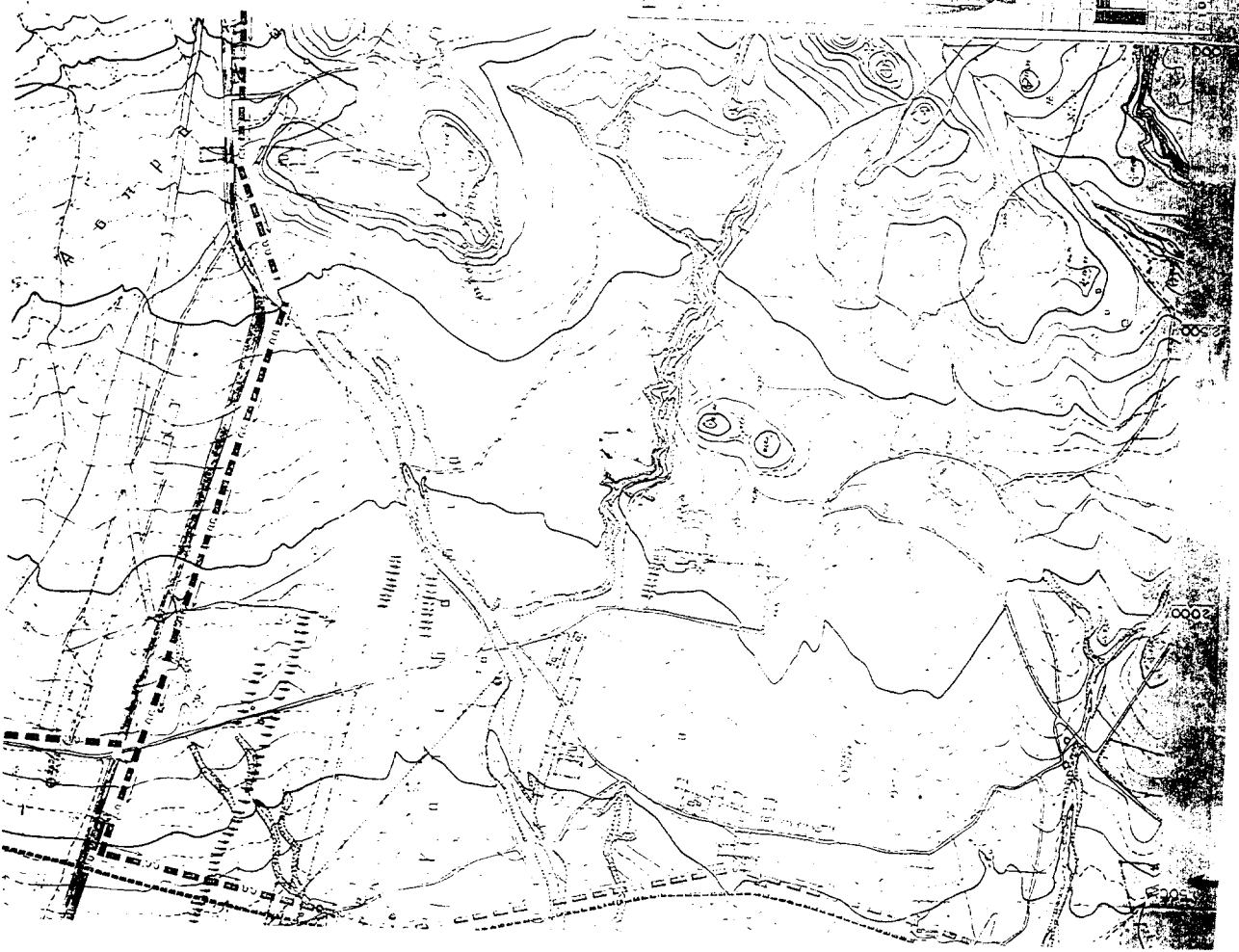
ΥΠΟΜΝΗΜΑ

- Όρια Δήμων και Κοινοτήτων
Municipality and community limits
- Όρια γεωκεντρικού σχεδίου
Isotax plan limits
- Όρια σιτισμού προ του '73
Limits of pre-1973 settlement
- Όρια "προστατευόμενης ζώνης"
Development area limits
- Οριο γεωγραφικού δικτύου υδροπλάτος και υδρογρικής ζώνης
Limits of hydrology area according to planning laws
- Βασικοί αγωγοί του δικτύου
Sewerage conduit
- με ροή βαρυνίας υπό πίεση σε κλειστό κυκλώμα
- gravity flow pressure sewerage system
- με ροή βαρυνίας υπό πίεση σε ανοικτό κυκλώμα
- gravity flow pressure sewerage open system
- με ελεύθερη ροή
- free flow
- με καταβλήση
- pumped sewer
- Αγωγοί μη ποτισμού νερού
- conduit for non-irrigation water
- Αξιοσημείωτες αποθηκευτικές
- storage tank
- Επιγεια δεξαμενή
- surface storage
- Υδροληψίες
- ground storage
- Αντλιοστάσιο
- Pumping station

ΥΠΟΥΡΓΕΙΟ
ΚΑΤΑΣΤΡΟΦΗΣ ΧΑΡΤΟΓΡΑΦΙΑΣ & ΑΝΤΙΣΤΡΟΦΗΣ







ΠΡΟΫΠΕΡΛΗ
 ΜΕΤΑΦΟΡΕΣ ΥΠΟΧΡΕΩΣΗ Α ΔΗΜΟΥ
 ΕΡΓΟΝΟΜΙΑ Γ. 9037/02
 Εργασία Γ.Π.Σ. των οδικών
 Λειτουργιών 5 Περιφερειών 703/02
 Λειτουργιών - Περιφέρειες (x Κορνηθίου)

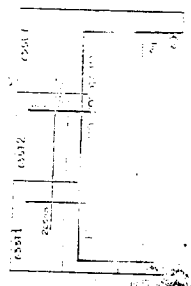
30 Μιαίων
 Δ/μ

Ι. Γιαννακόπουλος Αρ. Φ. 347/02
 94-16 πιν 6

ΓΕΝΙΚΟ ΠΟΛΥΕΔΡΩΜΙΚΟ ΣΧΕΔΙΟ

ΚΑΤΑΣΤΑΣΗ: 1878
 ΚΑΤΑΣΤΑΣΗ: 1878
 ΚΑΤΑΣΤΑΣΗ: 1878

- 1 ΠΑΡΑΠΛΟΜΑΧΟΣ
- 2 ΑΝΤΙΟΧΟΣ
- 3 ΠΑΡΑΠΛΟΜΑΧΟΣ
- 4 ΚΑΛΥΠΤΗΡΙΑ
- 5 ΠΑΡΑΠΛΟΜΑΧΟΣ
- 6 ΚΑΛΥΠΤΗΡΙΑ
- 7 ΚΑΛΥΠΤΗΡΙΑ
- 8 ΚΑΛΥΠΤΗΡΙΑ
- 9 ΚΑΛΥΠΤΗΡΙΑ
- 10 ΚΑΛΥΠΤΗΡΙΑ
- 11 ΚΑΛΥΠΤΗΡΙΑ
- 12 ΚΑΛΥΠΤΗΡΙΑ
- 13 ΚΑΛΥΠΤΗΡΙΑ
- 14 ΚΑΛΥΠΤΗΡΙΑ
- 15 ΚΑΛΥΠΤΗΡΙΑ
- 16 ΚΑΛΥΠΤΗΡΙΑ
- 17 ΚΑΛΥΠΤΗΡΙΑ
- 18 ΚΑΛΥΠΤΗΡΙΑ
- 19 ΚΑΛΥΠΤΗΡΙΑ
- 20 ΚΑΛΥΠΤΗΡΙΑ
- 21 ΚΑΛΥΠΤΗΡΙΑ
- 22 ΚΑΛΥΠΤΗΡΙΑ
- 23 ΚΑΛΥΠΤΗΡΙΑ
- 24 ΚΑΛΥΠΤΗΡΙΑ
- 25 ΚΑΛΥΠΤΗΡΙΑ
- 26 ΚΑΛΥΠΤΗΡΙΑ
- 27 ΚΑΛΥΠΤΗΡΙΑ
- 28 ΚΑΛΥΠΤΗΡΙΑ
- 29 ΚΑΛΥΠΤΗΡΙΑ
- 30 ΚΑΛΥΠΤΗΡΙΑ
- 31 ΚΑΛΥΠΤΗΡΙΑ
- 32 ΚΑΛΥΠΤΗΡΙΑ
- 33 ΚΑΛΥΠΤΗΡΙΑ
- 34 ΚΑΛΥΠΤΗΡΙΑ
- 35 ΚΑΛΥΠΤΗΡΙΑ
- 36 ΚΑΛΥΠΤΗΡΙΑ
- 37 ΚΑΛΥΠΤΗΡΙΑ
- 38 ΚΑΛΥΠΤΗΡΙΑ
- 39 ΚΑΛΥΠΤΗΡΙΑ
- 40 ΚΑΛΥΠΤΗΡΙΑ
- 41 ΚΑΛΥΠΤΗΡΙΑ
- 42 ΚΑΛΥΠΤΗΡΙΑ
- 43 ΚΑΛΥΠΤΗΡΙΑ
- 44 ΚΑΛΥΠΤΗΡΙΑ
- 45 ΚΑΛΥΠΤΗΡΙΑ
- 46 ΚΑΛΥΠΤΗΡΙΑ
- 47 ΚΑΛΥΠΤΗΡΙΑ
- 48 ΚΑΛΥΠΤΗΡΙΑ
- 49 ΚΑΛΥΠΤΗΡΙΑ
- 50 ΚΑΛΥΠΤΗΡΙΑ
- 51 ΚΑΛΥΠΤΗΡΙΑ
- 52 ΚΑΛΥΠΤΗΡΙΑ
- 53 ΚΑΛΥΠΤΗΡΙΑ
- 54 ΚΑΛΥΠΤΗΡΙΑ
- 55 ΚΑΛΥΠΤΗΡΙΑ
- 56 ΚΑΛΥΠΤΗΡΙΑ
- 57 ΚΑΛΥΠΤΗΡΙΑ
- 58 ΚΑΛΥΠΤΗΡΙΑ
- 59 ΚΑΛΥΠΤΗΡΙΑ
- 60 ΚΑΛΥΠΤΗΡΙΑ
- 61 ΚΑΛΥΠΤΗΡΙΑ
- 62 ΚΑΛΥΠΤΗΡΙΑ
- 63 ΚΑΛΥΠΤΗΡΙΑ
- 64 ΚΑΛΥΠΤΗΡΙΑ
- 65 ΚΑΛΥΠΤΗΡΙΑ
- 66 ΚΑΛΥΠΤΗΡΙΑ
- 67 ΚΑΛΥΠΤΗΡΙΑ
- 68 ΚΑΛΥΠΤΗΡΙΑ
- 69 ΚΑΛΥΠΤΗΡΙΑ
- 70 ΚΑΛΥΠΤΗΡΙΑ
- 71 ΚΑΛΥΠΤΗΡΙΑ
- 72 ΚΑΛΥΠΤΗΡΙΑ
- 73 ΚΑΛΥΠΤΗΡΙΑ
- 74 ΚΑΛΥΠΤΗΡΙΑ
- 75 ΚΑΛΥΠΤΗΡΙΑ
- 76 ΚΑΛΥΠΤΗΡΙΑ
- 77 ΚΑΛΥΠΤΗΡΙΑ
- 78 ΚΑΛΥΠΤΗΡΙΑ
- 79 ΚΑΛΥΠΤΗΡΙΑ
- 80 ΚΑΛΥΠΤΗΡΙΑ
- 81 ΚΑΛΥΠΤΗΡΙΑ
- 82 ΚΑΛΥΠΤΗΡΙΑ
- 83 ΚΑΛΥΠΤΗΡΙΑ
- 84 ΚΑΛΥΠΤΗΡΙΑ
- 85 ΚΑΛΥΠΤΗΡΙΑ
- 86 ΚΑΛΥΠΤΗΡΙΑ
- 87 ΚΑΛΥΠΤΗΡΙΑ
- 88 ΚΑΛΥΠΤΗΡΙΑ
- 89 ΚΑΛΥΠΤΗΡΙΑ
- 90 ΚΑΛΥΠΤΗΡΙΑ
- 91 ΚΑΛΥΠΤΗΡΙΑ
- 92 ΚΑΛΥΠΤΗΡΙΑ
- 93 ΚΑΛΥΠΤΗΡΙΑ
- 94 ΚΑΛΥΠΤΗΡΙΑ
- 95 ΚΑΛΥΠΤΗΡΙΑ
- 96 ΚΑΛΥΠΤΗΡΙΑ
- 97 ΚΑΛΥΠΤΗΡΙΑ
- 98 ΚΑΛΥΠΤΗΡΙΑ
- 99 ΚΑΛΥΠΤΗΡΙΑ
- 100 ΚΑΛΥΠΤΗΡΙΑ



ΤΕΧΝΙΚΗ ΥΠΗΛΟΣΙΑ

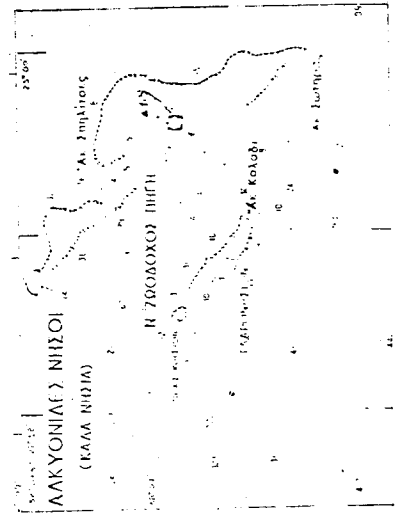
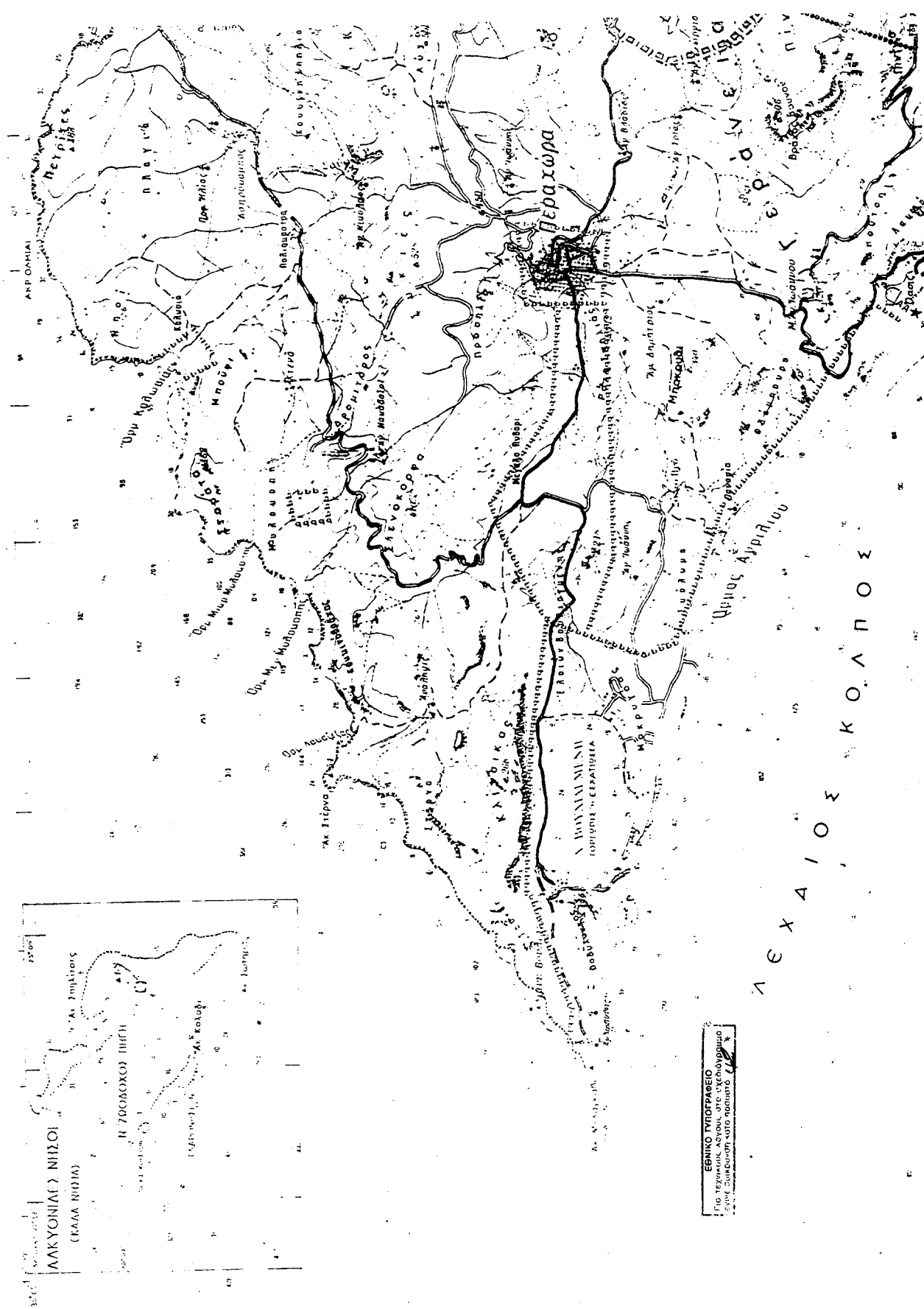
22

ΚΑΜΑΚΑ
 1.5000
 1988

ΥΠΡΕΥΣΗ

ΛΟΥΤΡΑΚΙ
 ΚΟΡΙΝΘΙΟΣ

ΝΕΜΟΣ



ΕΘΝΙΚΟ ΓΥΠΩΤΡΑΦΕΙΟ
Για τεχνικές λεπτομέρειες, στο σχετικό κείμενο
είτε συμπληρώστε αυτό το κείμενο.

ΛΕΧΑΙΟΣ ΚΟΛΠΟΣ

Ε.Π.Α.
82-84

Υ.Χ.Ο.Π.

ΥΠΟΜΗΝΗΜΑ

Όριο ευρύτερης περιοχής-ΟΤΑ
Wider area limits-local authorities
Όριο Δήμων και Κοινοτήτων
Municipality and community limits

Οικόμοιο
Settlements

Όριο Λιχάνων απορροής (υδροκορτής)
Limits of catchment area

Ρέματα
Streams

Όριο Περιοχής με Δίκτυο Ομβρίων
Limits of area with storm sewers

Κριός αγωγός ομβρίων
Rain storm sewer

Σημείο έκδοσης ομβρίου
End of storm sewer outlet

Αερόθετο, φερόμενο με ανοχή
Stream with weirs

Αερόθετο, φερόμενο με ανοχή, δασική
Stream with fixed bed

Αερόθετο, φερόμενο με κλίση, δασική
Covelet

Περιοχή με περιθώριο κατακλιση
Area of intermediate flooding

Αερόστατο
Footing station

Όριο Περιοχής με Οριζόντιο Καθ' Ελάχιστο
Area served by horizontal minimum slope

Όριο Περιοχής με Διαφορικό Επιπέδου (Κατάσταση Ανεγέρσεως)
Boundary of different level (Elevation situation)

Υδροστατικό δίκτυο
Interconnecting canal

Περιοχή εξυπηρέτησης με βόθρους
Area served by cesspools

Περιοχή εξυπηρέτησης με δίκτυο αναδασίων
Area served by sanitary sewers

Κεντρικός αγωγός αναδασίων
Main sanitary sewer

Σημείο έκδοσης αναδασίων
End of sanitary sewer outlet

Εγκαταστάσεις επεξεργασίας λυμάτων
Sewage treatment plants

Θεση για τη διάθεση της λάσπης
Area of sludge disposal

Περιοχή διαδοσης απορριμμάτων (επισημασμένη και οριοθετημένη)
Area of solid wastes disposal (to be demarcated)



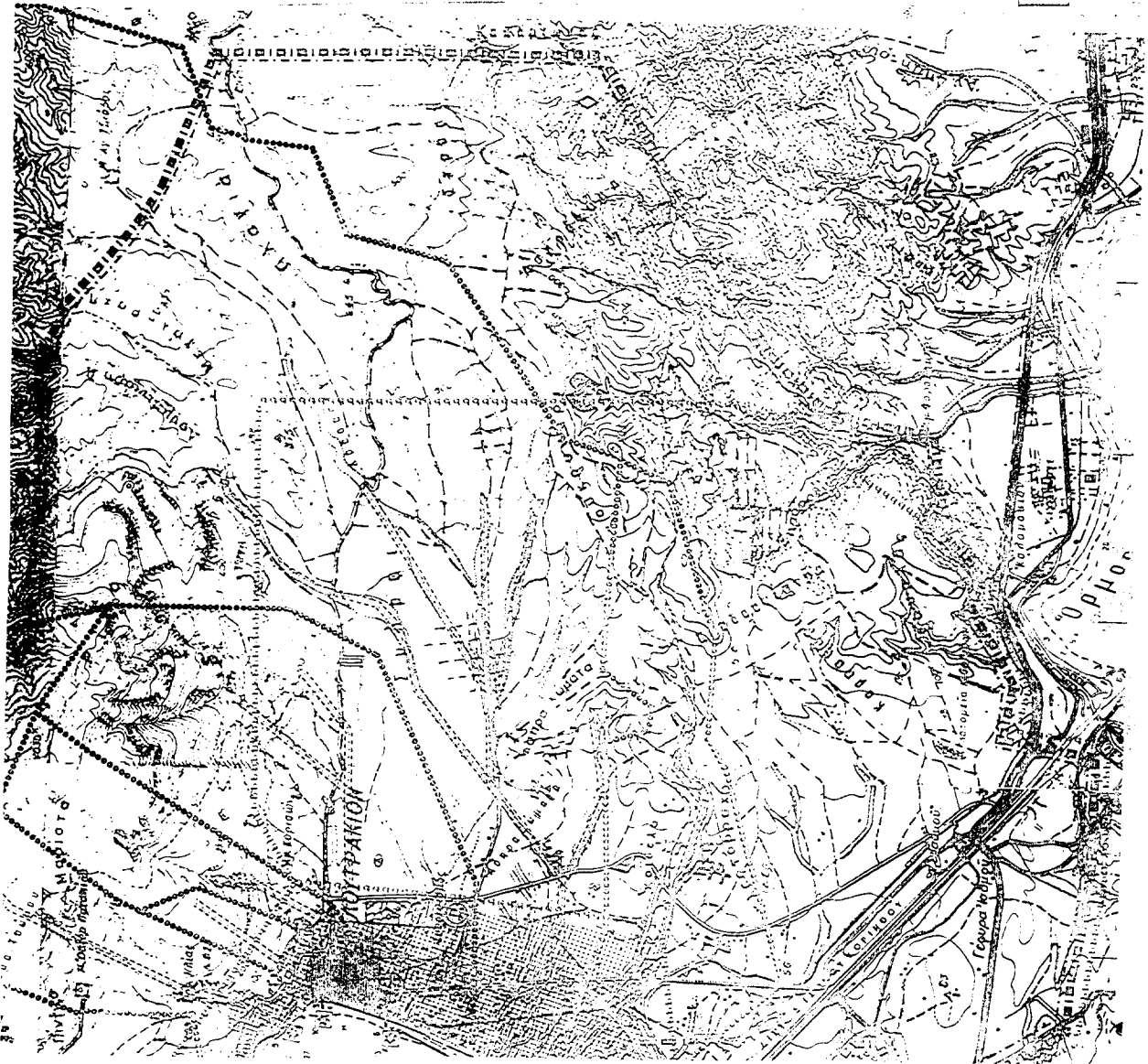


Εγκαταστάσεις επεξεργασίας λυμάτων
Sewage treatment plants

Βεση για τη διαθεση της λάσπης
Area of sludge disposal

Περιοχή διαθεσης απορριμμάτων (επισημασμένη και αριθμημένη)
Area of solid wastes disposal (to be indicated)

5000




Εγκρίσει ο Γ. Π. Σ. των αρχικών
λογαρίθμων 5, 11, 12, 13, 14, 15, 16, 17, 18, 19, 20, 21, 22, 23, 24, 25, 26, 27, 28, 29, 30, 31, 32, 33, 34, 35, 36, 37, 38, 39, 40, 41, 42, 43, 44, 45, 46, 47, 48, 49, 50, 51, 52, 53, 54, 55, 56, 57, 58, 59, 60, 61, 62, 63, 64, 65, 66, 67, 68, 69, 70, 71, 72, 73, 74, 75, 76, 77, 78, 79, 80, 81, 82, 83, 84, 85, 86, 87, 88, 89, 90, 91, 92, 93, 94, 95, 96, 97, 98, 99, 100, 101, 102, 103, 104, 105, 106, 107, 108, 109, 110, 111, 112, 113, 114, 115, 116, 117, 118, 119, 120, 121, 122, 123, 124, 125, 126, 127, 128, 129, 130, 131, 132, 133, 134, 135, 136, 137, 138, 139, 140, 141, 142, 143, 144, 145, 146, 147, 148, 149, 150, 151, 152, 153, 154, 155, 156, 157, 158, 159, 160, 161, 162, 163, 164, 165, 166, 167, 168, 169, 170, 171, 172, 173, 174, 175, 176, 177, 178, 179, 180, 181, 182, 183, 184, 185, 186, 187, 188, 189, 190, 191, 192, 193, 194, 195, 196, 197, 198, 199, 200, 201, 202, 203, 204, 205, 206, 207, 208, 209, 210, 211, 212, 213, 214, 215, 216, 217, 218, 219, 220, 221, 222, 223, 224, 225, 226, 227, 228, 229, 230, 231, 232, 233, 234, 235, 236, 237, 238, 239, 240, 241, 242, 243, 244, 245, 246, 247, 248, 249, 250, 251, 252, 253, 254, 255, 256, 257, 258, 259, 260, 261, 262, 263, 264, 265, 266, 267, 268, 269, 270, 271, 272, 273, 274, 275, 276, 277, 278, 279, 280, 281, 282, 283, 284, 285, 286, 287, 288, 289, 290, 291, 292, 293, 294, 295, 296, 297, 298, 299, 300, 301, 302, 303, 304, 305, 306, 307, 308, 309, 310, 311, 312, 313, 314, 315, 316, 317, 318, 319, 320, 321, 322, 323, 324, 325, 326, 327, 328, 329, 330, 331, 332, 333, 334, 335, 336, 337, 338, 339, 340, 341, 342, 343, 344, 345, 346, 347, 348, 349, 350, 351, 352, 353, 354, 355, 356, 357, 358, 359, 360, 361, 362, 363, 364, 365, 366, 367, 368, 369, 370, 371, 372, 373, 374, 375, 376, 377, 378, 379, 380, 381, 382, 383, 384, 385, 386, 387, 388, 389, 390, 391, 392, 393, 394, 395, 396, 397, 398, 399, 400, 401, 402, 403, 404, 405, 406, 407, 408, 409, 410, 411, 412, 413, 414, 415, 416, 417, 418, 419, 420, 421, 422, 423, 424, 425, 426, 427, 428, 429, 430, 431, 432, 433, 434, 435, 436, 437, 438, 439, 440, 441, 442, 443, 444, 445, 446, 447, 448, 449, 450, 451, 452, 453, 454, 455, 456, 457, 458, 459, 460, 461, 462, 463, 464, 465, 466, 467, 468, 469, 470, 471, 472, 473, 474, 475, 476, 477, 478, 479, 480, 481, 482, 483, 484, 485, 486, 487, 488, 489, 490, 491, 492, 493, 494, 495, 496, 497, 498, 499, 500, 501, 502, 503, 504, 505, 506, 507, 508, 509, 510, 511, 512, 513, 514, 515, 516, 517, 518, 519, 520, 521, 522, 523, 524, 525, 526, 527, 528, 529, 530, 531, 532, 533, 534, 535, 536, 537, 538, 539, 540, 541, 542, 543, 544, 545, 546, 547, 548, 549, 550, 551, 552, 553, 554, 555, 556, 557, 558, 559, 560, 561, 562, 563, 564, 565, 566, 567, 568, 569, 570, 571, 572, 573, 574, 575, 576, 577, 578, 579, 580, 581, 582, 583, 584, 585, 586, 587, 588, 589, 590, 591, 592, 593, 594, 595, 596, 597, 598, 599, 600, 601, 602, 603, 604, 605, 606, 607, 608, 609, 610, 611, 612, 613, 614, 615, 616, 617, 618, 619, 620, 621, 622, 623, 624, 625, 626, 627, 628, 629, 630, 631, 632, 633, 634, 635, 636, 637, 638, 639, 640, 641, 642, 643, 644, 645, 646, 647, 648, 649, 650, 651, 652, 653, 654, 655, 656, 657, 658, 659, 660, 661, 662, 663, 664, 665, 666, 667, 668, 669, 670, 671, 672, 673, 674, 675, 676, 677, 678, 679, 680, 681, 682, 683, 684, 685, 686, 687, 688, 689, 690, 691, 692, 693, 694, 695, 696, 697, 698, 699, 700, 701, 702, 703, 704, 705, 706, 707, 708, 709, 710, 711, 712, 713, 714, 715, 716, 717, 718, 719, 720, 721, 722, 723, 724, 725, 726, 727, 728, 729, 730, 731, 732, 733, 734, 735, 736, 737, 738, 739, 740, 741, 742, 743, 744, 745, 746, 747, 748, 749, 750, 751, 752, 753, 754, 755, 756, 757, 758, 759, 760, 761, 762, 763, 764, 765, 766, 767, 768, 769, 770, 771, 772, 773, 774, 775, 776, 777, 778, 779, 780, 781, 782, 783, 784, 785, 786, 787, 788, 789, 790, 791, 792, 793, 794, 795, 796, 797, 798, 799, 800, 801, 802, 803, 804, 805, 806, 807, 808, 809, 810, 811, 812, 813, 814, 815, 816, 817, 818, 819, 820, 821, 822, 823, 824, 825, 826, 827, 828, 829, 830, 831, 832, 833, 834, 835, 836, 837, 838, 839, 840, 841, 842, 843, 844, 845, 846, 847, 848, 849, 850, 851, 852, 853, 854, 855, 856, 857, 858, 859, 860, 861, 862, 863, 864, 865, 866, 867, 868, 869, 870, 871, 872, 873, 874, 875, 876, 877, 878, 879, 880, 881, 882, 883, 884, 885, 886, 887, 888, 889, 890, 891, 892, 893, 894, 895, 896, 897, 898, 899, 900, 901, 902, 903, 904, 905, 906, 907, 908, 909, 910, 911, 912, 913, 914, 915, 916, 917, 918, 919, 920, 921, 922, 923, 924, 925, 926, 927, 928, 929, 930, 931, 932, 933, 934, 935, 936, 937, 938, 939, 940, 941, 942, 943, 944, 945, 946, 947, 948, 949, 950, 951, 952, 953, 954, 955, 956, 957, 958, 959, 960, 961, 962, 963, 964, 965, 966, 967, 968, 969, 970, 971, 972, 973, 974, 975, 976, 977, 978, 979, 980, 981, 982, 983, 984, 985, 986, 987, 988, 989, 990, 991, 992, 993, 994, 995, 996, 997, 998, 999, 1000.

Αρ. Φ. 447/02
δχ. 16
πιν. 6

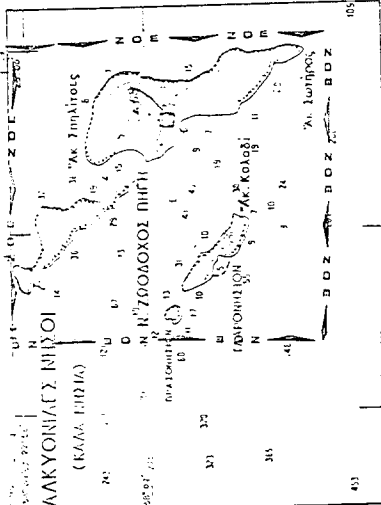
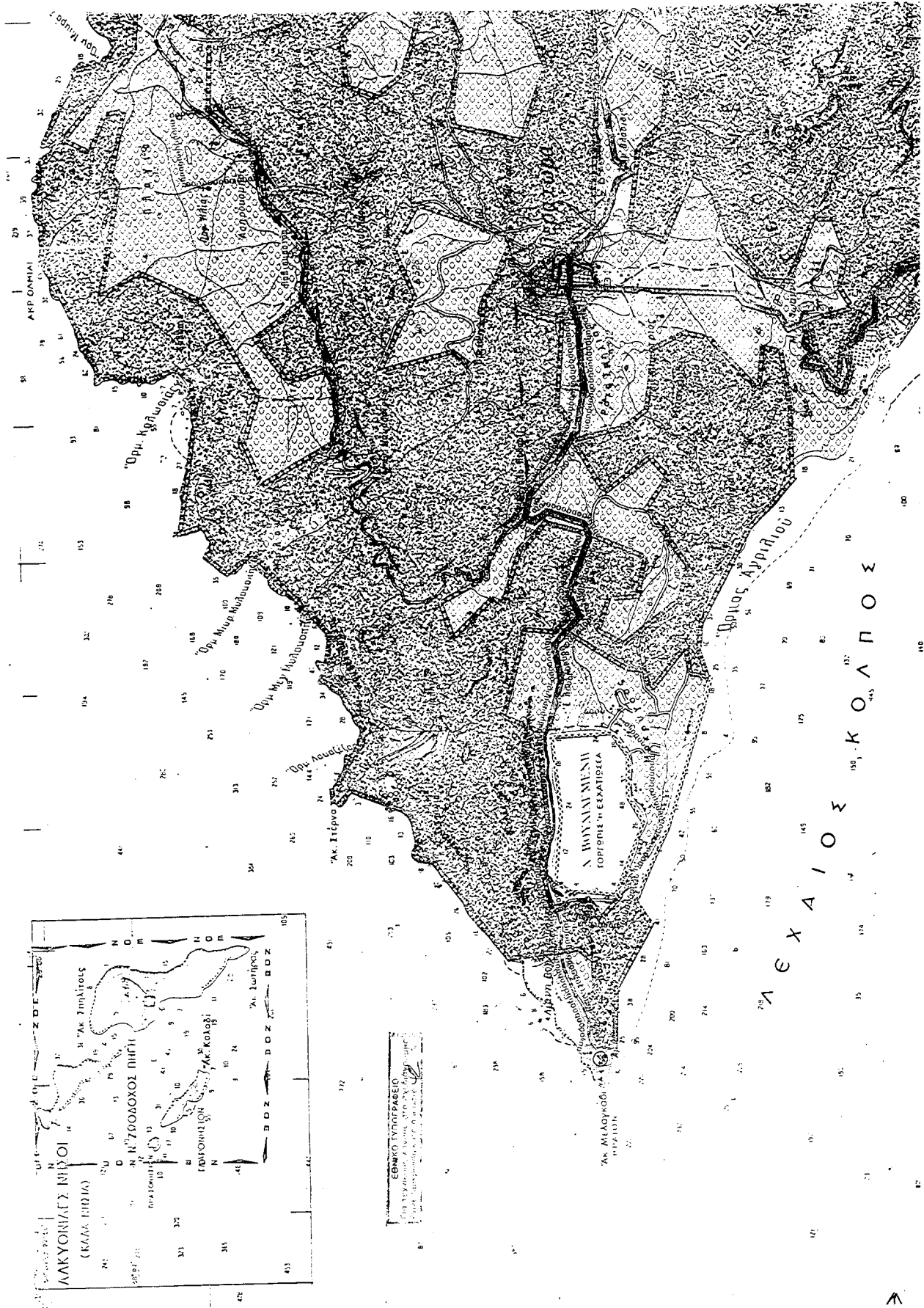
30 Μαΐου
" Διμήνι
- Γ. ΠΑΠΑΚΑΡΑΝΟΥ

ΓΕΝΙΚΟ ΠΟΛΙΤΕΧΝΕΙΟΝ ΑΘΗΝΩΝ

- ΚΕΝΤΡΟΝ Μ.Χ. 1 100 000 ΤΕΜΕΤΗΡΕΙΑΝ
- Μ.Χ. 37 45 ΟΥΣΤΕΙΛΕΡΕΙΑΣ
- Α. 0° 45'
- ΣΤΑΘΜΟΙΣ ΔΙΝΑΚΤΩΝ
- ΠΡΟΫΠΟΛΟΓΙΣΜΟΣ
- ΑΥΤΟΝΟΜΟΝ
- ΠΡΟΫΠΟΛΟΓΙΣΜΟΣ
- Σ. ΒΑΛΥΣ
- Κ. ΛΟΥΛΟΣ
- Γ. ΣΑΛΤΙΔΗΣ
- Α. ΠΑΠΑΔΟΠΟΥΛΟΣ
- Ε. ΚΟΡΝΗΛΙΟΥ
- Χ. ΣΑΛΤΑΡΑΣ
- Ε. ΚΟΡΝΗΛΙΟΥ
- Γ. ΧΑΡΑΚΟΠΟΥΛΟΣ



ΤΕΧΝΙΚΗ ΥΠΟΔΟΜΗ
ΧΑΡΤΗΣ
ΑΠΟΧΡΩΤΕΥΣΗ ΟΙΚΙΣΤΕΡΙΑΝ
" ΑΚΑΘΑΡΤΩΝ ΑΠΟΧΡΩΤΕΥΣΕΩΣ
ΚΑΙΜΑΚΑ
1:25000
ΙΟΥΛΙΟΣ 1906




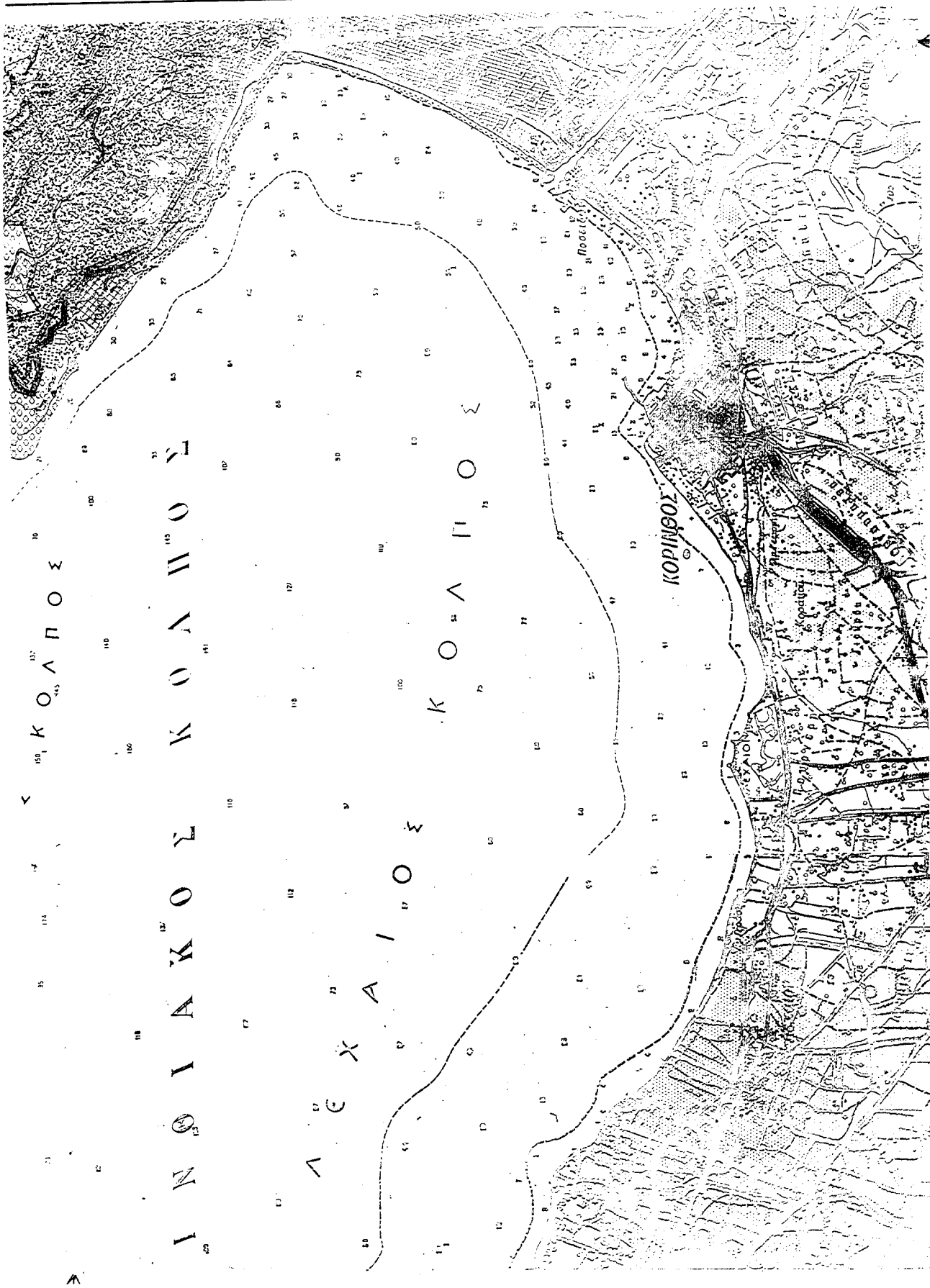
ΕΘΝ. ΓΥΩΓΕΙΟ
 ΓΕΩΓΡ. ΥΠΗΡΕΣΙΑ
 ΑΘΗΝΑΙ

Υ.Χ.Ο.Π. Ε.Π.Α 82884

ΥΠΟΜΝΗΜΑ

- Όρια Δήμων και Κοινοτήτων
Municipality and community limits
- Όρια Ζ.Ο.Ε.
Urban development control zone limits
- Όρια οφείδου πόλης 1987
Urban area boundaries 1987
- Ζώνη προστασίας οικισμών
Residential control zone
- Ζώνη προστασίας οικοσυστημάτων ειδικού ενδιαφέροντος
Protected ecosystems of special interest
- Χερσόβια
Aquatic
- Υδατίνα
Asanik
- Ζώνη προστασίας υπερβαλλόμενων οικοσυστημάτων
Disturbed ecosystems for protection
- Ζώνη προστασίας δασών
Protected woodlands
- Ζώνη προστασίας γεωργικής γης υψηλής παραγωγικότητας
Highly productive land zone
- Ζώνη προστασίας χαρμών ιστορικού ενδιαφέροντος
Protected areas with historical interest
- Ζώνη προστασίας αρχιτεκτονικών συνόλων ιστορικής ή παραδοσιακής κληρονομιάς
Zone of architectural heritage
- Ζώνη προστασίας ορυχτού πλούτου
Protection zone of mineral resources
- Οχλούσιες χερσείς προς απαγορευση
Ablouous land uses to be removed
- Μετα δασική μεταφορική οχλούσιων χρήσεων
New installation sites
- Ζώνη που προτείνεται να μπει σε ίδιο νόημα καθιστικής
Zone of mixed land policy
- Ζώνη που προτείνεται για ειδική μελέτη
Zone of special study
- Ζώνη απαγορευτικής καταμνησης
Long evulsion restraint zone







ΥΠΟΥΡΓΕΙΟ
 ΠΑΡΑΡΤΗΜΑΤΟΣ ΚΑΤΑΣΤΑΣΗΣ & ΔΙΑΧΕΙΡΙΣΗΣ
 ΤΗΣ ΣΥΣΤΗΜΑΤΟΣ ΣΥΣΤΗΜΑΤΟΣ
 Εργασίας Γ.Π.Σ. των οικισμών
 Νεοταξίου & Περιοχών του δ. Νεο-
 Τραυλίου - Πύργου (π. Κορινθίας)

30 Μιλίων
 Δ/μνι 2

Αρ.φ. 447/6
 ΣΥ. 16 Ν.Ν. 6

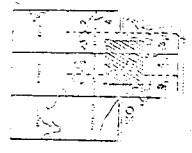
Ι. ΓΙΑΝΝΑΚΟΠΟΥΛΟΣ

ΓΕΝΙΚΟ ΠΟΛΕΩΔΟΜΙΚΟ ΣΧΕΔΙΑΣΜΟ

ΚΙΝΗΤΗΝ ΠΙΧ 1:100.000 | ΗΜΕΡΟΜΗΝΙΑ
 19-37-45 | ΠΙΣΤΟΤΗΤΑ

ΔΙΑΝΟΜΗ ΠΙΝΑΚΙΔΩΝ

ΕΥΣΑΔΑ	ΜΕΛΕΤΗΣ
Γ. ΠΑΠΑΧΡΗΣΤΟΥ	ΕΡΓΑΣΙΑΣ ΠΟΛΕΩΔΟΜΙΑΣ
Λ. ΑΡΤΗΡΙΟΥ	ΕΡΓΑΣΙΩΝ 11
Π. ΠΑΠΑΧΡΗΣΤΟΥ	ΕΡΓΑΣΙΩΝ 11
Σ. ΒΕΛΙΤΣ	ΕΡΓΑΣΙΩΝ 11
Ε. ΔΟΥΚΙΣ	ΑΝΟΜΩΝ
Α. ΣΥΖΙΓΑΚΗΣ	ΚΑΤΑΣΤΑΣΗΣ
Α. ΠΑΠΑΧΡΗΣΤΟΥ	ΠΕΡΙΦΕΡΕΙΑΣ
Ε. ΚΟΚΚΙΝΟΣ	ΦΩΤΟΓΡΑΦΙΑΣ
Σ. ΚΑΤΑΡΑΣ	ΜΕΤΡΗΣΕΩΝ
Κ. ΛΑΜΠΡΑΚΙΟΥ	ΠΕΡΙΦΕΡΕΙΑΣ
Α. ΤΑΒΕΛΑΚΟΠΟΥΛΟΣ	ΟΙΚΟΝΟΜΙΑΣ



ΠΟΛΕΩΔΟΜΙΚΗ ΟΡΓΑΝΩΣΗ ΛΕΥΚΟΥ ΠΕ-
 ΛΟΠΟΛΙΤΕΙΑΣ

ΚΑΡΤΑ

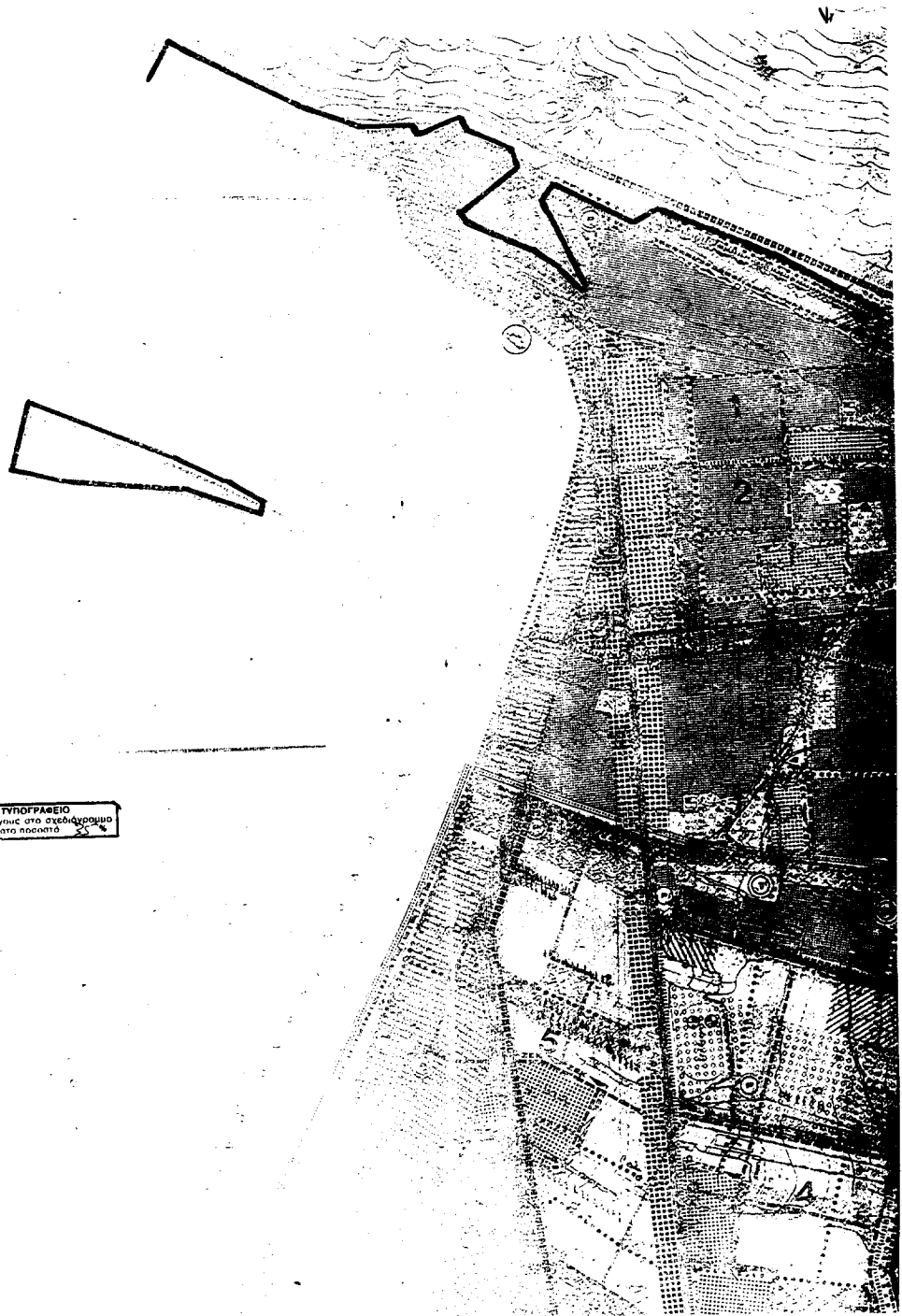
19

ΚΑΙΜΑΚΑ
 1:25000
 ΙΟΥΛΙΟΣ 1986

ΠΡΟΣΤΑΣΙΑ ΠΕΡΙΒΑΛΛΟΝΤΟΣ

ΛΟΥΤΡΑ ΠΕΛΛΟΥΣ

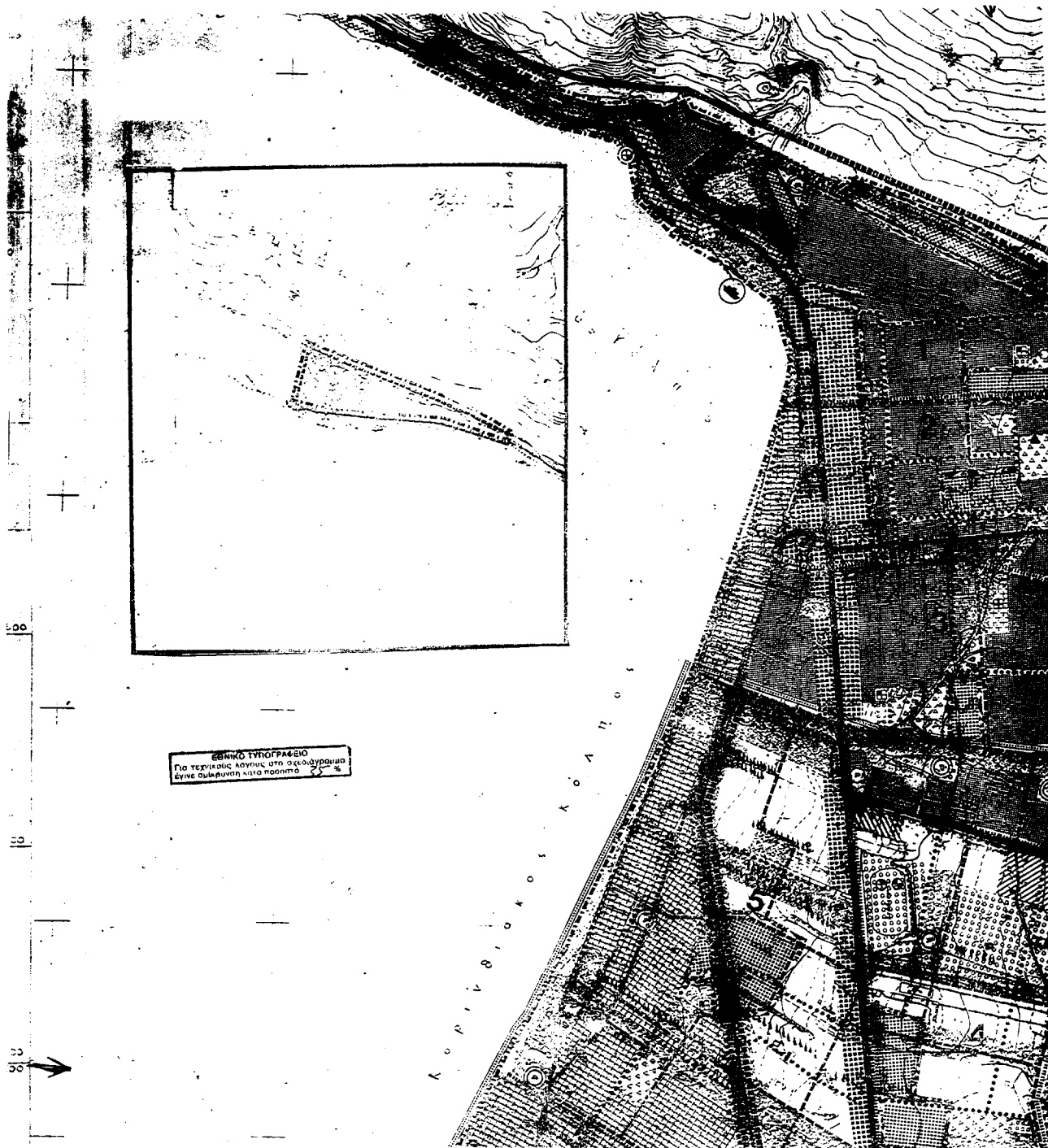
ΝΟΜΟΣ

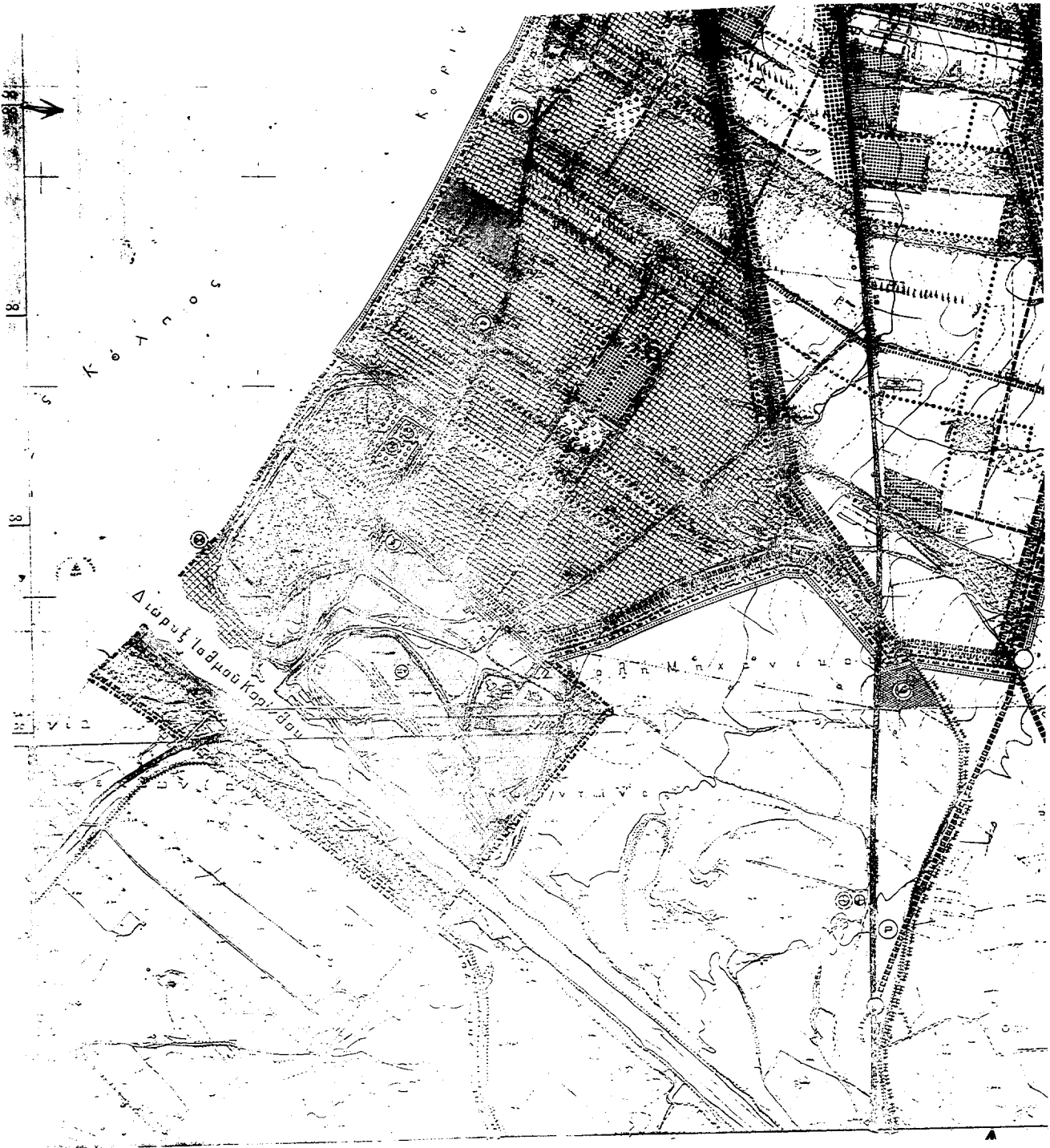


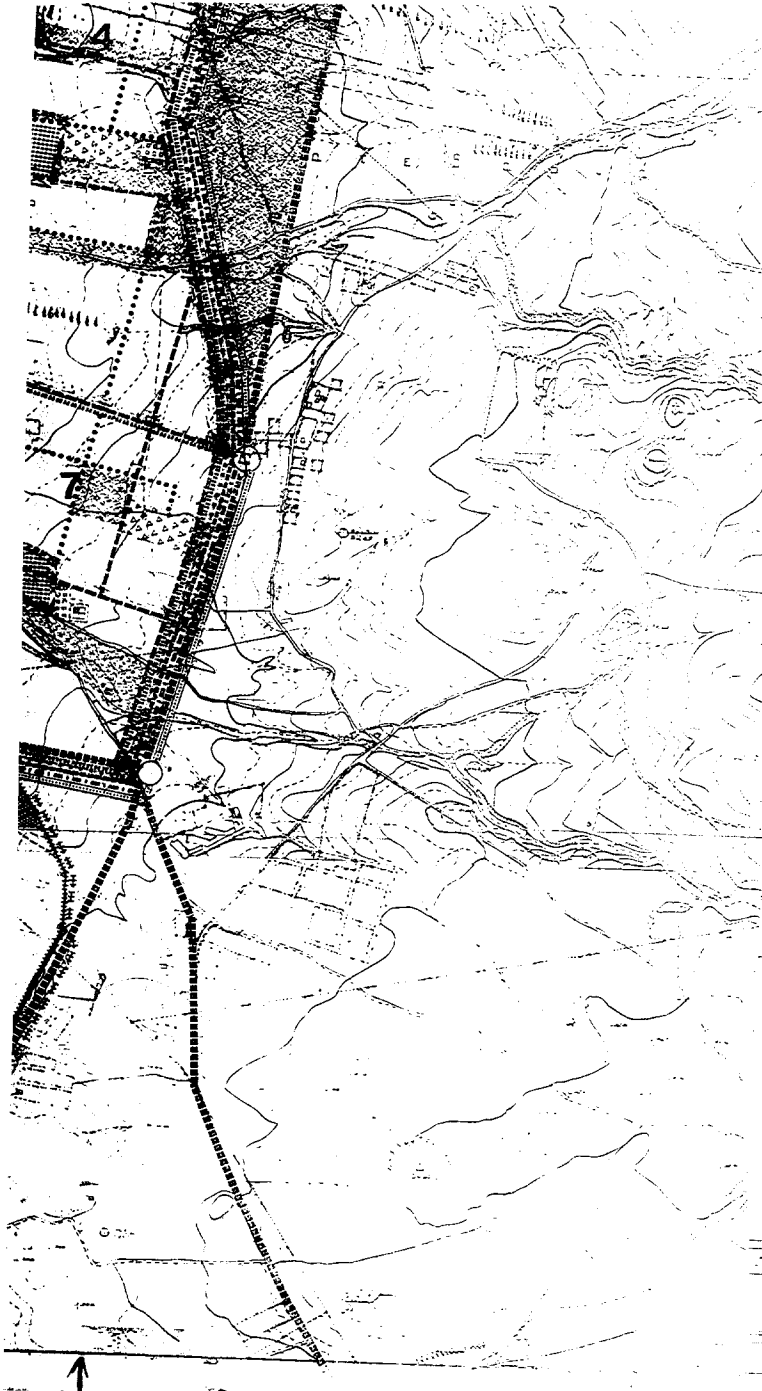
ΕΘΝΙΚΟ ΓΥΠΟΓΡΑΦΕΙΟ
ΓΙΑ ΤΕΧΝΙΚΟΥΣ ΛΟΓΟΥΣ ΣΤΟ ΣΥΣΤΗΜΑ
ΓΙΑ ΕΠΙΣΤΡΟΦΗ ΚΑΤΟ ΠΡΟΣΩΠΟ











- (1) ○ (2) ○ (3) ○ (4) ○ (5) ○ (6) ○ (7) ○ (8) ○ (9) ○ (10)
- (11) ○ (12) ○ (13) ○ (14) ○ (15) ○ (16) ○ (17) ○ (18) ○ (19) ○ (20)
- (21) ○ (22) ○ (23) ○ (24) ○ (25) ○ (26) ○ (27) ○ (28) ○ (29) ○ (30)
- (31) ○ (32) ○ (33) ○ (34) ○ (35) ○ (36) ○ (37) ○ (38) ○ (39) ○ (40)
- (41) ○ (42) ○ (43) ○ (44) ○ (45) ○ (46) ○ (47) ○ (48) ○ (49) ○ (50)
- (51) ○ (52) ○ (53) ○ (54) ○ (55) ○ (56) ○ (57) ○ (58) ○ (59) ○ (60)
- (61) ○ (62) ○ (63) ○ (64) ○ (65) ○ (66) ○ (67) ○ (68) ○ (69) ○ (70)
- (71) ○ (72) ○ (73) ○ (74) ○ (75) ○ (76) ○ (77) ○ (78) ○ (79) ○ (80)
- (81) ○ (82) ○ (83) ○ (84) ○ (85) ○ (86) ○ (87) ○ (88) ○ (89) ○ (90)
- (91) ○ (92) ○ (93) ○ (94) ○ (95) ○ (96) ○ (97) ○ (98) ○ (99) ○ (100)

Γ. 9037/02
 "Εργασία Γενικού πολεοδομικού
 σχεδίου (Γ.Π.Σ.) του οικισμού Περασίου
 και Περασίου του δήμου Παυσαίων
 Περσέρας (υ. Νομού Αττικής)."

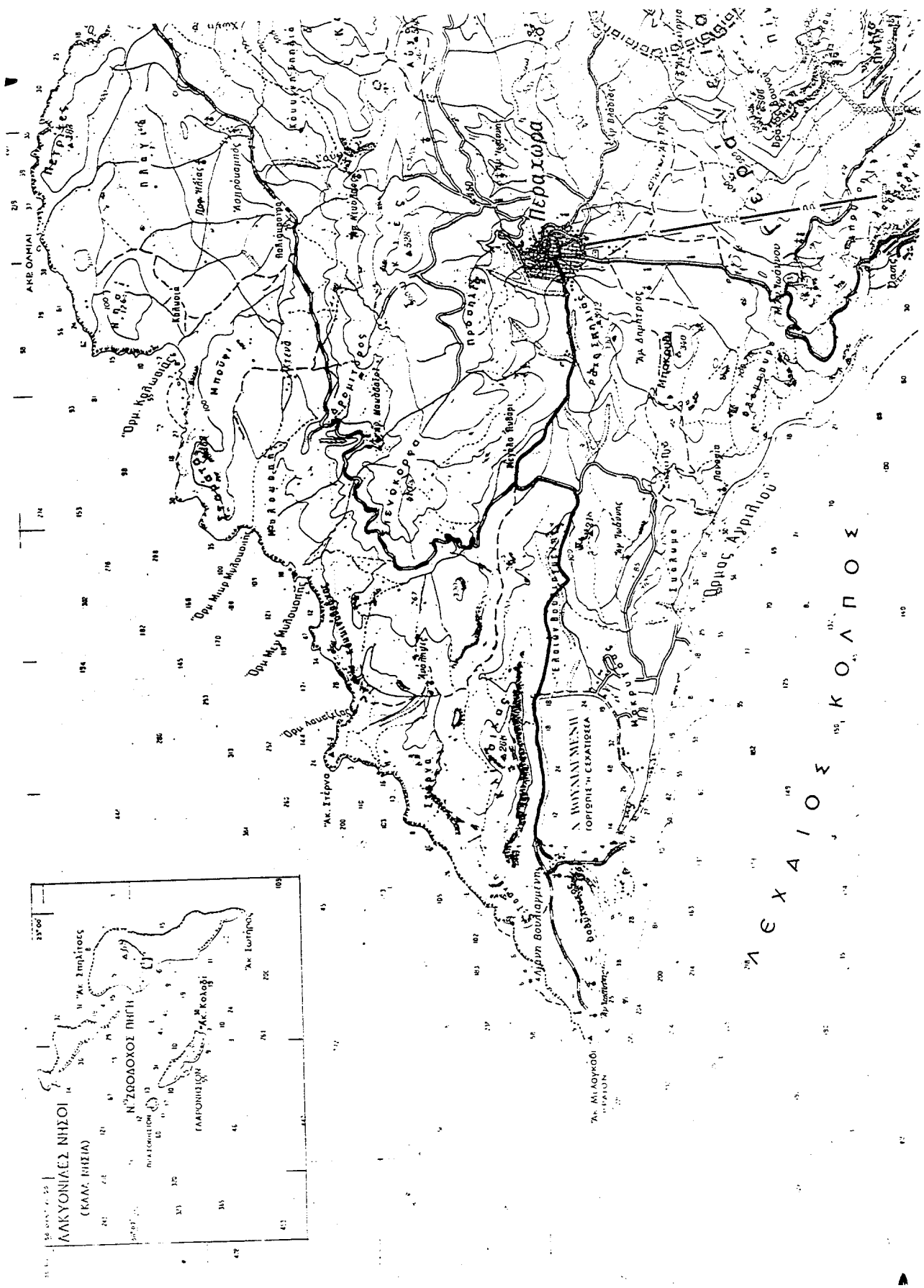
30 Μαΐου 2002
 Δ. Γιαννιτάκης

Αρ. 147/02
 σελ. 16.

ΓΕΝΙΚΟ ΠΟΛΕΟΔΟΜΙΚΟ ΣΧΕΔΙΟ

Α/Α	ΟΝΟΜΑ	ΥΠΟΧΡΕΩΣΗ
1	ΠΑΡΑΝΚΟΣΤΑΟΥ	ΕΠΙΧΕΙΡΗΣΙΑΚΗ ΠΡΟΒΛΕΨΗ
2	ΑΝΤΩΝΙΟΥ	ΕΠΙΧΕΙΡΗΣΙΑΚΗ ΠΡΟΒΛΕΨΗ
3	ΠΑΡΑΝΚΟΣΤΑΟΥ	ΕΠΙΧΕΙΡΗΣΙΑΚΗ ΠΡΟΒΛΕΨΗ
4	ΣΑΛΤΑΣ	ΕΠΙΧΕΙΡΗΣΙΑΚΗ ΠΡΟΒΛΕΨΗ
5	ΛΟΥΚΙΔΗΣ	ΕΠΙΧΕΙΡΗΣΙΑΚΗ ΠΡΟΒΛΕΨΗ
6	ΚΑΤΣΙΔΑΚΗΣ	ΕΠΙΧΕΙΡΗΣΙΑΚΗ ΠΡΟΒΛΕΨΗ
7	ΠΑΠΑΘΑΝΑΣΙΟΥ	ΕΠΙΧΕΙΡΗΣΙΑΚΗ ΠΡΟΒΛΕΨΗ
8	ΚΟΚΚΙΝΟΣ	ΕΠΙΧΕΙΡΗΣΙΑΚΗ ΠΡΟΒΛΕΨΗ
9	ΚΑΤΣΑΡΑΣ	ΕΠΙΧΕΙΡΗΣΙΑΚΗ ΠΡΟΒΛΕΨΗ
10	ΛΟΥΚΑΝΙΔΗΣ	ΕΠΙΧΕΙΡΗΣΙΑΚΗ ΠΡΟΒΛΕΨΗ
11	ΠΑΠΑΚΟΣΤΑΟΥ	ΕΠΙΧΕΙΡΗΣΙΑΚΗ ΠΡΟΒΛΕΨΗ

ΠΕΡΙΛΗΨΗ ΤΗΣ ΕΠΙΧΕΙΡΗΣΙΑΚΗΣ ΠΡΟΒΛΕΨΗΣ
 ΤΟΥ ΓΕΝΙΚΟΥ ΠΟΛΕΟΔΟΜΙΚΟΥ ΣΧΕΔΙΟΥ



Υ.Χ.Ο.Π. Ε.Π.Α. 82.84

ΥΠΟΜΗΜΑ

Όρια Ευρωπικής περιοχής - Ο.Τ.Α.
Greater area limits - local authorities

Όρια Δήμων και Κοινοτήτων
Municipality and community limits

Οικισμοί
Settlements

Εγκαταστάσεις υπογείας συλλήψης
Subsurface intake

Εγκαταστάσεις επιφανειακής συλλήψης
Surface intake

Θέση εγκαταστάσεων βελτίωσης νερού
Location of water treatment installation

Πηγή
Spring

Όριο ζώνης προστασίας Υδροηλεκτρικής
Limits of intake protection zone

Υδρογωγείο ποσού νερού
Conveyance conduit, potable water

- με ροή βαρυτητας υπο πίεση σε κλειστό κυκλωμα
- Gravity flow, pressure conduit, looped system

- με ροή βαρυτητας υπο πίεση σε ανοικτο κυκλωμα
- Gravity flow, pressure conduit, open system

- με ελεύθερη ροή
- Free flow

- με καταβύθιση
- Pumped supply

Λεβητίνες αποθήκευσης
Storage tank


Επιγεια έξοχης
Surface storage

Υδροταμιευτής
Reservoir storage

Αναδασαείο
Pumping station

Αγωγός μη ποσού νερού
Conduit for non-potable water

ΥΠΟΥΡΓΕΙΟ
ΠΕΡΙΒΑΛΛΟΝΤΟΣ ΧΩΡΟΤΑΞΙΑΣ & ΔΙΑΧΕΙΡΙΣΗΣ







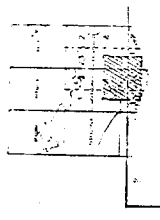
ΜΟΥΣΕΙΟΝ
 ΕΡΜΟΥ Κ. Γ. 1903
 Γ. 9037/02
 "Εργασ. Γ. Π. Σ. των ορεινών
 Αγορών 5, Πρωτόκολλο του
 Δ. Λαοκρατικού - Αρτοποιίας
 (σ. Η. Πρωτόκολλο)

30 Μιλίων Δ/μνι' 2.

1 ΓΕΩΓΡΑΦΙΚΟΝ
 Αρ. Φ. 147/02
 87.16 πιν. 6

ΓΕΝΙΚΟ ΓΕΩΓΡΑΦΙΚΟΝ ΣΧΕΔΙΟΝ

- ΚΙΝΗΤΗΝ ΠΡ. Χ. 1 100 000
- ΗΜΕΡΟΜΗΝΙΑ ΟΡΘΟΓΩΝΙΑΣ
- Φ. 37° 45'
- Λ. 0° 45'
- ΑΝΑΘΗΚΗ ΠΙΝΑΚΙΔΩΝ
- Α ΑΝΘΡΩΠΙΝΟΝ
- Β ΠΑΡΕΣΤΕΥΜΕΝΟΝ
- Γ ΒΛΑΤΥΣ
- Δ ΔΟΥΛΕΙΑ
- Ε ΕΞΑΡΤΗΜΕΝΟΝ
- Α ΒΛΕΠΟΥΜΕΝΟΝ
- Β ΚΟΚΚΙΝΟΝ
- Χ ΧΑΛΥΒΑΚΟΝ
- Λ ΓΟΑΛΕΣΙΟΝ
- Α ΤΑΞΗΚΟΒΟΥΛΟΝ



ΤΕΧΝΙΚΗ ΥΠΟΛΟΓΜΗ
 ΧΑΡΤΗΣ
 221
 ΚΑΙΜΑΚΑ
 1:25000
 ΙΟΥΛΙΟΣ 1906

ΝΟΜΟΣ ΚΕΙΡΕΝΕΣ

ΕΘΝΙΚΟ ΤΥΠΟΓΡΑΦΕΙΟ**ΕΦΗΜΕΡΙΣ ΤΗΣ ΚΥΒΕΡΝΗΣΕΩΣ**

ΚΑΠΟΔΙΣΤΡΙΟΥ 34 * ΑΘΗΝΑ 104 32 * TELEX 223211 YPET GR * FAX 010 52 21 004
 ΗΛΕΚΤΡΟΝΙΚΗ ΔΙΕΥΘΥΝΣΗ: <http://www.et.gr>
 e-mail: webmaster@et.gr

ΠΛΗΡΟΦΟΡΙΕΣ ΔΗΜΟΣΙΕΥΜΑΤΩΝ Φ.Ε.Κ.: Τηλ. 1464

Πληροφορίες Α.Ε. - Ε.Π.Ε. και λοιπών Φ.Ε.Κ.: **010 527 9000**

ΠΕΡΙΦΕΡΕΙΑΚΑ ΓΡΑΦΕΙΑ ΠΩΛΗΣΗΣ Φ.Ε.Κ.

ΘΕΣΣΑΛΟΝΙΚΗ - Βασ. Όλγας 227 - Τ.Κ. 54100 ΠΕΙΡΑΙΑΣ - Γούναρη και Εθν. Αντίστασης Τ.Κ. 185 31	(0310) 423 956 010 4135 228	ΛΑΡΙΣΑ - Διοικητήριο Τ.Κ. 411 10 ΚΕΡΚΥΡΑ - Σαμαρά 13 Τ.Κ. 491 00 ΗΡΑΚΛΕΙΟ - Πλ. Ελευθερίας 1, Τ.Κ. 711 10 ΛΕΣΒΟΣ - Πλ. Κωνσταντινουπόλεως Τ.Κ. 811 00 Μυτιλήνη	(0410) 597449 (06610) 89 127 / 89 120 (0810) 396 223 (02510) 46 888 / 47 533
ΠΑΤΡΑ - Κορίνθου 327 - Τ.Κ. 262 23 ΙΩΑΝΝΙΝΑ - Διοικητήριο Τ.Κ. 450 44 ΚΟΜΟΤΗΝΗ - Δημοκρατίας 1 Τ.Κ. 691 00	(0610) 638 109 -110 (06510) 87215 (05310) 22 858		

ΤΙΜΗ ΠΩΛΗΣΗΣ ΦΥΛΛΩΝ ΕΦΗΜΕΡΙΔΟΣ ΤΗΣ ΚΥΒΕΡΝΗΣΕΩΣ**Σε έντυπη μορφή:**

- Για τα ΦΕΚ από 1 μέχρι 40 σελίδες 1 euro.
- Για τα ΦΕΚ από 40 σελίδες και πάνω η τιμή προσαυξάνεται κατά 0,05 euro για κάθε επιπλέον σελίδα.

Σε μορφή CD:

Τεύχος	Περίοδος	Τιμές σε EURO	Τεύχος	Περίοδος	Τιμές σε EURO
A.E. & Ε.Π.Ε.	Μηνιαίο	60	Αναπτυξιακών Πράξεων και Συμβάσεων (Τ.Α.Π.Σ.)	Ετήσιο	75
A' και B'	3μηνιαίο	75	Νομικών Προσώπων		
A', B' και Δ'	3μηνιαίο	90	Δημοσίου Δικαίου (Ν.Π.Δ.Δ.)	Ετήσιο	75
A'	Ετήσιο	180	Δελτίο Εμπορικής και		
B'	Ετήσιο	210	Βιομηχανικής Ιδιοκτησίας (Δ.Ε.Β.Ι.)	Ετήσιο	75
Γ	Ετήσιο	60	Ανωτάτου Ειδικού Δικαστηρίου	Ετήσιο	75
Δ'	Ετήσιο	150	Διακηρύξεων Δημοσίων Συμβάσεων	Ετήσιο	75
Παράρτημα	Ετήσιο	75			

Η τιμή πώλησης του Τεύχους Α.Ε. & Ε.Π.Ε. σε μορφή CD - rom για δημοσιεύματα μετά το 1994 καθορίζεται σε 30 euro ανά τεμάχιο,
 ύστερα από σχετική παραγγελία.

Η τιμή διάθεσης φωτοαντιγράφων ΦΕΚ 0,15 euro ανά σελίδα

ΕΤΗΣΙΕΣ ΣΥΝΔΡΟΜΕΣ Φ.Ε.Κ.

Τεύχος	Σε έντυπη μορφή		Από το Internet	
	Κ.Α.Ε. Προϋπολογισμού	Κ.Α.Ε. ΤΑΠΕΤ	Κ.Α.Ε. Προϋπολογισμού	Κ.Α.Ε. ΤΑΠΕΤ
	2531	3512	2531	3512
	euro	euro	euro	euro
A' (Νόμοι, Π.Δ., Συμβάσεις κτλ.)	205	10,25	176	8,80
B' (Υπουργικές αποφάσεις κτλ.)	293	14,65	205	10,25
Γ (Διορισμοί, απολύσεις κτλ. Δημ. Υπαλλήλων)	59	2,95	ΔΩΡΕΑΝ	-
Δ' (Απαλλοτριώσεις, πολεοδομία κτλ.)	293	14,65	147	7,35
Αναπτυξιακών Πράξεων και Συμβάσεων (Τ.Α.Π.Σ.)	147	7,35	88	4,40
Ν.Π.Δ.Δ. (Διορισμοί κτλ. προσωπικού Ν.Π.Δ.Δ.)	59	2,95	ΔΩΡΕΑΝ	-
Παράρτημα (Προκηρύξεις θέσεων ΔΕΠ κτλ.)	30	1,50	ΔΩΡΕΑΝ	-
Δελτίο Εμπορικής και Βιομ/κής Ιδιοκτησίας (Δ.Ε.Β.Ι.)	59	2,95	30	1,50
Ανωτάτου Ειδικού Δικαστηρίου (Α.Ε.Δ.)	ΔΩΡΕΑΝ	-	ΔΩΡΕΑΝ	-
Προκηρύξεων Α.Σ.Ε.Π.	ΔΩΡΕΑΝ	-	ΔΩΡΕΑΝ	-
Ανωνύμων Εταιρειών & Ε.Π.Ε.	2.054	102,70	587	29,35
Διακηρύξεων Δημοσίων Συμβάσεων (Δ.Δ.Σ.)	205	10,25	88	4,40
A', B' και Δ'			352	17,60

Το κόστος για την ετήσια συνδρομή σε ηλεκτρονική μορφή για τα προηγούμενα έτη προσαυξάνεται πέραν του ποσού της ετήσιας συνδρομής του έτους 2002 κατά 6 euro ανά έτος παλαιότητας και κατά τεύχος

- * Οι συνδρομές του εσωτερικού προπληρώνονται στις ΔΟΥ που δίνουν αποδεικτικό είσπραξης (διπλότυπο) το οποίο με τη φροντίδα του ενδιαφερομένου πρέπει να στέλνεται στην Υπηρεσία του Εθνικού Τυπογραφείου.
- * Η πληρωμή του υπέρ ΤΑΠΕΤ ποσοστού που αντιστοιχεί σε συνδρομές, εισπράττεται και από τις ΔΟΥ.
- * Οι συνδρομητές του εξωτερικού έχουν τη δυνατότητα λήψης των δημοσιευμάτων μέσω internet, με την καταβολή των αντίστοιχων ποσών συνδρομής και ΤΑΠΕΤ.
- * Οι Νομαρχιακές Αυτοδιοικήσεις, οι Δήμοι, οι Κοινότητες ως και οι επιχειρήσεις αυτών πληρώνουν το μισό χρηματικό ποσό της συνδρομής και ολόκληρο το ποσό υπέρ του ΤΑΠΕΤ.
- * Η συνδρομή ισχύει για ένα χρόνο, που αρχίζει την 1η Ιανουαρίου και λήγει την 31η Δεκεμβρίου του ίδιου χρόνου.
- * Δεν εγγράφονται συνδρομητές για μικρότερο χρονικό διάστημα.
- * Η εγγραφή ή ανανέωση της συνδρομής πραγματοποιείται το αργότερο μέχρι τον Φεβρουάριο κάθε έτους.
- * Αντίγραφα διπλότυπων, ταχυδρομικές επιταγές και χρηματικά γραμμάτια δεν γίνονται δεκτά.

Οι υπηρεσίες εξυπηρέτησης των πολιτών λειτουργούν καθημερινά από 08.00' έως 13.00'

ΑΠΟ ΤΟ ΕΘΝΙΚΟ ΤΥΠΟΓΡΑΦΕΙΟ