



04009280711950008



9101

# ΕΦΗΜΕΡΙΣ ΤΗΣ ΚΥΒΕΡΝΗΣΕΩΣ

## ΤΗΣ ΕΛΛΗΝΙΚΗΣ ΔΗΜΟΚΡΑΤΙΑΣ

ΤΕΥΧΟΣ ΤΕΤΑΡΤΟ

Αρ. Φύλλου 928

7 Νοεμβρίου 1995

### ΠΕΡΙΕΧΟΜΕΝΑ

#### ΑΝΑΔΑΣΩΣΕΙΣ

##### ΑΠΟΦΑΣΕΙΣ

Κήρυξη αναδασωτέας έκτασης τριών (3) στρεμμάτων, στη θέση Τούρνα κοινότητας Δημαρίου Ν. Άρτας. .... 1

#### ΠΟΛΕΟΔΟΜΙΑ

##### ΑΠΟΦΑΣΕΙΣ

Αναστολή χορήγησης οικοδομικών αδειών και εκτέλεσης οικοδομικών εργασιών στους κάθετους δρόμους της Π.Ε.Ο Κορίνθου Πατρών στο σχέδιο Πόλεως Λυγιάς. .... 2

Καθορισμός ελαχίστου πλάτους νέων δρόμων στην Κοινότητα Βραχατίου Νομού Κορινθίας. .... 3

#### ΑΝΑΔΑΣΩΣΕΙΣ

##### ΑΠΟΦΑΣΕΙΣ

Αριθ. 7789 (1)  
Κήρυξη αναδασωτέας έκτασης τριών (3) στρεμμάτων, στη θέση Τούρνα κοινότητας Δημαρίου Ν. Άρτας.

##### Ο ΠΕΡΙΦΕΡΕΙΑΚΟΣ ΔΙΕΥΘΥΝΤΗΣ ΑΡΤΑΣ

Έχοντας υπόψη:

1. Τις διατάξεις του Ν. 3200/55 περί διοικητικής αποκέντρωσης, όπως τροποποιήθηκε και συμπληρώθηκε μεταγενέστερα με το Ν.Δ. 532/1970.
2. Τις διατάξεις του άρθρου 117 παρ. 3 του Συντάγμα-

τος και του Νόμου 3200/55.

3. Τις διατάξεις του Ν. 998/79 «περί προστασίας των Δασών κ.λπ.», και ειδικότερα:

- α) Του άρθρου 41 παρ. 1.
- β) Του άρθρου 38 παρ. 1.
- γ) Του άρθρου 34 παρ. 4.

4. Τις διαταγές του Υπουργείου Γεωργίας:

- α) 160417/1180/8.7.1980.
- β) 182447/3049/24.9.1980.
- γ) 164836/5136/10.8.1981.

5. Την πρόταση της Δ/σης Δασών Άρτας για κήρυξη αναδασωτέας της έκτασης που κήκε για την προστασία και την φυσική αποκατάσταση της βλάστησης, αποφασίζουμε:

Κηρύσσουμε αναδασωτέα, με σκοπό την αποκατάσταση της δασικής βλάστησης που κήκε στις 10 Οκτωβρίου 1995 την έκταση, εμβαδού τριών (3) στρεμμάτων που βρίσκεται στη θέση «Τούρνα» κοινότητας Δημαρίου.

Προσδιορίζεται από τα στοιχεία ΑΒΓΔΑ, και έχει όρια:

- Ανατολικά: Με αγροτικό δρόμο.  
Δυτικά: Με δάσος αειφύλλων πλατυφύλλων.  
Βόρεια: Με δάσος αειφύλλων πλατυφύλλων.  
Νότια: Με δάσος αειφύλλων πλατυφύλλων.

όπως φαίνεται στο συνημμένο διάγραμμα που αποτελεί αναπόσπαστο μέρος της απόφασης αυτής.

Η απόφαση αυτή να δημοσιευθεί στην Εφημερίδα της Κυβερνήσεως.

Άρτα, 23 Οκτωβρίου 1995

Ο Περιφερειακός Διευθυντής  
ΕΠΑΜΕΙΝΩΝΔΑΣ ΜΠΛΑΤΣΗΣ

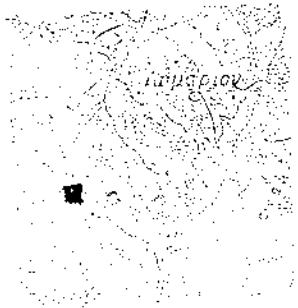
ΕΛΛΗΝΙΚΗ ΔΗΜΟΚΡΑΤΙΑ  
ΠΕΡΙΦΕΡΕΙΑ ΔΥΤΙΚΗΣ ΑΡΓΟΛΙΑΣ  
ΔΙΕΥΘΥΝΣΗ ΔΑΣΩΝ

Τοπογραφικό Σχεδιάγραμμα

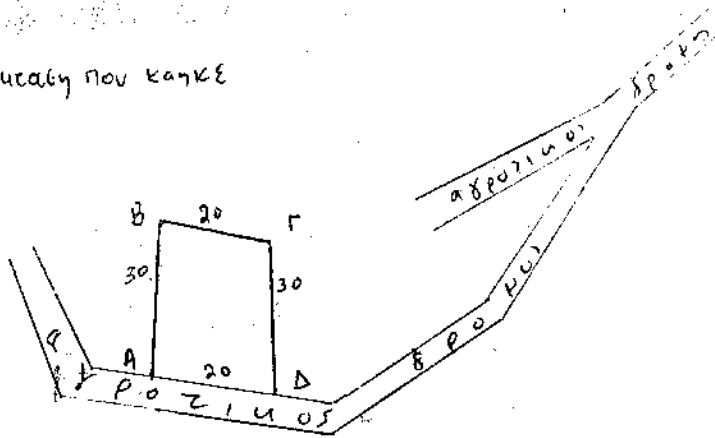
Ευκαμψών εριών (3) βρεφτιών  
των δάσους κείφωλλων  
πλάτυφυλλων που υαμμε  
βει) 10/10/1995 βειν  
ΘΕΒΥ "Τουρνά" υοινουατος  
Δηφριού Αρκα.

Ανηγει βειν υν' α-δμ. ζτεσι/ας  
αποθαβη Περτων δ/νση Αρκα)

Αποθαβη Χαρη 1:50.000



■ Ευκαμψή που κεικε



αφροζιων

Αρκα 23/10/95

Ο ΓΟΥΝΤΑΖΑ

Η/κς Μουσα  
Δωθονου

Αρκα 23/10/95  
ΕΠΔ

ΑΚΡΙΒΕΣ ΑΝΤΙΓΡΑΦΗ  
ΑΡΤΑ ΔΙΕΥΘΥΝΣΗΣ  
Ο Προϊστ. Διοικ. Τμ.

Ιωαν. Πρινγος  
Δ/κς τε Α' Βαθμ

## ΠΟΛΕΟΔΟΜΙΑ

## ΑΠΟΦΑΣΕΙΣ

Αριθ. 1055οικ/95

(2)

Αναστολή χορήγησης οικοδομικών αδειών και εκτέλεσης οικοδομικών εργασιών στους κάθετους δρόμους της ΠΕΟ Κορίνθου Πατρών στο σχέδιο Πόλεως Λυγιάς.

## Ο ΝΟΜΑΡΧΗΣ ΚΟΡΙΝΘΙΑΣ

Έχοντας υπόψη:

1. Τις διατάξεις του Ν.Δ. 17.7.1923 «περί σχεδίων πόλεων» όπως μεταγενέστερα τροποποιήθηκε και συμπληρώθηκε και ειδικότερα τα άρθρα 8 παρ. 2 και 85Α.
2. Το άρθρο 1 του Ν. 551/1977 «περί συμπληρώσεως του Ν.Δ. 17.7.1923».
3. Τις διατάξεις του Α.Ν. 314/1968 (ΦΕΚ 47/τ.Α) όπως μεταγενέστερα τροποποιήθηκαν και συμπληρώθηκαν με το υπ' αριθ. 1018/71 δ/γμα (ΦΕΚ 220/τ.Α') και με την παρ. 3 του άρθρου 34 του Ν. 1577 (ΦΕΚ 210/τ.Α').
4. Τις διατάξεις του υπ' αριθ. 183/1986 Π.Δ. (ΦΕΚ 70/τ.Α').
5. Το υπ' αριθ. 168/95 έγγραφο της κοινότητας Λυγιάς.
6. Την υπ' αριθ. 513/95 εισήγηση του Πολεοδομικού Γραφείου Ξυλοκάστρου.
7. Την με αριθ. 9/20.10.95 εισήγηση του Σ.Χ.Ο.Π. Νο-

μού Κορίνθιας, αποφασίζουμε:

## Άρθρο 1

Αναστέλλεται η χορήγηση οικοδομικών αδειών και η εκτέλεση οικοδομικών εργασιών στους κάθετους δρόμους της Π.Ε.Ο. Κορίνθου Πατρών στο εγκεκριμένο με το από 7.2.28 Π.Δ. (ΦΕΚ 25/τ.Α') σχέδιο Πόλεως Λυγιάς όπως φαίνεται με κόκκινο στο συνημμένο απόσπασμα 1:2000 και για χρονικό διάστημα (6) έξι μηνών.

## Άρθρο 2

Από τις διατάξεις της παρούσης απόφασης δεν προκαλείται δαπάνη σε βάρος του προϋπολογισμού της Κοινότητας Λυγιάς.

## Άρθρο 3

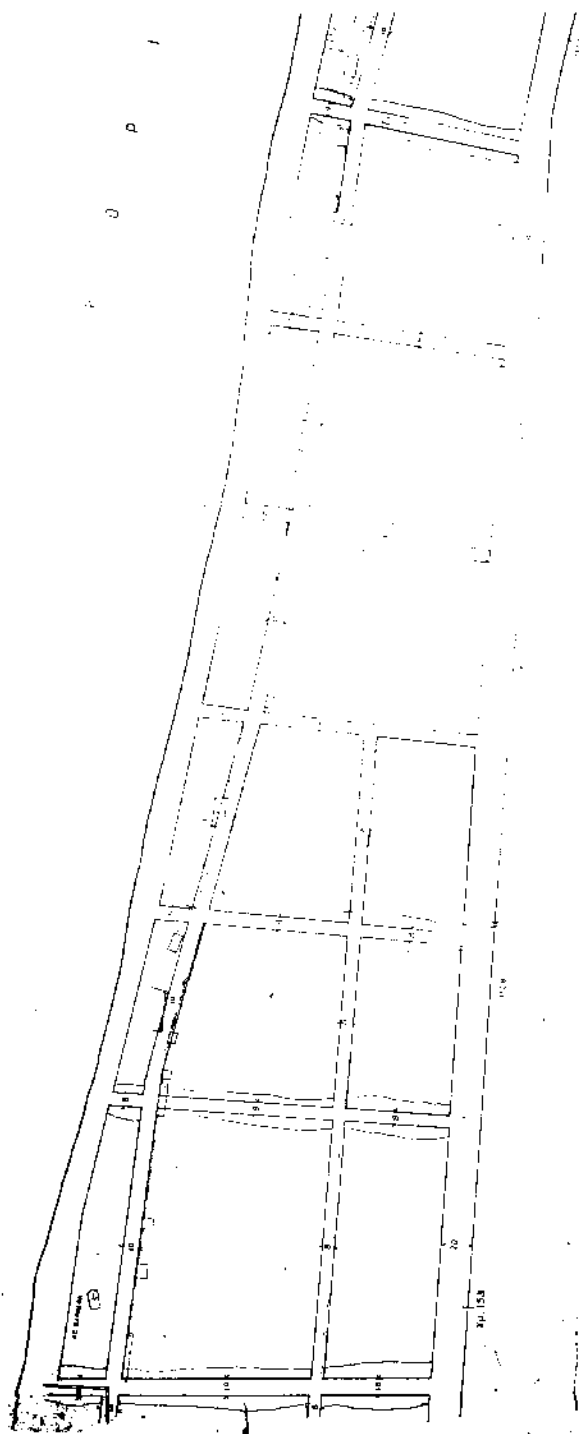
Η ισχύς της παρούσης απόφασης αρχίζει από την ημέρα δημοσίευσης στην Εφημερίδα της Κυβερνήσεως.

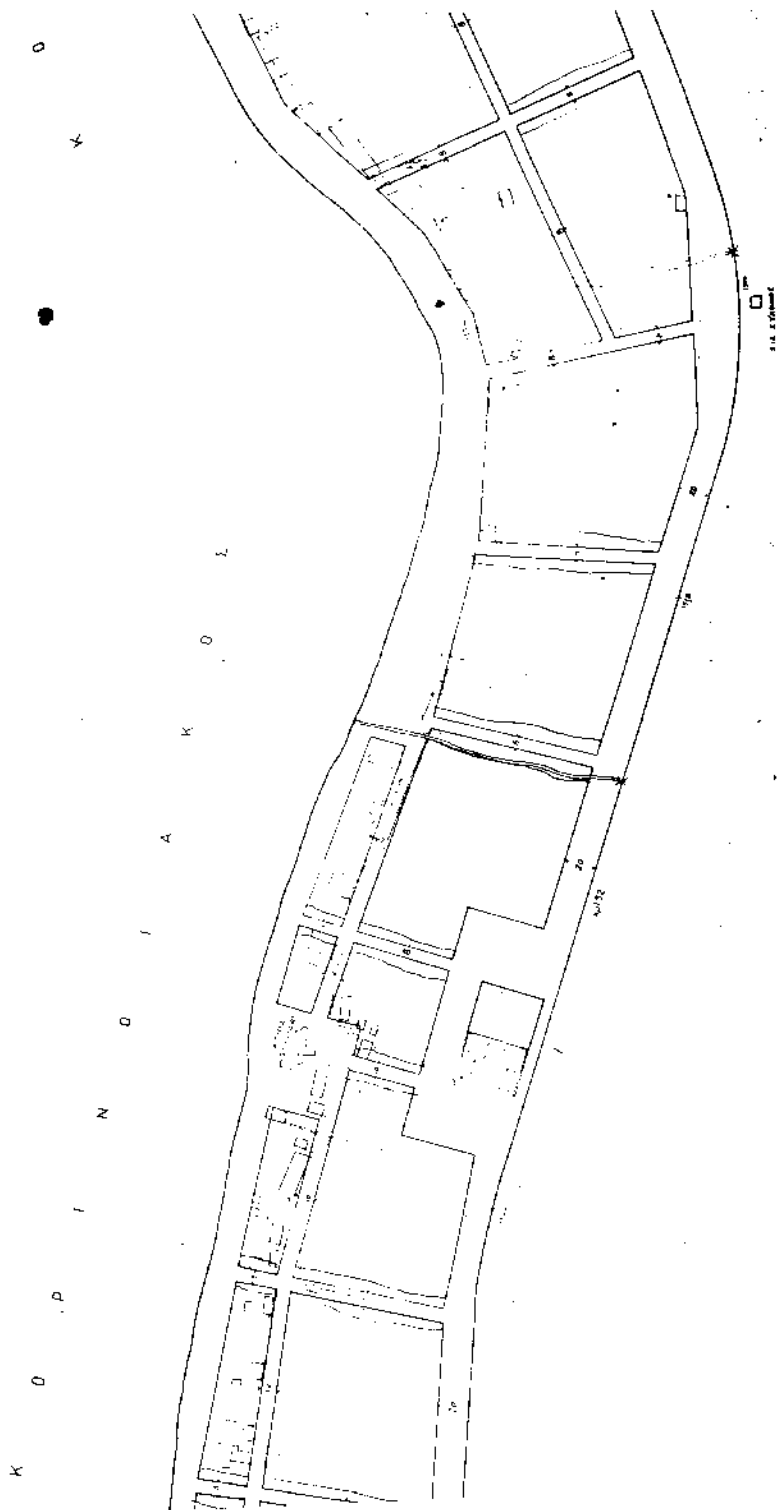
Η απόφαση αυτή να δημοσιευθεί στην Εφημερίδα της Κυβερνήσεως.

Ξυλόκαστρο, 24 Οκτωβρίου 1995.

Ο Νομάρχης  
ΑΓΓΕΛΟΣ ΜΑΝΩΛΑΚΗΣ

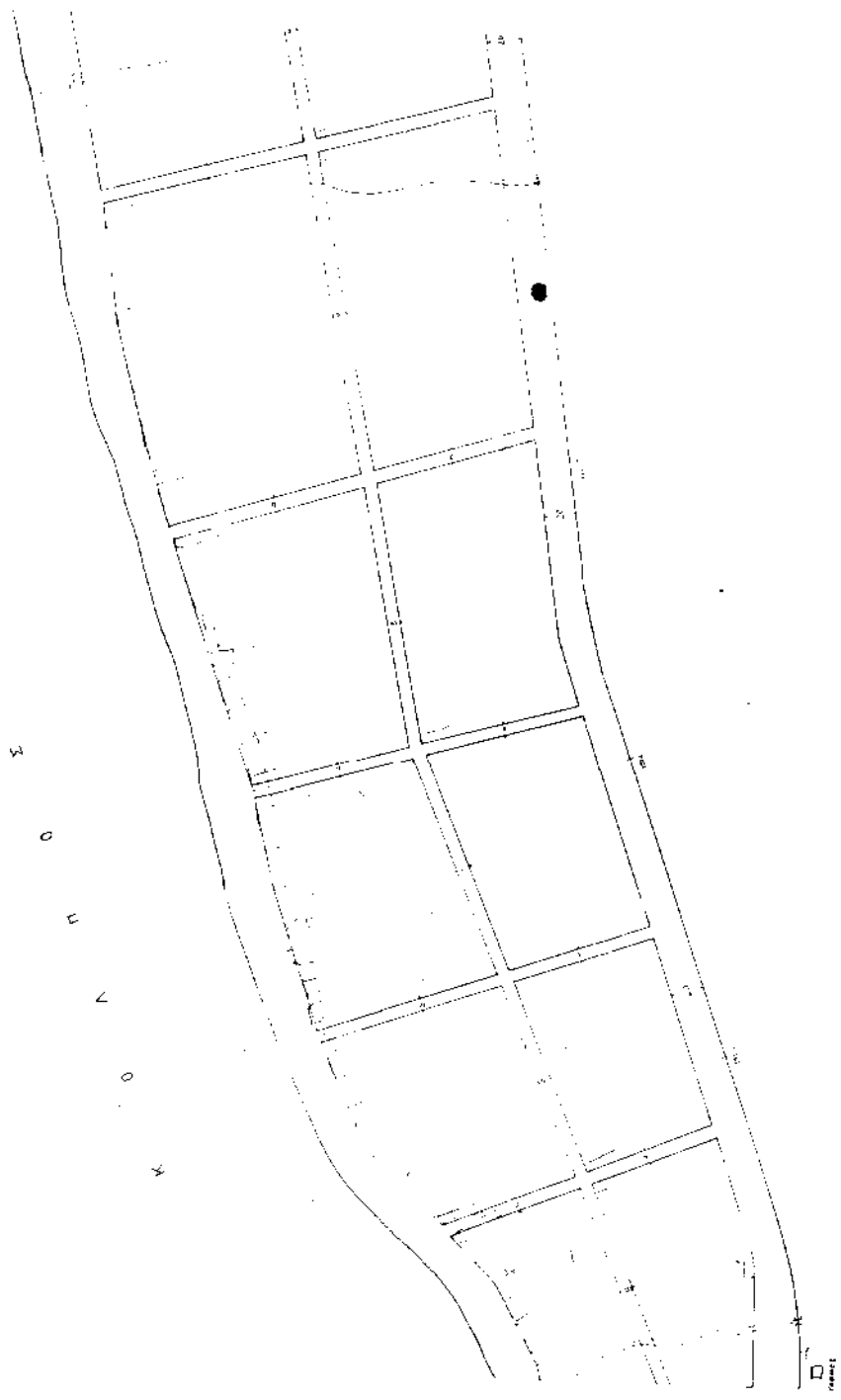
ΑΥΓΙΑ (ΚΟΡΙΝΘΙΑΣ) 1:2000





ΕΠΙΣΤ. 101  
Τ.Υ.Σ. 7  
ΕΠΙΣΤ. 101  
Τ.Υ.Σ. 7

ΕΠΙΣΤ. 101  
Τ.Υ.Σ. 7  
ΕΠΙΣΤ. 101  
Τ.Υ.Σ. 7

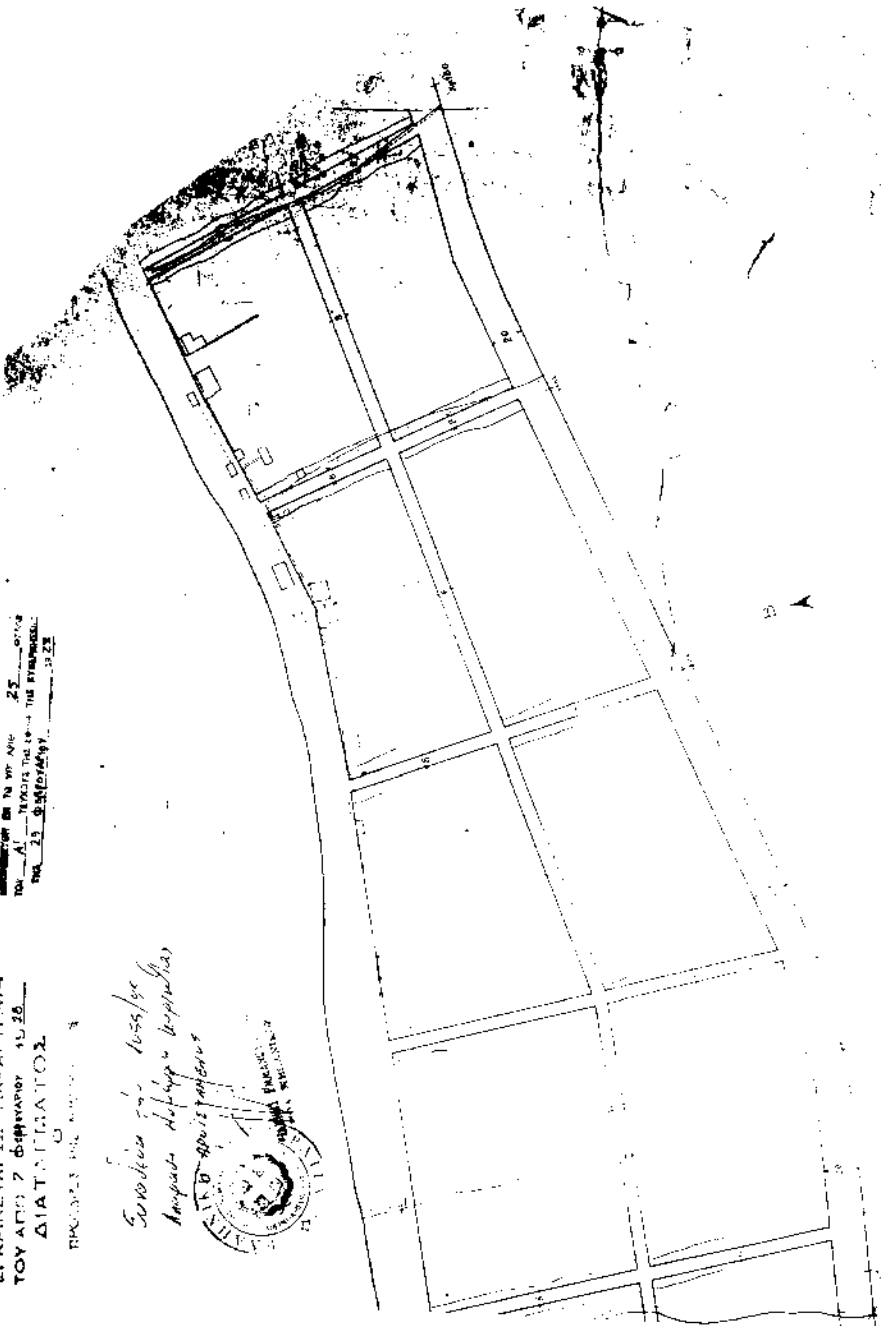


ΕΓΚΡΙΝΕΤΑΙ ΟΙ ΣΧΕΔΙΑΣΜΟΙ  
ΤΟΥ ΑΡΘΡΟΥ 7 ΤΗΣ ΠΡΑΞΕΩΣ ΤΗΣ 15.10.  
ΔΙΑΤΑΓΜΑΤΟΣ  
ΠΡΟΣΦΕΡΕΤΟ

*Συνολικά 700,000/μ<sup>2</sup>  
Αρτοποιία Αλεψάνδρου & Βασιλείου*



ΠΡΟΣΦΕΡΕΤΟ ΤΗ 25  
ΤΗ 25 ΤΕΤΑΡΤΗ ΤΗΣ 25  
ΤΗΣ 25 ΤΕΤΑΡΤΗ ΤΗΣ 25



Αριθ. οικ. 3314

Καθορισμός ελαχίστου πλάτους νέων δρόμων στην Κοινότητα Βραχατίου Νομού Κορινθίας.

## Ο ΝΟΜΑΡΧΗΣ ΚΟΡΙΝΘΙΑΣ

Έχοντας υπόψη:

1. Τις διατάξεις του από 25.4.1989 Π.Δ./τος «Τροποποίηση του από 24.4.1985 Π.Δ./τος «Τρόπος καθορισμού ορίων οικισμών της χώρας μέχρι 2.000 κατοίκους κατηγορίες αυτών και καθορισμός όρων και περιορισμών δόμησής τους» (ΦΕΚ 181/τ.Δ') (ΦΕΚ 293/τ.Δ'/16.5.1989) και ειδικότερα το άρθρο 1 παρ. 3.

2. Την αριθ. 95/1993 απόφαση του Κοινοτικού Συμβουλίου Βραχατίου.

3. Την αριθ. 3/1995 γνωμοδότηση του Συμβουλίου Χωροταξίας, Οικισμού και Περιβάλλοντος Ν. Κορινθίας, αποφασίζουμε:

## Άρθρο 1

Οικόπεδα που βρίσκονται εντός των ορίων του Οικισμού Βραχατίου (Ν. Κορινθίας), που έχουν εγκριθεί με την αριθ.

(3) 8010/8.11.1988 απόφαση του Νομάρχη Κορινθίας «Καθορισμός ορίων και όρων δόμησης στον οικισμό Βραχατίου του Νομού Κορινθίας» (ΦΕΚ 827/τ.Δ'/16.11.1988) και στερούνται προσώπου, προκειμένου να οικοδομηθούν πρέπει να έχουν πρόσωπο σε δρόμο πλάτους έξι (6) μέτρων τουλάχιστον.

## Άρθρο 2

Από τις διατάξεις αυτής της απόφασης δεν προκαλείται δαπάνη σε βάρος του προϋπολογισμού της Κοινότητας Βραχατίου (σχετικό έγγραφο αρ. 1026/1995 της Κοινότητας).

## Άρθρο 3

Η ισχύς της απόφασης αυτής αρχίζει από τη δημοσίευσή της στην Εφημερίδα της Κυβερνήσεως.

Η απόφαση αυτή να δημοσιευθεί στην Εφημερίδα της Κυβερνήσεως.

Ο Νομάρχης

ΑΓΓΕΛΟΣ ΜΑΝΩΛΑΚΗΣ