

# ΕΦΗΜΕΡΙΣ ΤΗΣ ΚΥΒΕΡΝΗΣΕΩΣ

## ΤΟΥ ΒΑΣΙΛΕΙΟΥ ΤΗΣ ΕΛΛΑΔΟΣ

ΕΝ ΑΘΗΝΑΙΣ  
ΤΗ. 22 ΑΠΡΙΛΙΟΥ 1970

ΤΕΥΧΟΣ ΤΕΤΑΡΤΟΝ

ΑΡΙΘΜΟΣ ΦΥΛΛΟΥ  
84

### ΠΕΡΙΕΧΟΜΕΝΑ

#### ΑΠΑΛΛΟΤΡΙΩΣΕΙΣ ΑΝΑΚΟΙΝΩΣΕΙΣ

Περὶ εἰδοποιήσεως τῆς γενομένης παρακαταθέσεως ἀποζημιώσεως ἀναγκαστικῆς ἀπαλλοτριώσεως εἰς «ΦΑΝΑΡΙΟΝ» Κομοτηνῆς. .... 1

#### ΠΟΛΕΟΔΟΜΙΑ ΑΠΟΦΑΣΕΙΣ

Περὶ ἐγκρίσεως ἐπεκτάσεως τοῦ ρυμοτομικοῦ σχεδίου Φερρῶν Νομοῦ Ἐβρου. .... 2  
Περὶ τροποποιήσεως τοῦ σχεδίου πόλεως Κοινότητος Ζευγολατιοῦ παρὰ τὰς ἰδιοκτησίας Π. Δασκαλοπούλου—Α. Ἀγγελοπούλου καὶ Πλατείας, Νομοῦ Κορινθίας. .... 3  
Περὶ ἐπικυρώσεως ἐκθέσεως καθορισμοῦ ὁρίων αἰγιαλοῦ καὶ παραλίας εἰς νῆσον Ὑδρα, πρὸ τῆς ἰδιοκτησίας Σ. ΒΕΤΙΜΗ. .... 4  
Περὶ ἐπικυρώσεως ἐκθέσεως καθορισμοῦ ὁρίων αἰγιαλοῦ καὶ παραλίας εἰς περιοχὴν Παλουκίων Σαλαμίνας. ... 5

#### ΑΠΑΛΛΟΤΡΙΩΣΕΙΣ ΑΝΑΚΟΙΝΩΣΕΙΣ

Ἀριθ. 30260 (1)

Περὶ εἰδοποιήσεως τῆς γενομένης παρακαταθέσεως ἀποζημιώσεως ἐξ ἀναγκαστικῆς ἀπαλλοτριώσεως εἰς «ΦΑΝΑΡΙΟΝ» Κομοτηνῆς.

#### ΕΛΛΗΝΙΚΟΣ ΟΡΓΑΝΙΣΜΟΣ ΤΟΥΡΙΣΜΟΥ

Ἐχοντες ὑπ' ὄψιν:

1) Τὰς διατάξεις τοῦ Α.Ν. 1731)1939 «περὶ ἀναγκαστικῶν ἀπαλλοτριώσεων», ὡς οὗτος ἐκωδικοποιήθη διὰ τοῦ ἀπὸ 29.4.1953 Β.Δ. καὶ τροποποιήθη διὰ τοῦ Ν.Δ. 3979)1959 καὶ Α.Ν. 162)1967 καὶ 181)1969.

2) Τὰς διατάξεις τοῦ Α.Ν. 1169)1938 ἐν συνδυασμῷ πρὸς τὴν παρ. 3 τοῦ ἀρθροῦ 28 τοῦ Ν. 3430)1955, ἀνακοινούμεν:

1) Φέρομεν εἰς γνῶσιν παντὸς ἔχοντος ἔννομον συμφέρον ὅτι ἡ διὰ τῆς ὑπ' ἀριθ. 25)1970 ἀποφάσεως τοῦ Μονομελούς Πρωτοδικείου Ροδόπης καθορισθεῖσα προσωρινὴ ἀποζημιώσις τῆς ἀπαλλοτριωθείσης δυνάμει τῆς ὑπ' ἀριθ. Α. 2392)704) 26.1.1970 (ΦΕΚ)Δ' 3.2.1970 κοινῆς ἀποφάσεως τῶν Ὑπουργῶν Συντονισμοῦ καὶ Οἰκονομικῶν ἐδαφικῆς ἐκτάσεως εἰς περιοχὴν «ΦΑΝΑΡΙΟΝ» Κομοτηνῆς, ἀνέρχεται εἰς τὸ ποσὸν τῶν δύο ἑκατομμυρίων ὀκτακοσίων ἐξήκοντα ὀκτῶ χιλιάδων διακοσίων ἐνενηκοντα ἑπτὰ δραχμῶν (2.868.297).

2) Τὸ ποσὸν τοῦτο παρακατετέθη ὑπὸ τοῦ Ἑλληνικοῦ Ὁργανισμοῦ Τουρισμοῦ εἰς τὸ Ταμεῖον Παρακαταθηκῶν καὶ Δα-

νείων, ὑπὲρ τῶν ἀναγνωρισθῶσόντων δικαιούχων, ἐκδοθέντος τοῦ ὑπ' ἀριθ. 219485)9.4.1970 γραμματίου συστάσεως παρακαταθήκης.

Τὸ ἀνωτέρω ποσὸν εἶναι ἀποδοτέον κατὰ τὰ νόμιμα.

Ἡ παρούσα δημοσιευθῆτω διὰ τῆς Ἐφημερίδος τῆς Κυβερνήσεως.

Ἐν Ἀθήναις τῇ 14 Ἀπριλίου 1970

Ὁ Γενικὸς Γραμματεὺς  
ΜΙΧΑΗΛ ΜΠΑΛΟΠΟΥΛΟΣ

#### ΠΟΛΕΟΔΟΜΙΑ ΑΠΟΦΑΣΕΙΣ

Ἀριθ. 10288

(2)

Περὶ ἐγκρίσεως ἐπεκτάσεως τοῦ ρυμοτομικοῦ σχεδίου Φερρῶν Νομοῦ Ἐβρου.

#### Ο ΝΟΜΑΡΧΗΣ ΕΒΡΟΥ

Ἐχοντες ὑπ' ὄψιν:

1. Τὰς διατάξεις τοῦ ἀπὸ 17 Ἰουλίου 1923 Ν.Δ. «περὶ σχεδίων πόλεων κλπ.».

2. Τὸν Α.Ν. 314)1968 «περὶ παροχῆς εἰς τὸν Ὑπουργὸν Βορείου Ἑλλάδος καὶ τοὺς Νομάρχας, ἀρμοδιότητος ἐπὶ θεμάτων ἐγκρίσεως, ἐπεκτάσεως ἢ τροποποιήσεως σχεδίων πόλεων καὶ κωμῶν».

3. Τὸ ἐγκριθέν ρυμοτομικὸν σχέδιον κωμοπόλεως Φερρῶν, διὰ τὸ ἀπὸ 14.9.1963 Β.Δ. (ΦΕΚ 63, τεύχος Δ').

4. Τὸ ἄρθρον 1 τοῦ Α.Ν. 314)1968, δι' ὃ παρέχεται εἰς τοὺς Νομάρχας, εἰς οἰκισμοὺς μέχρι 5.000 κατοίκων, ἡ ἀρμοδιότης ἐγκρίσεως, ἐπεκτάσεως, τροποποιήσεως κλπ.

5. Τὴν ὑπ' ἀριθ. 114)30.12.1969 ἀπόφασιν τοῦ Κοινοτικοῦ Συμβουλίου Φερρῶν, περὶ ἐπεκτάσεως τοῦ ρυμοτομικοῦ σχεδίου Φερρῶν διὰ τὴν στέγασιν ἀστέγων κατοίκων τοῦ Οἰκισμοῦ Φερρῶν, δεδομένου ὅτι, παρὰ τῆς Διευθύνσεως Γεωργίας, θὰ χορηγηθοῦν οἰκόπεδα εἰς ἀκτήμονας ἀστέγους εἰς τὸ βορειοδυτικὸν τμήμα τῆς κωμοπόλεως.

6. Τὴν ὑπ' ἀριθ. 62)1970 γνωμοδότησιν τοῦ Περιφερειακοῦ Συμβουλίου Δημοσίων Ἔργων (Τμήμα Ν. Ἐβρου) μετὰ τῶν θεωρημένων σχεδίων ἀπὸ 4.12.1969 παρὰ τοῦ Διευθυντοῦ Τεχνικῶν Ὑπηρεσιῶν Ν. Ἐβρου, ἀποφασίζομεν:

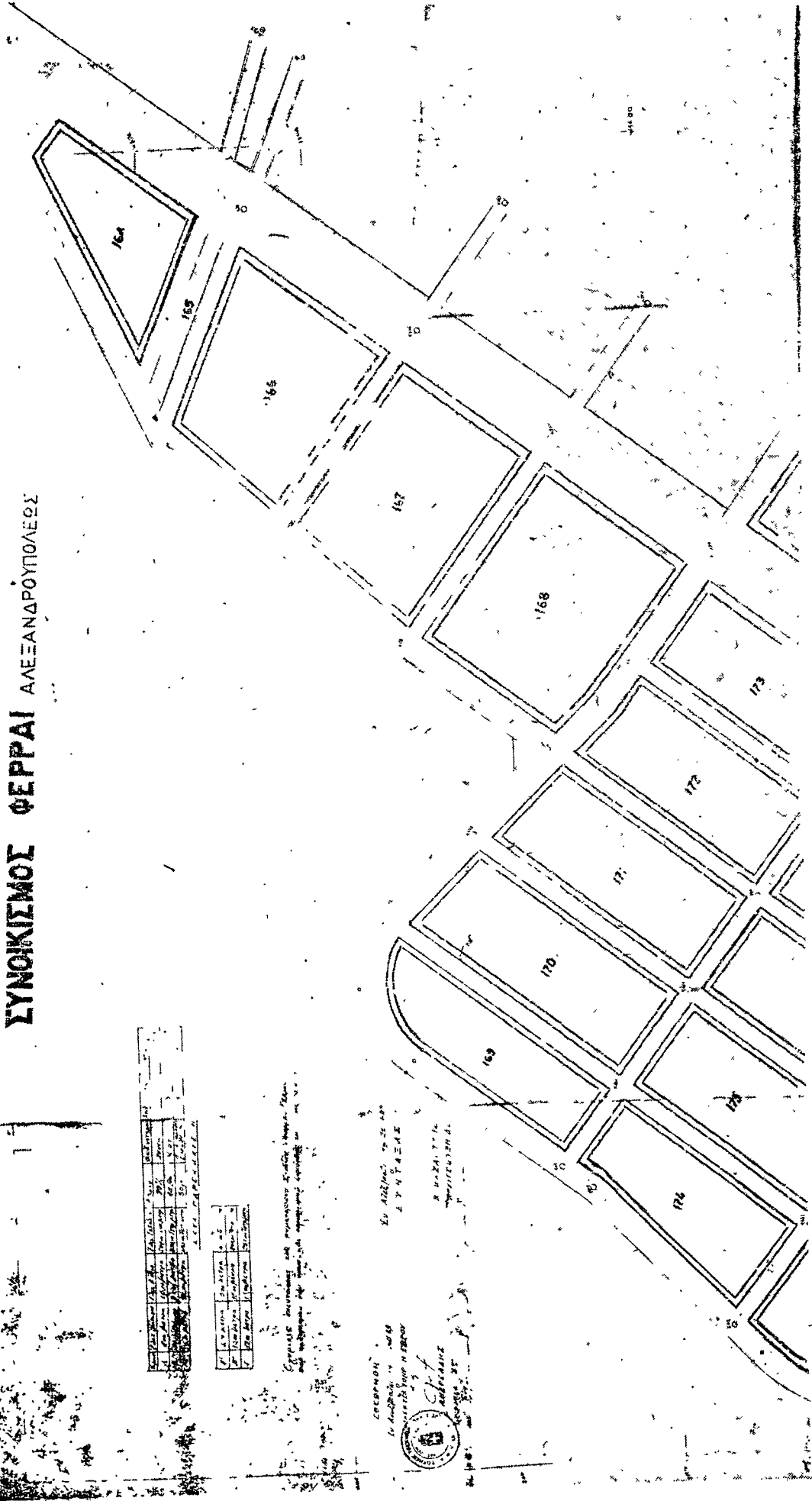
Ἐγκρίνομεν τὴν ἐπέκτασιν τοῦ ρυμοτομικοῦ σχεδίου Φερρῶν, εἰς τὸ βορειοδυτικὸν τμήμα καὶ μὲ ἰσχύοντα δροῦς δομῆσεως τοῦ Γ' τομῆως.

Ἡ παρούσα δημοσιευθῆτω διὰ τῆς Ἐφημερίδος τῆς Κυβερνήσεως.

Ἐν Ἀλεξανδρουπόλει τῇ 24 Μαρτίου 1970

Ὁ Νομάρχης  
Ι. ΣΑΜΠΑΤΑΚΑΚΗΣ

ΣΥΝΟΙΚΙΣΜΟΣ ΦΕΡΡΑΙ ΑΛΕΞΑΝΔΡΟΥΠΟΛΕΩΣ



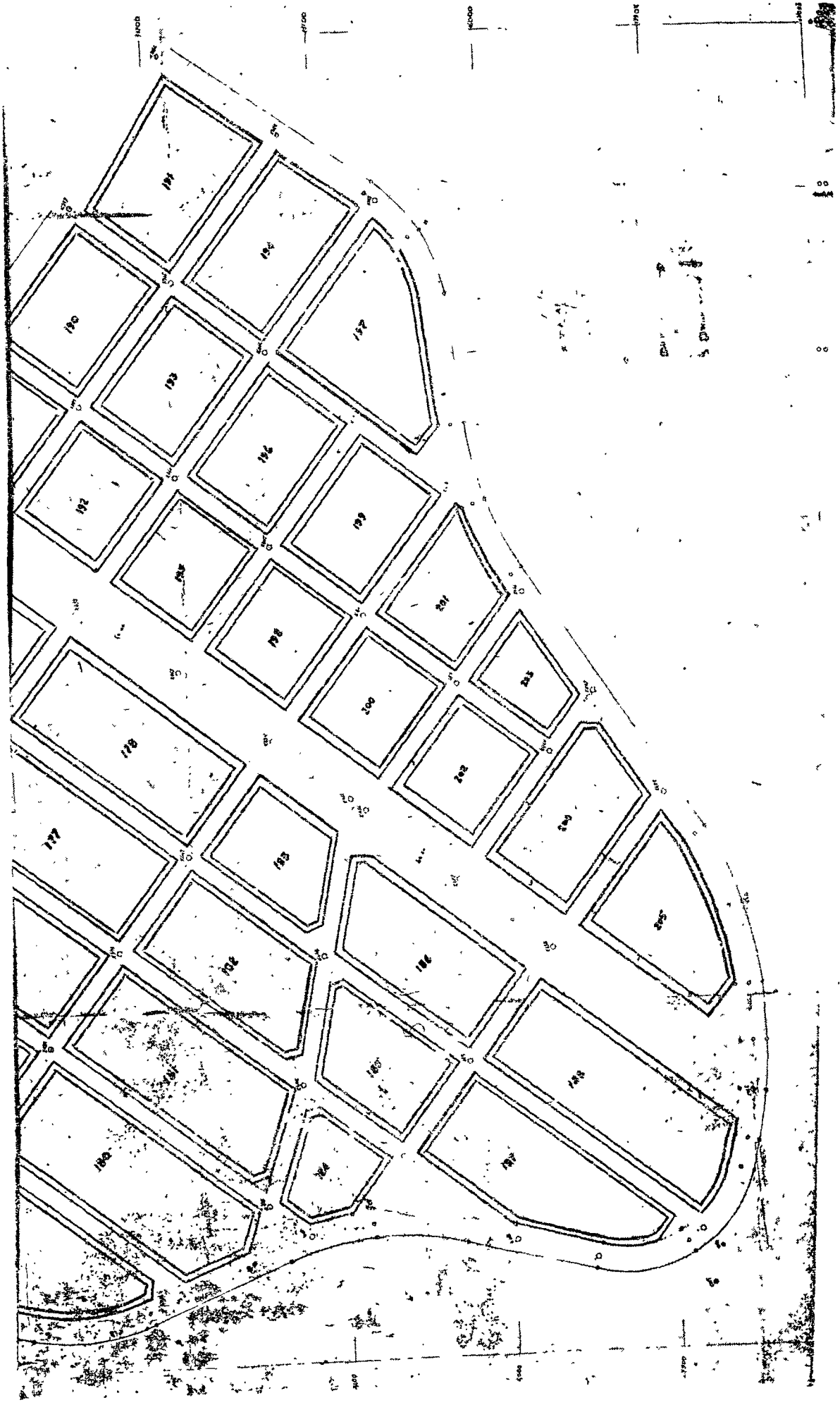
Α/Α	ΕΠΩΝΥΜΟΝ	ΑΔΤΑ	ΕΠΙΧΕΙΡΗΣΙΑΚΟ	ΕΠΙΧΕΙΡΗΣΙΑΚΟ	ΕΠΙΧΕΙΡΗΣΙΑΚΟ
1	...	...	...	...	...
2	...	...	...	...	...
3	...	...	...	...	...
4	...	...	...	...	...
5	...	...	...	...	...
6	...	...	...	...	...
7	...	...	...	...	...
8	...	...	...	...	...
9	...	...	...	...	...
10	...	...	...	...	...

Α/Α	ΕΠΩΝΥΜΟΝ	ΑΔΤΑ	ΕΠΙΧΕΙΡΗΣΙΑΚΟ
1	...	...	...
2	...	...	...
3	...	...	...

ΕΓΓΡΑΦΗ ΔΙΑΚΟΙΝΩΣΕΩΣ ΚΑΙ ΠΡΟΚΑΤΑΡΑΚΤΙΚΩΝ ΣΥΜΒΑΣΕΩΝ ΠΡΟΧΕΙΡΟΤΗΡΗΣΗΣ ΤΩΝ ΕΡΓΩΝ ΚΑΤΑΣΤΑΣΗΣ ΚΑΙ ΚΑΤΑΣΤΡΟΦΗΣ ΤΩΝ ΚΤΙΣΙΩΝ ΤΗΣ ΟΙΚΙΑΣ ΤΗΣ ΑΝΤΙΣΤΟΙΧΗΣ ΠΡΟΚΑΤΑΡΑΚΤΙΚΗΣ ΣΥΜΒΑΣΗΣ...

ΣΤΕΦΑΝΟΣ  
 ΔΙΕΥΘΥΝΤΗΣ  
 Δ.Υ.Α.Τ.Α.Σ.  
 ΑΛΕΞΑΝΔΡΟΥΠΟΛΙΣ





'Αριθ. 2324

(3)

Περὶ τροποποιήσεως τοῦ σχεδίου πόλεως Κοινότητος Ζευγολατιοῦ παρὰ τὰς ἰδιοκτησίας Π. Δασκαλοπούλου—Α. Ἀγγελοπούλου καὶ πλατείας.

## Ο ΝΟΜΑΡΧΗΣ ΚΟΡΙΝΘΙΑΣ

Ἐχοντες ὑπ' ὄψει:

1) Τὰς διατάξεις τοῦ ἀπὸ 17 Ἰουλίου 1923 Π. Δ)τος «περὶ σχεδίων πόλεων κλπ.», ὡς καὶ τὰς τοιαύτας τοῦ Κεφαλαίου Π τοῦ ἀπὸ 3.11.29 Δ)τος «περὶ Γ.Ο.Κ. τοῦ Κράτους» διατηρηθέντος ἐν ἰσχύϊ διὰ τῶν διατάξεων τῆς παρ. 5 τοῦ ἄρθρου 81 τοῦ ἀπὸ 9.8.1955 Β.Δ. «περὶ Γ.Ο.Κ.».

2) Τὰς διατάξεις τοῦ ὑπ' ἀριθ. 314)6.3.68 (ΦΕΚ 47Α) 9.3.68 Α.Ν. «περὶ παραχῆς εἰς τὸν Ὑπουργὸν Βορείου Ἑλλάδος καὶ τοὺς Νομάρχας ἀρμοδιότητος ἐπὶ θεμάτων ἐγκρίσεως ἐπεκτάσεως ἢ τροποποιήσεως σχεδίων πόλεων καὶ κωμῶν».

3) Τὸ ἀπὸ 5.8.32 Δ)γμα δι' οὗ ἐνεκρίθη τὸ ρυμοτομικὸν σχέδιον τῆς Κοινότητος Ζευγολατιοῦ.

Ἰδόντες:

1) Τὴν ὑπ' ἀριθ. 8)57)20.5.69 ἀπόφασιν τοῦ Κοινοτικοῦ Συμβουλίου Ζευγολατιοῦ.

2) Τὴν ὑπ' ἀριθ. 9005)10.11.69 εἰσήγησιν τοῦ Δ)ντοῦ ΤΥΝ Κορινθίας.

3) Τὴν ὑπ' ἀριθ. 16)25.11.1969 γνωμοδότησιν τοῦ Περιφερειακοῦ Συμβουλίου Δημ. Ἔργων, τμήματος Ν. Κορινθίας, ἀποφασίζομεν:

Ἐγκρίνομεν τὴν τροποποίησιν τοῦ ρυμοτομικοῦ σχεδίου τῆς Κοινότητος Ζευγολατιοῦ παρὰ τὰς ἀνωτέρω ἰδιοκτησίας, ὡς αὕτη ἐμφαίνεται ἐν τῷ, ἀπὸ Νοεμβρίου 1969, τοπογραφικῷ διαγράμματι, συνταχθέντι ὑπὸ τῆς Τοπογράφου Μηχανικοῦ Πηνελόπης Μπασιάκου, ἐπὶ τῷ λόγῳ ὅτι διὰ τῆς προτεινομένης τροποποιήσεως καταλαμβάνεται μόνον ἀχρησιμοποίητος χώρος, ἀποκοπτομένης ἀσκόπου γωνίας τῶν οἰκοδομικῶν γραμμῶν μὲ ἀντίστοιχον εὐθυγράμμισιν τῆς ὑπαρχούσης ὁδοῦ καὶ διευκλυνσιν τῆς κυκλοφορίας καὶ ἀποδίδεται εἰς τὴν ὑπάρχουσαν πλατείαν τμῆμα ἀχρησιμοποίητου μέχρι τοῦδε χώρου.

Ἡ παρούσα δημοσιευθῆτω διὰ τῆς Ἐφημερίδος τῆς Κυβερνήσεως.

Ἐν Κορίνθῳ τῇ 14 Φεβρουαρίου, 1970

Ὁ Νομάρχης  
ΙΩ. ΠΩΛΙΟΥΔΑΚΗΣ



Αριθ. 8507

(4)

Περὶ ἐπικυρώσεως ἐκθέσεως καθορισμοῦ ὁρίων αἰγιαλοῦ καὶ παραλίας εἰς νῆσον Ὑδρα, πρὸ τῆς ἰδιοκτησίας Σ. ΒΕΤΙΜΗ.

Ο ΝΟΜΑΡΧΗΣ ΠΕΙΡΑΙΩΣ

Ἐχόντες ὑπ' ὄψιν:

1) Τὰς διατάξεις τοῦ ἄρθρου 5 τοῦ Α.Ν. 263)1968 «περὶ τροποποιήσεως καὶ συμπληρώσεως τῶν διατάξεων, περὶ δημοσίων κτημάτων».

2) Τὰς διατάξεις τῶν ἄρθρων 2 καὶ 3 τοῦ Α.Ν. 2344) 1940 «περὶ αἰγιαλοῦ καὶ παραλίας» καὶ

3) Τὴν ὑπ' ἀριθ. 10031)41)70 σύμφωνον γνωμοδότησιν τοῦ Ἀρχηγείου Ναυτικοῦ τοῦ Ὑπουργείου Ἐθνικῆς Ἀμύνης, ἀποφασίζομεν:

Ἐπικυροῦμεν τὴν ἀπὸ 19.9.1969 ἐκθεσιν τῆς κατὰ τὸ ἄρθρον 5 τοῦ Α.Ν. 263)1968 Ἐπιτροπῆς καθορισμοῦ ὁρίων αἰγιαλοῦ καὶ παραλίας, εἰς νῆσον Ὑδρα, πρὸ τῆς ἰδιοκτησίας Σ. ΒΕΤΙΜΗ, ὡς καὶ τὸ συνοδευόν τὴν ἐκθεσιν ταύτην διάγραμμα.

Ἡ παρούσα δημοσιευθῆτω διὰ τῆς Ἐφημερίδος τῆς Κυβερνήσεως.

Ἐν Πειραιεὶ τῇ 21 Μαρτίου 1970

Ὁ Νομάρχης

ΣΤΥΛ. ΔΕΡΜΙΤΖΑΚΗΣ

ΕΚΘΕΣΙΣ

Ἐπιτροπῆς καθορισμοῦ τῶν ὁρίων τοῦ αἰγιαλοῦ καὶ παραλίας.

Ἐν Ἀθήναις σήμερον τὴν 19.9.1969 ἡ Ἐπιτροπὴ καθορισμοῦ τῶν ὁρίων τοῦ αἰγιαλοῦ καὶ τῆς παραλίας, ἀποτελουμένη ὡς ὁ Α.Ν. 263)22.1.1968 ὀρίζει, ἐκ τῶν:

α) Πλωτάρχου Μ. Σταυριανᾶκη Β.Ν., Ὑποδιευθυντοῦ τῆς Ὑδρογραφικῆς Ὑπηρεσίας Β.Ν.

β) Ι. Παπαναστασίου, Νομομηχανικοῦ, νομίμου ἀναπληρωτοῦ Διευθυντοῦ Τεχνικῶν Ὑπηρεσιῶν Νομοῦ Πειραιῶς.

γ) Γερ. Παγουλάτου, Οἰκονομικοῦ Ἐφόρου Ὑδρας - Τροϊζηνίας, ἐκτελέσασα αὐτοψίαν διὰ καθορισμὸν τῆς ὀριογραμμῆς τοῦ αἰγιαλοῦ καὶ παραλίας εἰς περιοχὴν νήσου Ὑδρας Νομοῦ Πειραιῶς καὶ λαβοῦσα ὑπ' ὄψιν:

α) Τὸ ὑπ' ἀριθ. πρωτ. 35415 ἔγγραφον τοῦ Ὑπουργείου Οἰκονομικῶν, ἀπὸ 1.12.1967.

β) Τὸ διάγραμμα τῆς ἐν λόγω θέσεως χορηγηθῆν εἰς 4-πλοῦν.

γ) Τὰς διατάξεις τοῦ Α.Ν. 1540)1938 ὡς ἐτροποποιήθη ὑπὸ τοῦ Α.Ν. 2344)1940 καὶ τοῦ Α.Ν. 263)22.1.1968, καθ' ἃς ὁ καθορισμὸς τῆς ὀριογραμμῆς τοῦ αἰγιαλοῦ καὶ παραλίας γίνεται ἐπὶ τοπογραφικοῦ καὶ ὑψομετρικοῦ διαγράμματος, χαρασσομένης ἐπ' αὐτοῦ ἐρυθρᾶς γραμμῆς διὰ τὴν ὀριογραμμὴν τοῦ αἰγιαλοῦ καὶ εἰς περίπτωσιν καθ' ἣν ἕνεκα προσχώσεων ἢ ἄλλης αἰτίας εἶναι ἐμφανὲς ὅτι καθ' ὅν χρόνον ἐνεργεῖται ὁ καθορισμὸς ὁ αἰγιαλὸς εἶναι διάφορος τοῦ ἐν τῷ παρελθόντι τοιοῦτου κλπ., δύναται νὰ καθορισθῇ ἡ παλαιὰ θέσις τοῦ αἰγιαλοῦ, ἡ ὑφισταμένη μέχρι τοῦ 1884, ἐὰν δὲν ὑφίσταται τοιαύτη. Ἐπίσης τὴν γνωμ. 64)1959 καὶ τὴν γνωμ. 630)1964 τοῦ Νομικοῦ Συμβουλίου τοῦ Κράτους.

δ) Τὰ ἐκ τῆς ἐνεργηθείσης τὴν 15.11.1969 αὐτοψίας προκύψαντα στοιχεῖα, ἀποφασίζει:

Καθορίζει ἐπὶ τοῦ ἐν λόγω διαγράμματος:

α) Διὰ ἐρυθρᾶς συνεχοῦς γραμμῆς τὴν ὀριογραμμὴν τοῦ αἰγιαλοῦ.

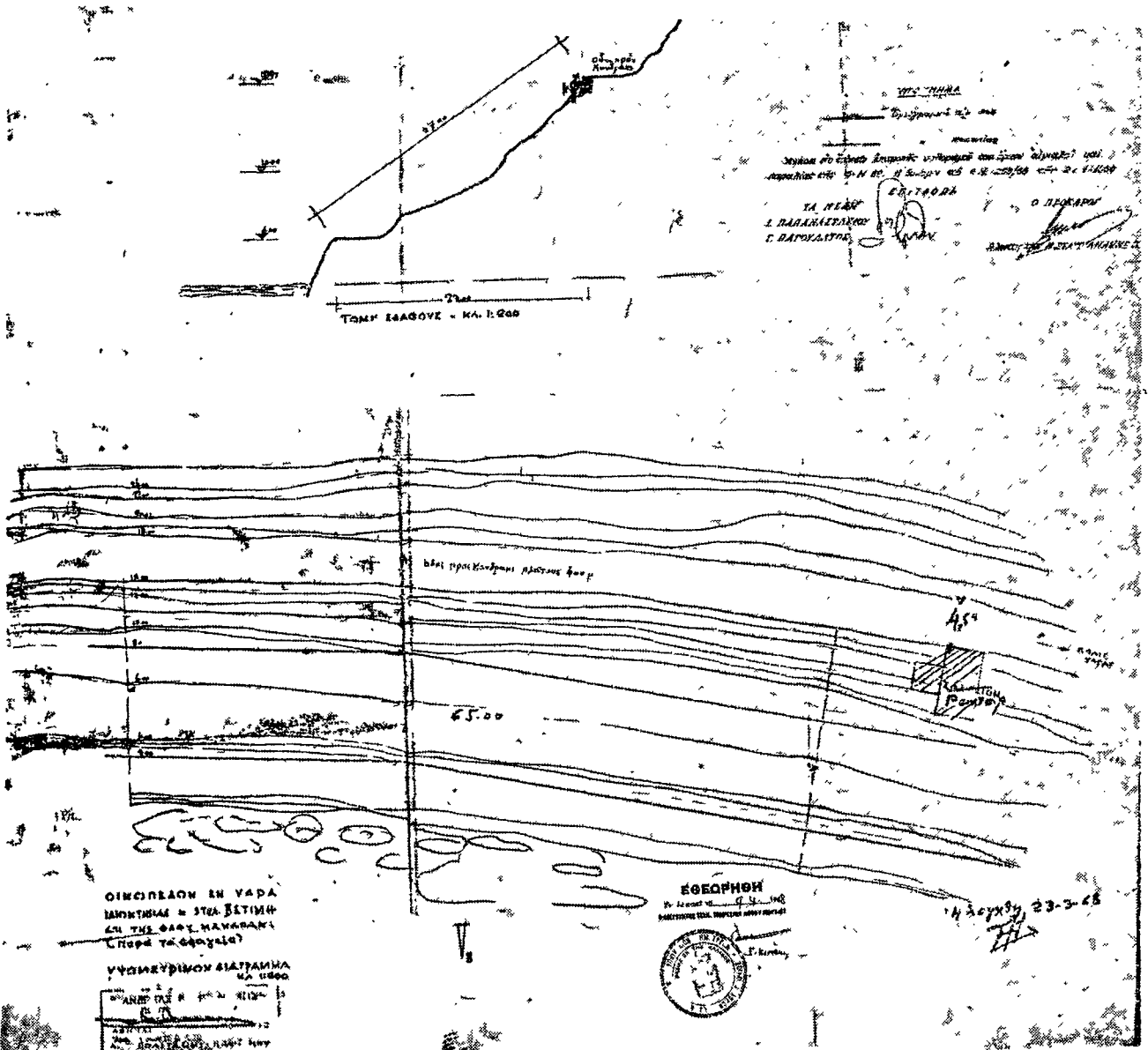
β) Διὰ κιτρίνης συνεχοῦς γραμμῆς τὴν ὀριογραμμὴν τῆς παραλίας.

Ὁ Πρόεδρος

Πλωτάρχης Μ. ΣΤΑΥΡΙΑΝΑΚΗΣ Β.Ν.

Τὰ Μέλη

Ι. ΠΑΠΑΝΑΣΤΑΣΙΟΥ, ΓΕΡ. ΠΑΓΟΥΛΑΤΟΣ



Αριθ. 6071

(5)

Περί επικυρώσεως εκθέσεως καθορισμού όριων αΐγιαλου και παραλίας εις περιοχὴν Παλουκίων Σαλαμίνος.

## Ο ΝΟΜΑΡΧΗΣ ΠΕΙΡΑΙΩΣ

Ἐχοντες ὑπ' ὄψιν:

1) Τὰς διατάξεις τοῦ ἄρθρου 5 τοῦ Α.Ν. 263)1968 (περὶ τροποποιήσεως καὶ συμπληρώσεως τῶν διατάξεων, περὶ δημοσίων κτημάτων).

2) Τὰς διατάξεις τῶν ἄρθρων 2 καὶ 3 τοῦ Α.Ν. 2344) 1940 «περὶ αΐγιαλου καὶ παραλίας» καὶ

3) Τὴν ὑπ' ἀριθ. 10478)608)68 σύμφωνον γνωμοδότησιν τοῦ Ἀρχηγείου Ναυτικοῦ τοῦ Ὑπουργείου Ἐθνικῆς Ἀμύνης, ἀποφασίζομεν:

Ἐπικυροῦμεν τὴν ἀπὸ 23.10.1969 ἔκθεσιν τῆς κατὰ τὸ ἄρθρον 5 τοῦ Α.Ν. 263)1968 Ἐπιτροπῆς καθορισμοῦ όριων αΐγιαλου καὶ παραλίας εις περιοχὴν Παλουκίων Σαλαμίνος, ὡς καὶ τὸ συνοδεῦον τὴν ἔκθεσιν ταύτην διάγραμμα.

Ἡ παροῦσα δημοσιευθῆτω διὰ τῆς Ἐφημερίδος τῆς Κυβερνήσεως.

Ἐν Πειραιεὶ τῇ 2 Μαρτίου 1970

Ὁ Νομάρχης  
ΣΤΥΛ. ΔΕΡΜΙΤΖΑΚΗΣ

## ΕΚΘΕΣΙΣ

Ἐπιτροπῆς καθορισμοῦ τῶν όριων αΐγιαλου καὶ παραλίας.

Ἐν Ἀθήναις σήμερον τὴν 23.10.1969, ἡ Ἐπιτροπὴ καθορισμοῦ τῶν όριων τοῦ αΐγιαλου καὶ τῆς παραλίας, ἀποτελουμένη ὡς ὁ Α.Ν. 263)22.1.1968, ὀρίζει ἐκ τῶν:

1) Πλωτάρχου Μ. Σταυριανᾶκη Β.Ν., Ὑποδιευθυντοῦ τῆς Ὑδρογραφικῆς Ὑπηρεσίας Β.Ν.

2) Ι. Παπαναστασίου, Νομομηχανικοῦ, νομίμου ἀναπληρωτοῦ Διευθυντοῦ Τεχνικῶν Ὑπηρεσιῶν Νομοῦ Πειραιῶς.

3) Νικολ. Διώλη, Οἰκονομικοῦ Ἐφόρου Παλουκίων Σαλαμίνος, ἐκτελέσασα αὐτοψίαν διὰ τὸν καθορισμὸν τῆς ὀριογραμμῆς τοῦ αΐγιαλου καὶ παραλίας εις περιοχὴν Παλουκίων Σαλαμίνος Νομοῦ Πειραιῶς καὶ λαβοῦσα ὑπ' ὄψιν:

α) Τὸ ὑπ' ἀριθ. πρωτ. 14259)9.5.1969 ἔγγραφο τῆς Νομαρχίας Πειραιῶς.

β) Τὸ διάγραμμα τῆς ἐν λόγῳ θέσεως, χορηγηθὲν εις Ἱπλοῦν.

γ) Τὰς διατάξεις τοῦ Α.Ν. 2344)1940 ὡς ἐτροποποιήθη ὑπὸ τοῦ Α.Ν. 263)22.1.1968, καθ' ἃς ὁ καθορισμὸς τῆς ὀριογραμμῆς τοῦ αΐγιαλου καὶ τῆς παραλίας γίνεται ἐπὶ τοπογραφικοῦ καὶ ὑψομετρικοῦ διαγράμματος, χαρρασομένης ἐπ' αὐτοῦ ἐρυθρᾶς γραμμῆς διὰ τὴν ὀριογραμμὴν τοῦ αΐγιαλου καὶ εις περίπτωσιν καθ' ἣν ἕνεκα προσχώσεων ἢ ἄλλης αΐτίας εἶναι ἐμφανὲς ὅτι καθ' ὃν χρόνον ἐνεργεῖται ὁ καθορισμὸς ὁ αΐγιαλὸς εἶναι διάφορος τοῦ ἐν τῷ παρελθόντι τοιούτου κλπ., δύναται νὰ καθορισθῇ ἡ παλαιὰ θέσις τοῦ αΐγιαλου, ἡ ὑφισταμένη μέχρι τοῦ 1884, ἐὰν δὲν ὑφίσταται τοιαύτη. Ἐπίσης τὴν γνωμ. 64)1959 καὶ τὴν γνωμ. 630)1964 τοῦ Νομικοῦ Συμβουλίου τοῦ Κράτους.

δ) Τὰ ἐκ τῆς διενεργηθείσης τὴν 23.10.1969 αὐτοψίας προκύψαντα στοιχεῖα, ἀποφασίζει:

Καθορίζει ἐπὶ τοῦ ἐν λόγῳ διαγράμματος:

α) Δι' ἐρυθρᾶς συνεχοῦς γραμμῆς τὴν ὀριογραμμὴν τοῦ αΐγιαλου.

β) Διὰ κίτρινης συνεχοῦς γραμμῆς τὴν ὀριογραμμὴν τῆς παραλίας.

Ὁ Πρόεδρος

Πλωτάρχης Μ. ΣΤΑΥΡΙΑΝΑΚΗΣ Β.Ν.

Τὰ Μέλη

Ι. ΠΑΠΑΝΑΣΤΑΣΙΟΥ, Ν. ΛΙΩΛΗΣ

