



04007601009020008



6601

ΕΦΗΜΕΡΙΣ ΤΗΣ ΚΥΒΕΡΝΗΣΕΩΣ

ΤΗΣ ΕΛΛΗΝΙΚΗΣ ΔΗΜΟΚΡΑΤΙΑΣ

ΤΕΥΧΟΣ ΤΕΤΑΡΤΟ

Αρ. Φύλλου 760

10 Σεπτεμβρίου 2002

ΠΕΡΙΕΧΟΜΕΝΑ

ΑΠΟΦΑΣΕΙΣ

- Τροποποίηση Π.Σ. Λουτρακίου στα Ο.Τ. 198, 199, 200, 201, 202, 203, 204, 205 και 206. 1
- Παραχώρηση σε κοινή χρήση οικοπεδικής λωρίδας πλάτους 6 μ. στον οικισμό Αγίας Κυριακής του Δ.Δ. Αρίας του Δήμου Ναυπλίου. 2
- Παραχώρηση σε κοινή χρήση οικοπεδικής λωρίδας πλάτους 6 μ. στον οικισμό Λευκάκια του Δήμου Ναυπλίου..... 3

ΑΠΟΦΑΣΕΙΣ

- Αριθ. 2137 (1)
Τροποποίηση Π.Σ. Λουτρακίου στα Ο.Τ. 198, 199, 200, 201, 202, 203, 204, 205 και 206.

Ο ΓΕΝΙΚΟΣ ΓΡΑΜΜΑΤΕΑΣ ΠΕΡΙΦΕΡΕΙΑΣ ΠΕΛΟΠΟΝΝΗΣΟΥ

Έχοντας υπόψη:

1. Το Ν. 2503/97 (Φ.Ε.Κ. 107 Α) «Διοίκηση, οργάνωση, στελέχωση Περιφέρειας...».
2. Το Ν. 2647/22-10-98 (Φ.Ε.Κ. 237 Α)
3. Την 75724/1151/30-12-83 Υ Α (Φ.Ε.Κ. 767Β) όπως τροποποιήθηκε με την 81960/2578/89 Υ Α (Φ.Ε.Κ. 897Β).
4. Το Ν. 2831/00 άρθρο 29 (Φ.Ε.Κ. 140Α) «Τροποποίηση των διατάξεων του Ν.1577/85 και άλλες πολεοδομικές διατάξεις».
5. Τις 2489/ΠΕ/25-1-00, 547/7-3-2001, 3682/21-12-2001 & 1616/6-6-2002 αποφάσεις Γ.Γ. Περιφέρειας Πελοποννήσου για συγκρότηση Περιφερειακού Σ.Χ.Ο.Π. στη Δ/ση ΠΕ.ΧΩ.Δ.Ε. Πελοποννήσου.
6. Την 395/00 απόφαση του Δημοτικού Συμβουλίου του Δήμου Λουτρακίου - Περαχώρας ως και τις σχετικές δημοσιοποιήσεις.

7. Την από 14/2/2001 υποβληθείσα ένσταση κατά της προηγούμενης 395/00 απόφασης.

8. Την 62/2002 απόφαση του Δημοτικού Συμβουλίου του Δήμου Λουτρακίου -Περαχώρας για την εξέταση της ένστασης.

9. Το Πρακτικό 7/18-7-2002 θέμα 11ο του Περιφερειακού Σ.Χ.Ο.Π, αποφασίζουμε:

Εγκρίνουμε την τροποποίηση του σχεδίου πόλης του Λουτρακίου, όπως αυτή απεικονίζεται στο θεωρημένο από τον Δήμο Λουτρακίου - Περαχώρας απόσπασμα του εγκεκριμένου σχεδίου της πόλης σε κλίμακα 1:1000 και οποίο συνοδεύει αναπόσπαστα την παρούσα και συγκεκριμένα:

α) την κατάργηση ολόκληρου του Ο.Τ. Α204, β) την διαμόρφωση των νέων Ο.Τ. Β1-415, Β1-416, Β1-417 & Β 1-418, γ) την δημιουργία πεζοδρόμου πλάτους 6,0 μ. στο Ο.Τ. Α206 και την δημιουργία του νέου Ο Τ. Α398, δ) την δημιουργία χώρου πρασίνου Α207, ε) την δημιουργία κοινοχρήστων χώρων Κ.Χ. 410, Κ.Χ.420 & Κ.Χ.421, ζ) την δημιουργία χώρου Parking βόρεια του Ο.Τ. Β1- 198 και η) την δημιουργία δικτύου πεζοδρόμων σύμφωνα με το συνημμένο τοπογραφικό διάγραμμα διότι διευκολύνεται η εφαρμογή του σχεδίου πόλης και ταυτόχρονα αναβαθμίζεται η περιοχή με την επίλυση κυκλοφοριακών προβλημάτων και την αύξηση των κοινοχρήστων χώρων.

Με την παρούσα δεν προκαλείται δαπάνη σε βάρος του κρατικού προϋπολογισμού ή του προϋπολογισμού του οικείου Ο.Τ.Α.

Κατά της απόφασης αυτής επιτρέπονται προσφυγές στον Υπουργό ΠΕ.ΧΩ.Δ.Ε. μέσα σε 30 ημέρες από την ημερομηνία δημοσίευσής της.

Η απόφαση αυτή μαζί με το συνημμένο απόσπασμα του εγκεκριμένου σχεδίου πόλης του Λουτρακίου να δημοσιευτεί στην Εφημερίδα της Κυβερνήσεως.

Τρίπολη, 30 Ιουλίου 2002

Ο Γενικός Γραμματέας Περιφέρειας
ΑΝΤΩΝΗΣ ΜΑΤΣΙΓΚΟΣ

Αριθ. 2142

(2)

Παραχώρηση σε κοινή χρήση οικοπεδικής λωρίδας πλάτους 6 μ. στον οικισμό Αγίας Κυριακής του Δ.Δ. Αρίας του Δήμου Ναυπλίου.

Ο ΓΕΝΙΚΟΣ ΓΡΑΜΜΑΤΕΑΣ
ΠΕΡΙΦΕΡΕΙΑΣ ΠΕΛΟΠΟΝΝΗΣΟΥ

Έχοντας υπόψη:

1. Το Ν. 2503/97 (Φ.Ε.Κ. 107 Α) «Διοίκηση, οργάνωση, στελέχωση Περιφέρειας...».
2. Το Ν. 2647/22.10.98 (Φ.Ε.Κ. 237 Α).
3. Την 75724/1151/30.12.83 ΥΑ. (Φ.Ε.Κ. 767Β) όπως τροποποιήθηκε με την 81960/2578/89 Υ.Α. (Φ.Ε.Κ. 897Β).
4. Το Ν. 2831/00 άρθρο 29 (Φ.Ε.Κ. 140Α) «Τροποποίηση των διατάξεων του Ν. 1577/ 85 και άλλες πολεοδομικές διατάξεις».
5. Τις 2489/ΠΕ/25.1.2000, 547/7.3.2001, 3682/21.12.2001 & 1616/6.6.2002 αποφάσεις Γ.Γ. Περιφέρειας Πελοποννήσου για συγκρότηση Περιφερειακού Σ.Χ.Ο.Π. στη Δ/ση ΠΕ.ΧΩ. Πελοποννήσου.
6. Τις διατάξεις του ΠΔ/24.4.85 (Φ.Ε.Κ. 181/Δ/3.5.85) «Περί τρόπου καθορισμού ορίων οικισμών της χώρας μέχρι 2.000 κατοίκους, κατηγορίες αυτών και καθορισμός όρων και περιορισμών δόμησής των» και ειδικότερα το άρθρο 6 αυτού παρ. 1, 2 και 3.
7. Το 7410/9.11.2001 συμβόλαιο γονικής παροχής.
8. Τα 7411 /9.11.2001 και 7412/9.11.2001 δηλωτικά παραχώρησης.

9. Την 274/2001 απόφαση του Δημοτικού Συμβουλίου του Δήμου Ναυπλίου για την αποδοχή της παραχωρούμενης οικοπεδικής λωρίδας και τις σχετικές δημοσιοποιήσεις.

10. Την 122/11.1.2002 βεβαίωση του Δήμου Ναυπλίου ότι δεν υποβλήθηκαν ενστάσεις κατά της προηγούμενης 274/01 απόφασης.

11. Το Πρακτικό 7/18.7.2002 θέμα 5ο του Περιφερειακού Σ.Χ.Ο.Π., αποφασίζουμε:

Εγκρίνουμε το αίτημα για την παραχώρηση εδαφικής λωρίδας πλάτους 6.0 μ. σε κοινή χρήση στον οικισμό Αγίας Κυριακής του Δ.Δ. Αρίας του Δήμου Ναυπλίου σύμφωνα με το συνημμένο σε κλίμακα 1:200 τοπογραφικό διάγραμμα διότι δημιουργείται αύξηση των κοινοχρήστων χώρων και βελτιώνονται οι κυκλοφοριακές συνθήκες του οικισμού.

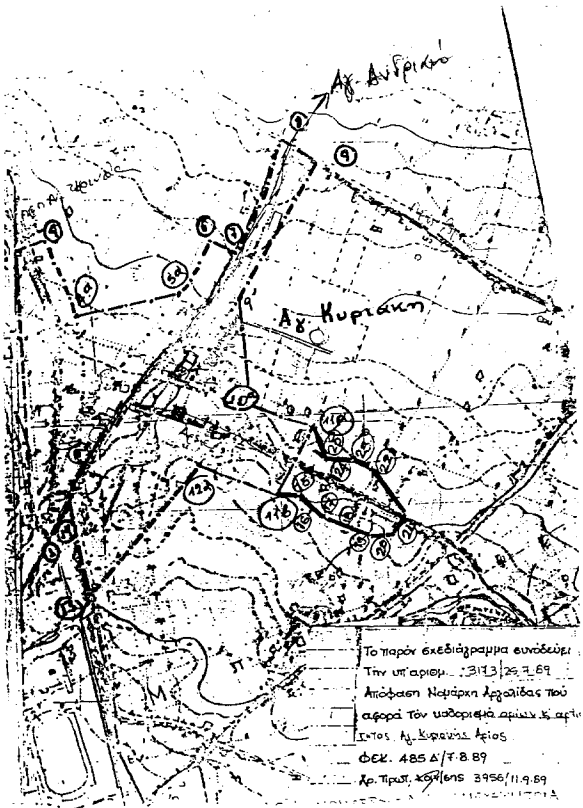
Με την παρούσα δεν προκαλείται δαπάνη σε βάρος του κρατικού προϋπολογισμού ή του προϋπολογισμού του οικείου Ο.Τ.Α.

Κατά της απόφασης αυτής επιτρέπονται προσφυγές στον Υπουργό ΠΕ.ΧΩ.ΔΕ. μέσα σε 30 ημέρες από την ημερομηνία δημοσίευσής της.

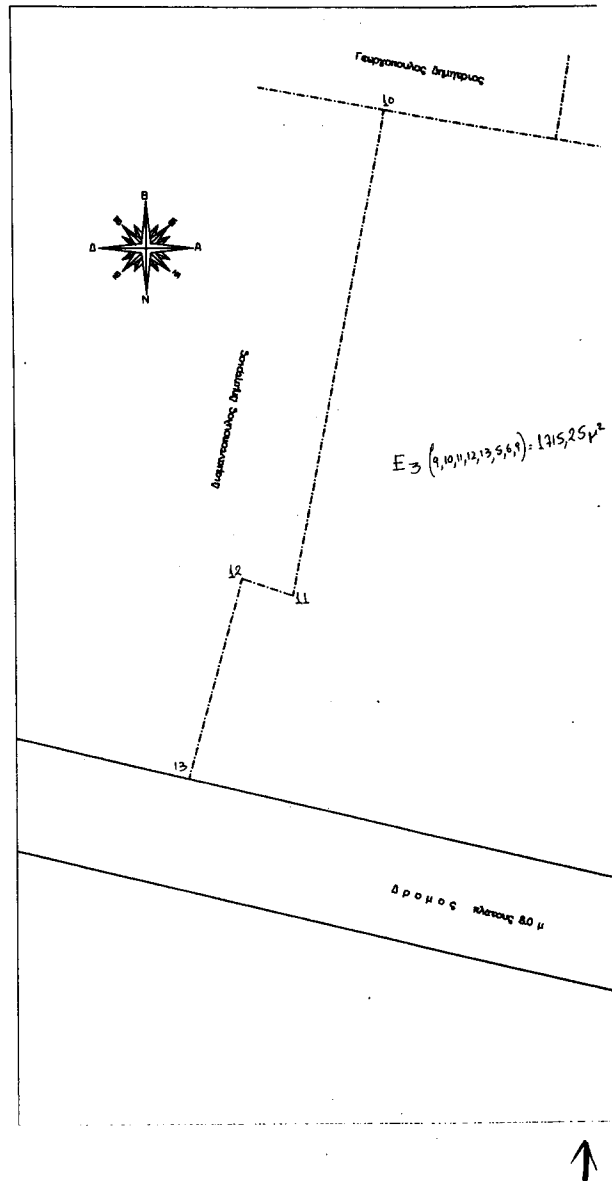
Η απόφαση αυτή μαζί με το συνημμένο τοπογραφικό διάγραμμα να δημοσιευτεί στην Εφημερίδα της Κυβερνήσεως.

Τρίπολη, 30 Ιουλίου 2002

Ο Γενικός Γραμματέας Περιφέρειας
ΑΝΤΩΝΗΣ ΜΑΤΣΙΓΚΟΣ



ΕΛΛΗΝΙΚΗ ΔΗΜΟΚΡΑΤΙΑ
 ΓΕΩΓΡΑΦΙΚΟ ΙΝΣΤΙΤΟΥΤΟ
 274

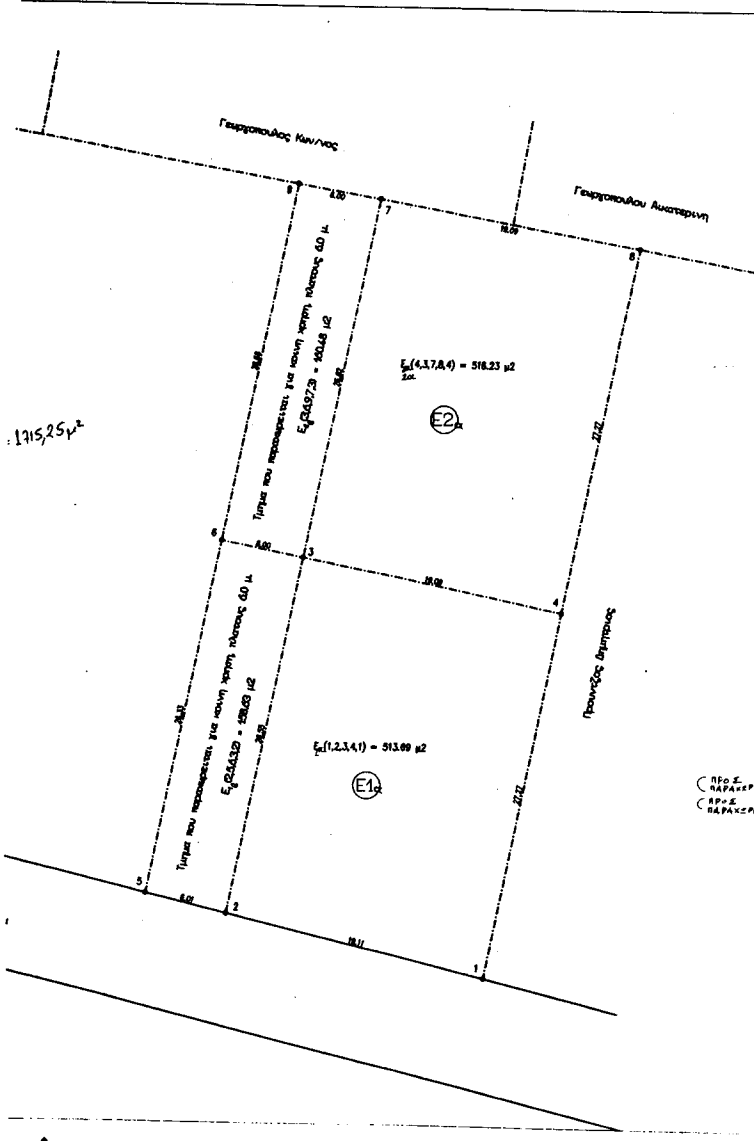


Συντάχθηκε στο Γραφείο 7/10/02
Επί τη συνεδρίαση

Το παρόν συνοδεύει την
αριθ. 21432/1-02 απόφαση
των Υπουργών Γεωργίας
και Αγροτικής Ανάπτυξης

Ο Υπουργός
ΚΩΝΣΤΑΝΤΙΝΟΣ ΚΟΥΝΑΣ
ΥΠΟΥΡΓΟΣ ΓΕΩΡΓΙΑΣ ΚΑΙ
ΑΓΡΟΤΙΚΗΣ ΑΝΑΠΤΥΞΗΣ

Ο Γ.Γ.Α.Α.
Αντώνης Παπαδόπουλος



ΠΙΝΑΚΑΣ ΣΥΝΤΕΤΑΓΜΕΝΩΝ		
ΚΟΡΥΦΗ	X	Y
1	116.06	-848.87
2	97.48	-845.42
3	102.98	-819.37
4	121.30	-823.11
5	91.64	-844.02
6	96.70	-818.19
7	107.73	-192.05
8	126.54	-196.35
9	101.82	-192.01

ΤΟΠΟΓΡΑΦΙΚΟ ΔΙΑΓΡΑΜΜΑ
ΚΛΙΜΑΚΑ 1 : 200

ΙΔΙΟΚΤΗΤΗΣ :
ΒΕΒΗ : Έντος Οικισμού Πολύμηνο - Αγία Κυριακή ΜΗΤΡΙΩΝ

- ΥΠΟΜΝΗΜΑ
- A.) - ΟΡΟΙ ΔΟΜΗΣΗΣ
- 1- ΠΔ 21-4-85 ΜΕΚ 501 Δ. 3-5-85 ΑΡΤΙΟΤΗΤΑ Ε=500 μ²
 - 2- Μεικτό ποσοστό κελύφης 70%
 - 3- Συνολική ύψος ορόφου
 - τα πρώτα 300 μ² έχουν ΣΔ 4,00
 - τα επόμενα 300 μ² έχουν ΣΔ 0,80
 - τα επόμενα 300 μ² έχουν ΣΔ 0,60
 - τα μέσα τα 300 μ² έχουν ΣΔ 0,40 και όχι περισσότερο από 400 μ²
 - 4- Μεικτό ύψος κτιρίου 7,20 Μ
 - 5- ελεύθερη απόσταση κτιρίου από ορία όταν δεν ενοικείται ε' ύψος 2,00 Μ
 - 6- ελεύθερη απόσταση από κτιρίου μέσα στο οικοπέδο
 - 7- ελεύθερο ύψος ορόφου 2,40 Μ
- B.) - ΕΠΙΒΛΩΣΗ ΟΡΟΦΩΝ
- $E_{1a} = C(1,2,3,4,1) = 513,69 \mu^2$
 $E_{2a} = C(4,3,3,4) = 516,23 \mu^2$
 $E_{1g} = C(2,5,6,3,2) = 158,63 \mu^2$
 $E_{2g} = C(3,6,7,3) = 160,48 \mu^2$
- $E_1 = E_{1a} + E_{1g} = 672,33 \mu^2$
 $E_2 = E_{2a} + E_{2g} = 676,72 \mu^2$
 $E_3 = 1715,25 \mu^2$

ΥΠΕΥΘΥΝΗ ΔΙΑΣΤΗ

Διπλωματικό σχέδιο σύμφωνα με το νόμο 651/77 και με βάση τις διατάξεις του νόμου 2097/88 για την ίδρυση και το διαμέρισμα 550 και 650 μέτρων του κτιρίου ύψους 60 μέτρων κτίριο επί Ομοσπονδιακού οδού με τις απαιτήσεις Πολυτεχνείου Διαμετρητό. Δεν υφίσταται στις διατάξεις του Ν.2097/88, με την παύση α) ή β) και 66 μέτρων

Ο Β.Γ.Α.Α. Ναύπλιο 26-Οκτ. 2002

ΧΡΗΣΤΟΣ Δ. ΓΡΑΜΜΑΤΙΚΟΠΟΥΛΟΣ
ΔΙΠΛΩΜ. ΠΟΛΙΤΙΚΟΣ ΜΗΧΑΝΙΚΟΣ
ΕΘΝΙΚΟΥ ΜΕΤΡΩΒΙΟΥ ΠΟΛΥΤΕΧΝΕΙΟΥ
ΜΕΛΟΣ Τ.Ε.Ε. ΑΡΙΘΜΟΣ/ΜΗΤΡΩΟΥ 67437
ΜΙΚΡΟΠΡΟΣΩΠΙΑΣ 72 ΝΑΥΠΛΙΟΥ 211 00 - ΤΗΛ. 012/929358



Αριθ. 2140

(3)

Παραχώρηση σε κοινή χρήση οικοπεδικής λωρίδας πλάτους 6 μ. στον οικισμό Λευκάκια του Δήμου Ναυπλίου.

Ο ΓΕΝΙΚΟΣ ΓΡΑΜΜΑΤΕΑΣ
ΠΕΡΙΦΕΡΕΙΑΣ ΠΕΛΟΠΟΝΝΗΣΟΥ

Έχοντας υπόψη :

1. Το Ν. 2503/97 (Φ.Ε.Κ. 107 Α) «Διοίκηση, οργάνωση, στελέχωση Περιφέρειας...».
2. Το Ν. 2647/22.10.98 (Φ.Ε.Κ. 237 Α).
3. Την 75724/1151/30.12.83 Υ.Α. (Φ.Ε.Κ. 767Β) όπως τροποποιήθηκε με την 81960/2578/89 Υ.Α. (Φ.Ε.Κ. 897Β).
4. Τον Ν. 2831/00 άρθρο 29 (Φ.Ε.Κ 140Α) «Τροποποίηση των διατάξεων του Ν. 1577/85 και άλλες πολεοδομικές διατάξεις».
5. Τις 2489/ΠΕ/25.1.2000, 547/7.3.2001, 3682/21.12.2001 & 1616/6.6.02 αποφάσεις Γ.Γ. Περιφέρειας Πελοποννήσου για συγκρότηση Περιφερειακού Σ.Χ.Ο.Π. στη Δ/νση ΠΕ.ΧΩ. Πελοποννήσου.
6. Τις διατάξεις του Π.Δ./24.4.85 (Φ.Ε.Κ. 181/Δ/3.5.85) «Περί τρόπου καθορισμού ορίων οικισμών της χώρας μέχρι 2.000 κατοίκους, κατηγορίες αυτών και καθορισμός όρων και περιορισμών δόμησής των» και ειδικότερα το άρθρο 6 αυτού παρ. 1, 2 και 3.
7. Το 5429/29.11.2001 συμβόλαιο οικοπέδου και το 5430/29.11.2001 συμβόλαιο γονικής παροχής.

8. Την 60/02 απόφαση του Δημοτικού Συμβουλίου του Δήμου Ναυπλίου για την αποδοχή της παραχωρούμενης οικοπεδικής λωρίδας και τις σχετικές δημοσιοποιήσεις.

9. Την 1576/9.4.2002 βεβαίωση του Δήμου Ναυπλίου ότι δεν υποβλήθηκαν ενστάσεις κατά της προηγούμενης 60/02 απόφασης.

10. Το Πρακτικό 7/18.7.2002 θέμα 7ο του Περιφερειακού Σ.Χ.Ο.Π., αποφασίζουμε:

Εγκρίνουμε το αίτημα για την παραχώρηση εδαφικής λωρίδας πλάτους 6.0 μ. σε κοινή χρήση στον οικισμό Λευκάκια του Δήμου Ναυπλίου σύμφωνα με το συνημμένο σε κλίμακα 1:500 τοπογραφικό διάγραμμα διότι δημιουργείται αύξηση των κοινοχρήστων χώρων και βελτιώνονται οι κυκλοφοριακές συνθήκες του οικισμού.

Με την παρούσα δεν προκαλείται δαπάνη σε βάρος του κρατικού προϋπολογισμού ή του προϋπολογισμού του οικείου Ο.Τ.Α.

Κατά της απόφασης αυτής επιτρέπονται προσφυγές στον Υπουργό ΠΕ.ΧΩ.ΔΕ. μέσα σε 30 ημέρες από την ημερομηνία δημοσίευσής της.

Η απόφαση αυτή μαζί με το συνημμένο τοπογραφικό διάγραμμα να δημοσιευτεί στην Εφημερίδα της Κυβερνήσεως.

Τρίπολη, 30 Ιουλίου 2002

Ο Γενικός Γραμματέας Περιφέρειας
ΑΝΤΩΝΗΣ ΜΑΤΣΙΓΚΟΣ

ΟΡΟΙ ΔΟΜΗΣΕΩΣ ΟΙΚΙΣΜΩΝ ΚΑΤΩ ΤΩΝ 2000 ΚΑΤΟΙΚΩΝ
 Σύμφωνα με το Π.Δ. 24.4.1985 (ΦΕΚ 181Α'), της 5-5-1985 όπως τροποποιήθηκε και συμπληρώθηκε με το Π.Δ. 14.2.1987 (ΦΕΚ 131Α') της 23-2-1987, με το Π.Δ. 20-8-1985 (ΦΕΚ 181Α') της 30-8-1985 και με το Π.Δ. 25-4-1989 (ΦΕΚ 181Β')

ΟΝΟΜΑ ΟΙΚΙΣΜΟΥ: ΛΕΥΚΑΚΙΑ
ΑΡ.ΠΡΩΤΗΣ: 3847/25-10-1990 (Νομολογία Αργολίδας)
ΕΜΒΛΩΝ ΑΡΤΙΟΤΗΤΑΣ = 500 ΤΠ
 Κατά παρέκκλιση θεωρούνται άρτια τα οικοπέδα με όλο αριθμό ετών κατά την ημέρα δημοσίευσής του από 24-4-1985 ή/α (ΦΕΚ 181Α').

ΜΑΧ ΠΛΟΣΙΣΤΟ ΚΛΑΜΜΗΣ = 70%
ΣΥΝΤΕΛΕΣΤΗΣ ΔΟΜΗΣΗΣ:
 από 0-100 τμ=1,6
 από 100-200 τμ=0,80
 από 200-300 τμ=0,60
 από 300-αov τμ=0,40

Η ΣΥΜΜΟΡΦΗ ΔΟΜΗΣΗΣ ΕΠΙΦΑΝΕΙΑ ΔΕΝ ΜΠΟΡΕΙ ΝΑ ΥΠΕΡΒΑΙΝΕΙ ΤΑ 400τμ
ΜΑΧ ΠΛΟΣΙΣΤΟ ΚΛΑΜΜΗΣ = 12,00 μ. για στέγη)
 Κάθε αρ. οργάνων 7,2.
 Κάθε οικοπέδο γίν. να είναι οικοδομήσιμο πρέπει να έχει πρόβλεψη σε κοινόχρηστο χώρο που έχει παραχωρηθεί σε κοινή χρήση με ελάχιστο πλάτος αυτού 4,00μ. φέρμενο από κατασκευή γεία να είναι οικοδομήσιμο ομοίως, ελάχιστο πρόβλεψη 12,00 μ.

ΔΗΛΩΣΗ Ν. 651/1977
 Ο υπογράφων Νίκος Εμμ. Μανιάδακας, Αγρ. Τοπογράφος Μηγ/κος Ε. Μ. Π. δηλώνει υπεύθυνα ότι το οικοπέδο υπ. αρ. 01 εμβαδού 505,00τμ, 03 εμβαδού 505,00τμ 05 εμβαδού 505,00τμ, 07 εμβαδού 505,00τμ, 08 εμβαδού 553,13τμ και 09 εμβαδού 852,89τμ, με στοιχεία έτος, όπως περιγράφονται στους πίνακες, ιδιοκτήτριαν, τα οποία βρίσκονται εντός των ορίων του οικισμού Λευκάκια Αργολίδας στην Κ.τημ. Περιφ. του Δήμου Ναυπλίου.

ΕΙΝΑΙ ΑΡΤΙΑ ΚΑΤΑ ΚΑΝΩΝΑ ΚΑΙ ΟΙΚΟΔΟΜΗΣΙΜΑ
 Τα οικοπέδα υπ.αρ. 02 εμβαδού 505,00τμ, 04 εμβαδού 505,00τμ, 06 εμβαδού 505,00τμ, 09 εμβαδού 505,00τμ, με στοιχεία επίσης, όπως περιγράφονται στους πίνακες, βρίσκονται και βρίσκονται εντός των ορίων του οικισμού Λευκάκια Αργολίδας.

ΕΙΝΑΙ ΑΡΤΙΑ ΚΑΤΑ ΚΑΝΩΝΑ ΑΜΑ ΜΗ ΟΙΚΟΔΟΜΗΣΙΜΑ
 σύμφωνα με τις λύσεις, πολεοδομικές διατάξεις, ο νόμος 1337/1983 και τον καταστατικό οικόδομημα θα πρέπει να συντάξουν οι προαναφερόμενοι αρμόδιοι 6 παρ. 1 του Π.Δ. της 24.4/3-5-1985 (ΦΕΚ 181Α').

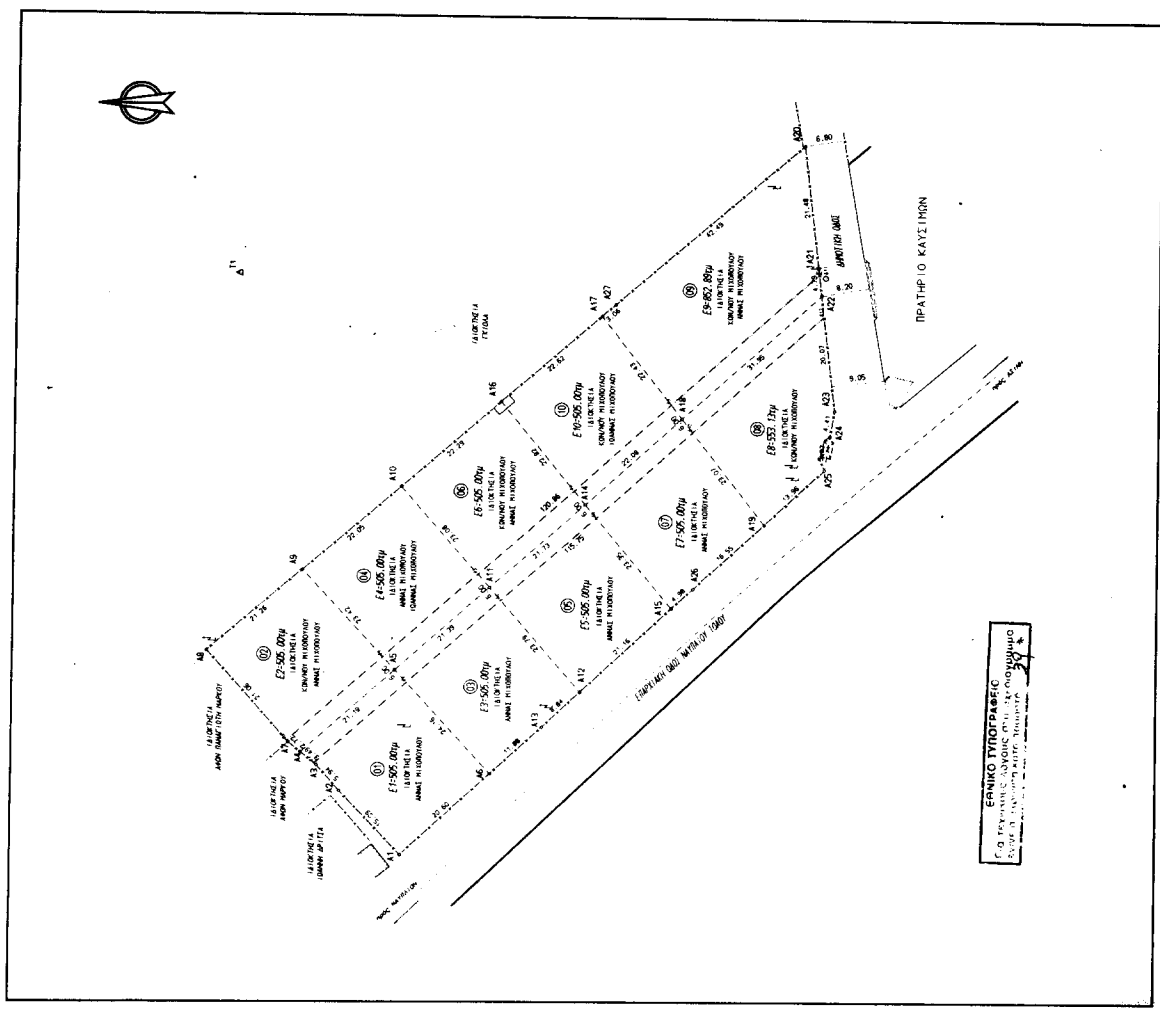
Τα παραπάνω οικοπέδα δεν οφείλουν εισφορά σε γη ή σε χρήμα αφού η περιουσία δεν έχει ενταχθεί σε σχέδιο πόλης, α/μ με τις διατάξεις του Ν1337/1983 η παραπάνω οικοπέδα δεν βρίσκονται εντός ζώνης οικιστικού ελέγχου και εντός των ορίων Γ.Π.Σ.

ΑΡΙΘ. 14-1-2002
 Ο Μ Η Χ Ν Η Κ Γ Σ
 Νίκος Εμμ. Μανιάδακας

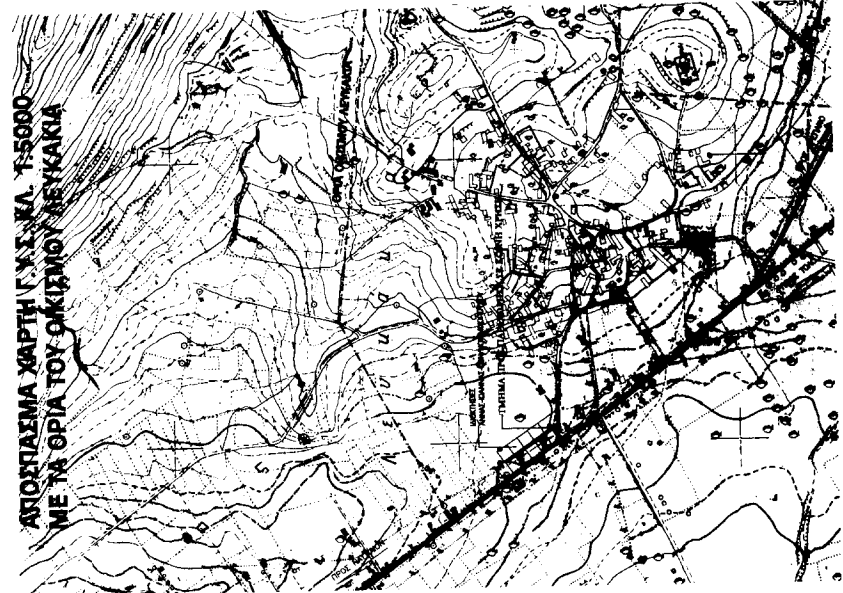
ΔΗΛΩΣΗ ΙΔΙΟΚΤΗΤΗ
 Τα όρια της ιδιοκτησίας έχουν οριστεί και υποβληθούν από τους ιδιοκτήτες των οικοπέδων οι οποίοι, έχουν και την αναγκαία τεχνική έγκριση για την οριοθέτησή τους και γι' αυτό υπογράφουν.

ΤΕΧΝΙΚΟ ΥΠΟΜΝΗΜΑ
 ----- Συμβολοποίηση
 o ----- Όριο ιδιοκτησίας
 f ----- Στόλος ΔΕΗ
 T ----- Στόλος ΟΤΕ
 o ----- Στάση

Οι συν/τες αναφέρονται σε αυθαίρετο σύστημα αναφοράς προσανατολισμένο προς τον μαγνητικό πόλο.



16.10		ΣΗΜΕΙΑ 4		ΕΜΒΛΟ: 505,00 μ ²	
Α17	Α16	Α17	Α18	ΜΕΤΡΑ	ΜΗΚΗ ΠΛΕΥΡΩΝ
Α17	Α16	Α17	Α18	ΜΕΤΡΑ	ΜΗΚΗ ΠΛΕΥΡΩΝ
Α14	Α16	Α16	Α17	22,82	22,82
Α18	Α11	Α11	Α18	22,08	22,08
ΣΥΝΟΛΟ ΕΜΒΛΕΜΑΤΟΣ: 505,00 μ ²					
Α17	Α16	Α17	Α18	ΜΕΤΡΑ	ΜΗΚΗ ΠΛΕΥΡΩΝ
Α14	Α16	Α16	Α17	22,82	22,82
Α18	Α11	Α11	Α18	22,08	22,08
ΣΥΝΟΛΟ ΕΜΒΛΕΜΑΤΟΣ: 505,00 μ ²					



16.1		ΣΗΜΕΙΑ 5		ΕΜΒΛΟ: 505,00 μ ²	
Α17	Α16	Α17	Α18	ΜΕΤΡΑ	ΜΗΚΗ ΠΛΕΥΡΩΝ
Α17	Α16	Α17	Α18	ΜΕΤΡΑ	ΜΗΚΗ ΠΛΕΥΡΩΝ
Α14	Α16	Α16	Α17	22,82	22,82
Α18	Α11	Α11	Α18	22,08	22,08
ΣΥΝΟΛΟ ΕΜΒΛΕΜΑΤΟΣ: 505,00 μ ²					

Συντάχθηκε τον Φεβρουάριο 2002
 Ο Αρχιτέκτονας
 Νίκος Εμίλ Μανιαδάκης
 Εγγράφιο με ημερομηνία 14/11

ΤΕΧΝΙΚΟ ΓΡΑΦΕΙΟ ΜΕΛΕΤΩΝ
Νίκος Εμίλ Μανιαδάκης
 ΜΕΛΕΤΕΣ ΑΝΘΩΠΙΩΝ ΚΑΙ ΠΑΙΣΤΙΑΚΩΝ ΤΕΧΝΙΚΩΝ ΕΡΓΩΝ

Εργοστάσιο: ... 212 00
 Τηλ: 075-541376

ΕΠΙΣΤΑΣΕΙΣ
 Άννα Μιχοπούλου-Κων/νος Μιχοπούλος
 Ιωάννα Μιχοπούλου ούς. Φωτεινού

ΕΠΙΘ.
 ΠΑΡΑΧΩΡΗΣΗ ΣΕ ΚΟΙΝΗ ΧΡΗΣΗ ΤΜΗΜΑΤΩΝ ΟΙΚΟΠΕΔΩΝ

ΘΕΣΗ
 Εντός ορίων οικισμού Λευκακία Αργολίδος

ΣΧΗΜΑ ΕΣΧΑ ΩΣ
 ΤΟΠΟΓΡΑΦΙΚΟ ΔΙΑΓΡΑΜΜΑ
 ΚΑΙ ΜΑΚΡΑ 1:500

ΑΡΙΘΜΟΣ ΠΡΩΤΟΤΥΠΟΥ
 Τ. 02-10

ΧΡΩΝΟΣ ΜΕΛΕΤΗΣ : Ιανουάριος 2002

ΣΤΑΘΜΟΣ: ΠΡΟΤΥΠΗ
 Εξαρτάται από προς τακτικές εργασίες Σοφιάκης

ΣΤΑΘΜΟΣ: ΠΡΟΤΥΠΗ
 Νεαρούλο 27/4/2002 Νεαρούλο Αργολίδος

100 ΜΕΤΡΑ