



04006840307030012



6943

ΕΦΗΜΕΡΙΣ ΤΗΣ ΚΥΒΕΡΝΗΣΕΩΣ

ΤΗΣ ΕΛΛΗΝΙΚΗΣ ΔΗΜΟΚΡΑΤΙΑΣ

ΤΕΥΧΟΣ ΤΕΤΑΡΤΟ

Αρ. Φύλλου 684

3 Ιουλίου 2003

ΑΠΟΦΑΣΕΙΣ

Αριθ. 17593

Έγκριση πολεοδομικής μελέτης τμήματος της πολεοδομικής ενότητας 4 «Συνοικισμός Νεάπολης» του οικισμού Κιάτου του δήμου Σικυώνος (Ν. Κορινθίας).

Η ΥΠΟΥΡΓΟΣ ΠΕΡΙΒΑΛΛΟΝΤΟΣ, ΧΩΡΟΤΑΞΙΑΣ ΚΑΙ ΔΗΜΟΣΙΩΝ ΕΡΓΩΝ

Έχοντας υπόψη:

1. Τις διατάξεις των άρθρων 37 (παρ. 4), 43 (παρ. 1, 4, 5 και 7), 44 (παρ. 1 και 2), 152 (παρ.10), 153, 154, 160 (παρ. 1 και 2), 161 (παρ. 1), 243 (παρ. 1), 248, 249 και 250 του από 14.7.1999 Π. Δ/τος «Κώδικας Βασικής Πολεοδομικής Νομοθεσίας» (Δ' 580), όπως τα άρθρα 243, 248, 249 και 250 τροποποιήθηκαν με τα άρθρα 4, 5, 6 και 7 αντίστοιχα του Ν. 2831/2000 «Τροποποίηση των διατάξεων του Ν. 1577/1985 «Γενικός Οικοδομικός Κανονισμός» και άλλες πολεοδομικές διατάξεις» (Α' 140).

2. Τις διατάξεις παρ. 3γ περ. αα του άρθρου 29 του Ν. 2831/2000 «Τροποποίηση των διατάξεων του Ν. 1577/1985 «Γενικός Οικοδομικός Κανονισμός» και άλλες πολεοδομικές διατάξεις» (Α' 140), όπως τροποποιήθηκε με το άρθρο 10 του Ν. 3044/02 «Μεταφορά Συντελεστή Δόμησης και ρυθμίσεις άλλων θεμάτων αρμοδιότητας Υπουργείου Περιβάλλοντος, Χωροταξίας και Δημοσίων Έργων» (Α' 197).

3. Τις διατάξεις του άρθρου 29Α του Ν. 1558/1985 «Κυβέρνηση και Κυβερνητικά Όργανα» (Α' 137), που προστέθηκε με το άρθρο 27 του Ν. 2081/1992 (Α' 154) και τροποποιήθηκε με την παρ. 2α του άρθρου 1 του Ν. 2469/1997 (Α' 38).

4. Την Υ6/31.10.2001 απόφαση του Πρωθυπουργού και της Υπουργού Περιβάλλοντος Χωροταξίας και Δημοσίων Έργων «Ανάθεση αρμοδιοτήτων Υπουργού Περιβάλλοντος Χωροταξίας και Δημοσίων Έργων στους Υφυπουργούς Περιβάλλοντος Χωροταξίας και Δημοσίων Έργων» (Β' 1484).

5. Την 96732/185/30.11.1992 απόφαση του Υπουργού Περιβάλλοντος, Χωροταξίας και Δημοσίων Έργων «Έγκριση γενικού πολεοδομικού σχεδίου (Γ.Π.Σ.) του οικισμού Κιάτου του δήμου Σικυώνος (Ν. Κορινθίας)» (Δ' 63).

6. Την 23529/2003 απόφαση της Υφυπουργού Περιβάλλοντος Χωροταξίας και Δημοσίων Έργων «Έγκριση πο-

λεοδομικής προμελέτης της πολεοδομικής ενότητας 4, «Συνοικισμός Νεάπολης» του οικισμού Κιάτου του δήμου Σικυώνος (Ν. Κορινθίας)».

7. Την 23528/2003 απόφαση της Υφυπουργού Περιβάλλοντος, Χωροταξίας και Δημοσίων Έργων «Χαρακτηρισμός ως πυκνοδομημένου τμήματος της πολεοδομικής ενότητας 4 «Συνοικισμός Νεάπολης» του οικισμού Κιάτου του Δήμου Σικυώνος (Ν. Κορινθίας)».

8. Την 298/2000 γνωμοδότηση του δημοτικού συμβουλίου Σικυωνίων.

9. Την 361/2002 γνωμοδότηση του Κεντρικού Συμβουλίου Χωροταξίας, Οικισμού και Περιβάλλοντος.

9. Το γεγονός ότι από τις κανονιστικές διατάξεις αυτής της απόφασης δεν προκαλείται δαπάνη σε βάρος του κρατικού προϋπολογισμού και του προϋπολογισμού του οικείου Ο.Τ.Α., αποφασίζουμε:

Άρθρο 1

Εγκρίνεται το πολεοδομικό σχέδιο τμήματος της πολεοδομικής ενότητας 4 «Συνοικισμός Νεάπολης» του οικισμού Κιάτου του δήμου Σικυώνος (Ν. Κορινθίας) ως εξής:

1. Του τμήματος που είναι οικισμός προϋφιστάμενος του έτους 1923 και έχει χαρακτηριστεί ως πυκνοδομημένος με την 23528/2003 απόφαση της Υφυπουργού Περιβάλλοντος, Χωροταξίας και Δημοσίων Έργων, εγκρίνεται με τις διατάξεις του Ν.Δ. της 17.7.1923.

2. Των λοιπών τμημάτων που είναι αραιοδομημένα και αδόμετα με τις διατάξεις του Ν. 1337/1983.

3. Καθορίζονται στις παραπάνω περιοχές (παρ. 1 και 2) οικοδομήσιμοι χώροι, οδοί, πεζόδρομοι, κοινόχρηστοι χώροι, χώρος γυμνασίου - λυκείου, δημοτικού σχολείου - νηπιαγωγείου, ναού, στάθμευσης, παιδικής χαράς, όπως οι ρυθμίσεις φαίνονται στα πέντε (5) σχετικά πρωτότυπα διαγράμματα σε κλίμακα 1:1000, που θεωρήθηκαν από τον Προϊστάμενο της Διεύθυνσης Τοπογραφικών Εφαρμογών με την 17593/2003 πράξη του και που αντίτυπά τους σε φωτοσμίκρυνση δημοσιεύονται με την παρούσα απόφαση.

Άρθρο 2

Εγκρίνεται, όπως διατυπώνεται στα επόμενα άρθρα, ο πολεοδομικός κανονισμός των περιοχών, των οποίων το πολεοδομικό σχέδιο εγκρίνεται με την παρ. 2 του άρθρου 1 της παρούσας και καθορίζονται όροι και περιορισμοί

δόμησης της περιοχής της οποίας το πολεοδομικό σχέδιο εγκρίνεται με την παρ. 1 του άρθρου 1 της παρούσας.

Άρθρο 3

1. Στα οικοδομικά τετράγωνα που χαρακτηρίζονται στα διαγράμματα του άρθρου 1 με στοιχείο Β, επιτρέπεται η χρήση γενικής κατοικίας, όπως προσδιορίζεται από το άρθρο 3 του από 23.2.1987 Π.Δ/τος (Δ' 166).

2. Στους λοιπούς οικοδομήσιμους χώρους της παραπάνω περιοχής, επιτρέπεται η χρήση αμιγούς κατοικίας, όπως προσδιορίζεται από το άρθρο 2 του ίδιου ως άνω Π.Δ/τος.

Άρθρο 4

Στο πρόσωπο των οικοπέδων, οικοδομημένων ή μη, επιβάλλεται προκήπιο πλάτους τεσσάρων (4,00) μέτρων, όπως φαίνεται στα διαγράμματα του άρθρου 1.

Άρθρο 5

Τα ελάχιστα όρια εμβαδού και προσώπου καθώς και οι λοιποί όροι και περιορισμοί δόμησης των οικοπέδων καθορίζονται κατά τομείς Α και Β, όπως τα στοιχεία Α και Β φαίνονται εντός κύκλου στα διαγράμματα του άρθρου 1, ως εξής:

Α. Τομέας Α (εντός κύκλου)

1. Ελάχιστο πρόσωπο: δέκα (10,00) μέτρα.

Ελάχιστο εμβαδόν: διακόσια (200,00) τ.μέτρα.

2. Μέγιστο ποσοστό κάλυψης των οικοπέδων: εξήντα τοις εκατό (60%) της επιφανείας τους.

3. Συντελεστής δόμησης: ένα και δύο δέκατα (1,2)

Β. Τομέας Β (εντός κύκλου)

1. Ελάχιστο πρόσωπο: δεκαπέντε (15,00) μέτρα.

Ελάχιστο εμβαδόν: τετρακόσια (400,00) τ.μέτρα.

2. Μέγιστο ποσοστό κάλυψης των οικοπέδων: πενήντα τοις εκατό (50%) της επιφανείας τους.

3. Συντελεστής δόμησης: οκτώ δέκατα (0,8)

Γ. Και για τους δύο τομείς Α και Β ισχύουν τα παρακάτω:

1. Επιπλέον των προϋποθέσεων των παραγράφων 1 των ενοτήτων Α και Β απαιτείται, όπως στο οικοδομήσιμο τμήμα του οικοπέδου εγγράφεται, κάτοψη κτιρίου με ελάχιστη επιφάνεια πενήντα (50,00) τ.μέτρα και ελάχιστη πλευρά πέντε (5,00) μέτρα.

2. Μέγιστο επιτρεπόμενο ύψος των ανεγερθησομένων κτιρίων: οκτώ (8,00) μέτρα.

3. Πάνω από το μέγιστο επιτρεπόμενο ύψος των κτιρίων επιτρέπεται η κατασκευή στέγης με μέγιστο ύψος ενός και μισού (1,50) μέτρου.

4. Απαγορεύονται οι επιγραφές και οι διαφημίσεις πάνω από το μέγιστο επιτρεπόμενο ύψος των κτιρίων.

5. Απαγορεύονται οι ορατές αναμονές στο δώμα καθώς και οι συνεχείς εξώστες στις όψεις.

6. Ελάχιστη απόσταση των κτιρίων από τον άξονα της παλαιάς Εθνικής Οδού Κορίνθου - Πατρών: δεκαπέντε (15,00) μέτρα.

Άρθρο 6

Η ισχύς της παρούσας απόφασης αρχίζει από τη δημοσίευσή της στην Εφημερίδα της Κυβερνήσεως.

Η απόφαση αυτή να δημοσιευθεί στην Εφημερίδα της Κυβερνήσεως.

Αθήνα, 5 Μαΐου 2003

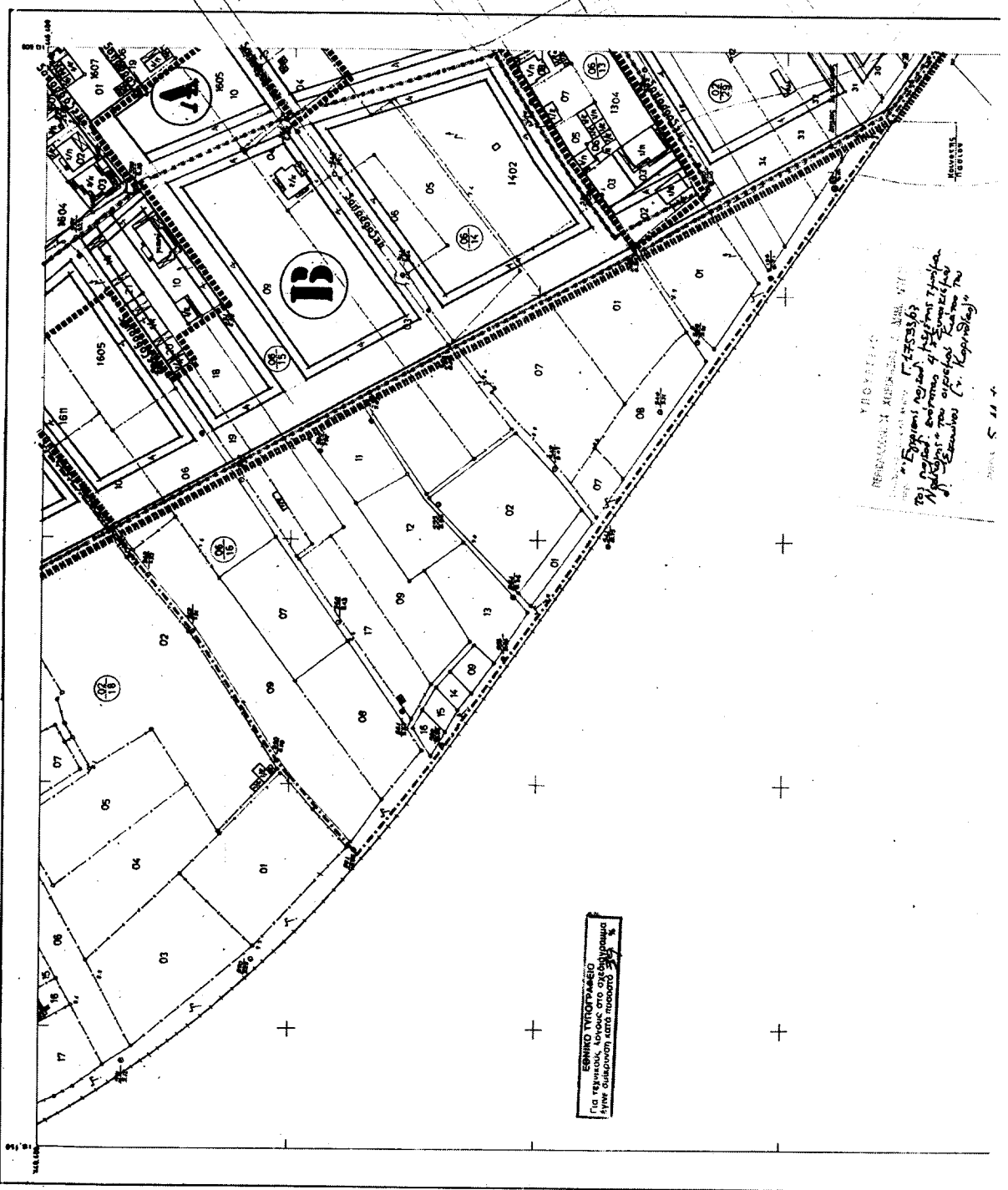
Η ΥΦΥΠΟΥΡΓΟΣ

ΡΟΔΟΥΛΑ ΖΗΣΗ

ΚΑ.0837
7/07/03

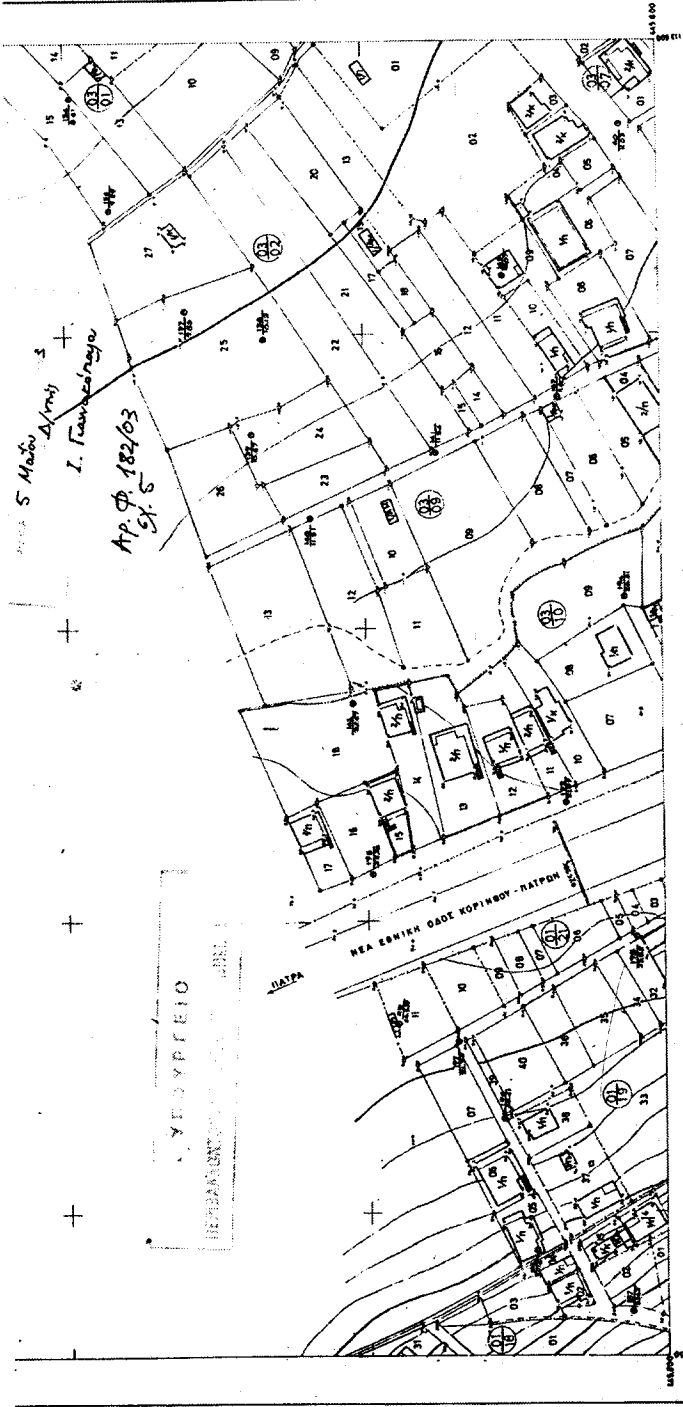
ΚΤΗΜΑΤΟΛΟΓΙΚΟ ΔΙΑΓΡΑΜΜΑ

ΚΟΡΪΝΓΙΑΣ
ΚΟΡΙΝΘΙΑΣ
ΔΙΕΥΘΥΝΣΗ ΠΟΛΕΟΔΟΜΙΑΣ



ΕΘΝΙΚΟ ΓΕΩΓΡΑΦΙΚΟ
Για τεχνικούς λόγους στο σχεδιασμένο
πλάνο διαμορφώνεται κατά ποσοστό 1/500

ΥΠΟΥΡΓΕΙΟ
ΠΕΡΙΒΑΛΛΟΝΤΟΣ, ΧΩΡΟΤΑΞΙΑΣ ΚΑΙ ΑΝΤΙΠΥΡΙΝΗΣ
ΥΠΟΥΡΓΕΙΟ
ΕΣΩΤΕΡΙΚΩΝ ΥΠΟΘΕΣΕΩΝ
Τοι τεχνικό σχέδιο, σύμφωνα με το άρθρο 17 του Ν. 1307/83, εγκρίθηκε από την Επιτροπή Πολεοδομίας και Χωροταξίας της Κυβερνήσεως.
Αθήνα 5/11/03



ΠΟΛΥΘΕΩΔΟΜΙΚΗ ΜΕΛΕΤΗ - ΕΠΕΚΤΑΣΗ
ΟΜΑΔΑ ΜΕΛΕΤΗΣ

ΛΑΚΩΝΙΑ ΙΙ
ΟΜΑΔΑ ΠΟΛΥΘΕΩΔΟΜΙΚΩΝ ΜΕΛΕΤΩΝ

Αρ. Φ. 182/03
Σφ. 5

ΜΑΡΘΑ ΧΟΥΣΙΑΝΚΟΥ ΠΟΛΙΤΗΝΟΙ ΜΗΚ. - ΠΟΛΥΘΕΩΔΟΜΟΣ ΑΡΧΙΤΕΚΤΟΝ ΕΜΒΛ. ΠΟΛΥΘΕΩΔΟΜΟΣ ΕΜΒΛ. ΠΟΛΥΘΕΩΔΟΜΟΣ ΕΜΒΛ. ΠΑΝΝΗΝΗ ΚΑΠΕΡΩΝΗ ΤΟΠΟΓΡΑΦΟΣ ΕΜΒΛ. ΗΛΙΑΣ ΜΥΧΟΠΟΥΛΟΣ ΠΟΛΙΤΗΝΟΙ ΜΗΚ. - ΜΗΚΑΝΙΚΟΙ ΑΝΔΡΕΑΣ ΒΑΡΚΑΣ ΜΗΧΑΝΟΛΟΓΟΣ - ΗΛΕΚΤΡΟΛΟΓΟΣ

ΠΟΛΥΘΕΩΔΟΜΙΚΗ ΟΡΓΑΝΩΣΗ - ΛΕΙΤΟΥΡΓΙΕΣ
ΧΑΡΤΗΣ

Π - 2.1

Κ. Δ. Π. Ν. Α. Α. 1: 1000

ΚΙΑΤΟ - Κ. ΔΙΜΗΝΙΟ
ΝΟΜΟΣ ΚΟΡΙΝΘΙΑΣ

ΣΕΠΤΕΜΒΡΙΟ 1988

ΔΙΑΝΟΜΗ ΠΙΝΑΚΙΩΝ

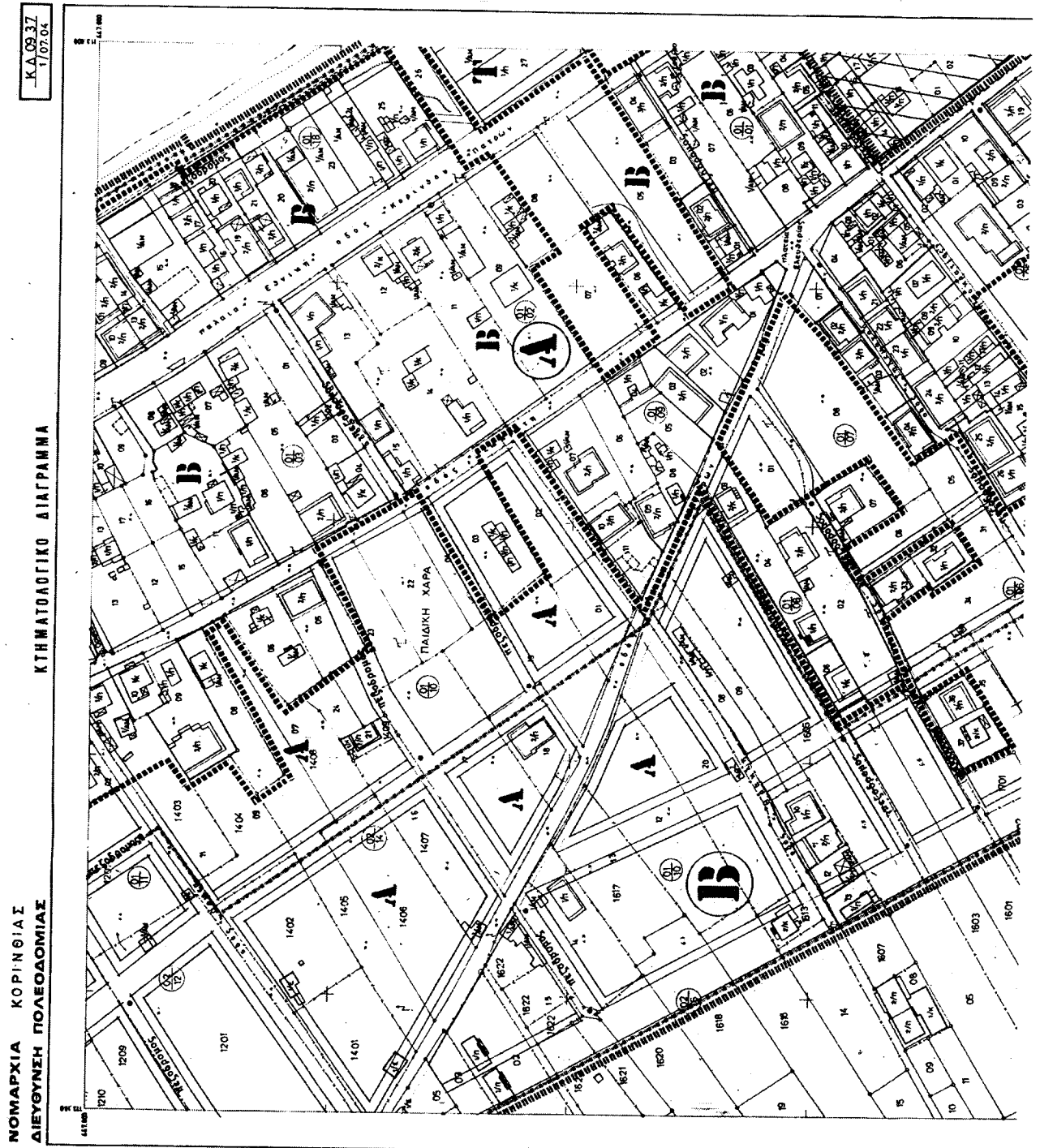
1/100	1/100	1/100	1/100	1/100	1/100	1/100	1/100	1/100	1/100
1/100	1/100	1/100	1/100	1/100	1/100	1/100	1/100	1/100	1/100
1/100	1/100	1/100	1/100	1/100	1/100	1/100	1/100	1/100	1/100
1/100	1/100	1/100	1/100	1/100	1/100	1/100	1/100	1/100	1/100
1/100	1/100	1/100	1/100	1/100	1/100	1/100	1/100	1/100	1/100
1/100	1/100	1/100	1/100	1/100	1/100	1/100	1/100	1/100	1/100
1/100	1/100	1/100	1/100	1/100	1/100	1/100	1/100	1/100	1/100
1/100	1/100	1/100	1/100	1/100	1/100	1/100	1/100	1/100	1/100
1/100	1/100	1/100	1/100	1/100	1/100	1/100	1/100	1/100	1/100
1/100	1/100	1/100	1/100	1/100	1/100	1/100	1/100	1/100	1/100

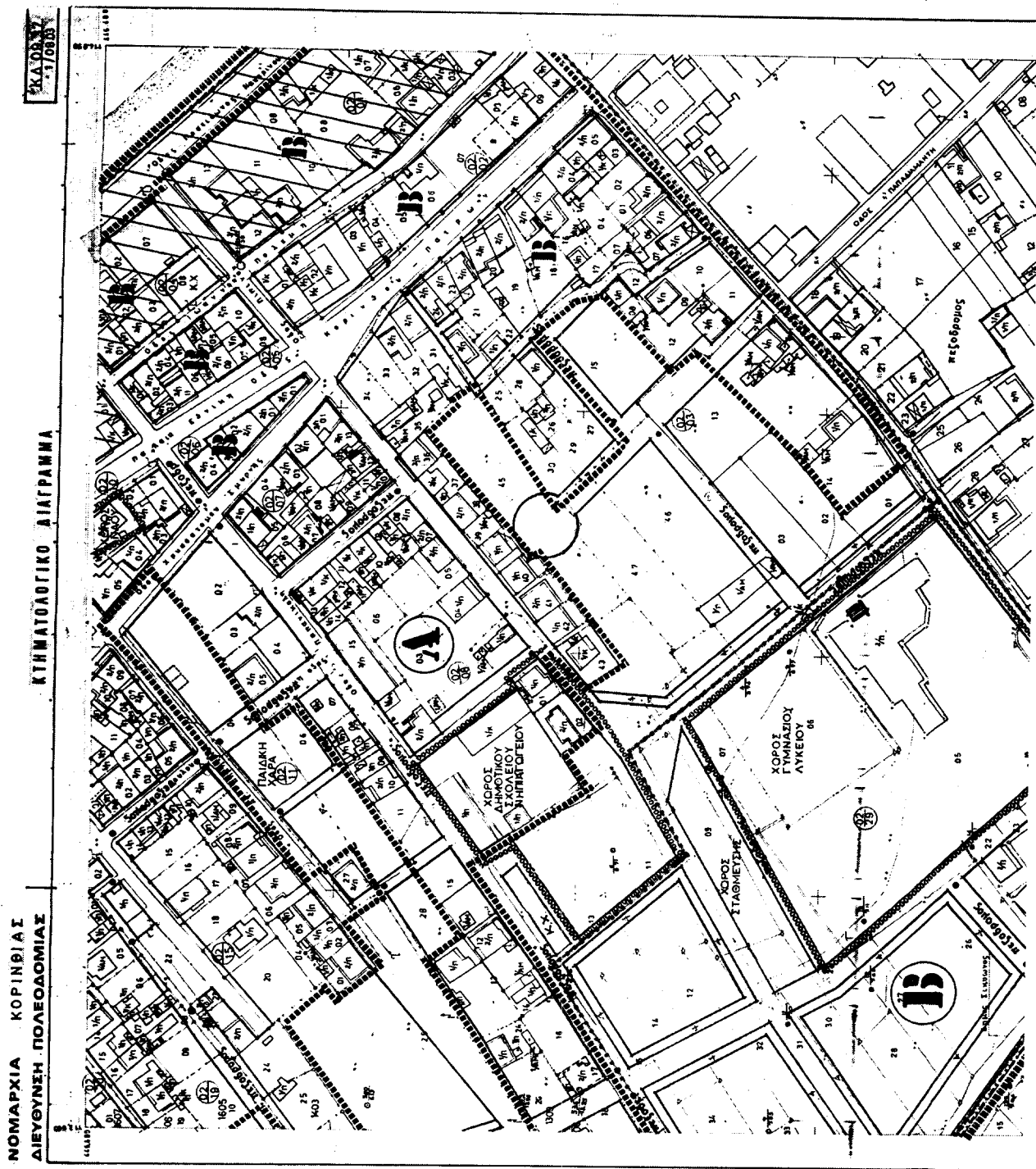
Ο ΣΥΝΤΑΞΑΙ

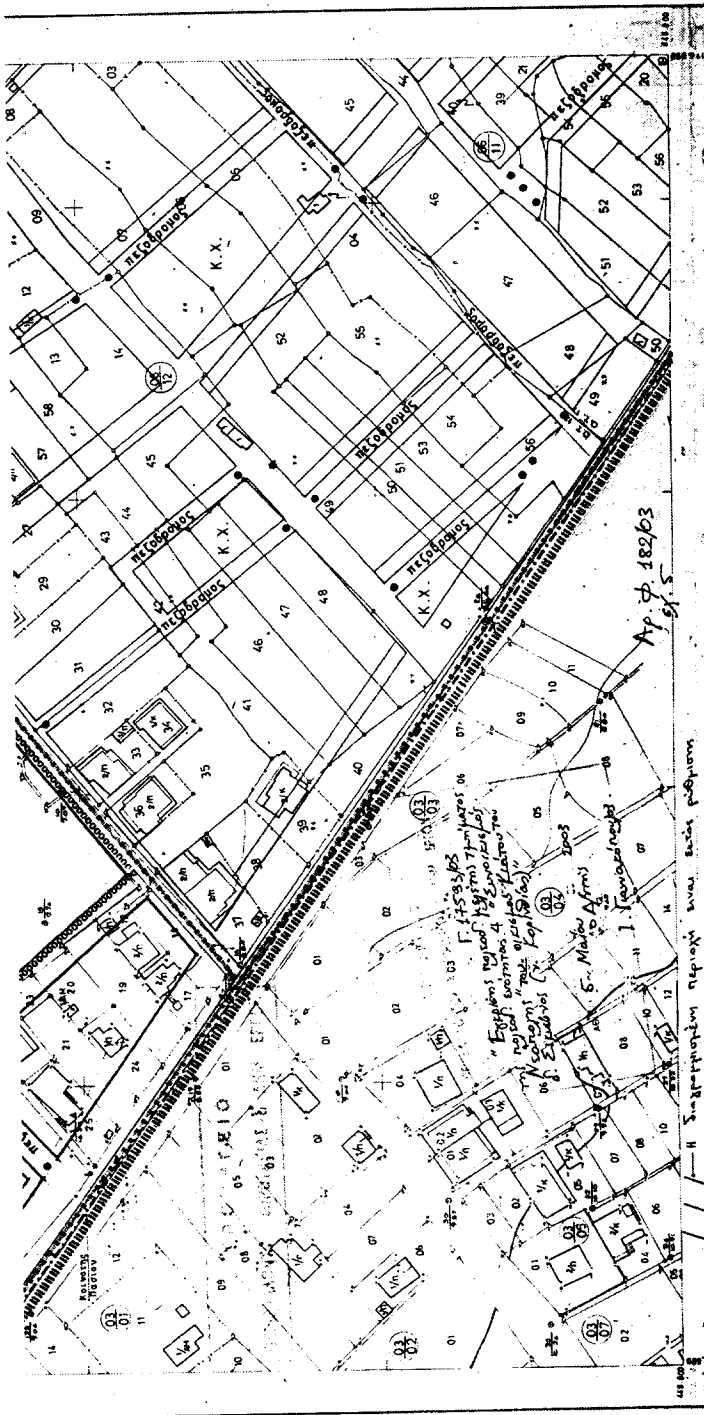
ΛΕΓΕΝΔΑ

- Ομο Περιφερειακή Ενότητα - Γενική City Planning Unit Neighborhood Boundary
- Ομο Κεντρική Περιοχή Central Area Boundary
- Ομο Πρωτοβάθμιας Περιοχής Primary Building Area Boundary
- Ομο Λεωφόρος (εξωτερική) Express Way (external)
- Ομο Οδός (εξωτερική) (εσωτερική) Building Line (int)
- Στάση Station
- Ανεμόμυλος Χάρκος (σε κοινή χρήση) Private Open Space (in common use)
- Αγροτική Κοινότητα Village
- Προστασία Πλάτος Main Roadway
- Ανεμόμυλος Εμπορίου, Εξυπηρέτησης, Ανορθών Retail Trade, Services, Recreation
- Τουριστική Tourism
- Βιομηχανική Περιοχή Outer-area Light Manufacturing
- Χωροεμπορικό Περιβάλλον Outer-area Wholesale
- Βιομηχανική Industrial
- Κέντρο Κλειστής Κοινωνίας Closed Open Space
- Κ.Χ.Κ. Ομο Περιφερειακή Αρχιαιολογική Περιοχή Boundary of Area Proposed to Be Rescued
- Αρχιαιολογική Περιοχή Boundary of Archaeological Site Proposed to be Saved
- Ομο Τοπική Ομο Αδειοδότηση Building Regulations - District Boundary

ΥΠΟΜΟΝΗ







ΠΟΛΕΩΔΟΜΙΚΗ ΜΕΛΕΤΗ - ΕΠΕΚΤΑΣΗ

ΟΜΑΔΑ ΜΕΛΕΤΗΣ
ΛΑΚΩΝΙΑ Π
 ΟΜΑΔΑ ΠΟΛΕΩΔΟΜΙΚΩΝ ΜΕΛΕΤΩΝ

ΜΑΡΘΑ ΧΟΥΣΙΑΝΑΚΟΥ ΠΟΛΙΤΙΚΟΣ ΜΗΧ. ΠΟΛΕΩΔΟΜΟΣ
 ΓΕΩΡΓΙΟΣ ΓΙΑΣΟΓΛΟΥ ΕΡΧΕΤΟΡΟΣ
 ΓΕΩΡΓΙΟΣ ΒΛΑΧΟΣ ΑΡΧΙΤΕΚΤΟΝ ΕΚΘ.
 ΕΛΙΝΗ ΚΑΠΕΡΩΝΗ ΓΛΩΣΣΟΓΡΑΦΟΣ
 ΝΑΪΑΣ ΒΥΧΟΓΙΩΣ ΗΛΕΚΤΡΟΛΟΓΟΣ
 ΠΟΛΥΚΑΡΟΣ ΜΑΡΤΑΚΗΣ ΠΟΛΙΤΙΚΟΣ ΜΗΧ. ΓΕΩΔΕΣΙΑΣ
 ΑΝΔΡΕΑΣ ΒΑΡΠΑΣ ΑΡΧΙΤΕΚΤΟΝΑΣ

ΔΙΑΝΟΜΗ ΠΙΝΑΚΙΩΝ

2	3	4	5	6	7	8	9
1	2	3	4	5	6	7	8
2	3	4	5	6	7	8	9
1	2	3	4	5	6	7	8
2	3	4	5	6	7	8	9
1	2	3	4	5	6	7	8
2	3	4	5	6	7	8	9
1	2	3	4	5	6	7	8
2	3	4	5	6	7	8	9
1	2	3	4	5	6	7	8
2	3	4	5	6	7	8	9
1	2	3	4	5	6	7	8
2	3	4	5	6	7	8	9
1	2	3	4	5	6	7	8
2	3	4	5	6	7	8	9
1	2	3	4	5	6	7	8
2	3	4	5	6	7	8	9
1	2	3	4	5	6	7	8
2	3	4	5	6	7	8	9
1	2	3	4	5	6	7	8
2	3	4	5	6	7	8	9
1	2	3	4	5	6	7	8
2	3	4	5	6	7	8	9

ΠΟΛΕΩΔΟΜΙΚΗ ΟΡΓΑΝΩΣΗ - ΛΕΙΤΟΥΡΓΙΕΣ
 ΚΑΡΤΗΣ

Π-2.1

ΡΥΜΟΤΟΜΙΚΟ ΣΧΕΔΙΟ

ΚΑΛΩΣΑ 1:1000

ΣΕΠΤΕΜΒΡΙΟΣ 1987

ΚΙΑΤΟΣ Κ. ΔΙΜΗΝΙΟΣ
 ΝΟΜΙΟΣ ΚΟΡΙΝΘΙΑΣ

Ο ΣΥΝΤΑΞΑΣ

ΕΘΝΙΚΟ ΓΥΠΟΓΡΑΦΕΙΟ
 Για τεχνικούς λόγους, στο συρραφείο έγινε υπέρβαση κατά ποσοστό 22%

ΛΑΚΩΝΙΑ Π

Ομοσπονδιακή Υπηρεσία: Γενική Γραμματεία
 Ομοσπονδιακή Υπηρεσία: Γενική Διεύθυνση
 Ομοσπονδιακή Υπηρεσία: Γενική Διεύθυνση
 Ομοσπονδιακή Υπηρεσία: Γενική Διεύθυνση
 Ομοσπονδιακή Υπηρεσία: Γενική Διεύθυνση

ΕΘΝΙΚΟ ΓΥΠΟΓΡΑΦΕΙΟ
 Ομοσπονδιακή Υπηρεσία: Γενική Γραμματεία
 Ομοσπονδιακή Υπηρεσία: Γενική Διεύθυνση
 Ομοσπονδιακή Υπηρεσία: Γενική Διεύθυνση
 Ομοσπονδιακή Υπηρεσία: Γενική Διεύθυνση
 Ομοσπονδιακή Υπηρεσία: Γενική Διεύθυνση

ΥΠΗΡΕΣΙΕΣ
 Ομοσπονδιακή Υπηρεσία: Γενική Γραμματεία
 Ομοσπονδιακή Υπηρεσία: Γενική Διεύθυνση
 Ομοσπονδιακή Υπηρεσία: Γενική Διεύθυνση
 Ομοσπονδιακή Υπηρεσία: Γενική Διεύθυνση
 Ομοσπονδιακή Υπηρεσία: Γενική Διεύθυνση

ΕΡΓΑΤΕΡΙΑ
 Ομοσπονδιακή Υπηρεσία: Γενική Γραμματεία
 Ομοσπονδιακή Υπηρεσία: Γενική Διεύθυνση
 Ομοσπονδιακή Υπηρεσία: Γενική Διεύθυνση
 Ομοσπονδιακή Υπηρεσία: Γενική Διεύθυνση
 Ομοσπονδιακή Υπηρεσία: Γενική Διεύθυνση

ΕΚΚΕΝΤΡΙΚΕΣ
 Ομοσπονδιακή Υπηρεσία: Γενική Γραμματεία
 Ομοσπονδιακή Υπηρεσία: Γενική Διεύθυνση
 Ομοσπονδιακή Υπηρεσία: Γενική Διεύθυνση
 Ομοσπονδιακή Υπηρεσία: Γενική Διεύθυνση
 Ομοσπονδιακή Υπηρεσία: Γενική Διεύθυνση

ΕΚΚΕΝΤΡΙΚΕΣ
 Ομοσπονδιακή Υπηρεσία: Γενική Γραμματεία
 Ομοσπονδιακή Υπηρεσία: Γενική Διεύθυνση
 Ομοσπονδιακή Υπηρεσία: Γενική Διεύθυνση
 Ομοσπονδιακή Υπηρεσία: Γενική Διεύθυνση
 Ομοσπονδιακή Υπηρεσία: Γενική Διεύθυνση

ΕΚΚΕΝΤΡΙΚΕΣ
 Ομοσπονδιακή Υπηρεσία: Γενική Γραμματεία
 Ομοσπονδιακή Υπηρεσία: Γενική Διεύθυνση
 Ομοσπονδιακή Υπηρεσία: Γενική Διεύθυνση
 Ομοσπονδιακή Υπηρεσία: Γενική Διεύθυνση
 Ομοσπονδιακή Υπηρεσία: Γενική Διεύθυνση

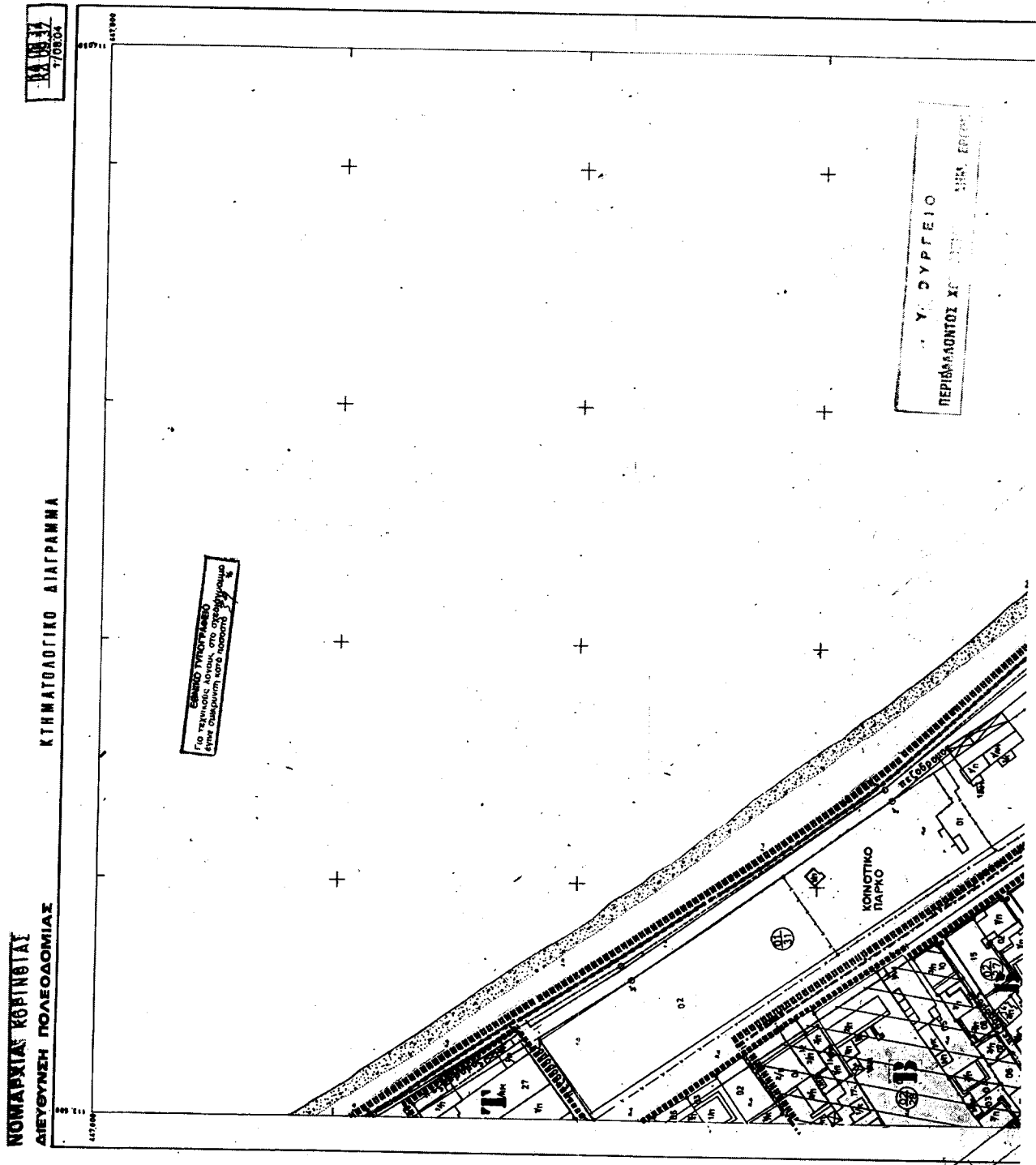
ΕΚΚΕΝΤΡΙΚΕΣ
 Ομοσπονδιακή Υπηρεσία: Γενική Γραμματεία
 Ομοσπονδιακή Υπηρεσία: Γενική Διεύθυνση
 Ομοσπονδιακή Υπηρεσία: Γενική Διεύθυνση
 Ομοσπονδιακή Υπηρεσία: Γενική Διεύθυνση
 Ομοσπονδιακή Υπηρεσία: Γενική Διεύθυνση

ΕΚΚΕΝΤΡΙΚΕΣ
 Ομοσπονδιακή Υπηρεσία: Γενική Γραμματεία
 Ομοσπονδιακή Υπηρεσία: Γενική Διεύθυνση
 Ομοσπονδιακή Υπηρεσία: Γενική Διεύθυνση
 Ομοσπονδιακή Υπηρεσία: Γενική Διεύθυνση
 Ομοσπονδιακή Υπηρεσία: Γενική Διεύθυνση

ΕΚΚΕΝΤΡΙΚΕΣ
 Ομοσπονδιακή Υπηρεσία: Γενική Γραμματεία
 Ομοσπονδιακή Υπηρεσία: Γενική Διεύθυνση
 Ομοσπονδιακή Υπηρεσία: Γενική Διεύθυνση
 Ομοσπονδιακή Υπηρεσία: Γενική Διεύθυνση
 Ομοσπονδιακή Υπηρεσία: Γενική Διεύθυνση

ΕΚΚΕΝΤΡΙΚΕΣ
 Ομοσπονδιακή Υπηρεσία: Γενική Γραμματεία
 Ομοσπονδιακή Υπηρεσία: Γενική Διεύθυνση
 Ομοσπονδιακή Υπηρεσία: Γενική Διεύθυνση
 Ομοσπονδιακή Υπηρεσία: Γενική Διεύθυνση
 Ομοσπονδιακή Υπηρεσία: Γενική Διεύθυνση

ΕΚΚΕΝΤΡΙΚΕΣ
 Ομοσπονδιακή Υπηρεσία: Γενική Γραμματεία
 Ομοσπονδιακή Υπηρεσία: Γενική Διεύθυνση
 Ομοσπονδιακή Υπηρεσία: Γενική Διεύθυνση
 Ομοσπονδιακή Υπηρεσία: Γενική Διεύθυνση
 Ομοσπονδιακή Υπηρεσία: Γενική Διεύθυνση



ΝΟΜΑΡΧΙΑ ΚΟΡΙΝΘΟΥ
ΔΙΕΥΘΥΝΣΗ ΠΟΛΕΟΔΟΜΙΑΣ

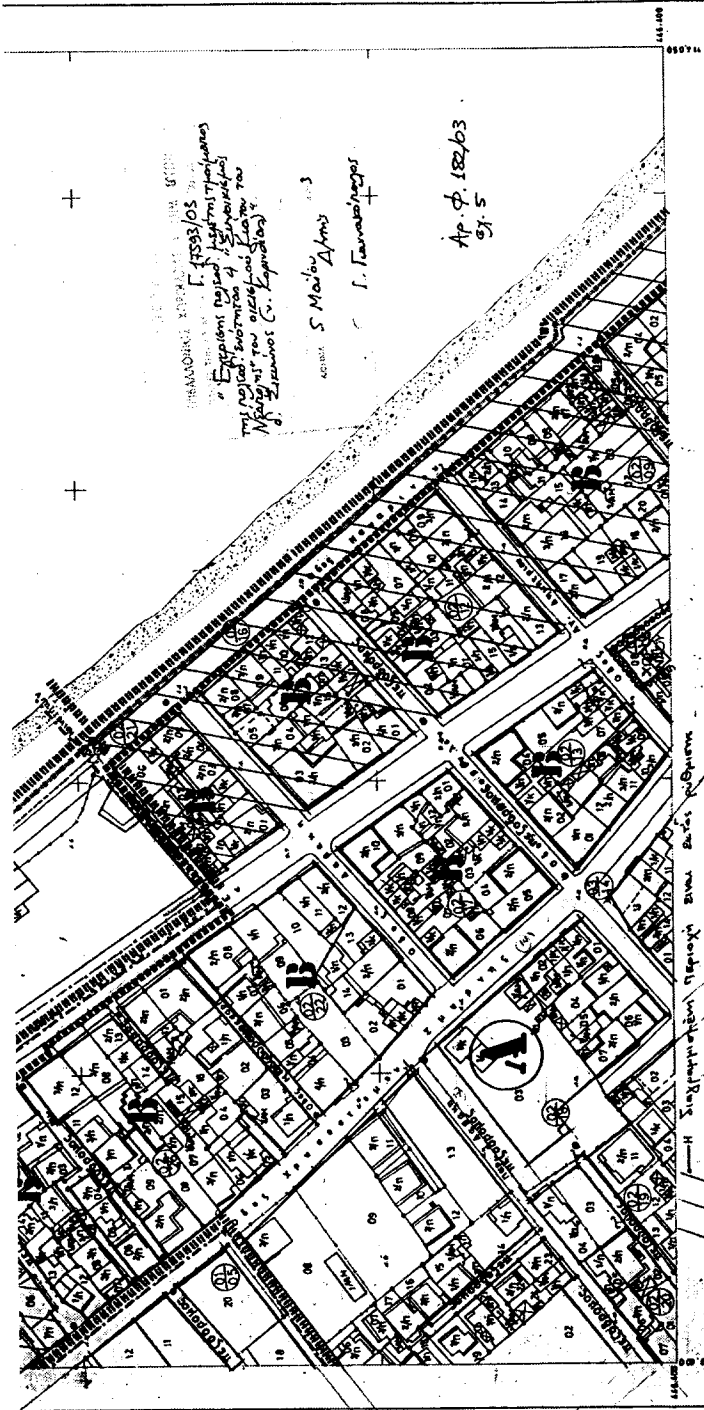
ΚΤΗΜΑΤΟΛΟΓΙΚΟ ΔΙΑΓΡΑΜΜΑ

1708/04

ΕΛΛΗΝΙΚΟ ΤΥΠΟΓΡΑΦΕΙΟ
ΓΙΑ ΤΕΧΝΙΚΟΥΣ ΣΧΕΔΙΑΣΤΕΣ,
ΑΡΧΙΤΕΚΤΟΝΕΣ ΚΑΙ ΓΕΩΜΕΤΡΟΥΣ

ΥΠΟΥΡΓΕΙΟ
ΠΕΡΙΒΑΛΛΟΝΤΟΣ ΧΩΡΟΤΑΞΙΑΣ
ΚΑΙ ΕΡΓΩΝ

ΚΟΙΝΟΤΙΚΟ
ΠΑΡΚΟ



ΠΟΛΕΟΔΟΜΙΚΗ ΜΕΛΕΤΗ - ΕΠΕΚΤΑΣΗ
 ΟΜΑΔΑ ΜΕΛΕΤΗΣ

ΛΑΚΩΝΙΑ ΙΙ
 ΟΜΑΔΑ ΠΟΛΕΟΔΟΜΙΚΩΝ ΜΕΛΕΤΩΝ

ΜΑΡΙΑ ΧΟΥΡΙΑΚΟΥ
 ΤΟΠΟΓΡ. ΚΑΙ ΤΡΟΠΟΛΟΓΙΚΗ
 ΓΙΩΡΓΟΣ ΓΙΑΣΟΓΛΟΥ
 ΑΡΧΙΤΕΚΤΟΝ Ε.Π.Ε.
 ΓΙΩΡΓΟΣ ΒΛΑΧΟΣ
 ΑΡΧΙΤΕΚΤΟΝ Ε.Π.Ε. ΠΕΡΙΟΧΗ
 ΣΥΛΛΟΓΗΣ Ε.Π.Ε.
 ΗΛΙΑΣ ΨΥΧΟΓΙΟΣ
 ΠΟΛΙΤΕΧΝΕΙΟΝ ΚΡΑΤΙΚΟΝ
 ΑΝΑΡΑΓΙ ΒΑΡΕΚΙΣ
 ΜΕΛΑΝΤΙΝΟΥ ΕΠΙΧΕΙΡΗΣΙΑΚΟΙ

ΠΟΛΕΟΔΟΜΙΚΗ ΟΡΓΑΝΩΣΗ - ΛΕΙΤΟΥΡΓΙΕΣ
 ΧΑΡΤΗΣ

-2.1
ΡΥΜΟΤΟΜΙΚΟ
ΣΧΕΔΙΟ

ΚΑΙΝΑΚΑ
 1: 1000
ΚΙΑΤΟ · Κ. ΔΙΜΗΝΙΟ
 1 ΣΕΠΤΕΜΒΡΙΟΥ 1987 ΝΟΜΟΣ ΚΟΡΙΝΘΙΑΣ

ΔΙΑΝΟΜΗ ΠΛΙΝΑΚΙΩΝ

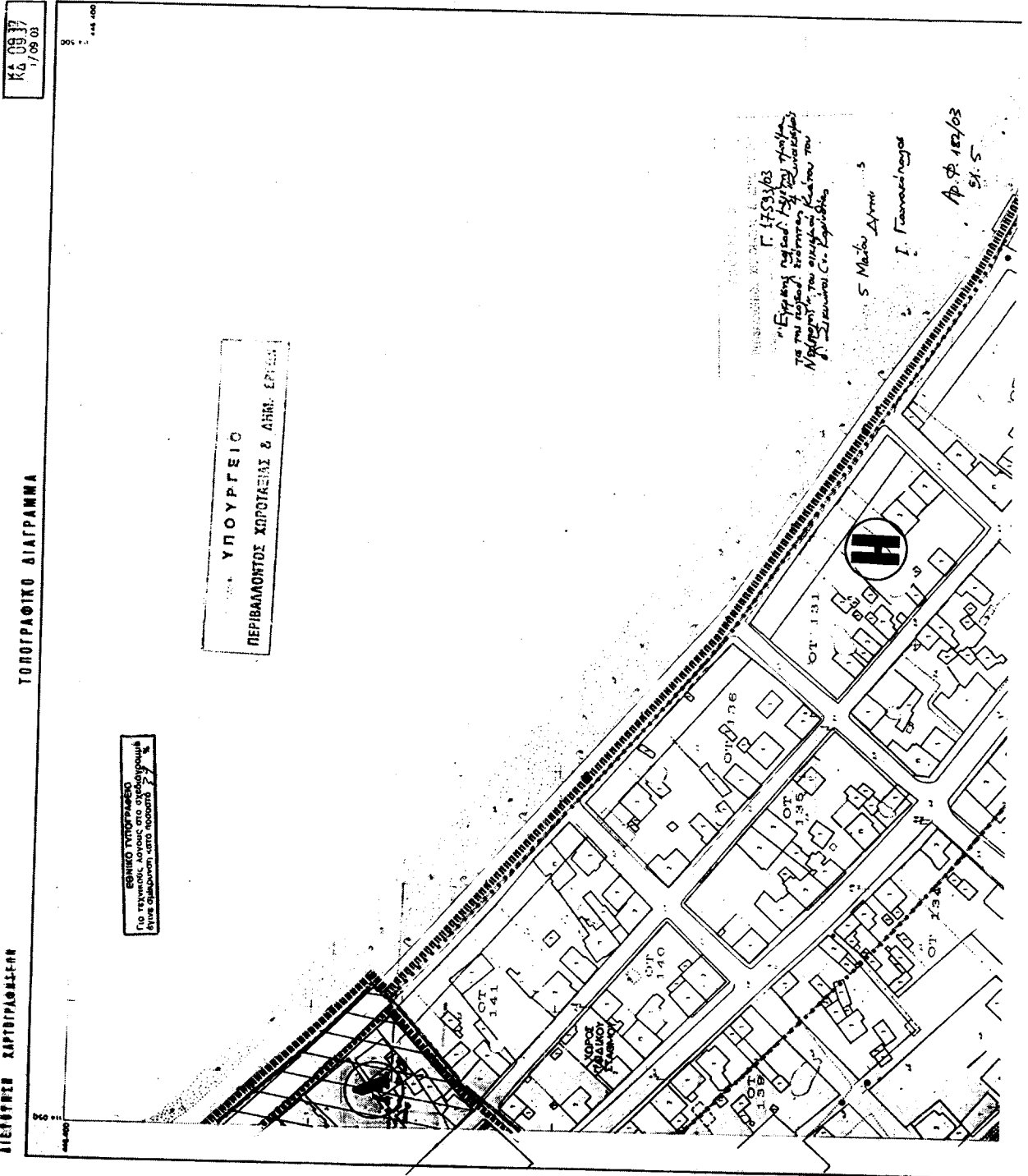
Ο ΙΥΝΤΑΞΑΙ

ΚΑΝΟΝΙΣΜΟΣ

Όμοιο (Ομοειδής) Στοιχείο: Κτίριο, Κτίσματα
 City Planning (C): Νομοθετημένα Συνορα (Boundary)
 Όμοιο Εγκριτικό Περιοχή (Central Area Boundary)
 Όμοιο Παρανομίας (Παρανομία)
 Διεθνές Συνορα (Area Boundary)
 Στοιχεία (Αεροπορική (Παράνομη))
 Στοιχεία (Αεροπορική (Παράνομη))
 Ομοειδής (Εγκριτικό (Παράνομη))
 Βαθμολογία (Lime (red))
 Έσοδο
 Αρ. Ημερήσιος Κόστος (σε ευρώ) (per day)
 Άρνηση (Refusal)
 Άρνηση (Refusal) (in common use)
 Προστασία (Protection)
 Χρ. Α-Β-Γ (A-B-C)
 Χρ. Κ (K)
 Χρ. Τ (T)
 Χρ. Β-Π (B-Π)
 Χρ. Χ-Π (X-Π)
 Χρ. Β-Π (B-Π)
 Χρ. Κ-Χ (K-X)
 Χρ. Α-Π (A-Π)
 Όμοιο (Ομοειδής) Στοιχείο (Boundary of Area) (Prepared in Br. (Border))
 Όμοιο (Ομοειδής) Στοιχείο (Boundary of Archaeological Site (Prepared to be listed))
 Όμοιο (Ομοειδής) Στοιχείο (District Boundary)
 Όμοιο (Ομοειδής) Στοιχείο (District Boundary)

ΥΠΟΜΟΝΗ

ΥΠΟΜΟΝΗ



Κα. 09/37
1/09/03

1:44.000

ΔΙΕΥΘΥΝΣΗ ΧΑΡΤΟΓΡΑΦΙΑΣ

ΤΟΠΟΓΡΑΦΙΚΟ ΔΙΑΓΡΑΜΜΑ

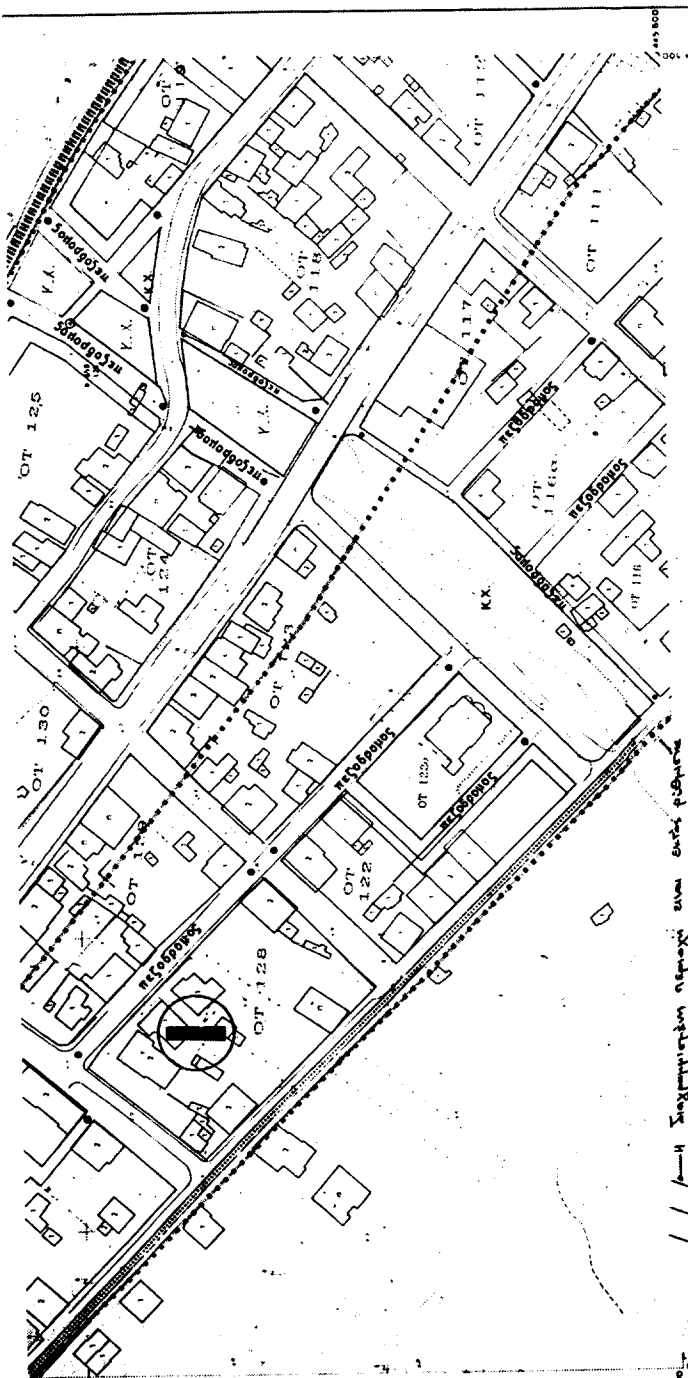
ΕΛΛΗΝΙΚΟ ΤΟΠΟΓΡΑΦΙΚΟ
Γεωγραφικό Λογισμικό στο περιβάλλον
ένας οδηγός μετά πόστα 2

ΥΠΟΥΡΓΕΙΟ
ΠΕΡΙΒΑΛΛΟΝΤΟΣ ΧΡΗΣΕΩΣ & ΔΗΜ. ΕΡΓΩΝ

Γ. 1753/03
in Εργασία σχεδίασης/κατάστασης
της μελέτης/επιπέδου/και
Μελέτη/και σχεδίαση/και
Σημειώσεων Στ. Εργασίας

S. Μαζώ Δρ. 3
I. Γαλατσάνης

Αρ. Φ. 182/03
στ. 5



||| Η Σημειωμένη περιοχή είναι κατά προτίμηση

ΠΡΟΛΟΓΙΚΗ ΜΕΛΕΤΗ ΕΠΕΚΤΑΣΗΣ

ΛΑΚΩΝΙΑ ΙΙ
ΟΜΑΔΑ ΠΟΛΕΟΔΟΜΙΚΩΝ ΜΕΛΕΤΩΝ

ΠΡΟΛΟΓΙΚΗ ΟΡΓΑΝΩΣΗ - ΛΕΙΤΟΥΡΓΙΑ
ΡΥΘΟΤΟΜΙΚΟ
ΣΧΕΔΙΟ
Π-2.1

ΚΑΜΑΤΣΑ 1:1000
ΣΕΠΤΕΜΒΡΙΟ 1987
ΝΟΜΟΣ ΚΟΡΙΝΘΙΑΣ

ΔΙΑΝΟΜΗ ΠΙΝΑΚΙΩΝ

Αριθμ. Πιν.	Περιγραφή	Αριθμ. Τεύχων	Αριθμ. Υποτυπών
1	Πρόλογος	1	1
2	Πολυμερούς Πίνακας	1	1
3	Συνοψιστική Περιγραφή	1	1
4	Πολυμερούς Πίνακας	1	1
5	Πολυμερούς Πίνακας	1	1
6	Πολυμερούς Πίνακας	1	1
7	Πολυμερούς Πίνακας	1	1
8	Πολυμερούς Πίνακας	1	1
9	Πολυμερούς Πίνακας	1	1
10	Πολυμερούς Πίνακας	1	1
11	Πολυμερούς Πίνακας	1	1
12	Πολυμερούς Πίνακας	1	1
13	Πολυμερούς Πίνακας	1	1
14	Πολυμερούς Πίνακας	1	1
15	Πολυμερούς Πίνακας	1	1
16	Πολυμερούς Πίνακας	1	1
17	Πολυμερούς Πίνακας	1	1
18	Πολυμερούς Πίνακας	1	1
19	Πολυμερούς Πίνακας	1	1
20	Πολυμερούς Πίνακας	1	1
21	Πολυμερούς Πίνακας	1	1
22	Πολυμερούς Πίνακας	1	1
23	Πολυμερούς Πίνακας	1	1
24	Πολυμερούς Πίνακας	1	1
25	Πολυμερούς Πίνακας	1	1
26	Πολυμερούς Πίνακας	1	1
27	Πολυμερούς Πίνακας	1	1
28	Πολυμερούς Πίνακας	1	1
29	Πολυμερούς Πίνακας	1	1
30	Πολυμερούς Πίνακας	1	1
31	Πολυμερούς Πίνακας	1	1
32	Πολυμερούς Πίνακας	1	1
33	Πολυμερούς Πίνακας	1	1
34	Πολυμερούς Πίνακας	1	1
35	Πολυμερούς Πίνακας	1	1
36	Πολυμερούς Πίνακας	1	1
37	Πολυμερούς Πίνακας	1	1
38	Πολυμερούς Πίνακας	1	1
39	Πολυμερούς Πίνακας	1	1
40	Πολυμερούς Πίνακας	1	1
41	Πολυμερούς Πίνακας	1	1
42	Πολυμερούς Πίνακας	1	1
43	Πολυμερούς Πίνακας	1	1
44	Πολυμερούς Πίνακας	1	1
45	Πολυμερούς Πίνακας	1	1
46	Πολυμερούς Πίνακας	1	1
47	Πολυμερούς Πίνακας	1	1
48	Πολυμερούς Πίνακας	1	1
49	Πολυμερούς Πίνακας	1	1
50	Πολυμερούς Πίνακας	1	1
51	Πολυμερούς Πίνακας	1	1
52	Πολυμερούς Πίνακας	1	1
53	Πολυμερούς Πίνακας	1	1
54	Πολυμερούς Πίνακας	1	1
55	Πολυμερούς Πίνακας	1	1
56	Πολυμερούς Πίνακας	1	1
57	Πολυμερούς Πίνακας	1	1
58	Πολυμερούς Πίνακας	1	1
59	Πολυμερούς Πίνακας	1	1
60	Πολυμερούς Πίνακας	1	1
61	Πολυμερούς Πίνακας	1	1
62	Πολυμερούς Πίνακας	1	1
63	Πολυμερούς Πίνακας	1	1
64	Πολυμερούς Πίνακας	1	1
65	Πολυμερούς Πίνακας	1	1
66	Πολυμερούς Πίνακας	1	1
67	Πολυμερούς Πίνακας	1	1
68	Πολυμερούς Πίνακας	1	1
69	Πολυμερούς Πίνακας	1	1
70	Πολυμερούς Πίνακας	1	1
71	Πολυμερούς Πίνακας	1	1
72	Πολυμερούς Πίνακας	1	1
73	Πολυμερούς Πίνακας	1	1
74	Πολυμερούς Πίνακας	1	1
75	Πολυμερούς Πίνακας	1	1
76	Πολυμερούς Πίνακας	1	1
77	Πολυμερούς Πίνακας	1	1
78	Πολυμερούς Πίνακας	1	1
79	Πολυμερούς Πίνακας	1	1
80	Πολυμερούς Πίνακας	1	1
81	Πολυμερούς Πίνακας	1	1
82	Πολυμερούς Πίνακας	1	1
83	Πολυμερούς Πίνακας	1	1
84	Πολυμερούς Πίνακας	1	1
85	Πολυμερούς Πίνακας	1	1
86	Πολυμερούς Πίνακας	1	1
87	Πολυμερούς Πίνακας	1	1
88	Πολυμερούς Πίνακας	1	1
89	Πολυμερούς Πίνακας	1	1
90	Πολυμερούς Πίνακας	1	1
91	Πολυμερούς Πίνακας	1	1
92	Πολυμερούς Πίνακας	1	1
93	Πολυμερούς Πίνακας	1	1
94	Πολυμερούς Πίνακας	1	1
95	Πολυμερούς Πίνακας	1	1
96	Πολυμερούς Πίνακας	1	1
97	Πολυμερούς Πίνακας	1	1
98	Πολυμερούς Πίνακας	1	1
99	Πολυμερούς Πίνακας	1	1
100	Πολυμερούς Πίνακας	1	1

Ο ΣΥΝΤΑΞΑΣ

ΕΠΙΣΤΗΜΟΝΙΚΟ ΚΑΤΗΓΟΡΙΑ

ΜΑΡΙΑ ΧΟΥΤΙΑΝΑΚΟΥ
ΠΟΛΥΤΕΧΝΟ ΠΕΡΙΣΤΕΦΕΛΟΥΣ Β

ΓΙΩΡΓΟΣ ΠΑΛΟΥΔΟΥ
ΑΡΧΙΤΕΚΤΟΝ Ε.Μ.Π.

ΓΙΩΡΓΟΣ ΒΛΑΧΟΣ
ΑΡΧΙΤΕΚΤΟΝ ΚΑΤΕΡΓΟΝΗΣ

ΧΡΗΣΤΟΣ ΚΑΠΕΡΟΝΗΣ
ΑΡΧΙΤΕΚΤΟΝ Ε.Μ.Π.

ΗΛΙΑΣ ΨΥΧΟΓΙΩΤΗΣ
ΠΟΛΥΤΕΧΝΟ ΠΕΡΙΣΤΕΦΕΛΟΥΣ Β

ΑΝΔΡΕΑΣ ΒΑΡΦΑΚΗΣ
ΑΠΟΛΟΓΟΣ - ΗΜΕΙΣ ΠΟΛΥΤΕΧΝΟ ΠΕΡΙΣΤΕΦΕΛΟΥΣ Β