



ΕΦΗΜΕΡΙΔΑ ΤΗΣ ΚΥΒΕΡΝΗΣΕΩΣ ΤΗΣ ΕΛΛΗΝΙΚΗΣ ΔΗΜΟΚΡΑΤΙΑΣ

16 Μαρτίου 2017

ΤΕΥΧΟΣ ΤΕΤΑΡΤΟ

Αρ. Φύλλου 65

ΠΕΡΙΕΧΟΜΕΝΑ

ΑΠΟΦΑΣΕΙΣ

- 1 Κήρυξη ως αναδασωτέας έκτασης εμβαδού 1.399,87 τετρ. μέτρων, στη θέση «Κάτω Πάτημα» της Τοπικής Κοινότητας Σουλίου Δημοτικής Ενότητας Σικυωνίων του Δήμου Σικυωνίων Περιφερειακής Ενότητας Κορινθίας, λόγω πυρκαγιάς.
- 2 Κήρυξη ως αναδασωτέας έκτασης εμβαδού 320,82 τ.μ στη θέση "Πλησίον του Ιερού ναού Κοιμήσεως της Θεοτόκου", Τοπικής Κοινότητας Ζάτουνας Δημοτικής Ενότητας Δημητσάνας Δήμου Γορτυνίας Νομού Αρκαδίας.
- 3 Κήρυξη ως αναδασωτέας έκτασης συνολικού εμβαδού 3.146,50 τ.μ στη θέση "Τσαπάραινα", Τοπικής Κοινότητας Χώρας Δημοτικής Ενότητας Τροπαίων Δήμου Γορτυνίας Νομού Αρκαδίας.

ΑΠΟΦΑΣΕΙΣ

Αριθμ. 2822 (1)

Κήρυξη ως αναδασωτέας έκτασης εμβαδού 1.399,87 τετρ. μέτρων, στη θέση «Κάτω Πάτημα» της Τοπικής Κοινότητας Σουλίου Δημοτικής Ενότητας Σικυωνίων του Δήμου Σικυωνίων Περιφερειακής Ενότητας Κορινθίας, λόγω πυρκαγιάς.

Ο ΓΕΝΙΚΟΣ ΓΡΑΜΜΑΤΕΑΣ
ΑΠΟΚΕΝΤΡΩΜΕΝΗΣ ΔΙΟΙΚΗΣΗΣ
ΠΕΛΟΠΟΝΝΗΣΟΥ - ΔΥΤΙΚΗΣ ΕΛΛΑΔΑΣ
ΚΑΙ ΙΟΝΙΟΥ

Έχοντας υπόψη:

1. Τις διατάξεις:

α) Του ν. 2503/1997 «Διοίκηση, οργάνωση, στελέχωση της Περιφέρειας, ρύθμιση θεμάτων για την Τοπική Αυτοδιοίκηση και άλλες διατάξεις» (Α' 107).

β) Του ν. 3200/1955 «Περί διοικητικής αποκέντρωσης» (Α' 97) όπως τροποποιήθηκε και συμπληρώθηκε με το ν.δ. 532/1970 (Α' 103) και μεταγενέστερες διατάξεις.

γ) Των άρθρων 6 και 280 του ν. 3852/2010 (ΦΕΚ 87/Α' /7.6.2010) «Νέα αρχιτεκτονική της Αυτοδιοίκησης και της Αποκεντρωμένης Διοίκησης - Πρόγραμμα Καλλικράτης».

δ) Του π.δ. 139/2010 (ΦΕΚ 232/Α' /27.12.2010) «Οργανισμός της Αποκεντρωμένης Διοίκησης Πελοποννήσου - Δυτικής Ελλάδας και Ιονίου».

2. Την αριθμ. 40/29.12.2010 (ΦΕΚ 247/Α' /31.12.2010) Πράξη του Υπουργικού Συμβουλίου περί παύσης εκ του νόμου των Γενικών Γραμματέων των Περιφερειών και διορισμού Γενικών Γραμματέων στις Αποκεντρωμένες Διοικήσεις του Κράτους.

3. Την αριθμ. 4 της 6.2.2015 (ΦΕΚ 24/Α' /2015) Πράξη του Υπουργικού Συμβουλίου, περί αποδοχής παραιτήσεων των Γενικών Γραμματέων των Αποκεντρωμένων Διοικήσεων της Χώρας και το άρθρο 56 του ν. 4257/2014 (ΦΕΚ 93/Α' /14.4.2014).

4. Τις διαταγές του Υπουργείου Γεωργίας: α) 160417/1180/8.7.1980, β) 182447/3049/24.8.1980.

5. Τις διατάξεις:

α) Της παρ. 1 άρθρου 24 και της παρ. 3 άρθρου 117 του Συντάγματος της χώρας μας.

β) Του ν. 998/1979 «Περί προστασίας των δασών και των δασικών εν γένει εκτάσεων της χώρας» (Α' 289) και συγκεκριμένα των άρθρων 38 και 41, σε συνδυασμό με την παρ. 1 άρθρου 3 και την παρ. 1β άρθρου 4 του ίδιου νόμου, όπως έχει τροποποιηθεί και ισχύει σήμερα.

6. Τις διατάξεις του ν. 2612/1998 (Α' 112) «Ανάθεση της Δασοπυρόσβεσης στο Πυροσβεστικό Σώμα και άλλες διατάξεις».

7. Την αριθμ. 252882/28.12.2016 πρόταση του Δασαρχείου Κορίνθου, μετά την από 28.12.2016 έκθεση αυτοψίας του Δασολόγου Βασιλείου Δελή, σύμφωνα με την οποία η αναφερόμενη στο θέμα έκταση με εμβαδόν 1.399,87 τετρ. μέτρα (χίλια τριακόσια ενενήντα εννέα τετρ. μέτρα και ογδόντα επτά εκατοστά τετρ. μέτρου), όπως αυτή αποτυπώνεται με τα στοιχεία 1, 2, 3, 4, 5, 1 στο από 28.12.2016 συνημμένο τοπογραφικό διάγραμμα κλίμακας 1:500 και οριοθετείται επί αυτού με χρήση συντεταγμένων στο Ε.Γ.Σ.Α. '87, καλυπτόταν με δάσος αείφυλλων πλατύφυλλων (κυρίως πρίνο και σχίνο), με κανονική έως σύμπυκτη συγκόμωση και εδαφοκάλυψη 100%, που καταστράφηκε από την πυρκαγιά που εκδηλώθηκε στις 20 Σεπτεμβρίου έτους 2016 και συνεπώς επιβάλλεται η κήρυξή της ως αναδασωτέας, αποφασίζουμε:

Κηρύσσουμε ως αναδασωτέα τη δημόσια έκταση εμβαδού 1.399,87 τετρ. μέτρων, στη θέση «Κάτω Πάτημα» της Τοπικής Κοινότητας Σουλίου Δημοτικής Ενότητας Σικυωνίων του Δήμου Σικυωνίων Περιφερειακής Ενότητας Κορινθίας, η οποία αποτελεί «δάσος» σύμφωνα με την

παρ. 1 άρθρου 3 του ν. 998/1979, όπως τροποποιήθηκε και ισχύει σήμερα, αποτυπώνεται με τα στοιχεία 1, 2, 3, 4, 5, 1 στο από 28.12.2016 συνημμένο τοπογραφικό διάγραμμα κλίμακας 1:500, εντοπίζεται επί αυτού σε απόσπασμα του υπ' αριθμ. 380 203 ορθοφωτοχάρτη με κλίμακα 1:5.000, οριοθετείται με τη χρήση συντεταγμένων στο Ε.Γ.Σ.Α. '87 ως εξής:

Σημείο 1: X=381724.61 Y=4205720.50

» 2: X=381764.48 Y=4205708.89

» 3: X=381738.70 Y=4205678.79

» 4: X=381715.08 Y=4205690.75

» 5: X=381707.09 Y=4205716.56

και συνορεύει:

ΒΟΡΕΙΑ: Με αναδασωτέα έκταση και με μη δασική έκταση.

ΝΟΤΙΑ: Με αναδασωτέα έκταση.

ΑΝΑΤΟΛΙΚΑ: Με αναδασωτέα έκταση και με μη δασική έκταση.

ΔΥΤΙΚΑ: Με αναδασωτέα έκταση, όπως φαίνεται και στο ως άνω τοπογραφικό διάγραμμα, που συνέταξε ο Δασολόγος του Δασαρχείου

Κορίνθου Βασίλειος Δελής και θεώρησε ο Δασάρχης α.α. Γεώργιος Μπλάνος, με σκοπό την επανεγκατάσταση με φυσική ή τεχνητή αναγέννηση της δασικής βλάστησης που καταστράφηκε από την πυρκαγιά.

Από τις διατάξεις της απόφασης αυτής δεν προκαλείται δαπάνη σε βάρος του Κρατικού Προϋπολογισμού.

Κατά της παρούσας απόφασης, σύμφωνα με τις διατάξεις της παρ. 1 άρθρου 47 του ν. 3900/2010, όπως τροποποίησε το άρθρο 1 του ν. 702/1977, επιτρέπεται προσφυγή από οποιονδήποτε έχει έννομο συμφέρον, ενώπιον του (αρμοδίου) τριμελούς Διοικητικού Εφετείου, εντός εξήντα ημερών από την επομένη της δημοσίευσής ή κοινοποίησής αυτής.


Η απόφαση αυτή να δημοσιευθεί στην Εφημερίδα της Κυβερνήσεως.

Πάτρα, 2 Μαρτίου 2017

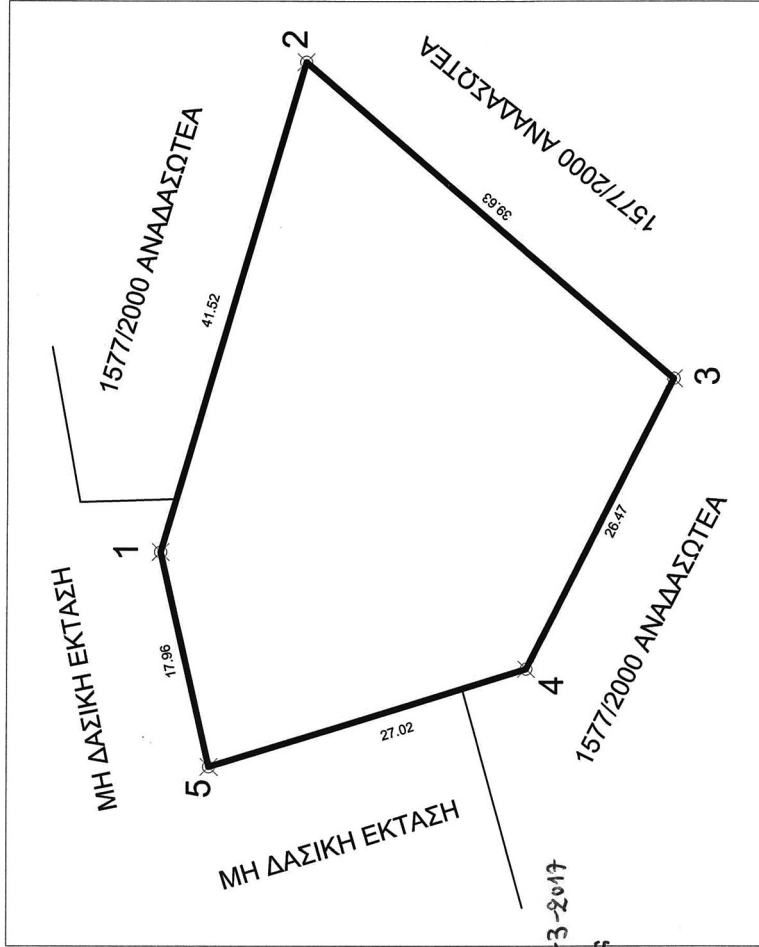
Ο Ασκών καθήκοντα Γενικού Γραμματέα
Αποκεντρωμένης Διοίκησης

ΔΙΟΝΥΣΙΟΣ ΠΑΝΑΓΙΩΤΟΠΟΥΛΟΣ

ΑΝΗΚΕΙ ΣΤΟ ΥΠ' ΑΡΙΘΜ. 252882/28-12-2016 ΕΙΓΡΑΦΟ ΤΟΥ ΔΑΣΑΡΧΕΙΟΥ ΚΟΡΙΝΘΟΥ
 ΤΟΠΟΓΡΑΦΙΚΟ ΔΙΑΓΡΑΜΜΑ ΚΛΙΜΑΚΑΣ 1:500 ΚΑΙ ΑΠΟΣΠΑΣΜΑ ΕΚ ΤΟΥ 380_203 ΟΡΘΟΓΩΓΟΧΑΡΤΗ ΚΛΙΜΑΚΑΣ 1:5.000
 ΣΤΟ ΟΠΟΙΟ ΑΠΟΤΥΠΩΝΕΤΑΙ ΤΟ ΔΗΜΟΣΙΟ ΔΑΣΟΣ ΛΕΙΦΥΛΛΩΝ ΠΛΑΤΥΦΥΛΛΩΝ ΥΠΟ ΣΤΟΙΧΕΙΑ (1,2,3,4,5,1)
 ΠΟΥ ΚΑΤΑΣΤΡΑΦΗΚΕ ΑΠΟ ΤΗΝ ΠΥΡΚΑΓΙΑ ΤΗΣ 20-9-2016 ΣΤΗ ΘΕΣΗ "ΚΑΤΩ ΠΑΤΗΜΑ" Τ.Κ. ΣΟΥΛΙΟΥ ΚΟΡΙΝΘΙΑΣ
 ΕΜΒΑΔΟ ΚΑΕΙΣΑΣ ΕΚΤΑΣΗΣ 1.399,87 ΤΗ



ΕΘΝΙΚΟ ΤΥΠΟΓΡΑΦΕΙΟ
 Για τεχνικούς λόγους στο σχεδιάγραμμα,
 από το ηλεκτρονικό αρχείο, έγινε
 σμίκρυνση κατά ποσοστό **81%**



ΣΥΝΤΕΤΑΓΜΕΝΕΣ ΚΟΡΥΦΩΝ
 ΥΠΟΒΑΘΡΟ ΑΝΑΦΟΡΑΣ
 ΕΙΣΑ 87

1	X=381724.61	Y=4205720.50
2	X=381764.48	Y=4205708.89
3	X=381738.70	Y=4205678.79
4	X=381715.08	Y=4205690.75
5	X=381707.09	Y=4205716.56

Ανήκει στην αριθμ. 2882/2-3-2017
 σειρά φύση ... της Δίνας της
 Δασών Ν. Κορινθίας.

ΕΛΛΗΝΙΚΗ ΔΗΜΟΚΡΑΤΙΑ
 ΥΠΟΥΡΓΕΙΟ ΠΕΡΙΒΑΛΛΟΝΤΟΣ, ΒΙΟΠΟΝΙΑΣ ΚΑΙ ΑΓΡΟΤΙΚΗΣ ΟΙΚΟΝΟΜΙΑΣ
 ΓΕΝ. Δ/ΝΣΗ ΧΩΡΟΤΑΞΙΑΣ & ΠΕΡΙΒΑΛΚΤΗΣ ΠΟΛΙΤΙΚΗΣ
 Διευ. Παναγιώτατος
 Γεν. Δ/της Χωροταξίας & Περιβαλ/κής Πολιτικής

Κορίνθος 9/1/17
 Ο Δ/της Δασών
 Ε. Καλλιπής
 Δασολόγος

ΕΛΛΗΝΙΚΗ ΔΗΜΟΚΡΑΤΙΑ
 ΥΠΟΥΡΓΕΙΟ ΠΕΡΙΒΑΛΛΟΝΤΟΣ, ΒΙΟΠΟΝΙΑΣ ΚΑΙ ΑΓΡΟΤΙΚΗΣ ΟΙΚΟΝΟΜΙΑΣ
 Δ/ΝΣΗ ΔΑΣΩΝ
 Ο Δασάρχης α.α.
 Κορίνθος 28/12/16
 Ε. Μπάλιος
 Δασολόγος

Κορίνθος 28/12/16
 Ο Συντάκτης
 Β. Δελής
 Δασολόγος

Αριθμ. 50570 (2)

Κήρυξη ως αναδασωτέας έκτασης εμβαδού 320,82 τ.μ στη θέση "Πλησίον του Ιερού ναού Κοιμήσεως της Θεοτόκου", Τοπικής Κοινότητας Ζάτουνας Δημοτικής Ενότητας Δημητσάνας Δήμου Γορτυνίας Νομού Αρκαδίας.

Ο ΓΕΝΙΚΟΣ ΓΡΑΜΜΑΤΕΑΣ
ΑΠΟΚΕΝΤΡΩΜΕΝΗΣ ΔΙΟΙΚΗΣΗΣ
ΠΕΛΟΠΟΝΝΗΣΟΥ - ΔΥΤΙΚΗΣ ΕΛΛΑΔΑΣ
ΚΑΙ ΙΟΝΙΟΥ

Έχοντας υπόψη:

1. Τις διατάξεις του άρθρου 117 παρ. 3 του Συντάγματος της Ελλάδος.
2. Τις διατάξεις του ν. 3852/2010 (ΦΕΚ 87/Α'/7.6.2010) «Νέα Αρχιτεκτονική της Αυτοδιοίκησης και της Αποκεντρωμένης Διοίκησης - Πρόγραμμα».
3. Το π.δ. 139/2010 (ΦΕΚ 232/Α'/27.12.2010) «Οργάνισμός της Αποκεντρωμένης Διοίκησης Πελοποννήσου, Δυτικής Ελλάδας και Ιονίου».
4. Τις διατάξεις του άρθρου 38 παρ. 1 του ν. 998/1979 «Περί προστασίας των δασών και των δασικών εν γένει εκτάσεων της χώρας» (Α' 289) όπως αντικαταστάθηκε με την παρ.1 του άρθ. 35 του ν. 4280/2014 (Α' 159).
5. Τις διατάξεις του άρθρου 41 παρ. 1 και 3 του ν. 998/1979 «Περί προστασίας των δασών και των δασικών εν γένει εκτάσεων της χώρας».
6. Τις διατάξεις του ν. 1892/1990 (Α' 101) άρθρο 120 παρ. 1. «Για τον εκσυγχρονισμό και την ανάπτυξη και άλλες διατάξεις».
7. Τις διατάξεις του ν. 3208/2003 (Α' 303) «Προστασία των δασικών οικοσυστημάτων κ.λπ.», άρθ. 1 παρ. 15.
8. Τις διαταγές του Υπουργείου Γεωργίας: α) 160417/1180/8.7.1980, β) 182447/3049/24.9.1980, γ) 168692/3318/5.10.1981, δ) 85144/1468/9.9.1992 και ε) 60284/365/26.1.1994.
9. Την υπ' αριθμ. Οικ. 105204/2793/31.7.2002 διαταγή ΥΠ.ΓΕ «περί χαρακτηρισμού εκτάσεων - κήρυξης αυτών ως αναδασωτέων».
10. Το αριθμ. 221525/4195/21.9.2011 έγγραφο Υ.Π.Ε.Κ.Α. περί δυνατότητας άσκησης αιτήσεων ακυρώσεων κατά των αποφάσεων κήρυξης αναδάσωσης, ενώπιον του Διοικητικού Εφετείου, στα πλαίσια εφαρμογής της παρ. 1 του άρθρου 47 ν. 3900/2010.
11. Το άρθρο 56 του ν. 4257/2014 (ΦΕΚ 93 Α').
12. Την Πράξη 4 του Υπουργικού Συμβουλίου της 6.2.2015 (ΦΕΚ 24 Α').

13. Την υπ' αριθμ. 255084/30.12.2016 πρόταση του Δασαρχείου Βυτίνας μετά της συνημμένης εκθέσεως αυτοψίας, για την κήρυξη ως αναδασωτέας της αναφερόμενης στο θέμα έκτασης, αποφασίζουμε:

Κηρύσσουμε ως αναδασωτέα, την έκταση δασικού χαρακτήρα (της παρ. 1 του άρθρου 3 του ν. 998/1979, όπως έχει τροποποιηθεί και ισχύει), στην οποία διενεργήθηκε παράνομη αποψίλωση δασικής βλαστήσεως και διάνοιξη δρόμου, εμβαδού 320,82 τ.μ στη θέση "Πλησίον του Ιερού ναού Κοιμήσεως της Θεοτόκου", Τοπικής Κοινότητας Ζάτουνας Δημοτικής Ενότητας Δημητσάνας Δήμου Γορτυνίας Νομού Αρκαδίας.

Η ανωτέρω έκταση, προσδιορίζεται από τα στοιχεία (1,2,3,.....12,13,14,1) όπως εμφανίζεται στο από 30.12.2016 συνημμένο τοπογραφικό διάγραμμα (κλίμακας 1:1.500), που συντάξε η Δασολόγος του Δασαρχείου Βυτίνας Όλγα Μουσκαφίδου και το οποίο αποτελεί αναπόσπαστο μέρος της απόφασης αυτής.

Τα όρια της υπό κήρυξη αναδασωτέας έκτασης είναι τα εξής:

ΒΟΡΕΙΑ: Με κοινοτικό οδό και πέραν αυτού με δάσος ΑΝΑΤΟΛΙΚΑ: Δάσος

ΝΟΤΙΑ: Με επαρχιακή οδό Ζάτουνας - Δημητσάνας και πέραν αυτού με δάσος

ΔΥΤΙΚΑ: Δάσος

Σκοπός της κήρυξης της εν λόγω έκτασης ως αναδασωτέας είναι η διατήρηση του δασικού χαρακτήρα της, ο αποκλεισμός διάθεσής της για άλλη χρήση και η αποκατάσταση, με φυσική αναγέννηση, της καταστραφείσας δασικής βλάστησης η οποία συνίστατο από μαύρη πεύκη με υπόροφο αείφυλλων πλατύφυλλων.

Με την παρούσα απόφαση δεν προκαλείται δαπάνη σε βάρος του κρατικού προϋπολογισμού.

Κατά της παρούσας δύναται να ασκηθεί αίτηση ακυρώσεως ενώπιον του Διοικητικού Εφετείου, εντός εξήντα ημερών, από την επομένη της δημοσίευσής ή κοινοποιήσεώς της.

Η απόφαση αυτή να δημοσιευθεί στην Εφημερίδα της Κυβερνήσεως.

Πάτρα, 7 Μαρτίου 2017

Ο Ασκών καθήκοντα Γενικού Γραμματέα
Αποκεντρωμένης Διοίκησης

ΔΙΟΝΥΣΙΟΣ ΠΑΝΑΓΙΩΤΟΠΟΥΛΟΣ

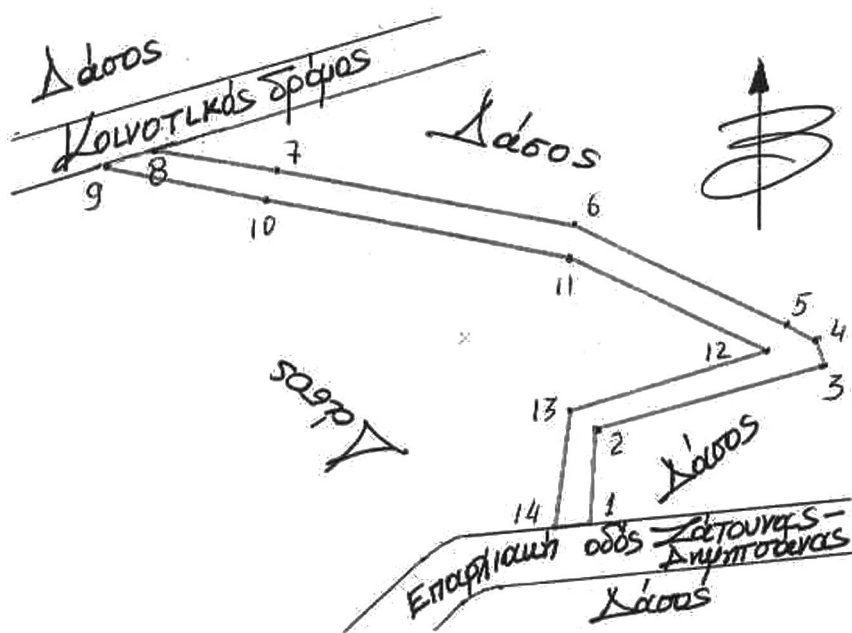
Απόσπασμα Χάρτη ΓΥΣ Φύλλο Τροπαίων 1:50.000



ΤΟΠΟΓΡΑΦΙΚΟ ΔΙΑΓΡΑΜΜΑ

της παρανόμως εκχερσωθείσας έκτασης Δημοσίου Δάσους εμβαδού 320,82 τ.μ. στη θέση "πλησίον του Ιερού Ναού Κοιμήσεως της Θεοτόκου" περιφερείας Τοπικής Κοινότητας Ζάτουνας Δημοτικής Ενότητας Δημητσάνας Δήμου Γορτυνίας Περιφερειακής Ενότητας Αρκαδίας εντός του Άλσους στα όρια του Οικισμού Ζάτουνας,

Κλίμακα 1: 1.500



ΕΜΒΑΔΟΜΕΤΡΗΣΗ ΕΚΤΑΣΗΣ		
Με τη βοήθεια των συντεταγμένων των κορυφών κατά ΕΓΣΑ 87'		
ΣΗΜΕΙΟ	X	Y
1	325573,58	4161993,6
2	325573,96	4162003,16
3	325596,98	4162009,97
4	325596,05	4162012,38
5	325593	4162014
6	325571,5	4162023,74
7	325541,38	4162028,92
8	325526,31	4162031,24
9	325524,314	4162028,92
10	325540,395	4162025,968
11	325571,08	4162020,553
12	325591,099	4162011,364
13	325571,4	4162004,98
14	325570,04	4161993,14
Ε= 320,82 τ.μ. ή 0,32 στρέμματα		

ΕΘΝΙΚΟ ΤΥΠΟΓΡΑΦΕΙΟ
 Για τεχνικούς λόγους στο σχεδιάγραμμα, από το ηλεκτρονικό αρχείο, έγινε σμίκρυνση κατά ποσοστό **81%**

Βυτίνα 30-12-2016
 Η Συντάξασα

ΘΕΩΗΘΗΚΕ
 Βυτίνα 30-12-2016
 Η Αναπληρώτρια
 Δασάρχης Βυτίνας

ΘΕΩΗΘΗΚΕ
 Τρίπολη 12-1-2017
 Ο Δ/ντής Δασών Αρκαδίας

ΘΕΩΗΘΗΚΕ
 Πάτρα 7-3-2017
 Ο Γ.Γ. Α.Δ.Π.Δ.Ε.&Ι.

Όλγα Μουσκαφίδου
 Δασολόγος

Βασιλική Σαράντη
 Δασοπόνος

ΠΟΛΙΤΗΣ ΣΠΥΡΙΔΩΝ ΔΙΟΝΥΣΙΟΣ ΠΑΝΑΓΙΩΤΟΠΟΥΛΟΣ
 ΔΑΣΟΛΟΓΟΣ

Αριθμ. 50558 (3)

Κήρυξη ως αναδασωτέας έκτασης συνολικού εμβαδού 3.146,50 τ.μ στη θέση "Τσαπάραινα", Τοπικής Κοινότητας Χώρας Δημοτικής Ενότητας Τροπαίων Δήμου Γορτυνίας Νομού Αρκαδίας.

Ο ΓΕΝΙΚΟΣ ΓΡΑΜΜΑΤΕΑΣ
ΑΠΟΚΕΝΤΡΩΜΕΝΗΣ ΔΙΟΙΚΗΣΗΣ
ΠΕΛΟΠΟΝΝΗΣΟΥ - ΔΥΤΙΚΗΣ ΕΛΛΑΔΑΣ
ΚΑΙ ΙΟΝΙΟΥ

Έχοντας υπόψη:

1. Τις διατάξεις του άρθρου 117 παρ. 3 του Συντάγματος της Ελλάδος.

2. Τις διατάξεις του ν. 3852/2010 (ΦΕΚ 87/Α' /7.6.2010) «Νέα Αρχιτεκτονική της Αυτοδιοίκησης και της Αποκεντρωμένης Διοίκησης - Πρόγραμμα».

3. Το π.δ. 139/2010 (ΦΕΚ 232/Α' /27.12.2010) «Οργανισμός της Αποκεντρωμένης Διοίκησης Πελοποννήσου, Δυτικής Ελλάδας και Ιονίου».

4. Τις διατάξεις του άρθρου 38 παρ. 1 του ν. 998/1979 «Περί προστασίας των δασών και των δασικών εν γένει εκτάσεων της χώρας» (Α' 289) όπως αντικαταστάθηκε με την παρ.1 του άρθ. 35 του ν. 4280/2014 (Α' 159).

5. Τις διατάξεις του άρθρου 41 παρ. 1 και 3 του ν. 998/1979 «Περί προστασίας των δασών και των δασικών εν γένει εκτάσεων της χώρας».

6. Τις διατάξεις του ν. 1892/1990 (Α' 101) άρθρο 120 παρ. 1. «Για τον εκσυγχρονισμό και την ανάπτυξη και άλλες διατάξεις».

7. Τις διατάξεις του ν. 3208/2003 «Προστασία των δασικών οικοσυστημάτων κ.λπ.» (Α' 303), άρθ. 1 παρ. 15.

8. Τις διατάξεις του Υπουργείου Γεωργίας: α) 160417/1180/8.7.1980, β) 182447/3049/24.9.1980, γ) 168692/3318/5.10.1981, δ) 85144/1468/9.9.1992 και ε) 60284/365/26.1.1994.

9. Την υπ' αριθμ. Οικ. 105204/2793/31.7.2002 διαταγή ΥΠ.ΓΕ «περί χαρακτηρισμού εκτάσεων - κήρυξης αυτών ως αναδασωτέων».

10. Το αριθμ. 221525/4195/21.9.2011 έγγραφο Υ.Π.Ε.Κ.Α. περί δυνατότητας άσκησης αιτήσεων ακυρώσεων κατά των αποφάσεων κήρυξης αναδάσωσης, ενώπιον του Διοικητικού Εφετείου, στα πλαίσια εφαρμογής της παρ. 1 του άρθρου 47 ν. 3900/2010 (Α' 213).

11. Το άρθρο 56 του ν. 4257/2014 (ΦΕΚ 93 Α').

12. Την Πράξη 4 του Υπουργικού Συμβουλίου της 6.2.2015 (ΦΕΚ 24 Α').

13. Την υπ' αριθμ. 13593/20.1.2017 πρόταση του Δασαρχείου Βυτίνας μετά της συνημμένης εκθέσεως αυτοψίας, για την κήρυξη ως αναδασωτέας της αναφερόμενης στο θέμα έκτασης, αποφασίζουμε:

Κηρύσσουμε ως αναδασωτέα, την έκταση δασικού χαρακτήρα (της παρ. 1 του άρθρου 3 του ν. 998/1979, όπως έχει τροποποιηθεί και ισχύει), στην οποία διενεργήθηκε παράνομη εκχέρωση, συνολικού εμβαδού 3.146,50 τ.μ, στη θέση "Τσαπάραινα", Τοπικής Κοινότητας Χώρας Δημοτικής Ενότητας Τροπαίων Δήμου Γορτυνίας Νομού Αρκαδίας.

Η ανωτέρω έκταση, προσδιορίζεται από το τμήμα με στοιχεία (1,2,3, ...10,11,1) εμβαδού 2.862,50 τ.μ. και το τμήμα με στοιχεία (3,12,13,14,8,7,15,16,4) εμβαδού 284,00 τ.μ, όπως εμφανίζεται στο από 20.1.2017 συνημμένο τοπογραφικό διάγραμμα (κλίμακας 1:1.500), που συντάξε η Δασοπόνος του Δασαρχείου Βυτίνας Ιωάννα Πραγκαστί και το οποίο αποτελεί αναπόσπαστο μέρος της απόφασης αυτής.

Τα όρια της υπό κήρυξη αναδασωτέας έκτασης είναι τα εξής:

ΑΝΑΤΟΛΙΚΑ: Δάσος

ΔΥΤΙΚΑ: Δάσος

ΒΟΡΕΙΑ: Δάσος

ΝΟΤΙΑ: Δάσος και Αγροτικό δρόμο

Σκοπός της κήρυξης της εν λόγω έκτασης ως αναδασωτέας είναι η διατήρηση του δασικού χαρακτήρα της, ο αποκλεισμός διάθεσής της για άλλη χρήση και η αποκατάσταση, με φυσική αναγέννηση, της καταστραφείας δασικής βλάστησης η συνίστατο κυρίως από άτομα πεύκης, δρυός και λοιπών αείφυλλων πλατύφυλλων.

Με την παρούσα απόφαση δεν προκαλείται δαπάνη σε βάρος του κρατικού προϋπολογισμού.

Κατά της παρούσας δύναται να ασκηθεί αίτηση ακυρώσεως ενώπιον του Διοικητικού Εφετείου, εντός εξήντα ημερών, από την επομένη της δημοσίευσής ή κοινοποιήσεώς της.

Η απόφαση αυτή να δημοσιευθεί στην Εφημερίδα της Κυβερνήσεως.

Πάτρα, 7 Μαρτίου 2017

Ο Ασκών καθήκοντα Γενικού Γραμματέα

Αποκεντρωμένης Διοίκησης

ΔΙΟΝΥΣΙΟΣ ΠΑΝΑΓΙΩΤΟΠΟΥΛΟΣ

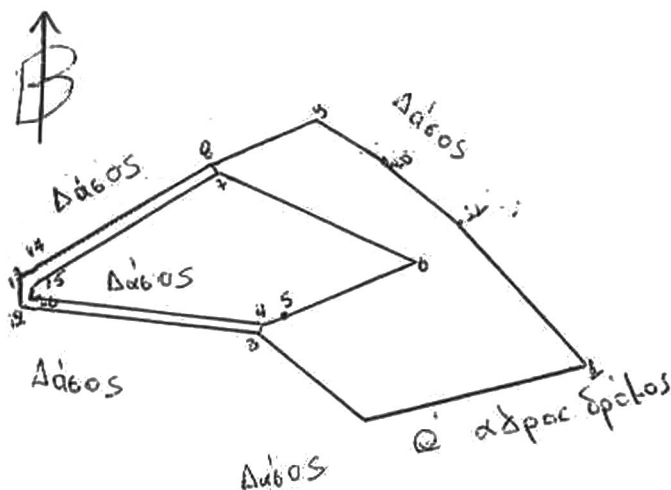
Απόσπασμα Χάρτη ΓΥΣ Φύλλο ΤΡΟΠΑΙΩΝ 1:50.000



ΤΟΠΟΓΡΑΦΙΚΟ ΔΙΑΓΡΑΜΜΑ

Παρανόμως εκχερσωμένης δασικής έκτασης στη θέση «Γσαπάραϊνα» Τοπικής Κοινότητας Χώρας Δήμου Γορτυνίας Νομού Αρκαδίας Κλίμακα 1: 1500

Εμβαδόν (1-2-3-...11-1) = 2.862,50 τ.μ. & Εμβαδόν (3-12-13-14-8-7-15-16-4-3) = 284,00 τ.μ.



ΕΜΒΑΔΟΜΕΤΡΗΣΗ ΕΚΤΑΣΗΣ		
ΣΥΝΤΕΤΑΓΜΕΝΕΣ ΚΑΤΑ ΕΓΣΑ '87		
1	308649	4173754
2	308595	4173742
3	308569	4173764
4	308570	4173766
5	308577	4173768
6	308608	4173780
7	308560	4173803
8	308558	4173805
9	308584	4173815
10	308601	4173804
11	308620	4173788
Εμβαδόν 2.862,50τ.μ.		

ΕΜΒΑΔΟΜΕΤΡΗΣΗ ΕΚΤΑΣΗΣ		
ΣΥΝΤΕΤΑΓΜΕΝΕΣ ΚΑΤΑ ΕΓΣΑ '87		
3'	308569	4173764
12	308511	4173772
13	308511	4173778
14	308512	4173779
8	308558	4173805
7	308560	4173803
15	308514	4173776
16	308513	4173774
4	308570	4173766
Εμβαδόν 284,00τ.μ.		

Βυτίνα 20-1-2017
Η Συντάξασα

ΘΕΩΡΕΙΤΑΙ
Βυτίνα 20-1-2017
Η Αναπλ. Δασάρχης Βυτίνας

ΘΕΩΡΕΙΤΑΙ
Τρίτοψη 25-1-2017
Ο Προϊστάμενος Δ/νσης Δασών

ΘΕΩΡΕΙΤΑΙ
Πάτρα 7-3-2017
Ο Γ.Γ.

Κοάννα Πραγκαση
Δασοπόνος

ΒΑΣΙΛΙΚΗ ΣΑΡΑΝΤΗ
Δασοπόνος

ΕΠΥΡΙΑΔΗ ΠΡΟΛΤΗΣ
ΔΑΣΟΛΟΓΟΣ

ΔΙΟΝΥΣΙΟΣ ΠΑΝΑΓΙΣΤΟΠΟΥΛΟΣ

ΕΘΝΙΚΟ ΤΥΠΟΓΡΑΦΕΙΟ
Για τεχνικούς λόγους στο σχεδιάγραμμα, από το ηλεκτρονικό αρχείο, έγινε σμίκρυνση κατά ποσοστό **81%**



ΕΘΝΙΚΟ ΤΥΠΟΓΡΑΦΕΙΟ

Την ευθύνη για την εκτύπωση, διαχείριση και κυκλοφορία των φύλλων της Εφημερίδας της Κυβερνήσεως, (ΦΕΚ) στην έντυπη και ηλεκτρονική έκδοση, έχει το **Εθνικό Τυπογραφείο** το οποίο αποτελεί δημόσια υπηρεσία η οποία υπάγεται στο Υπουργείο Διοικητικής Ανασυγκρότησης. Το Εθνικό Τυπογραφείο έχει επίσης την ευθύνη για την κάλυψη των εκτυπωτικών αναγκών του Δημοσίου. (ν. 3469/2006, Α' 131).

ΥΠΗΡΕΣΙΕΣ ΠΟΥ ΠΑΡΕΧΕΙ ΤΟ ΕΘΝΙΚΟ ΤΥΠΟΓΡΑΦΕΙΟ

1. ΦΥΛΛΟ ΤΗΣ ΕΦΗΜΕΡΙΔΑΣ ΤΗΣ ΚΥΒΕΡΝΗΣΕΩΣ (ΦΕΚ)

Η ηλεκτρονική μορφή των ΦΕΚ διατίθεται δωρεάν από την ιστοσελίδα www.et.gr. Για τα ΦΕΚ που δεν έχουν ψηφιοποιηθεί και καταχωρισθεί στην πιο πάνω ιστοσελίδα δίνεται η δυνατότητα δωρεάν αποστολής με ηλεκτρονικό ταχυδρομείο, μετά από αίτηση που υποβάλλεται ηλεκτρονικά με τη συμπλήρωση ειδικής φόρμας.

Η έντυπη μορφή των ΦΕΚ διατίθεται για μεμονωμένα φύλλα με το ανάλογο κόστος από το τμήμα Πωλήσεων απευθείας ή με ταχυδρομική αποστολή μέσω αίτησης παραγγελίας στα ΚΕΠ, ενώ για ετήσια συνδρομή από το τμήμα Συνδρομητών. Το κόστος για ασπρόμαυρο ΦΕΚ από 1 έως 16 σελίδες είναι 1€, προσαυξανόμενο κατά 0,20€ για κάθε επιπλέον οκτασέλιδο ή μέρος αυτού. Το κόστος για έγχρωμο ΦΕΚ είναι 1,50€ από 1 έως 16 σελίδες, προσαυξανόμενο κατά 0,30€ για κάθε επιπλέον οκτασέλιδο ή μέρος αυτού.

Τρόπος αποστολής κειμένων προς δημοσίευση

- Τα κείμενα για δημοσίευση στο ΦΕΚ, από όλες τις δημόσιες υπηρεσίες και τους φορείς του δημόσιου τομέα, **αποστέλλονται στην διεύθυνση webmaster.et@et.gr** με χρήση προηγμένης ψηφιακής υπογραφής και χρονοσήμανσης.
- Οι περιλήψεις Διακηρύξεων Δημοσίων Συμβάσεων, αποστέλλονται στην ηλεκτρονική διεύθυνση dds@et.gr με τη χρήση απλού ηλεκτρονικού ταχυδρομείου.
- Κατ' εξαίρεση, πολίτες οι οποίοι δεν έχουν αποκτήσει προηγμένη ηλεκτρονική υπογραφή, μπορούν να αποστέλλουν ταχυδρομικά ή να καταθέτουν με εκπρόσωπό τους κείμενα προς δημοσίευση αποτυπωμένα σε χαρτί, στο Τμήμα Παραλαβής Δημοσιευτέας Ύλης.

Πληροφορίες σχετικά με την αποστολή/κατάθεση εγγράφων προς δημοσίευση, την πώληση των τευχών και τους ισχύοντες τιμοκαταλόγους για όλες τις υπηρεσίες θα βρείτε στην ιστοσελίδα μας και στη διαδρομή Εξυπηρέτηση κοινού - τμήμα πωλήσεων ή συνδρομητών. Επίσης στην ιστοσελίδα μπορείτε να αναζητήσετε πληροφορίες σχετικά με την πορεία δημοσίευσης των εγγράφων, εφόσον γνωρίζετε τον Κωδικό Αριθμό Δημοσιεύματος (ΚΑΔ). Τον ΚΑΔ εκδίδει το Εθνικό Τυπογραφείο για όλα τα κείμενα που πληρούν τις προϋποθέσεις δημοσίευσης.

2. ΚΑΛΥΨΗ ΕΚΤΥΠΩΤΙΚΩΝ ΑΝΑΓΚΩΝ του Δημοσίου και των φορέων του

Το Εθνικό Τυπογραφείο μετά από αίτημα φορέα του Δημοσίου αναλαμβάνει να σχεδιάσει και να εκτυπώσει κάρτες, βιβλία, αφίσες, μπλοκ, μηχανογραφικά έντυπα, φακέλους, φακέλους αλληλογραφίας, κ.ά. Επίσης σχεδιάζει και κατασκευάζει σφραγίδες.

ΕΠΙΚΟΙΝΩΝΙΑ ΜΕ ΤΟ ΕΘΝΙΚΟ ΤΥΠΟΓΡΑΦΕΙΟ

Ταχυδρομική Διεύθυνση: Καποδιστρίου 34, τ.κ. 10432, Αθήνα

ΤΗΛΕΦΩΝΙΚΟ ΚΕΝΤΡΟ: 210 5279000 - fax: 210 5279054

ΤΜΗΜΑΤΑ ΕΞΥΠΗΡΕΤΗΣΗΣ ΚΟΙΝΟΥ

Πωλήσεων: (Ισόγειο, τηλ. 210 5279178 - 180)

Συνδρομητών: (Ημιόροφος, τηλ. 210 5279136)

Πληροφοριών: (Ισόγειο, Γρ. 3 και τηλεφ. κέντρο 210 5279000)

Παραλαβής Δημ. Ύλης: (Ισόγειο, τηλ. 210 5279167, 210 5279139)

Ωράριο για το κοινό: Δευτέρα ως Παρασκευή: 8:00 - 13:30

Ιστοσελίδα: www.et.gr

Πληροφορίες σχετικά με την λειτουργία της ιστοσελίδας: helpdesk.et@et.gr

Αποστολή ψηφιακά υπογεγραμμένων εγγράφων προς δημοσίευση στο ΦΕΚ: webmaster.et@et.gr

Πληροφορίες για γενικό πρωτόκολλο και αλληλογραφία: grammateia@et.gr

