



ΕΦΗΜΕΡΙΣ ΤΗΣ ΚΥΒΕΡΝΗΣΕΩΣ

ΤΗΣ ΕΛΛΗΝΙΚΗΣ ΔΗΜΟΚΡΑΤΙΑΣ

ΤΕΥΧΟΣ ΤΕΤΑΡΤΟ

Αρ. Φύλλου 64

24 Απριλίου 2015

ΠΕΡΙΕΧΟΜΕΝΑ

ΑΠΟΦΑΣΕΙΣ

- Κήρυξη ως αναδασωτέας έκτασης δημόσιου δάσους με συνολικό εμβαδόν «χίλια εννιακόσια τριάντα τετραγωνικά μέτρα και είκοσι έξι εκατοστά του τετραγωνικού μέτρου» (1.930,26 τ.μ.), αποτελούμενη από τις εκτάσεις με εμβαδόν α) «χίλια εκατόν ογδόντα τρία τετραγωνικά μέτρα και είκοσι εννιά εκατοστά του τετραγωνικού μέτρου» (1.183,29 τ.μ.) και β) «εφτακόσια σαράντα έξι τετραγωνικά μέτρα και ενενήντα εφτά εκατοστά του τετραγωνικού μέτρου» (746,97 τ.μ.), που βρίσκονται στη θέση «Φιλίππα» της Τοπικής Κοινότητας Βάβδου, Δήμου Πολυγύρου, Περιφερειακής Ενότητας Χαλκιδικής.
- Κήρυξη έκτασης ως αναδασωτέας συνολικού εμβαδού 1.735,10 τετρ. μέτρων, στη θέση «Λαζιά» της Τοπικής Κοινότητας Κουτσίου Δημοτικής Ενότητας Νεμέας του Δήμου Νεμέας Περιφερειακής Ενότητας Κορινθίας, λόγω εκχέρσωσης.....
- Μερική ανάκληση της υπ' αριθ. 1718/30-9-1986 (ΦΕΚ 1001/Δ'/21-10-1986) και της υπ' αριθ. 1259/28-8-1990 (ΦΕΚ 540/Δ'/11-10-1990) απόφασης Νομάρχη Κορινθίας, περί κήρυξης έκτασης ως αναδασωτέας.....

ΑΠΟΦΑΣΕΙΣ

- Αριθμ. 30063 π.ε. (1)
Κήρυξη ως αναδασωτέας έκτασης δημόσιου δάσους με συνολικό εμβαδόν «χίλια εννιακόσια τριάντα τετραγωνικά μέτρα και είκοσι έξι εκατοστά του τετραγωνικού μέτρου» (1.930,26 τ.μ.), αποτελούμενη από τις εκτάσεις με εμβαδόν α) «χίλια εκατόν ογδόντα τρία τετραγωνικά μέτρα και είκοσι εννιά εκατοστά του τετραγωνικού μέτρου» (1.183,29 τ.μ.) και β) «εφτακόσια σαράντα έξι τετραγωνικά μέτρα και ενενήντα εφτά εκατοστά του τετραγωνικού μέτρου» (746,97 τ.μ.), που βρίσκονται στη θέση «Φιλίππα» της Τοπικής Κοινότητας Βάβδου, Δήμου Πολυγύρου, Περιφερειακής Ενότητας Χαλκιδικής.

Ο ΓΕΝΙΚΟΣ ΓΡΑΜΜΑΤΕΑΣ ΑΠΟΚΕΝΤΡΩΜΕΝΗΣ
ΔΙΟΙΚΗΣΗΣ ΜΑΚΕΔΟΝΙΑΣ - ΘΡΑΚΗΣ

Έχοντας υπόψη:

1. Τις διατάξεις των άρθρων 24 παρ. 1 και 117 παρ. 3 του Συντάγματος της Χώρας.

2. Τις διατάξεις του Ν. 998/1979 «περί προστασίας των δασών και των δασικών εν γένει εκτάσεων της Χώρας» (ΦΕΚ 289/Α'/29-12-1979) και ειδικότερα του άρθρου 38 παρ. 1 (όπως τροποποιήθηκε από την παρ.1 άρθρου 35 του Ν. 4280/2014 και ισχύει σήμερα) και του άρθρου 41 παρ. 1 και 3.

3. Τις σχετικές με το αντικείμενο του θέματος υπ' αριθμ. 160417/1180/8-7-1980 και 182447/3049/24-9-1980 εγκύκλιες διαταγές του Υπουργείου Γεωργίας.

4. Την υπ' αριθμ. 838/2002 Απόφαση του Σ.τ.Ε. καθώς και τις υπ' αριθμ. 105204/2793/31-7-2002, 87355/363/14-3-2007 κ.λπ. σχετικές εγκύκλιες διαταγές Υπ. Αγρ. Αν. και Τροφίμων.

5. Τις διατάξεις του Ν. 3208/2003 «περί προστασίας των δασικών οικοσυστημάτων, κατάρτιση δασολογίου, ρύθμιση εμπραγμάτων δικαιωμάτων επί δασών και δασικών εν γένει εκτάσεων και άλλες διατάξεις» (ΦΕΚ 303/Α'/24-12-2003).

6. Το άρθρο 36 παρ. 3 του Ν. 3698/2008 «περί ρυθμίσεων θεμάτων κτηνοτροφίας και άλλες διατάξεις» (ΦΕΚ 198/Α'/2-10-2008), όπως τροποποιήθηκε από την παρ. 3 του άρθρου 35 του Ν. 4280/2014 καθώς και τα οριζόμενα της υπ' αριθμ. 97870/2248/7-5-2009 διαταγής του Υπ. Αγρ. Αν. και Τροφίμων «περί οδηγίων για εφαρμογή του άρθρου 36 του Ν. 3698/2008», σε ότι αφορά την ισχύ των μη τροποποιημένων διατάξεων.

7. Τις διατάξεις του Ν. 3861/2010 (ΦΕΚ 112/Α'/13-7-2010) «Ενίσχυση της διαφάνειας με την υποχρεωτική ανάρτηση νόμων και πράξεων των κυβερνητικών, διοικητικών και αυτοδιοικητικών οργάνων στο διαδίκτυο «Πρόγραμμα Διαύγεια» και άλλες διατάξεις».

8. Τις διατάξεις του Ν. 3852/2010 (ΦΕΚ 87/Α'/2010) για τη «Νέα Αρχιτεκτονική της Αυτοδιοίκησης και της Αποκεντρωμένης Διοίκησης - Πρόγραμμα Καλλικρότης» σε συνδυασμό με τις διατάξεις του Π.Δ. 142/2010 (ΦΕΚ 235/Α'/2010).

9. Την υπ' αριθμ. 221525/4195/21-9-2011 διαταγή Υ.Π.Ε.Κ.Α. «περί αρμοδιότητας εκδίκασης αιτήσεων ακύρωσης κατά των αποφάσεων κήρυξης αναδάσωσης στα πλαίσια της διαδικασίας των αρθρ. 38 και 41 Ν. 998/1979 και των αποφάσεων των Δευτεροβάθμιων Επιτροπών Επιλύσεως Δασικών Αμφισβητήσεων στα πλαίσια της διαδικασίας του αρθρ. 14 Ν. 998/1979».

10. Το άρθρο 26 του Ν. 4061/2012 (ΦΕΚ 66 Α') και οι υπ' αριθμ. 133356/3733/26-07-2013, 169536/1516/19-04-2012

και 179200/5059/20-12-2012 εγκύκλιοι δ/γές του Υ.Π.Ε.Κ.Α., σύμφωνα με τις οποίες, «... οι αποφάσεις κήρυξης των εκτάσεων ως αναδασωτέων με τους σχετικούς χάρτες που τις συνοδεύουν, αποστέλλονται στον ΟΠΕΚΕΠΕ, προκειμένου να εξαιρεθούν οι εκτάσεις αυτές από την οικονομική ενίσχυση που δίδεται στους κτηνοτρόφους που τις έβρισκαν πριν την πυρκαγιά, αφού πλέον δεν θα βόσκονται».

11. Την υπ' αριθμ. 14124/11-03-2011 απόφαση του Γενικού Γραμματέα Α.Δ.Μ.Θ. για τον ορισμό υπαλλήλων ως αναπληρωτών Προϊσταμένων των Δ/σεων Δασών, Δ/σεων Αναδασώσεων, Δ/σεων Αγροτικών Υποθέσεων και των Δασαρχείων.

12. Την υπ' αριθμ. 99386/06-11-2014 Απόφαση του Γενικού Γραμματέα Α.Δ.Μ.Θ. (Φ.Ε.Κ. 3105/18-11 -2014/Β') περί ανάθεσης άσκησης αρμοδιοτήτων σε οργανικές μονάδες της Αποκεντρωμένης Διοίκησης Μακεδονίας - Θράκης και παροχή εξουσιοδότησης υπογραφής πράξεων και εγγράφων «Με εντολή Γενικού Γραμματέα» στους προϊστάμενους των οργανικών μονάδων της Αποκεντρωμένης Διοίκησης Μακεδονίας - Θράκης.

13. Το υπ' αριθμ. 11237/9-2-2015 έγγραφο της Α.Δ.Μ.Θ., σύμφωνα με το οποίο, έπειτα από την υπ' αριθμ. 4/06-02-2015 (ΦΕΚ: 06-02-2015) Πράξη Υπουργικού Συμβουλίου και σύμφωνα με το άρθρο 56 του Ν. 4257/2014, καθήκοντα Γενικού Γραμματέα της Αποκεντρωμένης Διοίκησης Μακεδονίας -Θράκης, ασκεί ο Γενικός Διευθυντής Δασών και Αγροτικών Υποθέσεων της Α.Δ.Μ.Θ. Νικήτας Φραγκισκάκης (αρχαιότερος Γενικός Διευθυντής)».

14. Την υπ' αριθμ. 29763/13-11-2014 πρόταση - αναφορά του Δασαρχείου Πολυγύρου σχετικά με την κήρυξη ως αναδασωτέας της αναφορικά με το αντικείμενο του θέματος έκτασης, που σύμφωνα με την συνημμένη σε αυτήν από 13-11-2014 έκθεση αυτοψίας και φωτοερμηνείας του Δασολόγου Μαρίνου Κουλουσιάνη, ήταν δάσος το 1945 με δασική βλάστηση από αείφυλλα πλατύφυλλα μέσου βαθμού συγκόμωσης 0,90 και αποτελούσε συνήχεια όμορων εκτάσεων ίδιας μορφής που εκτεινόταν ευρύτερα. Μέχρι το έτος 1960, η εξεταζόμενη έκταση εμφανίζει πλέον μη δασική μορφή καθώς απώλεσε την προϋφιστάμενη δασική βλάστηση εξαιτίας εκχέρσωσης και καλλιεργείται. Από το 1979 η έκταση εμφανίζεται πλέον ως ελαιώνας, μορφή που διατηρείται μέχρι σήμερα, αποφασίζουμε:

Κηρύσσουμε ως αναδασωτέα, έκταση δημόσιου δάσους με συνολικό εμβαδόν «χίλια εννιακόσια τριάντα τετραγωνικά μέτρα και είκοσι έξι εκατοστά του τετραγωνικού μέτρου» (1.930,26 τ.μ.), αποτελούμενη από τις εκτάσεις με εμβαδόν:

α) «χίλια εκατόν ογδόντα τρία τετραγωνικά μέτρα και είκοσι εννιά εκατοστά του τετραγωνικού μέτρου» (1.183,29 τ.μ.) υπό στοιχεία Α-Β-14-13-12-11-10-9-Κ-Λ-Μ-Α και

β) «εφτακόσια σαράντα έξι τετραγωνικά μέτρα και ενενήντα επτά εκατοστά του τετραγωνικού μέτρου» (746,97 τ.μ.) υπό στοιχεία 1-2-3-4-5-6-7-8-Ι-Θ-Η-Ζ-Ε-1, που βρίσκονται στη θέση «Φιλίππα» της Τοπικής Κοινότητας Βάβδου, Δήμου Πολυγύρου, Περιφερειακής Ενότητας Χαλκιδικής, όπως αυτή αποτυπώνεται στο συνημμένο στην παρούσα Απόφαση, εξαρτημένο από το Εθνικό Τριγωνομετρικό Δίκτυο της χώρας, τοπογραφικό σχεδιάγραμμα κλίμακας 1:1.000 σε Σύστημα Συντεταγμένων ΕΓΣΑ '87, με όρια:

Βόρεια: δάσος.

Νότια: δάσος.

Ανατολικά: δάσος.

Δυτικά: δάσος.

Σκοπός της κήρυξης της ανωτέρω έκτασης ως αναδασωτέας είναι η διατήρηση του δασικού της χαρακτήρα, η αποκατάσταση του παλαιότερα υφιστάμενου δάσους αειφύλλων πλατύφυλλων σε βαθμό συγκόμωσης 0,90 και ο αποκλεισμός της διάθεσής της για άλλη χρήση.

Κατά της παρούσας Απόφασης επιτρέπεται υποβολή αίτησης ακύρωσης στο Τριμελές Διοικητικό Εφετείο Θεσσαλονίκης, εντός προθεσμίας εξήντα (60) ημερών, αρχόμενη από την επομένη της δημοσίευσής της τις ίδιας προθεσμίας (άρθρο 46 Π.Δ. 18/1989).

Επίσης, έχοντας υπόψη τις διατάξεις της παρ. 3 του άρθρου 35 του Ν. 4280/2014-09-2008, σε συνδυασμό με το ότι σε εφαρμογή του άρθρου 44 παρ. 4 του Ν. 998/1979 σύμφωνα με τη διαδικασία ως αυτή ερμηνεύεται στην σκέψη 8 της με αριθμό 5390/2012 Απόφασης του ΣτΕ, κατά της παρούσας Απόφασης επιτρέπεται υποβολή αίτησης οποιουδήποτε έχει έννομο συμφέρον προς τον οικείο Γενικό Γραμματέα Αποκεντρωμένης Διοίκησης, για ανάκληση ή τροποποίηση για οποιαδήποτε πραγματική ή νομική αιτία της πράξης αναδάσωσης.

Με την παρούσα Απόφαση δεν προκαλείται δαπάνη σε βάρος του Κρατικού Προϋπολογισμού και η αναδάσωση της έκτασης πρόκειται να επέλθει μέσω φυσικής αναγέννησης.

Η απόφαση αυτή να δημοσιευθεί στην Εφημερίδα της Κυβερνήσεως.


Θεσσαλονίκη, 16 Φεβρουαρίου 2015

Ο Ασκών καθήκοντα Γενικού Γραμματέα
Αποκεντρωμένης Διοίκησης
ΝΙΚΗΤΑΣ ΦΡΑΓΚΙΣΚΑΚΗΣ

ΕΘΝΙΚΟ ΤΥΠΟΓΡΑΦΕΙΟ

Για τεχνικούς λόγους στο σχεδιάγραμμα, έγινε σμίκρυνση, κατά ποσοστό **57%**

ΑΠΟΣΠΑΣΜΑ ΕΚ ΤΟΥ 380_191 ΟΡΘΟΦΩΤΟΧΑΡΤΗ ΚΛΙΜΑΚΑ 1:5.000



ΑΝΗΚΕΙ ΣΤΟ ΥΠ' ΑΡΙΘΜ. 109248/7151/14 ΕΓΓΡΑΦΟ ΤΟΥ ΔΑΣΑΡΧΕΙΟΥ ΚΟΡΙΝΘΟΥ

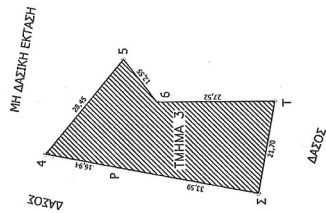
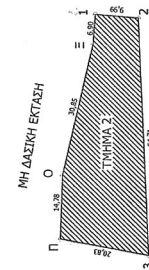
ΤΟΠΟΓΡΑΦΙΚΟ ΔΙΑΓΡΑΜΜΑ ΚΛΙΜΑΚΑΣ 1:1000 & ΑΠΟΣΠΑΣΜΑ ΕΚ ΤΟΥ 380_191 ΟΡΘΟΦΩΤΟΧΑΡΤΗ ΚΛΙΜΑΚΑΣ 1:5000 ΣΤΟ ΟΠΟΙΟ ΑΠΟΤΥΠΩΝΟΝΤΑΙ ΤΑ ΕΚΧΕΙΡΣΘΕΝΤΑ ΤΜΗΜΑΤΑ ΔΗΜΟΣΙΟΥ ΔΑΣΟΥΣ ΣΤΗ ΘΕΣΗ "ΛΑΖΙΑ" Τ.Κ. ΚΟΥΤΣΙΟΥ ΔΗΜΟΥ ΝΕΜΕΑΣ

ΣΥΝΟΛΙΚΟ ΕΜΒΑΔΟΝ ΕΚΧΕΙΡΣΘΕΙΣΑΣ ΕΚΤΑΣΗΣ 1.735,10 ΤΗ



Ανήκει στην αριθμ. 14.039 π.ε.ε.α.ε.α.δ.ε.α.δ.σ.π.σ. της Διεύθυνσης Δασών Ν. Κορινθίας.

ΑΚΡΙΒΕΣ ΑΝΤΙΓΡΑΦΟ



- ΣΥΝΤΕΛΕΜΕΝΕΣ ΚΟΡΥΦΕΣ ΣΤΟ ΕΓΓΡΑ 87
- 1 X=382648,81 Y=4192163,95
 - 2 X=382647,88 Y=4192144,01
 - 3 X=382593,21 Y=4192142,10
 - 4 X=382589,24 Y=4192121,87
 - 5 X=382611,00 Y=4192103,53
 - 6 X=382601,10 Y=4192095,82
 - 7 X=382641,94 Y=4192154,54
 - 8 X=382611,99 Y=4192162,55
 - 9 X=382597,22 Y=4192165,25
 - 10 X=382595,98 Y=4192165,25
 - 11 X=382579,67 Y=4192072,26
 - 12 X=382601,01 Y=4192066,30

ΕΚΤΑΣΕΙΣ ΠΟΥ ΠΡΟΤΙΜΕΤΑΙ ΝΑ ΚΥΡΩΘΟΥΝ ΑΝΑΛΩΣΤΕΣ:



Αριθμ. 114270/4039 π.ε. (2)
 Κήρυξη έκτασης ως αναδασωτέας συνολικού εμβαδού 1.735,10 τετρ. μέτρων, στη θέση «Λαζιά» της Τοπικής Κοινότητας Κουτσίου Δημοτικής Ενότητας Νεμέας του Δήμου Νεμέας Περιφερειακής Ενότητας Κορινθίας, λόγω εκχέρσωσης.

Ο ΓΕΝΙΚΟΣ ΓΡΑΜΜΑΤΕΑΣ
 ΑΠΟΚΕΝΤΡΩΜΕΝΗΣ ΔΙΟΙΚΗΣΗΣ ΠΕΛΟΠΟΝΝΗΣΟΥ -
 ΔΥΤΙΚΗΣ ΕΛΛΑΔΑΣ ΚΑΙ ΙΟΝΙΟΥ

Έχοντας υπόψη:

1. Τις διατάξεις:
 - α) Του Ν. 2503/1997 «Διοίκηση, οργάνωση, στελέχωση της Περιφέρειας, ρύθμιση θεμάτων για την Τοπική Αυτοδιοίκηση και άλλες διατάξεις».
 - β) Του Ν. 3200/1955 «Περί διοικητικής αποκέντρωσης» όπως τροποποιήθηκε και συμπληρώθηκε με το Ν.Δ. 532/1970 και μεταγενέστερες διατάξεις.
 - γ) Των άρθρων 6 και 280 του Ν. 3852/2010 (Φ.Ε.Κ. 87/7-6-2010 τ. Α΄) «Νέα αρχιτεκτονική της Αυτοδιοίκησης και της Αποκεντρωμένης Διοίκησης - Πρόγραμμα Καλλικράτης».
 - δ) Του Π.Δ. 139/2010 (Φ.Ε.Κ. 232/27-12-2010 τ. Α΄) «Οργάνωση της Αποκεντρωμένης Διοίκησης Πελοποννήσου - Δυτικής Ελλάδας και Ιονίου».
2. Την υπ' αριθ. 40/29-12-2010 (Φ.Ε.Κ. 247/31-12-2010 τ. Α΄) Πράξη του Υπουργικού Συμβουλίου περί παύσης εκ του Νόμου των Γενικών Γραμματέων των Περιφερειών και διορισμού Γενικών Γραμματέων στις Αποκεντρωμένες Διοικήσεις του Κράτους.
3. Την υπ' αριθμ. 4 της 6.2.2015 (Φ.Ε.Κ. 24/Α΄/2015) Πράξη του Υπουργικού Συμβουλίου, περί αποδοχής παραιτήσεων των Γενικών Γραμματέων των Αποκεντρωμένων Διοικήσεων της Χώρας και το άρθρο 56 του Ν. 4257/2014 (ΦΕΚ 93/Α΄/14.4.2014).
4. Τις Διαταγές του Υπουργείου Γεωργίας:
 - α) 160417/1180/8-7-1980,
 - β) 182447/3049/24-8-1980.
5. Τις διατάξεις:
 - α) Της παρ. 1 άρθρου 24 και της παρ. 3 άρθρου 117 του Συντάγματος της χώρας μας.
 - β) Του Ν. 998/1979 «Περί προστασίας των δασών και των δασικών εν γένει εκτάσεων της χώρας» και συγκεκριμένα των άρθρων 38 και 41, σε συνδυασμό με την παρ. 1 άρθρου 3 και την παρ. 1ε άρθρου 4 του ιδίου Νόμου, όπως έχει τροποποιηθεί και ισχύει σήμερα.
 6. Την υπ' αριθμ. 109245/7151/3-12-2014 Πρόταση του Δασαρχείου Κορίνθου, μετά την από 19-8-2009 Έκθεση Αυτοψίας - Φωτοερμηνείας και την Δ.Υ./3-12-2014 Αναφορά του Δασολόγου Δασαρχείου Κορίνθου Βασιλείου Δελή, σύμφωνα με τις οποίες η αναφερόμενη στο θέμα έκταση με συνολικό εμβαδόν 1.735,10 τετρ. μέτρα (χίλια επτακόσια τριάντα πέντε τετρ. μέτρα και δέκα εκατοστά τετρ. μέτρου), όπως αποτυπώνεται στο από 3-12-2014 συνημμένο Τοπογραφικό Διάγραμμα κλίμακας 1:1.000 και εντοπίζεται επί αυτού σε απόσπασμα του υπ' αριθμ. 380 191 Ορθοφωτοχάρτη του Υπ. Γεωργίας, έτους 1996 - '97, με κλίμακα 1:5.000, αποτελούμενη από δύο (2) τμήματα επιφάνειας, το τμήμα 2 που περιγράφεται με τα στοιχεία 1, 2, 3, Π, Ο, Ξ, 1 εμβαδού 846,42 τετρ. μέτρων και το τμήμα 3 που περιγράφεται με τα στοιχεία 4, 5, 6, Τ, Σ, Ρ, 4 εμβαδού 888,68 τετρ. μέτρων, που σύνταξε ο Δασολόγος του Δασαρχείου Κορίνθου Βασιλείος Δελής, ενώ καλυπτόταν από χαρακτηριστικά αειφύλλα πλατύφυλλα της περιοχής

(πρίνο, σχίνο κ.ά.), με μέση διαχρονική συγκόμωση περίπου ογδόντα εκατοστά (0,80), εκχερσώθηκε παράνομα, χωρίς την άδεια της αρμόδιας Δασικής αρχής, μετά το έτος 1960 και συνεπώς επιβάλλεται η κήρυξη της ως αναδασωτέας, αποφασίζουμε:

Κηρύσσουμε αναδασωτέα τη Δημόσια έκταση συνολικού εμβαδού 1.735,10 τετρ. μέτρων, στη θέση «Λαζιά» της Τοπικής Κοινότητας Κουτσίου Δημοτικής Ενότητας Νεμέας του Δήμου Νεμέας Περιφερειακής Ενότητας Κορινθίας, η οποία αποτελεί «δάσος» σύμφωνα με την παρ. 1 άρθρου 3 του Ν. 998/1979, όπως τροποποιήθηκε και ισχύει σήμερα, αποτυπώνεται στο από 3-12-2014 συνημμένο Τοπογραφικό Διάγραμμα κλίμακας 1:1.000, αποτελούμενη από δύο (2) τμήματα επιφάνειας, το τμήμα 2 που περιγράφεται με τα στοιχεία 1, 2, 3, Π, Ο, Ξ, 1 εμβαδού 846,42 τετρ. μέτρων και το τμήμα 3 που περιγράφεται με τα στοιχεία 4, 5, 6, Τ, Σ, Ρ, 4 εμβαδού 888,68 τετρ. μέτρων, οριοθετείται με τη χρήση συντεταγμένων στο Ε.Γ.Σ.Α. '87 ως εξής:

Τμήμα 2

Σημείο 1: X=382648.81	Y=4192153.95
Σημείο 2: X=382647.89	Y=4192144.01
Σημείο 3: X=382593.21	Y=4192142.10
Σημείο Π: X=382597.22	Y=4192162.55
Σημείο Ο: X=382611.99	Y=4192161.92
Σημείο Ξ: X=382641.94	Y=4192154.54

Τμήμα 3

Σημείο 4: X=382589.24	Y=4192121.87
Σημείο 5: X=382611.00	Y=4192103.53
Σημείο 6: X=382601.10	Y=4192095.82
Σημείο Τ: X=382601.01	Y=4192068.30
Σημείο Σ: X=382579.67	Y=4192072.26
Σημείο Ρ: X=382585.98	Y=4192105.25

και συνορεύει:

Τμήμα 2

ΒΟΡΕΙΑ: Με μη δασική έκταση.
 ΝΟΤΙΑ: Με μη δασική έκταση.
 ΑΝΑΤΟΛΙΚΑ: Με μη δασική έκταση.
 ΔΥΤΙΚΑ: Με δάσος.

Τμήμα 3

ΒΟΡΕΙΑ: Με μη δασική έκταση.
 ΝΟΤΙΑ: Με δάσος.
 ΑΝΑΤΟΛΙΚΑ: Με μη δασική έκταση.
 ΔΥΤΙΚΑ: Με δάσος

όπου σύνταξε ο Δασολόγος του Δασαρχείου Κορίνθου Βασιλείος Δελής και θεώρησε ο Δασάρχης, με σκοπό την επανεγκατάσταση με φυσική ή τεχνητή αναγέννηση της δασικής βλάστησης που καταστράφηκε από την εκχέρσωση.

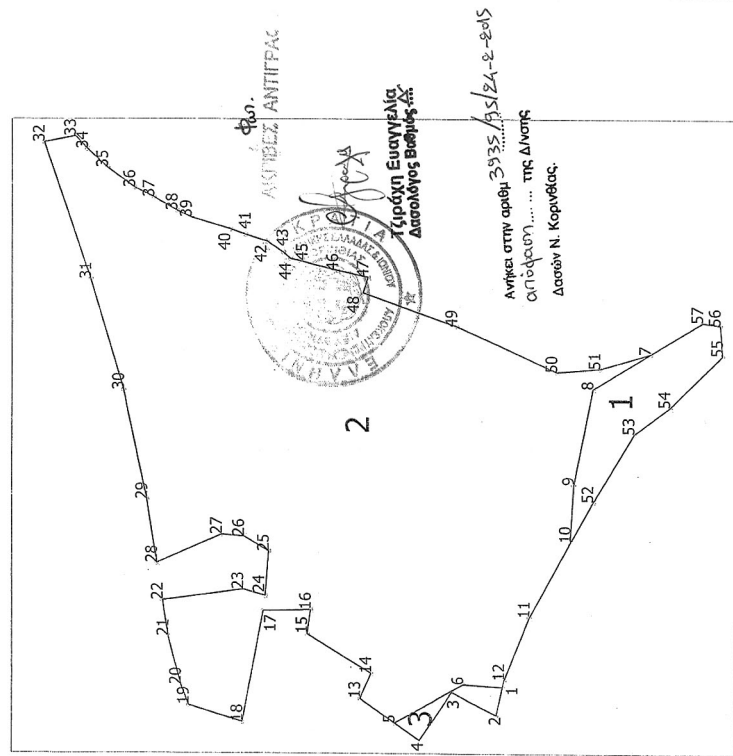
Κατά της παρούσας απόφασης, σύμφωνα με τις διατάξεις της παρ. 1 άρθρου 47 του Ν. 3900/2010, όπως τροποποίησε το άρθρο 1 του Ν. 702/1977, επιτρέπεται προσφυγή από οποιονδήποτε έχει έννομο συμφέρον, ενώπιον του (αρμοδίου) τριμελούς Διοικητικού Εφετείου, εντός εξήντα ημερών από την επομένη της δημοσίευσής ή κοινοποίησής αυτής.

Η απόφαση αυτή να δημοσιευθεί στην Εφημερίδα της Κυβερνήσεως.


Πάτρα, 24 Φεβρουαρίου 2015

Ο Ασκών καθήκοντα Γενικού Γραμματέα
 Αποκεντρωμένης Διοίκησης
 Γενικός Διευθυντής Χωροταξικής και
 Περιβαλλοντικής Πολιτικής
 ΔΙΟΝΥΣΙΟΣ ΠΑΝΑΓΙΩΤΟΠΟΥΛΟΣ

ΑΝΗΚΕΙ ΣΤΟ ΥΠ ΑΡΙΘΜΟ 105201/6891/21-11-2014 ΕΓΓΡΑΦΟ ΤΟΥ ΔΑΣΑΡΧΕΙΟΥ ΚΟΡΙΝΘΟΥ
 ΤΟΠΟΓΡΑΦΙΚΟ ΔΙΑΓΡΑΜΜΑ ΚΛΙΜΑΚΑΣ 1:3000 & ΑΠΟΣΠΑΣΜΑ ΕΚ ΤΟΥ 380_197 ΟΡΘΟΓΩΝΙΟΥ ΚΛΙΜΑΚΑΣ 1:5000, ΣΤΟ ΟΠΟΙΟ ΦΑΙΝΟΝΤΑΙ ΤΑ ΤΜΗΜΑΤΑ 1, 2 & 3
 ΣΤΗ ΘΕΣΗ "ΝΤΑΡΤΙΖΑ" ΠΕΡΙΦΕΡΕΙΑΣ ΤΚ ΣΤΙΜΑΤΙΚΑΣ ΤΟΥ ΔΗΜΟΥ ΒΕΛΟΥ-ΒΟΧΑΣ ΓΙΑ ΤΑ ΟΠΟΙΑ ΠΡΟΤΙΝΕΤΑΙ ΝΑ ΓΙΝΕΙ ΜΕΡΙΚΗ ΑΡΣΗ ΤΩΝ ΑΡΙΘΜ. 1718/1986 (ΦΕΚ
 1001Α /21-10-1986) ΚΑΙ 1259/1990 (ΦΕΚ540Δ /11-10-1990) ΑΠΟΦΑΣΕΩΝ ΝΟΜΑΡΧΗΣ ΚΟΡΙΝΘΙΑΣ
 ΣΥΝΟΛΙΚΟ ΕΜΒΛΑΘΟΝ ΕΚΤΑΣΗΣ 88.895, 78Τμ



ΟΡΘΟΤΗΤΕΣ	ΣΥΝΤΕΤΑΓΜΕΝΕΣ
1	382228.63 4198104.70
2	382209.75 4198108.99
3	382225.03 4198140.12
4	382192.21 4198162.26
5	382204.21 4198178.79
6	382230.46 4198132.11
7	382461.04 4198002.60
8	382436.50 4198042.44
9	382370.04 4198055.73
10	382329.65 4198057.56
11	382277.41 4198086.09
12	382233.80 4198103.53
13	382220.78 4198203.96
14	382238.26 4198196.39
15	382265.71 4198241.08
16	382282.50 4198238.72
17	382281.64 4198271.95
18	382204.80 4198286.47
19	382216.34 4198323.45
20	382230.07 4198329.02
21	382283.85 4198337.77
22	382288.98 4198341.74
23	382296.51 4198285.61
24	382292.18 4198270.93
25	382322.81 4198268.23
26	382333.99 4198265.94
27	382334.67 4198300.77
28	382314.66 4198345.79
29	382388.94 4198352.78
30	382435.25 4198359.03
31	382512.63 4198391.54
32	382607.91 4198424.05
33	382612.20 4198402.48
34	382603.33 4198394.12
35	382590.37 4198380.18
36	382576.70 4198361.49
37	382569.89 4198348.18
38	382560.73 4198332.19
39	382556.03 4198322.25
40	382547.86 4198295.23
41	382544.12 4198284.92
42	382539.42 4198269.77
43	382531.89 4198258.44
44	382527.51 4198253.48
45	382526.30 4198247.62
46	382519.19 4198220.51
47	382514.35 4198199.44
48	382503.35 4198202.83
49	382480.07 4198157.59
50	382448.16 4198067.58
51	382450.61 4198037.75
52	382365.71 4198042.13
53	382405.61 4198013.82
54	382424.03 4197988.95
55	382460.09 4197952.55
56	382481.54 4197954.30
57	382483.37 4197966.34



ΕΘΝΙΚΟ ΤΥΠΟΓΡΑΦΕΙΟ
 Για τεχνικούς λόγους στο σχεδιάγραμμα,
 έγινε σμίκρυνση, κατά ποσοστό **57%**

Πάτρα 04/12/15
 Δ.Η.Μ.Φ.Ο.Π.
 Ο Γ.Γ. Δ.Π.
 Α.Π.Α.Ν.Σ. (Ε.Π.Α.Ν.Σ.)
 Δ.Π.Α.Ν.Σ. (Ε.Π.Α.Ν.Σ.)
 Κόρινθος 21/11/14
 Ο Σύντακτής
 Β. Δελής
 Δασολόγος

Αριθμ. 3935/95 (3)
Μερική ανάκληση της υπ' αριθ. 1718/30-9-1986 (ΦΕΚ 1001/Δ'/21-10-1986) και της υπ' αριθ. 1259/28-8-1990 (ΦΕΚ 540/Δ'/11-10-1990) απόφασης Νομάρχης Κορινθίας, περί κήρυξης έκτασης ως αναδασωτέας.

Ο ΓΕΝΙΚΟΣ ΓΡΑΜΜΑΤΕΑΣ
ΑΠΟΚΕΝΤΡΩΜΕΝΗΣ ΔΙΟΙΚΗΣΗΣ ΠΕΛΟΠΟΝΝΗΣΟΥ -
ΔΥΤΙΚΗΣ ΕΛΛΑΔΑΣ ΚΑΙ ΙΟΝΙΟΥ

Έχοντας υπόψη:

1. Τις διατάξεις:
 - α) Του Ν. 2503/1997 «Διοίκηση, οργάνωση, στελέχωση της Περιφέρειας, ρύθμιση θεμάτων για την Τοπική Αυτοδιοίκηση και άλλες διατάξεις».
 - β) Του Ν. 3200/1955 «Περί διοικητικής αποκέντρωσης» όπως τροποποιήθηκε και συμπληρώθηκε με το Ν.Δ. 532/1970 και μεταγενέστερες διατάξεις.
 - γ) Των άρθρων 6 και 280 του Ν. 3852/2010 (Φ.Ε.Κ. 87/7-6-2010 τ. Α') «Νέα αρχιτεκτονική της Αυτοδιοίκησης και της Αποκεντρωμένης Διοίκησης - Πρόγραμμα Καλλικράτης».
 - δ) Του Π.Δ. 139/2010 (Φ.Ε.Κ. 232/27-12-2010 τ. Α') «Οργανισμός της Αποκεντρωμένης Διοίκησης Πελοποννήσου - Δυτικής Ελλάδας και Ιονίου».
2. Την υπ' αριθ. 40/29-12-2010 (Φ.Ε.Κ. 247/31-12-2010 τ. Α') Πράξη του Υπουργικού Συμβουλίου περί παύσης εκ του Νόμου των Γενικών Γραμματέων των Περιφερειών και διορισμού Γενικών Γραμματέων στις Αποκεντρωμένες Διοικήσεις του Κράτους.
3. Την υπ' αριθ. 4 της 6.2.2015 (Φ.Ε.Κ. 24/Α'/2015) Πράξη του Υπουργικού Συμβουλίου, περί αποδοχής παραιτήσεων των Γενικών Γραμματέων των Αποκεντρωμένων Διοικήσεων της Χώρας και το άρθρο 56 του Ν. 4257/2014 (ΦΕΚ 93/Α'/14.4.2014).
4. Τις διατάξεις του Ν. 998/1979 «Περί προστασίας των δασών και των δασικών εν γένει εκτάσεων της χώρας», όπως έχει τροποποιηθεί και ισχύει (παρ. 4 του άρθρου 44 και παρ. 6α του άρθρου 3).
5. Την υπ' αριθ. 160417/1180/8-7-1980 Δ/γ/Υ Υπουργείου Γεωργίας, με την οποία παρέχονται οδηγίες για τις αναδασωτέες εκτάσεις.
6. α) Την υπ' αριθμ. 1718/30-9-1986 (ΦΕΚ 1001/Δ'/21-10-1986) απόφαση Νομάρχης Κορινθίας, σύμφωνα με την οποία κηρύχθηκε ως «αναδασωτέα» λόγω πυρκαγιάς, έκταση εμβαδού 4.026,00 στρεμμάτων, στη θέση «Ψώρα» περιφέρειας Τοπικής Κοινότητας Στιμάγκας, του νυν Δήμου Βέλου Βόχας, Π.Ε. Κορινθίας.
β) Την υπ' αριθμ. 1259/28-8-1990 (Φ.Ε.Κ. 540/Δ'/11-10-1990) απόφαση του Νομάρχης Κορινθίας, σύμφωνα με την οποία κηρύχθηκε ως «αναδασωτέα» λόγω πυρκαγιάς, δημόσια δασική έκταση εμβαδού 16.043,70 στρεμμάτων, στη θέση «Σκουπιδότοπος Κιάτου - Λιτσάρδα» περιφέρειας των νυν Τ.Κ. Σικυώνος, Μουλκίου, Σουλίου, Κρουονερίου, Παραδεισίου, Στιμάγκας και Ελληνοχωρίου, Π.Ε. Κορινθίας.
7. Την υπ' αριθ. 105201/6891/21-11-2014 πρόταση του Δασαρχείου Κορίνθου και την από 21-11-2014 συνημμένη σε αυτή αναφορά του Δασολόγου του Δασαρχείου Κορίνθου Βασιλείου Δελή, με την οποία ζητείται η μερική ανάκληση των παραπάνω αποφάσεων Νομάρχης Κορινθίας, ως προς την επιφάνεια συνολικού εμβαδού 88.895,78 τετρ. μέτρων, διαιρημένη σε τρία τμήματα, που βρίσκεται στη θέση «Ντάρτιζα», περιφέρειας Τ.Κ.

Στιμάγκας, Δήμου Βέλου Βόχας, Π.Ε. Κορινθίας, όπως αποτυπώνεται στο από 21-11-2014 τοπογραφικό διάγραμμα που συνέταξε ο ίδιος και οριοθετείται με χρήση συντεταγμένων στο Ε.Γ.Σ.Α. '87 και συγκεκριμένα:

α) την μερική ανάκληση της αριθμ. 1259/28-8-1990 (ΦΕΚ 540/Δ'/11-10-1990) αναδασωτέας ως προς το τμήμα 1 υπό στοιχεία (57, 56, 55, 54, 53, 52, 10, 9, 8, 7, 57) εμβαδού 5.113,99 τ.μ. το τμήμα 2 υπό στοιχεία (7, 8, 9, 10, 11, 12, 1, 6, 5, 13, 14, ..., 50, 51, 7) εμβαδού 82.928,85 τ.μ. και το τμήμα 3 υπό στοιχεία (1, 2, 3, 4, 5, 6, 1) εμβαδού 852,94 τ.μ. με το αιτιολογικό ότι είχαν μη δασικό χαρακτήρα (παρ. 6α άρθρου 3 Ν. 998/1979, ως ισχύει), κατά το χρονικό διάστημα πριν και μετά την πυρκαγιά (έτη 1987 και 1996) και συμπεριλήφθηκαν εκ πλάνης και δεν εξαιρέθηκαν από την αναδασωτέα επιφάνεια και

β) την μερική ανάκληση της αριθμ. 1718/30-9-1986 (ΦΕΚ 1001/Δ'/21-10-1986) αναδασωτέας ως προς το τμήμα 1 και το τμήμα 3, με το αιτιολογικό ότι είχαν μη δασικό χαρακτήρα (παρ. 6α άρθρου 3 Ν. 998/1979, ως ισχύει), κατά το χρονικό διάστημα πριν και μετά την πυρκαγιά (έτη 1971 και 1987) και συμπεριλήφθηκαν εκ πλάνης και δεν εξαιρέθηκαν από την αναδασωτέα επιφάνεια.

8. Την ΔΥ/12-1-2015 αναφορά του Δασολόγου της Δ/σης Δασών Κορινθίας Σαλαμού Μηνά, με την οποία επιβεβαιώνει τα παραπάνω πραγματικά περιστατικά και εισηγείται την μερική ανάκληση των εν λόγω αναδασωτέων ως προς τα αναφερόμενα τμήματα.

9. Την σύμφωνη γνώμη της Δ/σης Δασών Κορινθίας, αποφασίζουμε:

Α) Ανακαλούμε μερικώς την υπ' αριθμ. 1259/28-8-1990 (ΦΕΚ 540/Δ'/11-10-1990) απόφαση Νομάρχης Κορινθίας με την οποία κηρύχθηκε ως «αναδασωτέα» λόγω πυρκαγιάς, δημόσια δασική έκταση εμβαδού 16.043,70 στρεμμάτων, στη θέση «Σκουπιδότοπος Κιάτου - Λιτσάρδα» περιφέρειας των νυν Τ.Κ. Σικυώνος, Μουλκίου, Σουλίου, Κρουονερίου, Παραδεισίου, Στιμάγκας και Ελληνοχωρίου, Π.Ε. Κορινθίας, ως προς το τμήμα 1 υπό στοιχεία (57, 56, 55, 54, 53, 52, 10, 9, 8, 7, 57) εμβαδού 5.113,99 τ.μ., το τμήμα 2 υπό στοιχεία (7, 8, 9, 10, 11, 12, 1, 6, 5, 13, 14, ..., 50, 51, 7) εμβαδού 82.928,85 τ.μ. και το τμήμα 3 υπό στοιχεία (1, 2, 3, 4, 5, 6, 1) εμβαδού 852,94 τ.μ., που βρίσκονται στη θέση «Ντάρτιζα», περιφέρειας Τ.Κ. Στιμάγκας, Δήμου Βέλου Βόχας, Π.Ε. Κορινθίας, όπως αποτυπώνονται στο από 21-11-2014 τοπογραφικό διάγραμμα που συνέταξε ο Δασολόγος του Δασαρχείου Κορίνθου Βασιλείος Δελής και θεώρησε αρμοδίως ο Δασάρχης, τα οποία οριοθετούνται με χρήση συντεταγμένων στο Ε.Γ.Σ.Α. '87, όπως στον παρακάτω πίνακα, με το αιτιολογικό ότι είχαν μη δασικό χαρακτήρα (παρ. 6α άρθρου 3 Ν. 998/1979, ως ισχύει), κατά το χρονικό διάστημα πριν και μετά την πυρκαγιά (έτη 1987 και 1996) και συμπεριλήφθηκαν εκ πλάνης και δεν εξαιρέθηκαν από την αναδασωτέα επιφάνεια.

Β) Ανακαλούμε μερικώς την υπ' αριθμ. 1718/30-9-1986 (ΦΕΚ 1001/Δ'/21-10-1986) απόφαση Νομάρχης Κορινθίας, με την οποία κηρύχθηκε ως «αναδασωτέα» λόγω πυρκαγιάς, έκταση εμβαδού 4.026,00 στρεμμάτων, στη θέση «Ψώρα» περιφέρειας Τοπικής Κοινότητας Στιμάγκας, του νυν Δήμου Βέλου Βόχας, Π.Ε. Κορινθίας, ως προς τα παραπάνω τμήματα 1 και 3, με το αιτιολογικό ότι είχαν μη δασικό χαρακτήρα (παρ. 6α άρθρου 3 Ν. 998/1979, ως ισχύει), κατά το χρονικό διάστημα πριν και μετά την πυρκαγιά (έτη 1971 και 1987) και συμπεριλήφθηκαν εκ πλάνης και δεν εξαιρέθηκαν από την αναδασωτέα επιφάνεια.

Πίνακας Συντεταγμένων Κορυφών τοπογραφικού διαγράμματος σε σύστημα Ε.Γ.Σ.Α. 87					
1	382228.63	4198104.70	30	382435.25	4198369.03
2	382209.75	4198108.99	31	382512.82	4198391.54
3	382225.03	4198140.12	32	382607.91	4198424.05
4	382192.21	4198162.26	33	382612.20	4198402.48
5	382204.21	4198179.79	34	382603.33	4198394.12
6	382230.46	4198132.10	35	382590.37	4198380.18
7	382461.04	4198002.59	36	382576.70	4198361.49
8	382436.50	4198042.44	37	382569.89	4198348.18
9	382370.04	4198055.73	38	382560.73	4198332.16
10	382329.65	4198057.56	39	382556.03	4198322.25
11	382277.41	4198086.09	40	382547.86	4198295.23
12	382233.80	4198103.53	41	382544.12	4198284.92
13	382220.78	4198203.96	42	382539.42	4198269.77
14	382238.26	4198196.39	43	382531.89	4198258.44
15	382265.71	4198241.08	44	382527.51	4198253.48
16	382282.50	4198238.72	45	382526.30	4198247.62
17	382281.64	4198271.95	46	382519.19	4198220.51
18	382204.80	4198286.47	47	382514.35	4198199.44
19	382216.34	4198323.45	48	382503.35	4198202.88
20	382230.07	4198329.02	49	382480.07	4198137.59
21	382263.85	4198337.77	50	382448.16	4198067.58
22	382288.98	4198341.74	51	382450.61	4198037.75
23	382296.51	4198285.91	52	382357.91	4198042.13
24	382292.18	4198270.63	53	382405.61	4198013.82
25	382322.81	4198268.23	54	382424.03	4197988.95
26	382333.39	4198285.54	55	382460.09	4197952.55
27	382334.67	4198300.77	56	382481.54	4197954.30
28	382314.66	4198345.79	57	382483.37	4197966.34
29	382358.94	4198352.78			

Η απόφαση αυτή να δημοσιευθεί στην Εφημερίδα της Κυβερνήσεως.

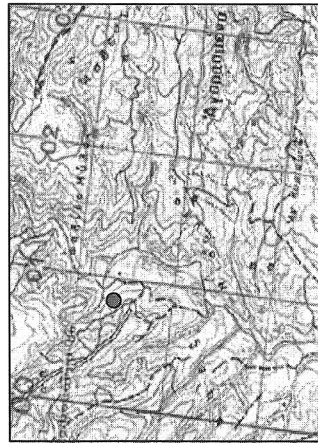
Πάτρα, 24 Φεβρουαρίου 2015

Ο Ασκών καθηκόντα Γενικού Γραμματέα Αποκεντρωμένης Διοίκησης
Γενικός Διευθυντής Χωροταξικής και Περιβαλλοντικής Πολιτικής
ΔΙΟΝΥΣΙΟΣ ΠΑΝΑΓΙΩΤΟΠΟΥΛΟΣ

ΤΟΠΟΓΡΑΦΙΚΟ ΔΙΑΓΡΑΜΜΑ

έκτασης συνολικού εμβαδού 1.930,26 τ.μ., αποτελούμενη από τις επιμέρους εκτάσεις εμβαδού 1.189,29 τ.μ., υπό στοιχεία Α-Β-14-13-12-11-10-9-Κ-Λ-Μ-Α και 748,97 τ.μ., υπό στοιχεία 1-2-3-4-5-6-7-8-Γ-Θ-Η-Ζ-Ε-Ι, για την οποία διαπιστώνεται ότι συντρέχουν οι όροι και πληρούνται οι προϋποθέσεις να κηρυχθεί ως αναδάσαστα

Αποτύπωση Έκτασης σε Απλόσπασμα Φ.Χ.
ΠΟΛΥΤΥΡΟΣ 1:50.000 Γ.Υ.Σ.
(L=40°15'/M=0°15')



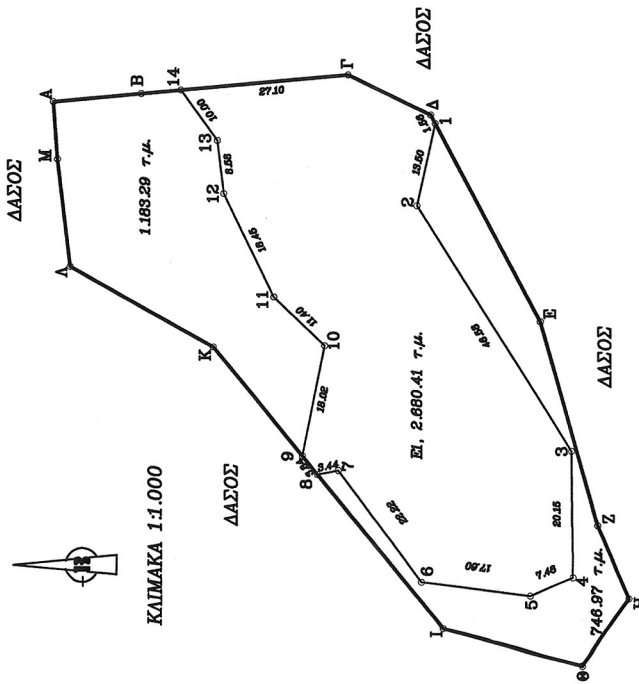
ΥΠΟΜΝΗΜΑ

- Θέση δασικής έκτασης που εκχερσόθηκε
- Επαρχιακό οδικό δίκτυο
- Ρέμα

ΕΘΝΙΚΟ ΤΥΠΟΓΡΑΦΕΙΟ
Για τεχνικούς λόγους στο σχεδιάγραμμα, έγινε σμίκρυνση, κατά ποσοστό **82%**

ΣΗΜΕΙΑ	ΠΙΝΑΚΑΣ ΣΥΝΤΕΤΑΓΜΕΝΩΝ	
α/α	Χ	Υ
Α	445873,420	4470898,640
Β	445880,740	4470884,180
Γ	445897,300	4470831,970
Δ	445874,110	4470820,410
Ε	445811,400	4470811,230
Ζ	445789,770	4470805,260
Η	445789,440	4470813,640
Θ	445785,000	4470836,000
Κ	445840,000	4470873,000
Λ	445853,000	4470896,000
Μ	445870,240	4470898,030

ΣΗΜΕΙΑ	ΠΙΝΑΚΑΣ ΣΥΝΤΕΤΑΓΜΕΝΩΝ	
α/α	Χ	Υ
1	445875,92	4470837,24
2	445862,75	4470840,17
3	445823,30	4470815,41
4	445803,15	4470815,20
5	445800,23	4470822,10
6	445805,43	4470833,86
7	445810,56	4470852,81
8	445823,58	4470855,21
9	445840,19	4470855,00
10	445840,11	4470852,20
11	445844,69	4470871,28
12	445844,69	4470871,28
13	445873,21	4470872,30
14	445881,31	4470878,15



Ο ΛΕΩΝ ΚΑΘΗΚΟΝΤΑ ΓΕΝΙΚΟΥ ΓΡΑΜΜΑΤΕΑ ΑΠΟΚΕΝΤΡΩΜΕΝΗΣ ΔΙΟΙΚΗΣΗΣ ΜΑΚΕΔΟΝΙΑΣ - ΘΡΑΚΗΣ
ΝΙΚΗΤΑΣ ΦΡΑΓΚΕΣΚΑΚΗΣ

ΘΕΩΡΗΘΗΚΕ Ο ΑΝ/ΤΗΣ ΔΑΤΗΣ ΔΑΣΩΝ Ν. ΧΑΛΚΙΔΙΚΗΣ

ΕΛΕΓΧΘΗΚΕ Ο ΔΑΣΑΡΧΗΣ ΠΟΛΥΤΥΡΟΥ

ΠΟΛΥΤΥΡΟΣ, 23-07-2014
Ο ΣΥΝΤΑΚΤΗΣ
ΜΑΡΙΝΟΣ ΚΟΥΛΟΥΣΙΑΝΗΣ ΔΑΣΟΛΟΓΟΣ
ΕΛΕΓΧΘΗΚΕ Ο ΔΑΣΑΡΧΗΣ ΠΟΛΥΤΥΡΟΥ
ΕΛΕΓΧΘΗΚΕ Ο ΔΑΣΟΛΟΓΟΣ ΜΕ Β' ΒΑΘΜΟ

