



ΕΦΗΜΕΡΙΣ ΤΗΣ ΚΥΒΕΡΝΗΣΕΩΣ

ΤΗΣ ΕΛΛΗΝΙΚΗΣ ΔΗΜΟΚΡΑΤΙΑΣ

ΤΕΥΧΟΣ ΑΝΑΓΚΑΣΤΙΚΩΝ ΑΠΑΛΛΟΤΡΙΩΣΕΩΝ ΚΑΙ ΠΟΛΕΟΔΟΜΙΚΩΝ ΘΕΜΑΤΩΝ

Αρ. Φύλλου 64

8 Μαρτίου 2013

ΠΕΡΙΕΧΟΜΕΝΑ

ΑΠΟΦΑΣΕΙΣ

- Μερική ανάκληση μη συντελεσμένης αναγκαστικής απαλλοτρίωσης που κηρύχθηκε με την υπ' αριθμ. 1070138/2378/Δ0010/5.6.2011 (ΦΕΚ158/ΑΑΠ/2011) κοινή υπουργική απόφαση των Υπουργών Οικονομικών και Υποδομών, Μεταφορών και Δικτύων..... 1
- Κύρωση του δικτύου κοινοχρήστων χώρων σύμφωνα με το άρθρο 35 του Ν. 3937/2011, σε τμήμα του οικισμού Βραχατίου Δήμου Βόχας - Βέλου..... 2

ΑΠΟΦΑΣΕΙΣ

- Αριθμ. Δ10Δ1035280/635 ΕΞ2013 (1)
Μερική ανάκληση μη συντελεσμένης αναγκαστικής απαλλοτρίωσης που κηρύχθηκε με την υπ' αριθμ. 1070138/2378/Δ0010/5.6.2011 (ΦΕΚ158/ΑΑΠ/2011) κοινή υπουργική απόφαση των Υπουργών Οικονομικών και Υποδομών, Μεταφορών και Δικτύων.

ΟΙ ΥΠΟΥΡΓΟΙ ΟΙΚΟΝΟΜΙΚΩΝ -

ΑΝΑΠΤΥΞΗΣ, ΑΝΤΑΓΩΝΙΣΤΙΚΟΤΗΤΑΣ, ΥΠΟΔΟΜΩΝ, ΜΕΤΑΦΟΡΩΝ ΚΑΙ ΔΙΚΤΥΩΝ

Έχοντας υπόψη:

1. Τις διατάξεις του άρθρου 11 παρ. 1 του Ν. 2882/2001 (ΦΕΚ 17/Α') «Κώδικας Αναγκαστικών Απαλλοτριώσεων Ακινήτων» όπως ισχύουν.
2. Την υπ' αριθμ. 1070138/2378/Δ0010/5.6.2011 (ΦΕΚ 158/ΑΑΠ/2011) κοινή υπουργική απόφαση, με την οποία κηρύχθηκε αναγκαστική απαλλοτρίωση για την κατασκευή του έργου «Οδός κατασκευής και συντήρησης υδραγωγείου κατάντη Ε.Ε.Ν. από χ.θ. 5+000 έως χ.θ. 13+900 του φράγματος Γαδουρά» στο Νομό Δωδεκανήσου.
3. Το υπ' αριθμ. Δ12α/Φ1016/οικ/7858/27.11.2012 έγγραφο της Γενικής Γραμματείας Δημοσίων Έργων του Υπουργείου Ανάπτυξης, Ανταγωνιστικότητας, Υποδομών, Μεταφορών και Δικτύων.
4. Το Π.Δ. 185/2009 (ΦΕΚ 213/Α'/2009) «Ανασύσταση Υπουργείου Οικονομικών κ.λπ.».

5. Τις διατάξεις του άρθρου 20 του Ν. 3965/2011 (ΦΕΚ 113/Α'/2011) περί σύστασης Γενικής Γραμματείας Δημόσιας Περιουσίας.

6. Το Π.Δ. 85/2012 (ΦΕΚ 141/Α'/2012) «περί ίδρυσης και μετονομασίας Υπουργείων, μεταφορά και κατάργηση Υπηρεσιών».

7. Το Π.Δ. 86/2012 (ΦΕΚ 141/Α'/2012) «Διορισμός Υπουργών, Αναπληρωτών Υπουργών και Υφυπουργών».

8. Το Π.Δ. 90/2012 (ΦΕΚ 144/Α'/2012) «Διορισμός Υπουργού και Υφυπουργών».

9. Την υπ' αριθμ. Υ43/5.7.2012 (ΦΕΚ 2094/Β'/2012) απόφαση του Πρωθυπουργού «Καθορισμός αρμοδιοτήτων του Αναπληρωτή Υπουργού Ανάπτυξης, Ανταγωνιστικότητας, Υποδομών, Μεταφορών και Δικτύων Σταύρου Καλογιάννη», αποφασίζουμε:

1. Ανακαλούμε μερικά την μη συντελεσμένη αναγκαστική απαλλοτρίωση που κηρύχθηκε με την υπ' αριθμ. 1070138/2378/Δ0010/5.6.2011 (ΦΕΚ 158/ΑΑΠ/2011) κοινή υπουργική απόφαση των Υπουργών Οικονομικών και Υποδομών, Μεταφορών και Δικτύων, για την κατασκευή του έργου «Οδός κατασκευής και συντήρησης υδραγωγείου κατάντη Ε.Ε.Ν. από χ.θ. 5+000 έως χ.θ. 13+900 του φράγματος Γαδουρά» στο Νομό Δωδεκανήσου, ως προς τμήματα των υπ' αριθμ. Κ.Π. 4297, 1337Α, 1337Β, 1338Γ, 1338Ε ιδιοκτησιών και ως προς τις υπ' αριθμ. Κ.Π. 4296, 4511, 1308, 1308Α, 1307Α ιδιοκτησίες, συνολικής έκτασης 5.644,70 τ.μ. όπως αυτές απεικονίζονται στα από Οκτωβρίου 2012 και με αριθμούς σχεδίου ΚΤΗ.01, ΚΤΗ.03 και ΚΤΗ.09 ανακλητικά κτηματολογικά διαγράμματα και στον αντίστοιχο ανακλητικό πίνακα με αριθμό σχεδίου Τ.01, της Γενικής Γραμματείας Δημοσίων Έργων Ε.Υ.Δ.Ε. Ύδρευσης Ρόδου του Υπουργείου Ανάπτυξης, Ανταγωνιστικότητας, Υποδομών, Μεταφορών και Δικτύων, τα οποία έχουν ελεγχθεί από τον Θ. Τσαϊλά και έχουν θεωρηθεί από τον Διευθυντή της Δ6 Αντώνη Κοτσώνη στις 30.10.2012.

2. Η απόφαση αυτή ισχύει από τη δημοσίευσή της στην Εφημερίδα της Κυβερνήσεως.

Η απόφαση αυτή να δημοσιευθεί στην Εφημερίδα της Κυβερνήσεως.

Αθήνα, 25 Φεβρουαρίου 2013

ΟΙ ΥΠΟΥΡΓΟΙ

ΟΙΚΟΝΟΜΙΚΩΝ
ΙΩΑΝΝΗΣ ΣΤΟΥΡΝΑΡΑΣ

ΑΝΑΠΛΗΡΩΤΗΣ ΥΠΟΥΡΓΟΣ
ΑΝΑΠΤΥΞΗΣ, ΑΝΤΑΓΩΝΙΣΤΙΚΟΤΗΤΑΣ,
ΥΠΟΔΟΜΩΝ, ΜΕΤΑΦΟΡΩΝ ΚΑΙ ΔΙΚΤΥΩΝ
ΣΤΑΥΡΟΣ ΚΑΛΟΓΙΑΝΝΗΣ

Αριθμ. 1007/12 (2)
Κύρωση του δικτύου κοινοχρήστων χώρων σύμφωνα με το άρθρο 35 του Ν. 3937/2011, σε τμήμα του οικισμού Βραχατίου Δήμου Βόχας - Βέλου.

Ο ΓΕΝΙΚΟΣ ΓΡΑΜΜΑΤΕΑΣ
ΑΠΟΚΕΝΤΡΩΜΕΝΗΣ ΔΙΟΙΚΗΣΗΣ
ΠΕΛΟΠΟΝΝΗΣΟΥ, ΔΥΤΙΚΗΣ ΕΛΛΑΔΑΣ ΚΑΙ ΙΟΝΙΟΥ

Έχοντας υπόψη:

1. Τις διατάξεις του Ν.Δ. 17.7.1923 «Περί σχεδίων πόλεων κ.λπ.» (ΦΕΚ 228/Α'/1923).

2. Τις διατάξεις του Ν. 3852/2010 «Νέα Αρχιτεκτονική της Αυτοδιοίκησης και της Αποκεντρωμένης Διοίκησης - Πρόγραμμα Καλλικράτης» (ΦΕΚ 87/Α'/2010).

3. Τις διατάξεις του Π.Δ. 139/2010 «Οργανισμός της Αποκεντρωμένης Διοίκησης Πελοποννήσου - Δυτικής Ελλάδας και Ιονίου» (ΦΕΚ 232/Α'/27.12.2010).

4. Τις διατάξεις του άρθρου 42 παρ. 5, εδάφιο β' του Ν. 1337/1983 «Επέκταση των πολεοδομικών σχεδίων Οικιστική Ανάπτυξη και σχετικές ρυθμίσεις» (ΦΕΚ 33/Α'/1983).

5. Τις διατάξεις του άρθρου 6 του Π.Δ. 24.4.1985 «Τρόπος καθορισμού ορίων οικισμών της χώρας κ.λπ.» (ΦΕΚ 181/Δ'/1985).

6. Τις διατάξεις του άρθρου 35 του Ν. 3937/2011 «Διατήρηση της βιοποικιλότητας και άλλες διατάξεις» (ΦΕΚ 60/Α'/31.3.2011).

7. Την υπ' αριθμ. 1828/2008 απόφαση του ΣτΕ.

8. Την υπ' αριθμ. 39608/14.9.2011 (ΦΕΚ 2200/Β'/30.9.2011) απόφαση του Υ.Π.Ε.Κ.Α.

9. Την υπ' αριθμ. 31168/12/21.6.2012 εγκύκλιο Υ.Π.Ε.Κ.Α.

10. Την υπ' αριθμ. 8010/8.11.1988 «Καθορισμός ορίων και όρων δόμησης στον οικισμό Βραχατίου του Νομού Κορινθίας» (ΦΕΚ 827/Δ'/16.11.1988) απόφαση του Νομάρχη Κορινθίας.

11. Την υπ' αριθμ. 3314/1995 «Καθορισμός ελαχίστου πλάτους νέων δρόμων στην κοινότητα Βραχατίου Νομού Κορινθίας» (ΦΕΚ 928/Δ'/7.11.1995) απόφαση του Νομάρχη Κορινθίας.

12. Το υπ' αριθμ. 5881/2005 έγγραφο της Διεύθυνσης ΧΩ.ΠΟ.ΠΕ. Νομού Κορινθίας.

13. Την υπ' αριθμ. 1805/11.4.2012 αίτηση των Ζιούβα Γαρυφαλιάς, Ζιούβα Κων/νας, Καβέτσου Βασιλικής, Μαλαχάτη Μαρίας, Μαλαχάτη Σοφίας.

14. Την υπ' αριθμ. 36/2012 απόφαση Δημοτικού Συμβουλίου Δήμου Βέλου - Βόχας, με θέμα την «Εναρξη διαδικασίας σύνταξης τοπογραφικού διαγράμματος κύρωσης του δικτύου κοινοχρήστων χώρων της παρ. 1, του άρθρου 35 του Ν. 3937/2011 και το άρθρο 2 του ΦΕΚ 2200/30.9.2011 κατόπιν αιτήσεως των Ζιούβα Γαρυφαλιάς κ.λπ.».

15. Την υπ' αριθμ. 215/2012 απόφαση Δημοτικού Συμβουλίου Δήμου Βέλου - Βόχας, με θέμα την τροποποίηση της υπ' αριθμ. 36/2012 απόφασης Δημοτικού Συμβουλίου Δήμου Βέλου - Βόχας «Εναρξη διαδικασίας σύνταξης τοπογραφικού διαγράμματος κύρωσης του δικτύου κοινοχρήστων χώρων της παρ. 1, του άρθρου 35 του Ν. 3937/2011 και το άρθρο 2 του ΦΕΚ 2200/30.9.2011 κατόπιν αιτήσεως των Ζιούβα Γαρυφαλιάς κ.λπ.».

16. Το αναρτηθέν στο Δημοτικό Κατάστημα Ζευγολατιού (28.12.2012) και στο Κοινοτικό Κατάστημα Βραχατίου (27.12.2012), φωτοαντίγραφο τοπογραφικού διαγράμματος συνοδευόμενο από τα αποδεικτικά θυροκόλλησης και την υπ' αριθμ. 21535/27.12.2012 ανακοίνωση του Δήμου Βέλου - Βόχας.

17. Τα φύλλα των εφημερίδων «Κορινθιακή Ημέρα» και «Ημερησία Κορίνθου» της 31.12.2012, στα οποία δημοσιεύτηκε η ανακοίνωση για την κύρωση.

18. Την υπ' αριθμ. 906/21.1.2012 βεβαίωση του Δήμου Βέλου - Βόχας, περί της μη υποβολής ενστάσεων ή στοιχείων για τη διόρθωση τυχόν σφαλμάτων ή συμπλήρωσης τυχόν ελλείψεων της αποτύπωσης των υφιστάμενων κοινοχρήστων χώρων.

19. Την υπ' αριθμ. 5303/16.3.2006 πράξης παραχώρησης τμημάτων οικοπέδου σε κοινή χρήση Συμβολαιογράφου Κορίνθου Δήμητρας Καβέτσου, η οποία έχει μεταγραφεί στις 27.3.2006, στο Α' Υποθηκοφυλακείου Κορίνθου στον τόμο 538 με αριθμό μεταγραφής 421. Τα παραχωρηθέντα αυτά τμήματα, συνδέονται με υφιστάμενο κοινόχρηστο δίκτυο.

20. Την υπ' αριθμ. 5303/16.3.2006 πράξης παραχώρησης τμημάτων οικοπέδου σε κοινή χρήση Συμβολαιογράφου Κορίνθου Δήμητρας Καβέτσου, η οποία έχει μεταγραφεί στις 17.3.2006, στο Α' Υποθηκοφυλακείου Κορίνθου στον τόμο 538 με αριθμό μεταγραφής 374. Τα παραχωρηθέντα αυτά τμήματα, συνδέονται με υφιστάμενο κοινόχρηστο δίκτυο.

21. Την υπ' αριθμ. 1872/6.12.2005 πράξης παραχώρησης τμημάτων οικοπέδου σε κοινή χρήση Συμβολαιογράφου Βραχατίου Κορινθίας, Παναγιώτη Κων/νο Πούλο, η οποία έχει μεταγραφεί, με το υπ' αριθμ. 7456 πιστοποιητικό μεταγραφής, στις 12.12.2005, στο Α' Υποθηκοφυλακείου Κορίνθου στον τόμο 535 με αριθμό μεταγραφής 474. Τα παραχωρηθέντα αυτά τμήματα, συνδέονται με υφιστάμενο κοινόχρηστο δίκτυο.

22. Αντίγραφο οριοθέτησης οικισμού Βραχατίου.

23. Το υπ' αριθμ. 13991/2012 έγγραφο της Διεύθυνσης Πολεοδομίας, Αστικής Ανάπτυξης και Περιβάλλοντος Ν.Α. Κορινθίας.

24. Το υπ' αριθμ. 5881 έγγραφο της Διεύθυνσης ΧΩ.ΠΟ.ΠΕ. Ν.Α. Κορινθίας.

25. Το υπ' αριθμ. 2622/29.9.2006 έγγραφο του κτηματολογικού γραφείου Α' Κορίνθου.

26. Το υπ' αριθμ. 2623/29.9.2006 έγγραφο του κτηματολογικού γραφείου Α' Κορίνθου.

27. Την αεροφωτογραφία του ΟΚΧΕ με χρόνο φωτοληψίας το έτος 1987.

28. Τα από Μάρτιο 2012 και με κλίμακα 1:5.000 και 1:500 τοπογραφικά διαγράμματα του πολιτικού μηχανικού Κων/νου Καλόμαλου.

29. Την από 12.3.2012 τεχνική έκθεση του πολιτικού μηχανικού Κων/νου Καλόμαλου.

30. Το γεγονός ότι από τις κανονιστικές διατάξεις της παρούσας πράξης δεν προκαλείται δαπάνη εις βάρος του κρατικού προϋπολογισμού και του οικείου Ο.Τ.Α., αποφασίζουμε:

1. Την κύρωση του υφιστάμενου δικτύου κοινοχρήστων χώρων σύμφωνα με το άρθρο 35 του Ν. 3937/2011 (ΦΕΚ 60/Α'/31.3.2011), στο τμήμα του οικισμού Βραχατίου Δήμου - Βέλου, στη θέση «ΣΑΜΟΥΤΑΝΙ», που οριοθετείται Βόρεια (Β) από τη δημοτική οδό Αλεξάνδρειας, Νότια (Ν) από τη δημοτική οδό Φιλίας, Ανατολικά (Α) με Διοικητικό όριο Δήμου Βέλου - Βόχας - όριο οικισμού Βραχατίου και οδό Σιδηροκάστρου και Δυτικά (Δ) από τη δημοτική οδό Τσελώνη, όπως αυτό αποτυπώνεται στο με χρονολογία Μάρτιος 2012 και κλίμακα 1:5.000 τοπογραφικό διάγραμμα του πολιτικού μηχανικού Κων/νου Καλόμαλου, το οποίο θεωρείται από τον Προϊστάμενο της Διεύθυνσης Π.Ε.ΧΩ.ΣΧ. και αποτελεί αναπόσπαστο τμήμα της παρούσας απόφασης.

2. Η ισχύς της παρούσας αρχίζει από τη δημοσίευσή της στην Εφημερίδα της Κυβερνήσεως.

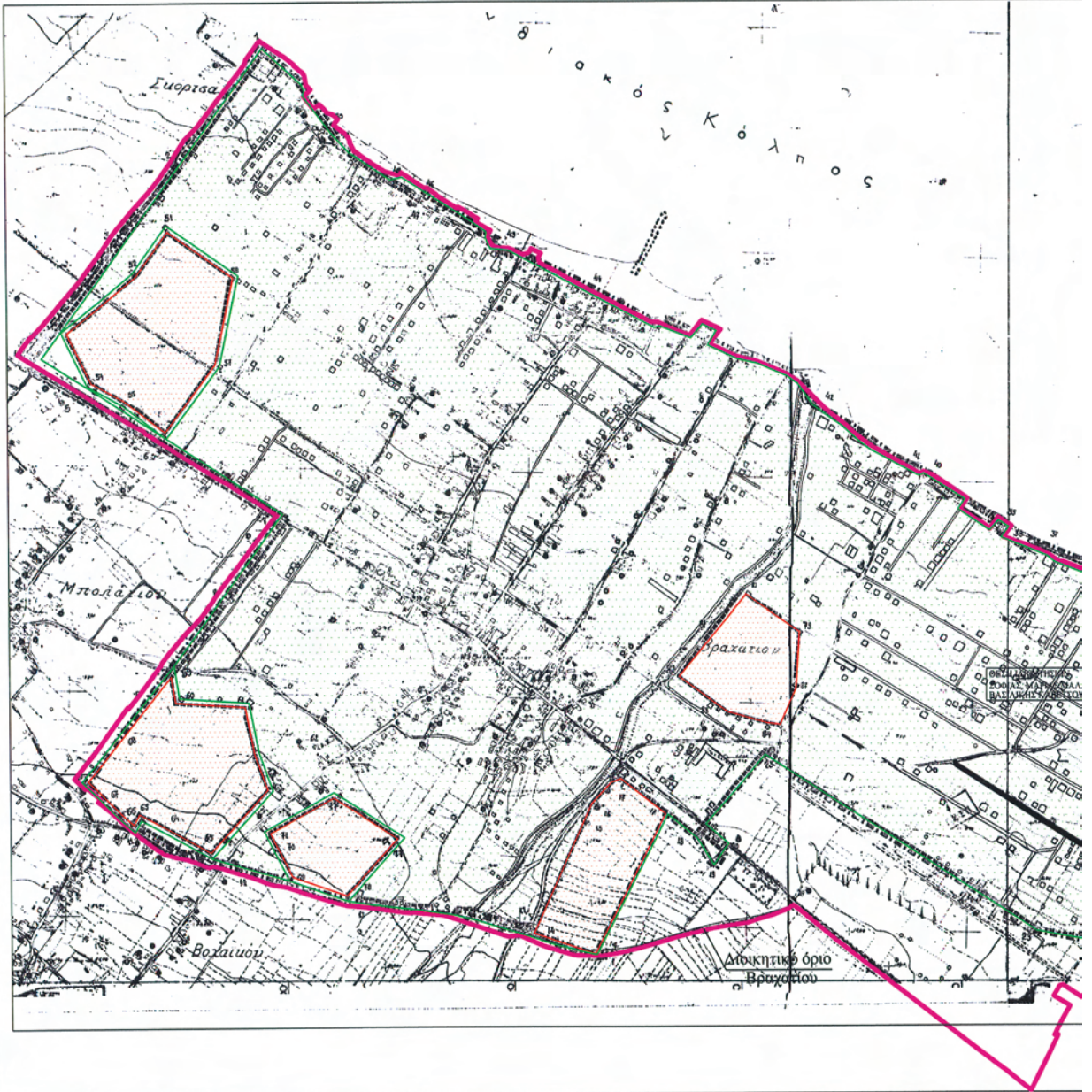
Η απόφαση αυτή μαζί με το συνημμένο διάγραμμα να δημοσιευθεί στην Εφημερίδα της Κυβερνήσεως.

Τρίπολη, 23 Ιανουαρίου 2013

Ο Γενικός Γραμματέας Αποκεντρωμένης Διοίκησης
ΕΜΜΑΝΟΥΗΛ ΑΓΓΕΛΑΚΑΣ

Ελληνικό Γεωδαιτικό Σύστημα Αναφοράς 1987 (Ε.Γ.Σ.Α '87)
 Ελλειμματικός αναφοράς (GRS 80) (a = 6 376 137 m, 1f = 296 257222101)
 Προβολή: Ξενδοπού Μερκατορή
 Κεντρικός Μεταβλητός άξ = 24° 00' 00" με Κω = 0.999600
 Τετραγωνή Κεντρικό Μεταβλητό = +500.000
 Γεωγραφικό Πλάτος Αναφοράς: 0' 00' 00"

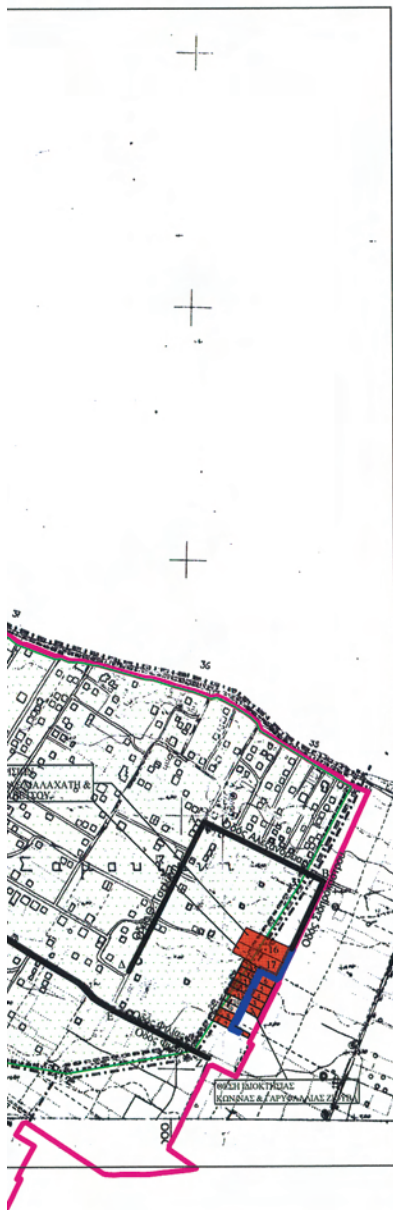
ΑΠΟΣΠΑΣΜΑ ΟΙΚΙΣΜΟΥ ΒΡΑΧΑΤΙΟΥ



ΕΘΝΙΚΟ ΤΥΠΟΓΡΑΦΕΙΟ
 Για τεχνικούς λόγους στο σχεδιάγραμμα,
 έγινε σμίκρυνση, κατά ποσοστό **34%**

- Δημοτική Οδός προυφιστάμενη του έτους 1987
- Δημοτική Οδός που παραχωρήθηκε σε κοινή χρήση (τμήμα προς κύρωση)
- Συνεκτικό τμήμα Οικισμού
- Μη συνεκτικό τμήμα οικισμού
- Διοικητικό Όριο Βραχελίου

ΑΠΟΣΠΑΣΜΑ ΟΡΘΟΦΩΤΟΧΑΡΤΗ 03960-42000(Κλίμακας 1:5000)



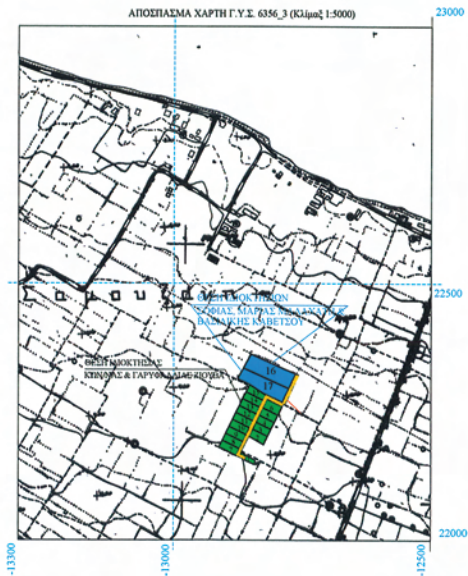


α/α	Στοιχεία Ιδιοκτητών	Κ.Α.Ε.Κ.	Διεύθυνση Ιδιοκτητών	ΑΡ. ΣΤΟΙ.
1	ΓΑΡΦΑΛΙΑ & ΚΙΝΝΑ ΖΩΥΒΑ	280 180 325 041	Ενεργόληπτα Κοινοίτες	(Α-Φ-Η-Ζ-Ι-Κ-Λ-Μ-Ν)
2	ΓΑΡΦΑΛΙΑ & ΚΙΝΝΑ ΖΩΥΒΑ	280 180 325 042	Ενεργόληπτα Κοινοίτες	(Ο-Π-Ρ-Σ-Τ-Υ-Φ-Χ-Ψ-Ω)
3	ΓΑΡΦΑΛΙΑ & ΚΙΝΝΑ ΖΩΥΒΑ	280 180 325 043	Ενεργόληπτα Κοινοίτες	(Α-Β-Γ-Δ-Ε-Ζ-Η-Θ-Ι-Κ-Λ-Μ-Ν-Ξ-Ψ-Ω)
4	ΓΑΡΦΑΛΙΑ & ΚΙΝΝΑ ΖΩΥΒΑ	280 180 325 044	Ενεργόληπτα Κοινοίτες	(Α-Β-Γ-Δ-Ε-Ζ-Η-Θ-Ι-Κ-Λ-Μ-Ν-Ξ-Ψ-Ω)
5	ΓΑΡΦΑΛΙΑ & ΚΙΝΝΑ ΖΩΥΒΑ	280 180 325 045	Ενεργόληπτα Κοινοίτες	(Α-Β-Γ-Δ-Ε-Ζ-Η-Θ-Ι-Κ-Λ-Μ-Ν-Ξ-Ψ-Ω)
6	ΓΑΡΦΑΛΙΑ & ΚΙΝΝΑ ΖΩΥΒΑ	280 180 325 046	Ενεργόληπτα Κοινοίτες	(Α-Β-Γ-Δ-Ε-Ζ-Η-Θ-Ι-Κ-Λ-Μ-Ν-Ξ-Ψ-Ω)
7	ΓΑΡΦΑΛΙΑ & ΚΙΝΝΑ ΖΩΥΒΑ	280 180 325 047	Ενεργόληπτα Κοινοίτες	(Α-Β-Γ-Δ-Ε-Ζ-Η-Θ-Ι-Κ-Λ-Μ-Ν-Ξ-Ψ-Ω)
8	ΓΑΡΦΑΛΙΑ & ΚΙΝΝΑ ΖΩΥΒΑ	280 180 325 048	Ενεργόληπτα Κοινοίτες	(Α-Β-Γ-Δ-Ε-Ζ-Η-Θ-Ι-Κ-Λ-Μ-Ν-Ξ-Ψ-Ω)
9	ΓΑΡΦΑΛΙΑ & ΚΙΝΝΑ ΖΩΥΒΑ	280 180 325 049	Ενεργόληπτα Κοινοίτες	(Α-Β-Γ-Δ-Ε-Ζ-Η-Θ-Ι-Κ-Λ-Μ-Ν-Ξ-Ψ-Ω)
10	ΓΑΡΦΑΛΙΑ & ΚΙΝΝΑ ΖΩΥΒΑ	280 180 325 050	Ενεργόληπτα Κοινοίτες	(Α-Β-Γ-Δ-Ε-Ζ-Η-Θ-Ι-Κ-Λ-Μ-Ν-Ξ-Ψ-Ω)
11	ΓΑΡΦΑΛΙΑ & ΚΙΝΝΑ ΖΩΥΒΑ	280 180 325 051	Ενεργόληπτα Κοινοίτες	(Α-Β-Γ-Δ-Ε-Ζ-Η-Θ-Ι-Κ-Λ-Μ-Ν-Ξ-Ψ-Ω)
12	ΓΑΡΦΑΛΙΑ & ΚΙΝΝΑ ΖΩΥΒΑ	280 180 325 052	Ενεργόληπτα Κοινοίτες	(Α-Β-Γ-Δ-Ε-Ζ-Η-Θ-Ι-Κ-Λ-Μ-Ν-Ξ-Ψ-Ω)
13	ΓΑΡΦΑΛΙΑ & ΚΙΝΝΑ ΖΩΥΒΑ	280 180 325 053	Ενεργόληπτα Κοινοίτες	(Α-Β-Γ-Δ-Ε-Ζ-Η-Θ-Ι-Κ-Λ-Μ-Ν-Ξ-Ψ-Ω)
14	ΓΑΡΦΑΛΙΑ & ΚΙΝΝΑ ΖΩΥΒΑ	280 180 325 054	Ενεργόληπτα Κοινοίτες	(Α-Β-Γ-Δ-Ε-Ζ-Η-Θ-Ι-Κ-Λ-Μ-Ν-Ξ-Ψ-Ω)
15	ΓΑΡΦΑΛΙΑ & ΚΙΝΝΑ ΖΩΥΒΑ	280 180 325 055	Ενεργόληπτα Κοινοίτες	(Α-Β-Γ-Δ-Ε-Ζ-Η-Θ-Ι-Κ-Λ-Μ-Ν-Ξ-Ψ-Ω)
16	ΣΟΦΙΑ & ΜΑΡΙΑ ΜΑΛΑΧΑΤΗ	280 180 312 031	Άσπες Κοινοίτες	(Α-Β-Γ-Δ-Ε-Ζ-Η-Θ-Ι-Κ-Λ-Μ-Ν-Ξ-Ψ-Ω)
17	ΒΑΣΙΛΙΚΗ ΚΑΒΕΤΣΟΥ	280 180 312 032	Άσπες Κοινοίτες	(Α-Β-Γ-Δ-Ε-Ζ-Η-Θ-Ι-Κ-Λ-Μ-Ν-Ξ-Ψ-Ω)

Οι υπογράφουσες ΣΟΦΙΑ, ΜΑΡΙΑ ΜΑΛΑΧΑΤΗ & ΒΑΣΙΛΙΚΗ ΚΑΒΕΤΣΟΥ, ΚΩΝΣΤΑΝΤΙΝΑ & ΓΑΡΥΦΑΛΛΙΑ ΖΙΟΥΒΑ ιδιοκτήτριες των οικοπέδων που αποτυπώνονται σε αυτό το τοπογραφικό διάγραμμα και εντάσσονται στο Δ.Κ. Βραχάριου Δήμου Βίλμο-Βόλας δηλώνουμε ότι τα όρια που υποδεικνύονται είναι ορθά.

ΟΙ ΑΙΔΟΥΣΚΕ

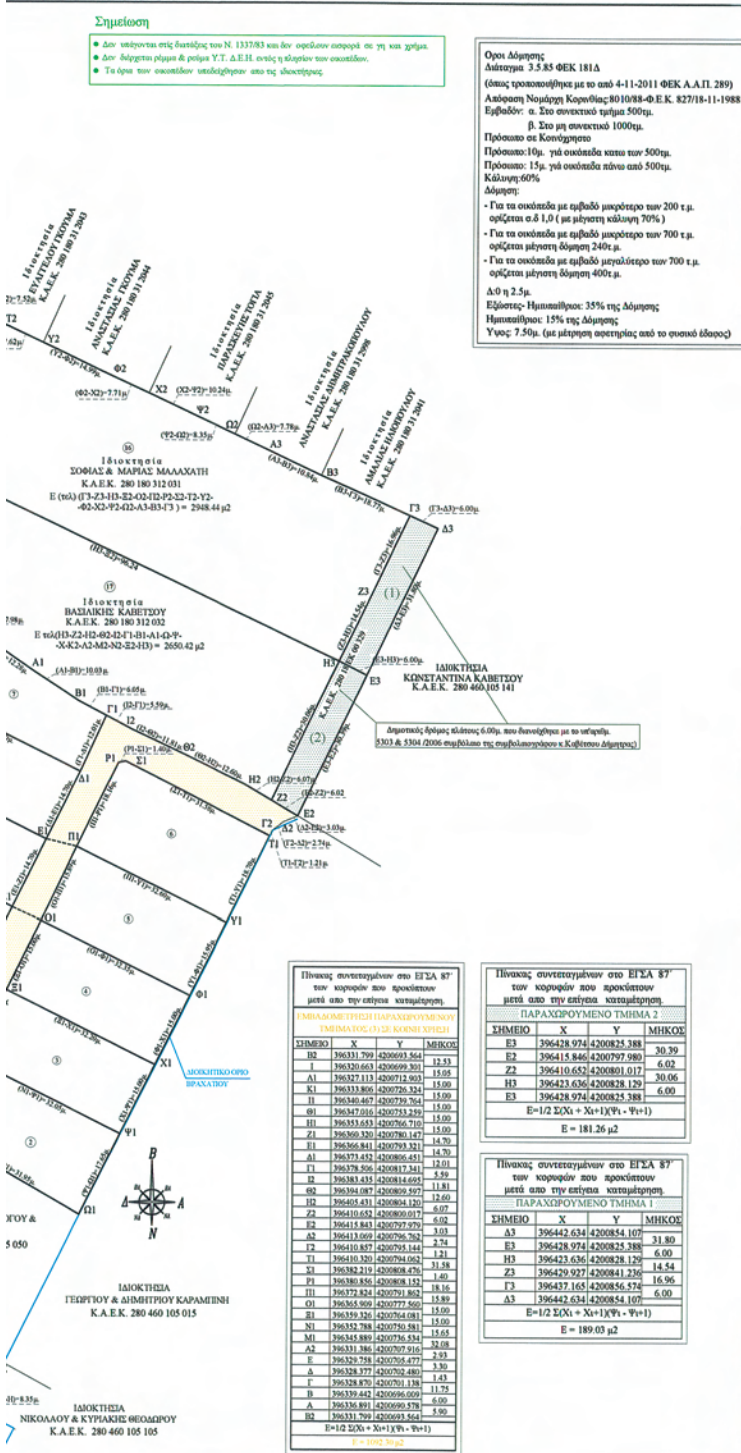
ΣΟΦΙΑ ΜΑΛΑΧΑΤΗ _____
 ΜΑΡΙΑ ΜΑΛΑΧΑΤΗ _____
 ΒΑΣΙΛΙΚΗ ΚΑΒΕΤΣΟΥ _____
 ΚΩΝΣΤΑΝΤΙΝΑ ΖΙΟΥΒΑ _____
 ΓΑΡΥΦΑΛΛΙΑ ΖΙΟΥΒΑ _____



Πίνακας Οικοπέδων 1

ΟΙΚΟΠΕΔΟ											
ΑΡΧΙΚΟ ΟΙΚΟΠΕΔΟ	ΑΡΙΘΜΟΣ ΣΥΜΒΟΛΑΙΟΥ	ΕΓΚΡΙΣΗ ΑΠΟ ΠΟΛΕΟΔΟΜΙΑ	ΤΜΗΜΑ ΠΟΥ ΠΑΡΑΧΩΡΕΙΤΑΙ ΣΕ ΚΟΙΝΗ ΧΡΗΣΗ	ΤΕΛΙΚΟ ΟΙΚΟΠΕΔΟ							
ΣΤΟΙΧΕΙΑ	ΕΜΒΛΑΘΟΝ	5	6	7	8	9	10	11	12	ΣΤΟΙΧΕΙΑ	ΕΜΒΛΑΘΟΝ
Α-Φ-Η-Ζ-Ε-Α-Δ-Μ-Ι-Κ-Α-Ι-Α-Β-Α-Α	564.07 m ²	1872/6-12-2005	5881/26-7-2005	(Α-Φ-Γ-Δ-Ε-Α-Δ-Μ-Ι-Κ-Α-Ι-Α-Β-Α-Α)	341.88 m ²	(Α-Φ-Η-Ζ-Ε-Α-Τ-Β-Α)	222.19 m ²				
Β-Γ-Δ-Ε-Α-Δ-Μ-Ι-Κ-Α-Ι-Α-Β-Α-Α	629.16 m ²	1872/6-12-2005	5881/26-7-2005	(Γ-Δ-Ε-Α-Δ-Μ-Ι-Κ-Α-Ι-Α-Β-Α-Α)	96.94 m ²	(Μ-Ν-Ξ-Ο-Π-Α-Β)	532.22 m ²				
Γ-Δ-Ε-Α-Δ-Μ-Ι-Κ-Α-Ι-Α-Β-Α-Α	576.45 m ²	1872/6-12-2005	5881/26-7-2005	(Ν-Ξ-Ο-Π-Α-Β-Α-Α)	94.66 m ²	(Ν-Ξ-Ο-Π-Α-Β-Α-Α)	481.85 m ²				
Δ-Ε-Α-Δ-Μ-Ι-Κ-Α-Ι-Α-Β-Α-Α	577.18 m ²	1872/6-12-2005	5881/26-7-2005	(Ξ-Ο-Π-Α-Β-Α-Α)	93.67 m ²	(Ξ-Ο-Π-Α-Β-Α-Α)	484.11 m ²				
Ε-Α-Δ-Μ-Ι-Κ-Α-Ι-Α-Β-Α-Α	609.99 m ²	1872/6-12-2005	5881/26-7-2005	(Ο-Π-Α-Β-Α-Α)	93.68 m ²	(Ο-Π-Α-Β-Α-Α)	516.91 m ²				
Α-Β-Γ-Δ-Ε-Α-Δ-Μ-Ι-Κ-Α-Ι-Α-Β-Α-Α	988.48 m ²	1872/6-12-2005	5881/26-7-2005	(Π-Α-Β-Α-Α)	372.74 m ²	(Π-Α-Β-Α-Α)	615.74 m ²				
Β-Γ-Δ-Ε-Α-Δ-Μ-Ι-Κ-Α-Ι-Α-Β-Α-Α	501.44 m ²	1872/6-12-2005	5881/26-7-2005			(Τ-Υ-Φ-Χ-Ψ-Ω-Α-Β-Α-Α)	501.44 m ²				
Γ-Δ-Ε-Α-Δ-Μ-Ι-Κ-Α-Ι-Α-Β-Α-Α	539.85 m ²	1872/6-12-2005	5881/26-7-2005			(Ε-Α-Δ-Μ-Ι-Κ-Α-Ι-Α-Β-Α-Α)	539.85 m ²				
Δ-Ε-Α-Δ-Μ-Ι-Κ-Α-Ι-Α-Β-Α-Α	540.96 m ²	1872/6-12-2005	5881/26-7-2005			(Ζ-Η-Θ-Ι-Κ-Λ-Μ-Ν-Ξ-Ο-Π-Α-Β-Α-Α)	540.96 m ²				
Ε-Α-Δ-Μ-Ι-Κ-Α-Ι-Α-Β-Α-Α	553.50 m ²	1872/6-12-2005	5881/26-7-2005				553.50 m ²				
Α-Β-Γ-Δ-Ε-Α-Δ-Μ-Ι-Κ-Α-Ι-Α-Β-Α-Α	554.90 m ²	1872/6-12-2005	5881/26-7-2005				554.90 m ²				
Β-Γ-Δ-Ε-Α-Δ-Μ-Ι-Κ-Α-Ι-Α-Β-Α-Α	557.22 m ²	1872/6-12-2005	5881/26-7-2005				557.22 m ²				
Γ-Δ-Ε-Α-Δ-Μ-Ι-Κ-Α-Ι-Α-Β-Α-Α	559.90 m ²	1872/6-12-2005	5881/26-7-2005				559.90 m ²				
Δ-Ε-Α-Δ-Μ-Ι-Κ-Α-Ι-Α-Β-Α-Α	560.72 m ²	1872/6-12-2005	5881/26-7-2005				560.72 m ²				
Ε-Α-Δ-Μ-Ι-Κ-Α-Ι-Α-Β-Α-Α	561.30 m ²	1872/6-12-2005	5881/26-7-2005				561.30 m ²				
Α-Β-Γ-Δ-Ε-Α-Δ-Μ-Ι-Κ-Α-Ι-Α-Β-Α-Α	3137.47 μ ²	53032006		(Δ-Ε-Α-Δ-Μ-Ι-Κ-Α-Ι-Α-Β-Α-Α)	189.03 μ ²		2948.44 μ ²				
Β-Γ-Δ-Ε-Α-Δ-Μ-Ι-Κ-Α-Ι-Α-Β-Α-Α	2831.68 μ ²	53042006		(Ε-Α-Δ-Μ-Ι-Κ-Α-Ι-Α-Β-Α-Α)	181.26 μ ²		2650.42 μ ²				

Υποδείχθηκε στην κ. 6.09/01/1999/1 ΣΥΜΒΟΛΑΙΟΥ 1872-12-2005 ΣΥΜΒΟΛΑΙΟΥ ΠΡΩΤΟΔΟΜΙΑΣ (Δ.Κ. ΒΡΑΧΑΡΙΟΥ) Κ.Α.Ε.Κ. 280 18 325 00 335



ΚΑΤΑΣΚΕΥΕΣ μελέτες κατασκευές

ΤΕΧΝΙΚΟ ΓΡΑΦΕΙΟ
 ΚΑΛΟΜΑΛΟΣ ΚΩΝΣΤΑΝΤΙΝΟΣ
 ΠΟΛΙΤΙΚΟΣ ΜΗΧΑΝΙΚΟΣ Ε.Μ.Π.
 ΑΣΣΟΣ ΚΟΡΙΝΘΙΑΣ
 ΤΗΛ. FAX 27410-86257, KIN. 6938941272, e-mail k.kalomalos@yahoo.gr

ΕΡΓΟΔΟΤΗΣ: ΚΩΝΣΤΑΝΤΙΝΑ & ΓΑΡΥΦΑΛΛΙΑ ΖΙΟΥΒΑ
 ΣΟΦΙΑ, ΜΑΡΙΑ ΜΑΛΑΧΑΤΗ
 ΒΑΣΙΛΙΚΗ ΚΑΒΕΤΣΟΥ

ΕΡΓΟ: ΤΟΠΟΓΡΑΦΙΚΟ ΔΙΑΓΡΑΜΜΑ

ΘΕΣΗ: "ΣΑΜΟΥΤΑΝ", Δ.Κ. ΒΡΑΧΑΤΙΟΥ
 ΔΗΜΟΣ ΒΕΛΟΥ - ΒΟΧΑΣ

ΜΕΛΕΤΗΤΗΣ: ΚΩΝΣΤΑΝΤΙΝΟΣ ΚΑΛΟΜΑΛΟΣ
 ΠΟΛΙΤΙΚΟΣ ΜΗΧΑΝΙΚΟΣ

ΘΕΜΑ:
 Κύρωση δικτύου Κοινοχρήστων χώρων
 Οικισμών στερουμένων ρυμοτομικού σχεδίου

ΚΛΙΜΑΚΑ: 1:500

ΧΡΟΝΟΣ ΜΕΛΕΤΗΣ: ΜΑΡΤΙΟΣ 2012

ΥΠΟΓΡΑΦΗ-ΦΩΤΟΓΡΑΦΙΑ

ΚΑΛΟΜΑΛΟΣ ΚΩΝΣΤΑΝΤΙΝΟΣ
 Δ.ΠΛ. ΠΟΛΙΤΙΚΟΣ ΜΗΧΑΝΙΚΟΣ
 ΕΦΘΕΚΟΥ ΜΕΤΣΟΒΙΟΥ ΠΟΛΥΤΕΧΝΕΙΟΥ
 *102 - ΚΟΡΙΝΘΙΑΣ ΚΙΝ. 6938941272
 ΤΗΛ. 274103 87287, 86257

Το παρόν έργο αποτελεί την οριστική μελέτη και αποτελεί αντικείμενο της μελέτης Πελοποννήσου, Διατήρησης Πελοποννήσου, Διατήρησης & Ιονίου

ΚΩΝΣΤΑΝΤΙΝΟΣ ΚΑΛΟΜΑΛΟΣ
 ΚΑΛΟΜΑΛΟΣ ΚΩΝΣΤΑΝΤΙΝΟΣ
 ΚΑΛΟΜΑΛΟΣ ΚΩΝΣΤΑΝΤΙΝΟΣ

ΕΘΝΙΚΟ ΤΥΠΟΓΡΑΦΕΙΟ
ΕΦΗΜΕΡΙΣ ΤΗΣ ΚΥΒΕΡΝΗΣΕΩΣ

ΤΙΜΗ ΠΩΛΗΣΗΣ ΦΥΛΛΩΝ ΤΗΣ ΕΦΗΜΕΡΙΔΑΣ ΤΗΣ ΚΥΒΕΡΝΗΣΕΩΣ

Σε έντυπη μορφή:

- Για τα Φ.Ε.Κ. από 1 έως 16 σελίδες σε 1 € προσαυξανόμενη κατά 0,20 € για κάθε επιπλέον οκτασέλιδο ή μέρος αυτού.
- Για τα φωτοαντίγραφα Φ.Ε.Κ. σε 0,15 € ανά σελίδα.

Σε μορφή DVD/CD:

Τεύχος	Ετήσια έκδοση	Τριμηνιαία έκδοση	Μηνιαία έκδοση	Τεύχος	Ετήσια έκδοση	Τριμηνιαία έκδοση	Μηνιαία έκδοση
Α'	150 €	40 €	15 €	Α.Α.Π.	110 €	30 €	-
Β'	300 €	80 €	30 €	Ε.Β.Ι.	100 €	-	-
Γ'	50 €	-	-	Α.Ε.Δ.	5 €	-	-
Υ.Ο.Δ.Δ.	50 €	-	-	Δ.Δ.Σ.	200 €	-	20 €
Δ'	110 €	30 €	-	Α.Ε.-Ε.Π.Ε.	-	-	100 €

- Η τιμή πώλησης μεμονωμένων Φ.Ε.Κ. σε μορφή cd-rom από εκείνα που διατίθενται σε ψηφιακή μορφή και μέχρι 100 σελίδες, σε 5 € προσαυξανόμενη κατά 1 € ανά 50 σελίδες.

ΕΤΗΣΙΕΣ ΣΥΝΔΡΟΜΕΣ Φ.Ε.Κ.

Τεύχος	Έντυπη μορφή	Τεύχος	Έντυπη μορφή	Τεύχος	Έντυπη μορφή
Α'	225 €	Δ'	160 €	Α.Ε.-Ε.Π.Ε.	2.250 €
Β'	320 €	Α.Α.Π.	160 €	Δ.Δ.Σ.	225 €
Γ'	65 €	Ε.Β.Ι.	65 €	Α.Σ.Ε.Π.	70 €
Υ.Ο.Δ.Δ.	65 €	Α.Ε.Δ.	10 €	Ο.Π.Κ.	-

- Το τεύχος Α.Σ.Ε.Π. (έντυπη μορφή) θα αποστέλλεται σε συνδρομητές ταχυδρομικά, με την επιβάρυνση των 70 €, ποσό το οποίο αφορά τα ταχυδρομικά έξοδα.

- Η καταβολή γίνεται σε όλες τις Δημόσιες Οικονομικές Υπηρεσίες (Δ.Ο.Υ.). Το πρωτότυπο διπλότυπο (έγγραφο αριθμ. πρωτ. 9067/28.2.2005 2η Υπηρεσία Επιτρόπου Ελεγκτικού Συνεδρίου) με φροντίδα των ενδιαφερομένων, πρέπει να αποστέλλεται ή να κατατίθεται στο Εθνικό Τυπογραφείο (Καποδιστρίου 34, Τ.Κ. 104 32 Αθήνα).
- Σημειώνεται ότι φωτοαντίγραφα διπλοτύπων, ταχυδρομικές Επιταγές για την εξόφληση της συνδρομής, δεν γίνονται δεκτά και θα επιστρέφονται.
- Οι οργανισμοί τοπικής αυτοδιοίκησης, τα νομικά πρόσωπα δημοσίου δικαίου, τα μέλη της Ένωσης Ιδιοκτητών Ημερησίου Τύπου Αθηνών και Επαρχίας, οι τηλεοπτικοί και ραδιοφωνικοί σταθμοί, η Ε.Σ.Η.Ε.Α, τα τριτοβάθμια συνδικαλιστικά όργανα και οι τριτοβάθμιες επαγγελματικές ενώσεις δικαιούνται έκπτωσης πενήντα τοις εκατό (50%) επί της ετήσιας συνδρομής.
- Το ποσό υπέρ Τ.Α.Π.Ε.Τ. (5% επί του ποσού συνδρομής), καταβάλλεται ολόκληρο (Κ.Α.Ε. 3512) και υπολογίζεται πριν την έκπτωση.
- Στην Ταχυδρομική συνδρομή του τεύχους Α.Σ.Ε.Π. δεν γίνεται έκπτωση.

Πληροφορίες για δημοσιεύματα που καταχωρίζονται στα Φ.Ε.Κ. στο τηλ.: 210 5279000.

Φωτοαντίγραφα παλαιών Φ.Ε.Κ.: τηλ.: 210 8220885.

Τα φύλλα όλων των τευχών της Εφημερίδας της Κυβερνήσεως διατίθενται δωρεάν σε ηλεκτρονική μορφή από την ιστοσελίδα του Εθνικού Τυπογραφείου (www.et.gr)

Ηλεκτρονική Διεύθυνση: <http://www.et.gr> - e-mail: webmaster.et@et.gr

ΟΙ ΥΠΗΡΕΣΙΕΣ ΕΞΥΠΗΡΕΤΗΣΗΣ ΠΟΛΙΤΩΝ ΛΕΙΤΟΥΡΓΟΥΝ ΚΑΘΗΜΕΡΙΝΑ ΑΠΟ 08:00 ΜΕΧΡΙ 13:30



* 1 5 0 0 0 6 4 0 8 0 3 1 3 0 0 0 8 *

ΑΠΟ ΤΟ ΕΘΝΙΚΟ ΤΥΠΟΓΡΑΦΕΙΟ

ΚΑΠΟΔΙΣΤΡΙΟΥ 34 * ΑΘΗΝΑ 104 32 * ΤΗΛ. 210 52 79 000 * FAX 210 52 21 004