

ΕΦΗΜΕΡΙΣ ΤΗΣ ΚΥΒΕΡΝΗΣΕΩΣ

ΤΗΣ ΕΛΛΗΝΙΚΗΣ ΔΗΜΟΚΡΑΤΙΑΣ

ΑΘΗΝΑ
15 ΝΟΕΜΒΡΙΟΥ 1990

ΤΕΥΧΟΣ ΤΕΤΑΡΤΟ

ΑΡΙΘΜΟΣ ΦΥΛΛΟΥ
646

ΠΕΡΙΕΧΟΜΕΝΑ

ΑΠΑΛΛΟΤΡΙΩΣΕΙΣ

ΑΠΟΦΑΣΕΙΣ

- Ανάκληση της αναγκαστικής απαλλοτριώσεως που κηρύχθηκε με την Π.6705/1744/14.11.88 (ΦΕΚ 875/6.12.88 τ.Δ') κοινή υπουργική-απόφαση. 1
- Επικύρωση έκθεσης και διαγράμματος καθορισμού ορίων αιγιαλού παραλίας στο Βραχάτι Κορινθίας. 2
- Καθορισμός των ορίων του αιγιαλού και δημιουργία ζώνης παραλίας στη θέση Λιμάνι ΚΑΒΑΚΙ κοινότητας Πέτρας, νήσου Λέσβου, νομού Λέσβου. Ενδιαφερόμενος Λιμενικό Ταμείο Λέσβου . 3

ΑΝΑΚΟΙΝΩΣΕΙΣ

- Ειδοποίηση παρακατάθεσης αποζημιώσεως από αναγκαστική απαλλοτριώση για κατασκευή αεροδρομίου Νάξου 4

ΠΟΛΕΟΔΟΜΙΑ

ΑΝΑΚΟΙΝΩΣΕΙΣ

- Ειδοποίηση της γενομένης παρακατάθεσης αποζημιώσεως λόγω προσαυρώσεως στο Δήμο Αγίων Αναργύρων 5

ΑΠΑΛΛΟΤΡΙΩΣΕΙΣ

ΑΠΟΦΑΣΕΙΣ

Αριθ. 1075442/6277/Δ0010

(1)

Ανάκληση της αναγκαστικής απαλλοτριώσεως που κηρύχθηκε με την Π.6705/1744/14.11.88 (ΦΕΚ 875/6.12.88 τ.Δ') κοινή υπουργική απόφαση.

ΟΙ ΥΠΟΥΡΓΟΙ

ΟΙΚΟΝΟΜΙΚΩΝ ΚΑΙ

ΕΘΝΙΚΗΣ ΠΑΙΔΕΙΑΣ ΚΑΙ ΘΡΗΣΚΕΥΜΑΤΩΝ

Έχοντας υπόψη:

1. Τις διατάξεις της παρ. 1 του άρθρου 12 του Ν.Δ. 797/1971 «περί αναγκαστικών απαλλοτριώσεων».
2. Την Π.6705/1744/14.11.88 (ΦΕΚ 875/6.12.88 τ.Δ') κοινή υπουργική απόφαση, σχετικά με την κήρυξη αναγκαστικής απαλλοτριώσεως για την ανέγερση διδακτηρίου του 7ου Νηπιαγωγείου Κεραταινίου.
3. Το από 21.3.90 απόσπασμα πρακτικού από τη συνεδρίαση με αριθ. 1696/90 του Διοικητικού Συμβουλίου του Ο.Σ.Κ. αποφασίζουμε:

Ανακαλούμε την αναγκαστική απαλλοτριώση που κηρύχθηκε με την Π.6705/1744/14.11.88 (ΦΕΚ 875/6.12.88 τ.Δ') κοινή υπουργική απόφαση, για την ανέγερση διδακτηρίου του 7ου Νηπιαγωγείου Κεραταινίου ως προς ολόκληρη την έκταση των 304 μ² που βρίσκεται στην περιοχή Κεραταινίου Αττικής, μεταξύ των δρόμων Κολοκοτρώνη, Φιλιππίδου και Μαυρομιχάλη και εικονίζεται με τα στοιχεία Α, Β, Γ, Δ, Α στο με κλίμακα 1:200 αριθ. 751 Ιανουάριος 1988 κτηματολογικό πίνακα του Μηχανικού Γ. Πασβάγκα, που έχει θεωρήσει για τη Διεύθυνση Γηπέδων του Ο.Σ.Κ. ο Γεώργιος Μορφόπουλος γιατί η έκταση δε χρειάζεται για το σκοπό που απαλλοτριώθηκε.

Η απόφαση αυτή να δημοσιευθεί στην Εφημερίδα της Κυβερνήσεως.

Αθήνα, 2 Νοεμβρίου 1990

ΟΙ ΥΠΟΥΡΓΟΙ

ΟΙΚΟΝΟΜΙΚΩΝ

ΕΘΝ. ΠΑΙΔΕΙΑΣ & ΘΡΗΣΚ/ΤΩΝ

ΙΩΑΝΝΗΣ ΠΑΛΑΙΟΚΡΑΣΣΑΣ

Β. ΚΟΝΤΟΓΙΑΝΝΟΠΟΥΛΟΣ

Αριθ. 2037

(2)

Επικύρωση έκθεσης και διαγράμματος καθορισμού ορίων αιγιαλού παραλίας στο Βραχάτι Κορινθίας.

Ο ΝΟΜΑΡΧΗΣ ΚΟΡΙΝΘΙΑΣ

Έχοντας υπόψη:

1) Τις διατάξεις α) του Α.Ν. 2344/40 «περί αιγιαλού και παραλίας, β) του Α.Ν. 263/68 «περί τροποποιήσεως και συμπληρώσεως των διατάξεων περί δημοσίων κτημάτων» γ) του Π.Δ. 636/77 «περί διαρθρώσεως του Υπουργείου Οικονομικών και οργανισμού των Υπηρεσιών αυτού».

2) Την από 23 Οκτωβρίου 1990 έκθεση της Επιτροπής του άρθρου 74 του Π.Δ. 636/77 (όπως η Επιτροπή αυτή διαμορφώθηκε με την 0.208/181/24.4.82 κοινή απόφαση Υπουργών Προεδρίας Κυβερνήσεως και Οικονομικών με την οποία καθορίζονται τα όρια αιγιαλού και παραλίας, καθώς και τα όρια του παλαιού αιγιαλού στην παραλία Βραχάτιου Κορινθίας.

3) Το από Ιούνιο 1986 τοπογραφικό και υψομετρικό διάγραμμα που συντάχθηκε από την τοπογραφική Υπηρεσία του Υπουργείου Γεωργίας Ν. Κορινθίας και έχει θεωρηθεί από το Δ/ντή της τοπογραφικής Υπηρεσίας Ευθύμιο Μαρκόπουλο τον Ιούνιο του 1986 και συνοδεύει την πιο πάνω έκθεση, πάνω στο οποίο η Επιτροπή έχει χαραχθεί την οριογραμμή του αιγιαλού και παραλίας στην παραλία Βραχάτιου Κορινθίας.

4) Τις γνωμοδοτήσεις του ΓΕΝ που περιλαμβάνονται στα με αριθμό έγγραφα του α) 187.2/551/87/7.12.1987 και β) 544.5/297/90/30.4.1990, αποφασίζουμε:

Επικυρώνουμε την από 23 Οκτωβρίου 1990 έκθεση της Επιτροπής καθορισμού των ορίων αιγιαλού και παραλίας, καθώς και τον από Ιούνιο 1986 τοπογραφικό και υψομετρικό διάγραμμα το οποίο έχει συνταχθεί από την τοπογραφική Υπηρεσία του Υπουργείου Γεωργίας Ν. Κορινθίας και έχει θεωρηθεί τον Ιούνιο 1986 από το Δ/ντή της τοπογραφικής Υπηρεσίας, επί του οποίου η πιο πάνω επιτροπή καθόρισε (1) την οριογραμμή του αιγιαλού με συνεχή ερυθρά πολυγωνική γραμμή με τα στοιχεία 2, 3, 4, 5, 6, 7, 8, 9, 10, 11, 12, 13, 14, 15, 16, 17, 18, 19, 20, 21, 22, 23, 24, 25, 26, 27, 28, 29, 30, 31, 32, 33, 34, (2) την οριογραμμή της παραλίας πλάτους 10 μέτρων με συνεχή κίτρινη γραμμή μη πολυγωνική με τα στοιχεία 2', 3', 4', 5', 6', 7', 8', 9', 10', 11', 12', 13', 14', 15', 16', 17', 18', 19', 20', 21', 22', 23', 24', 25', 26', 27', 28', 29', 30', 31', 32', 33', 34', και 3) την οριογραμμή του παλαιού αιγιαλού με συνεχή κίτρινη πολυγωνική γραμμή με τα στοιχεία α, β, ..., ω και α1 δ1.

Η παρούσα απόφαση μαζί με το διάγραμμα και την έκθεση που αναφέρεται να δημοσιευθούν στην Εφημερίδα της Κυβερνήσεως.

Κόρινθος, 5 Νοεμβρίου 1990

Ο Νομάρχης
ΗΛΙΑΣ ΑΝΔΡΑΚΑΚΟΣ

ΕΚΘΕΣΗ

Επιτροπής καθορισμού ορίων παλαιού αιγιαλού στο Βραχάτι Κορινθίας.

Στο Βραχάτι σήμερα την 23η Οκτωβρίου 1990 ημέρα Τρίτη και ώρα 10.00 οι υπογραμμένοι:

1) Αριστ. Τσουντας προϊστάμενος Κτηματικής Υπηρεσίας Ν. Κορινθίας ως πρόεδρος.

2) Ν. Διοματάρης (Δ/ντής Τ.Υ.Ν. Κορινθίας) ως μέλος.

3) Ευάγγ. Σαριδάκης (Λιμενάρχης κορινθίου) ως μέλος.

Αποτελούντες την επιτροπή καθορισμού των ορίων αιγιαλού και παραλίας σύμφωνα με το άρθρο 74 του Π.Δ. 636/77 που συγκλήθηκε μετά από σχετική πρόσκληση του Προέδρου της, επισκέφθηκε επιτόπου

την παραλία Βραχάτιου & αφού έλαβε υπ' όψη:

1) Το Τοπογραφικό διάγραμμα της Τοπογραφικής Υπηρεσίας του Υπουργείου Γεωργίας Ν. Κορινθίας που συντάχθηκε και θεωρήθηκε τον Ιούνιο του 1986 σε μια πινακίδα με κλίμακα 1:500.

2) Την έκθεση και το διάγραμμα της 4.3.87 με την πρόταση της επιτροπής των ορίων του αιγιαλού και της παραλίας, που συγκροτήθηκε ύστερα από τη με αριθ. 2074/4.2.87 πρόσκληση του προέδρου της από τους 1) Π. Δεληστάθη αναπλ. οικονομικό έφορο Κορινθίου ως πρόεδρο, 2) Γ. Σταμπόλα Δ/ντή Τ.Υ. ως μέλος, 3) Κ. Μπριλλάκη λιμενάρχη Κορινθίου ως μέλους.

3) Το με αριθ. Α2-Ινβ 187.2/551/87/7.12.87 και το με αριθ. Α2 Ινβ544.5/297/90/30.4.90 έγγραφο του ΓΕΝ με παρατηρήσεις και υποδείξεις.

4) Τις διατάξεις του Α.Ν. 2344/40 όπως τροποποιήθηκε και τη σχετική δικαστηριακή και διοικητική Νομολογία.

5) Την αντίληψη που σχηματίστηκε από μεταβίβαση επιτόπου για το πλάτος της βρεχόμενης ζώνης της ξηράς της μορφολογίας της περιοχής.

Για τον προσδιορισμό των ορίων του παλαιού αιγιαλού η επιτροπή έλαβε υπ' όψη της την τοποθέτηση των ορίων τούτων από την επιτροπή του 1936.

Συγκεκριμένα έγινε εφαρμογή του διαγράμματος του αιγιαλού του 1936 στο διάγραμμα που συντάχθηκε το 1986.

Μετά από επιτόπια έρευνα εντοπίστηκαν:

1. Τα θεμέλια της οικίας Δημητροπούλου.

2. Η κεραμιδοκάμιнос Σαντιγιάννη.

3. Η προσφυγική κατοικία Κουρέα Ελευθ.

4. Η προσφυγική κατοικία πρώην Δεληγιάννη και τώρα Κουσουλού.

5. Η οικία Πετρίδου.

Τα παραπάνω κτίσματα αποτυπώθηκαν, σε σχέση με τα υπάρχοντα, στο διάγραμμα κτίρια και άλλα σταθερά σημεία. Το επόμενο βήμα ήταν η μεγέθυνση του διαγράμματος του 1936 στο διπλάσιο, ώστε να επιτύχουμε κλίμακα 1:500 όπως και η κλίμακα του διαγράμματος του 1986. Με τον τρόπο αυτό ταυτίστηκαν τα διαγράμματα στα παραπάνω σημεία (κτίρια) και χαραχτηκε η οριογραμμή του παλαιού αιγιαλού, σύμφωνα με το διάγραμμα του 1936.

Καιρικές συνθήκες: Επικρατούν συνήθως άνεμοι βορειοδυτικοί μεγάλης έντασης, αποφασίζει:

1) Καθορίζει στο πιο πάνω τοπογραφικό και υψομετρικό διάγραμμα :

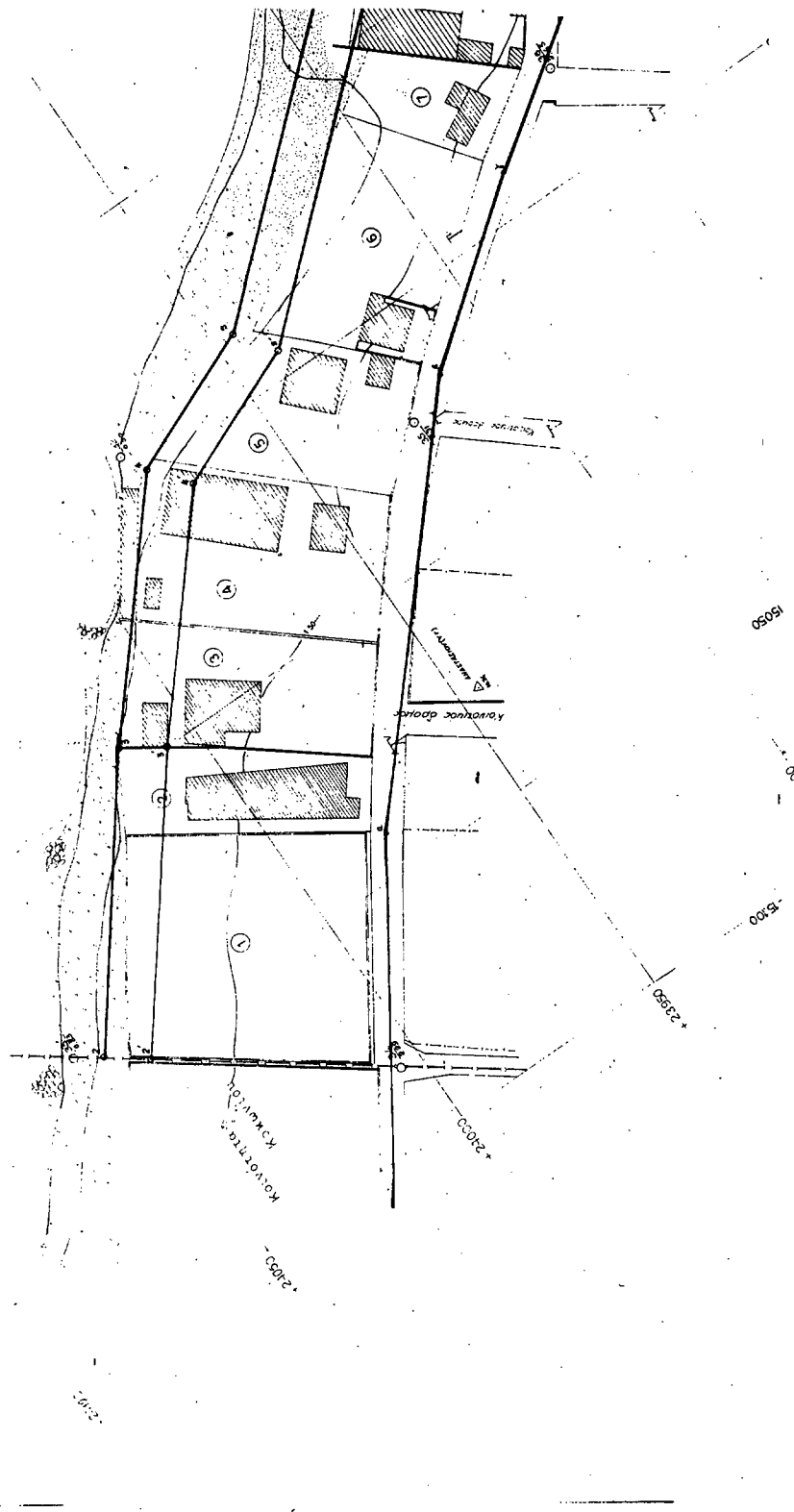
α) Την οριογραμμή του αιγιαλού με συνεχή ερυθρά πολυγωνική γραμμή με τα στοιχεία 2, 3, 4, 5, 6, 7, 8, 9, 10, 11, 12, 13, 14, 15, 16, 17, 18, 19, 20, 21, 22, 23, 24, 25, 26, 27, 28, 29, 30, 31, 32, 33, 34 της οποίας τις κορυφές εξασφαλίζει από το τριγωνομετρικό δίκτυο της χώρας.

β) Την οριογραμμή της παραλίας πλάτους 10 μέτρων με συνεχή κίτρινη γραμμή πολυγωνική με τα στοιχεία 2', 3', 4', 5', 6', 7', 8', 9', 10', 11', 12', 13', 14', 15', 16', 17', 18', 19', 20', 21', 22', 23', 24', 25', 26', 27', 28', 29', 30', 31', 32', 33', 34' της οποίας τις κορυφές εξασφαλίζει από σταθερά (κτίσματα) επειδή δεν εξυπηρετούνται οι σκοποί της παραγράφου 1 του άρθρου 7 του Α.Ν. 2344/40.

2) Καθορίζει στο πιο πάνω τοπ/κό και υψομετρικό διάγραμμα την οριογραμμή του παλαιού αιγιαλού με συνεχή κίτρινη πολυγωνική γραμμή με τα στοιχεία α, β, ..., ω, α1, ..., δ1 της οποίας οι κορυφές εξασφαλίζονται από το τριγωνομετρικό δίκτυο.

Η επιτροπή

Ο Προϊστάμενος
Αρ. ΤΣΟΥΝΤΑΣΟ Διευθυντής Τ.Υ.
Ν. ΔΙΟΜΑΤΑΡΗΣΟ Λιμενάρχης
ΕΥΑΓΓ. ΣΑΡΙΔΑΚΗΣ



ΤΟΠΟΓΡΑΦΙΚΟ & ΥΨΟΜΕΤΡΙΚΟ ΔΙΑΓΡΑΜΜΑ
 Τμήματος Παραλίας ΒΡΑΧΑΤΙΟΥ ΚΟΡΙΝΘΙΑΣ

Κλίμακα 1:500

ΥΠΟΜΝΗΜΑ
 Το παρόν συνοδεύει την από 29-10-1970, έκδοση
 επίσημης του αρ. 74 του ΠΔ / 616 / 77
 2,3 34
 2,3 34
 παραλίας

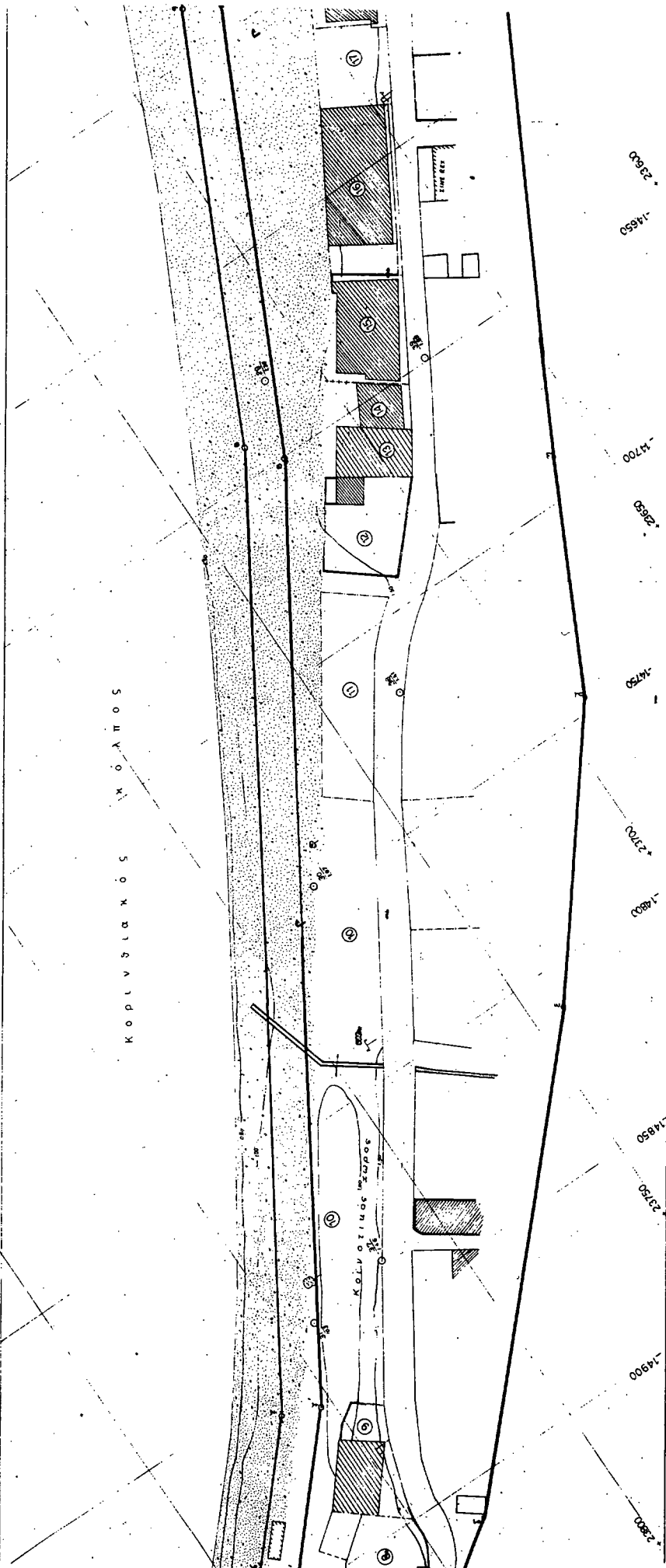
α β γ δ ε
 Τα κτίσματα δεξ. εμφανίζονται από τη ζώνη παραλίας.
 Τα κτίσματα αριστερά:
 1. Ν. Κορινθίου
 2. Ε. Ν. Κορινθίου
 3. Ε. Ν. Κορινθίου
 4. Ε. Ν. Κορινθίου
 5. Ε. Ν. Κορινθίου

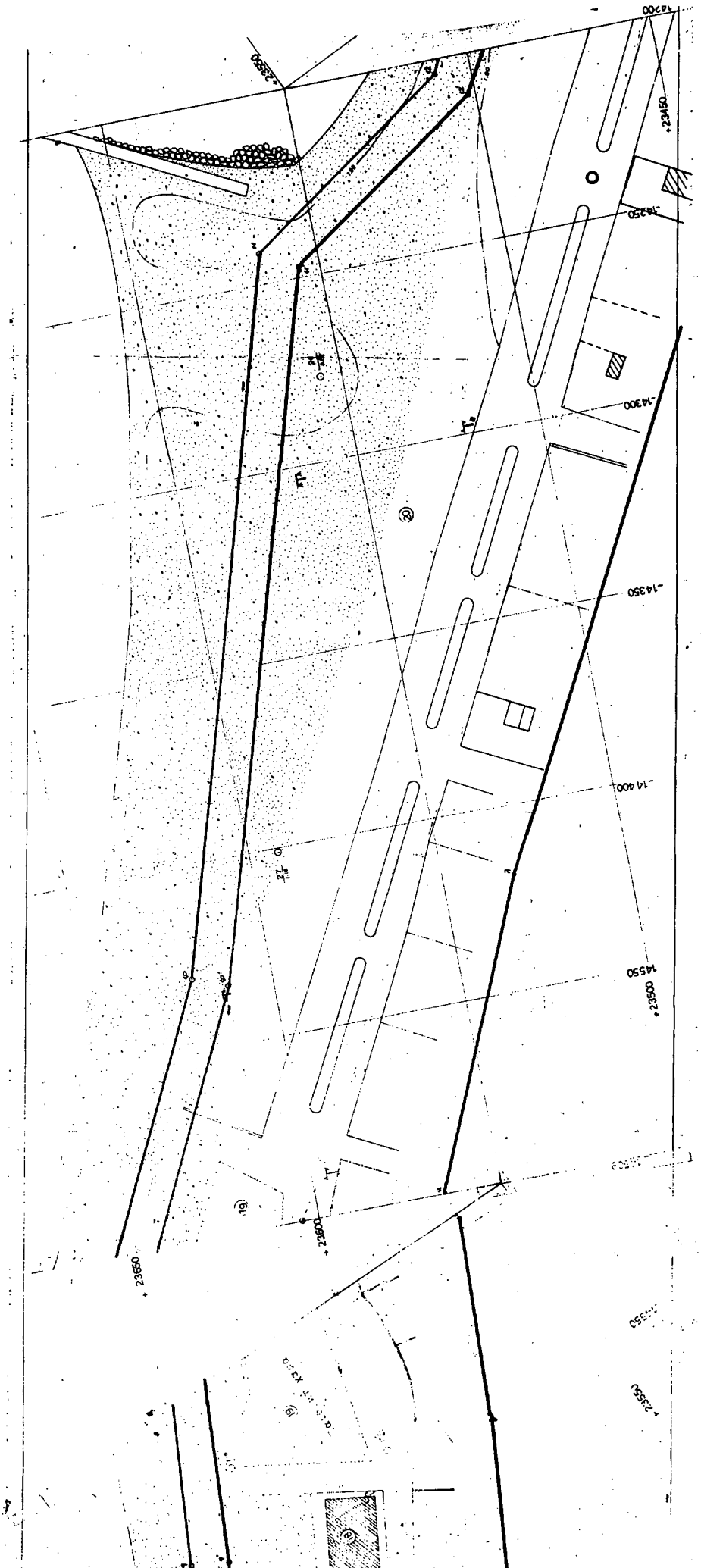
ΚΟΡΙΝΘΟΣ
 Η ΕΠΙΤΡΟΠΗ
 1970

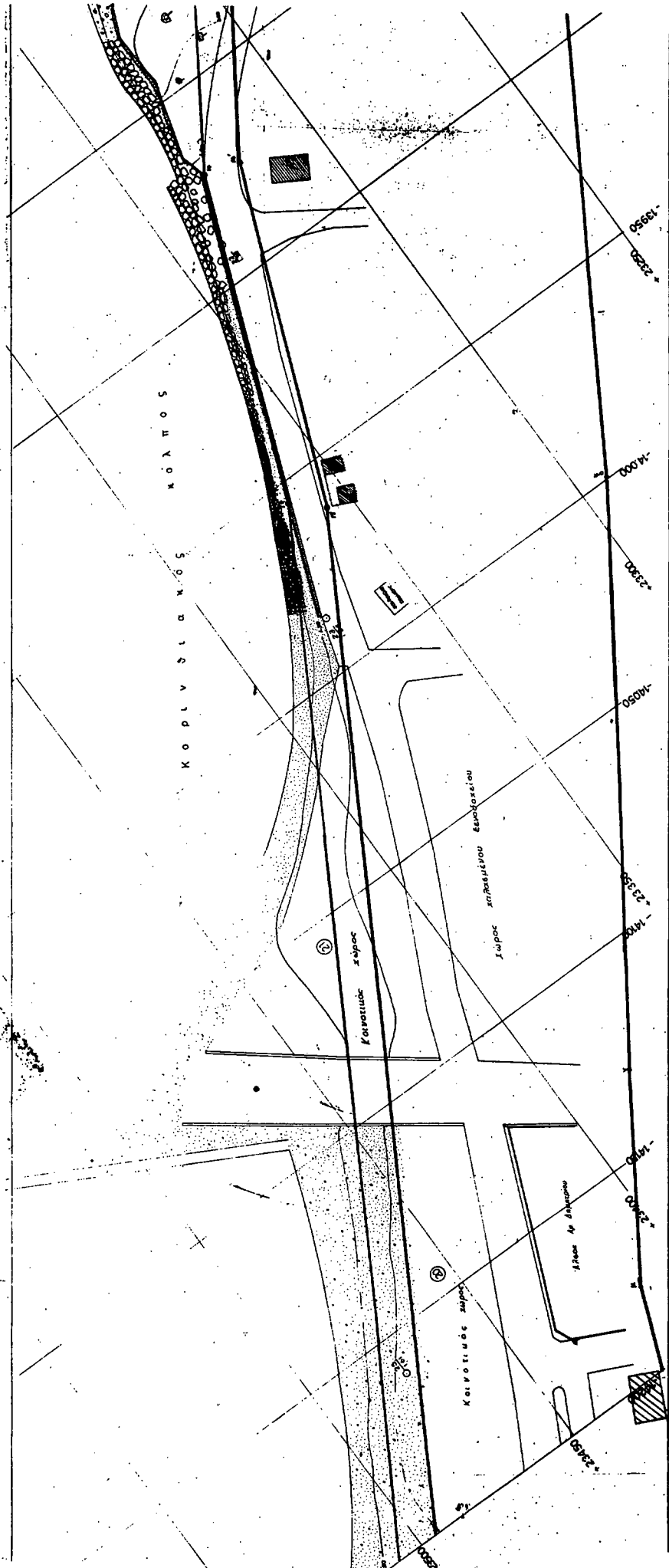
Δημ. Αρ. 111/70
 Δ/νσης Τ.Π. Κορινθίας

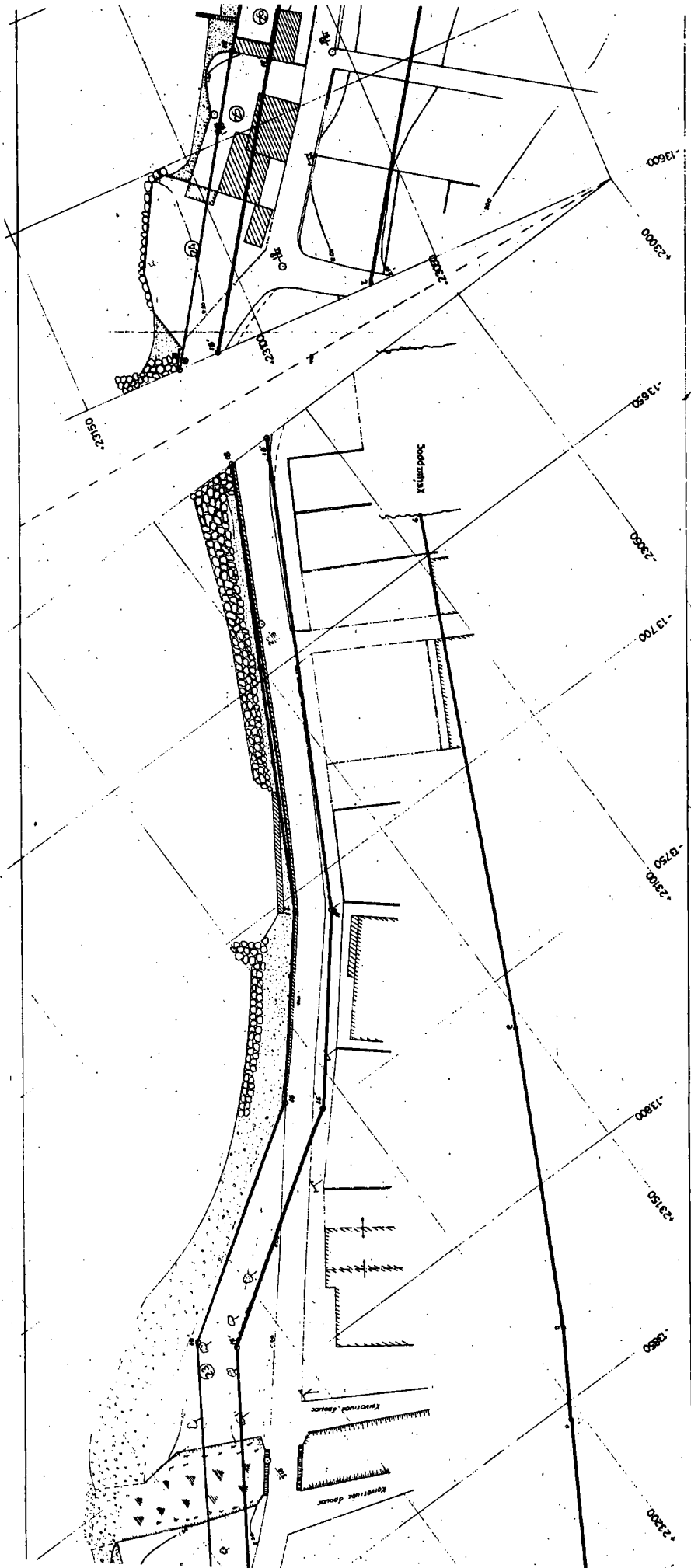
Αρχιτ. 11-5-70,
 Α. Αλεξανδρής
 Κορ. 3-9

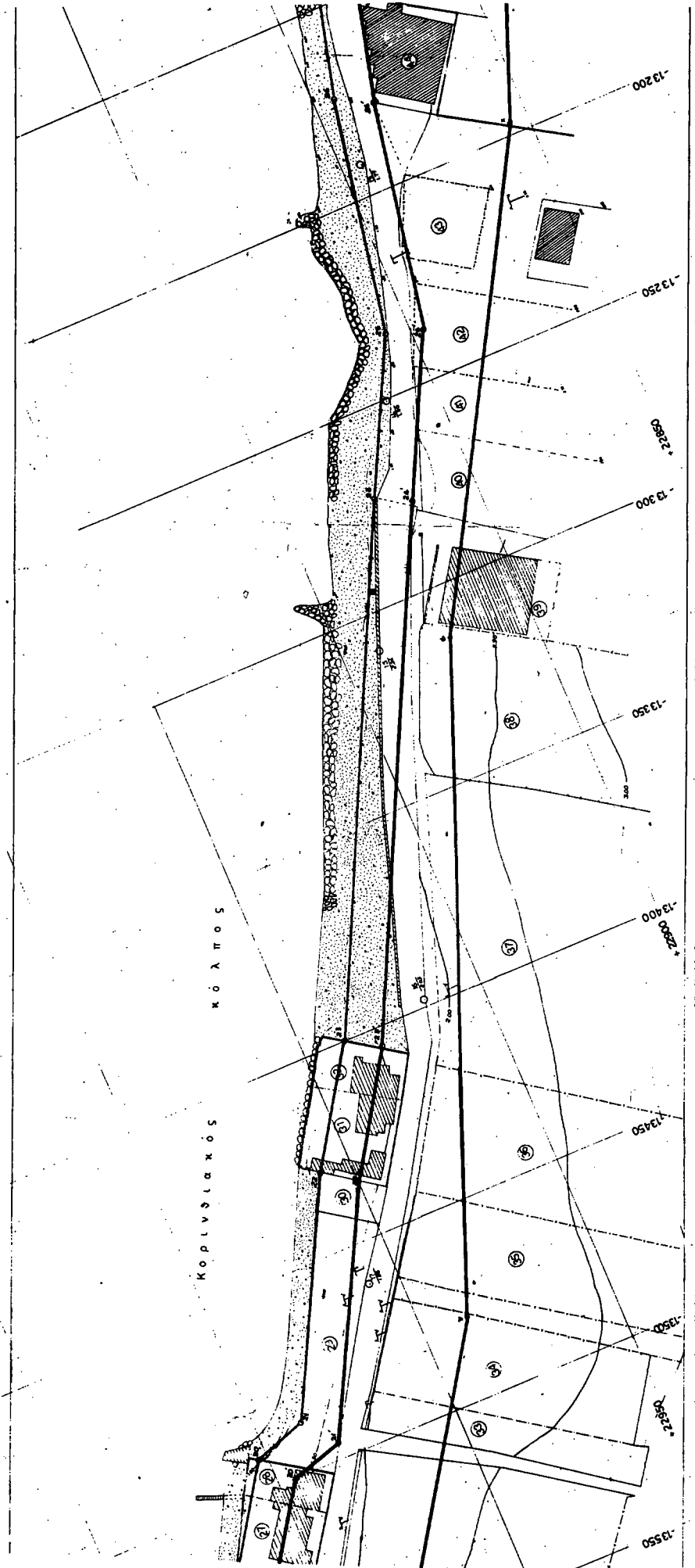
11

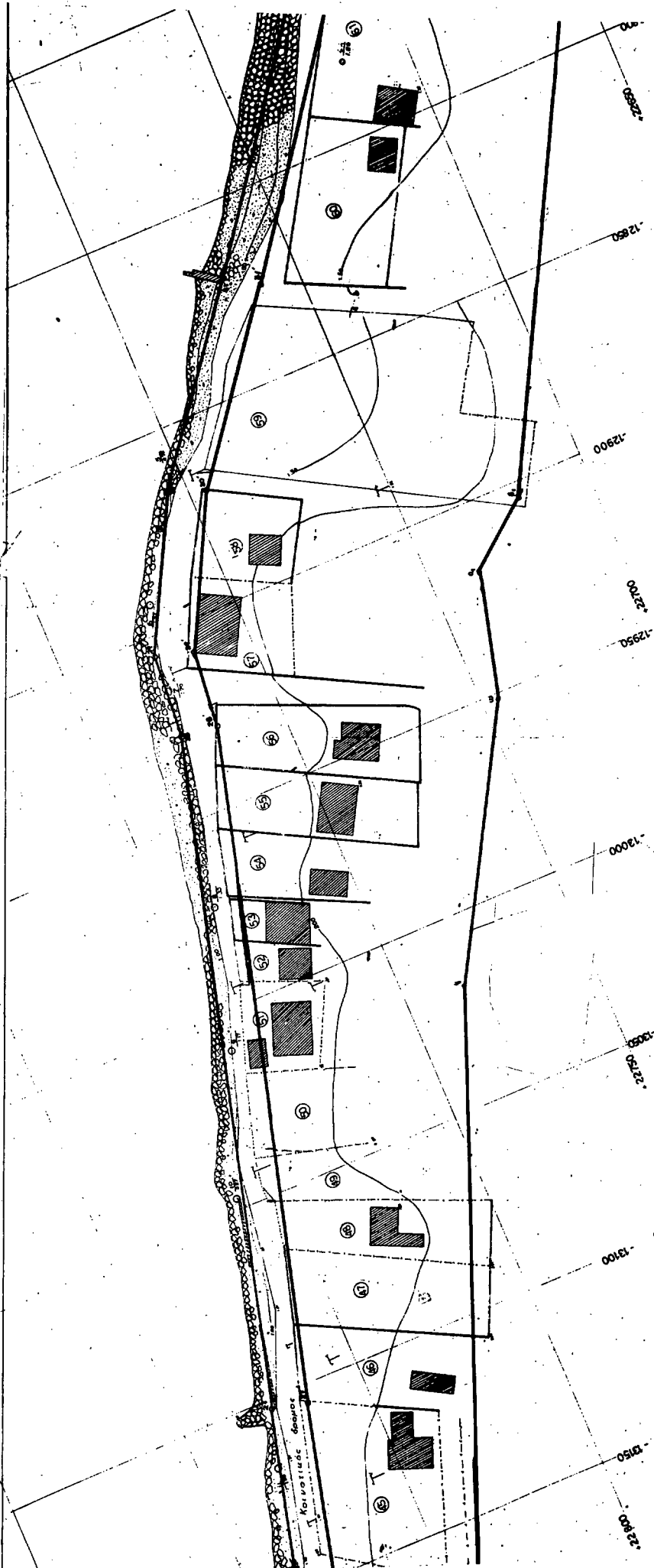


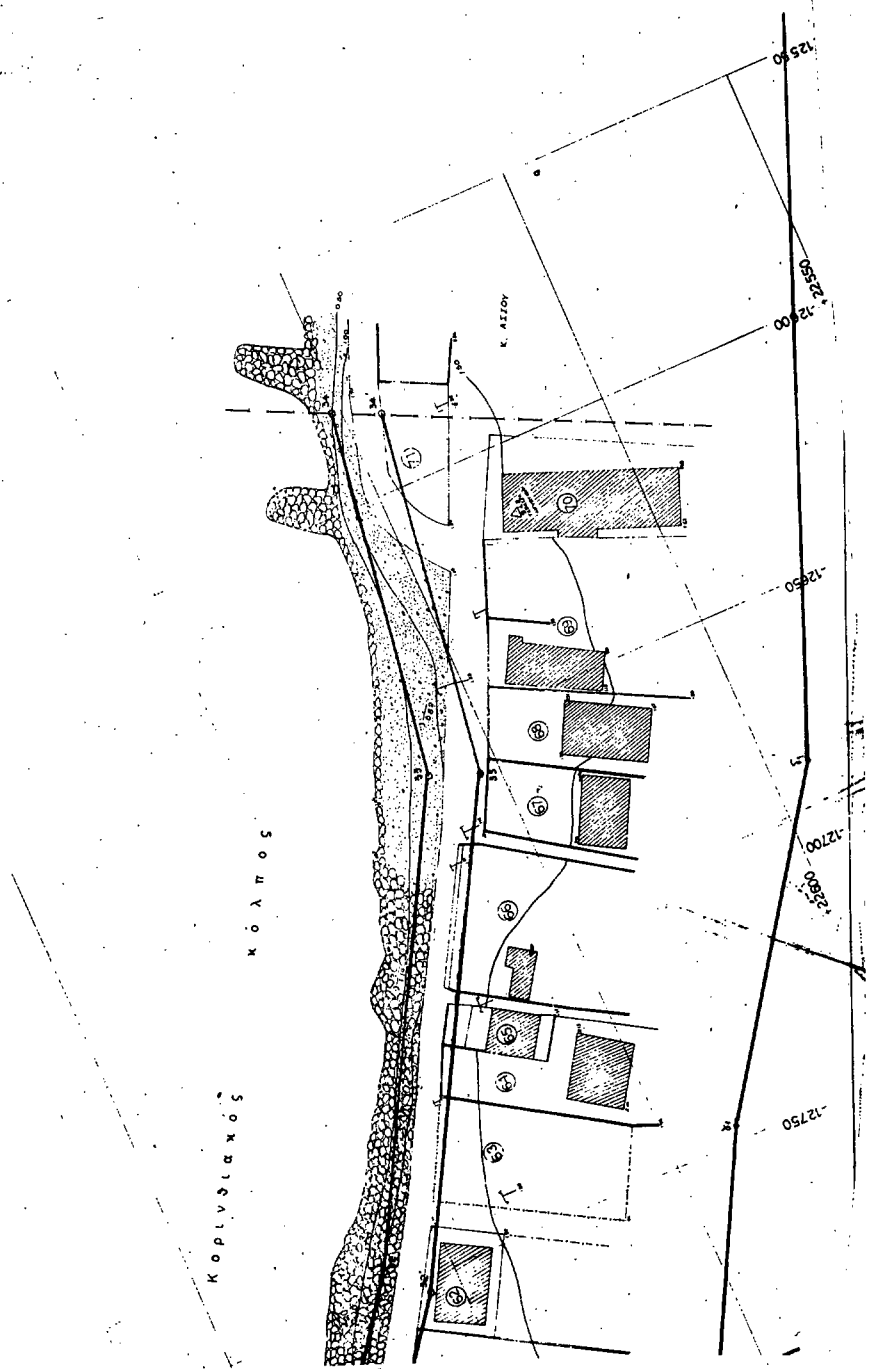
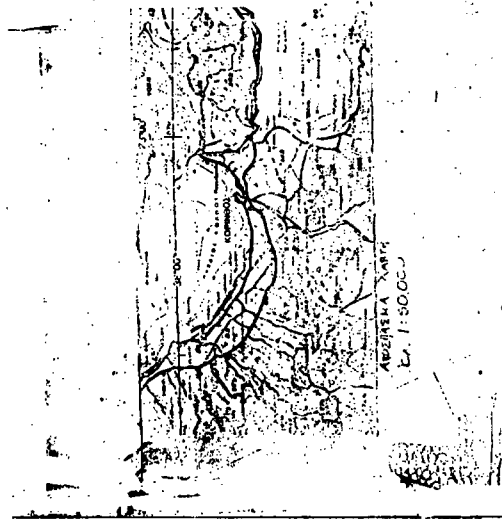












Αριθ. 2874

(3)

Καθορισμός των ορίων του αιγιαλού και δημιουργία ζώνης παραλίας στη θέση Λιμάνι ΚΑΒΑΚΙ Κοινότητας Πέτρας, νήσου Λέσβου, νομού Λέσβου. Ενδιαφερόμενος Λιμενικό Ταμείο Λέσβου.

Ο ΝΟΜΑΡΧΗΣ ΛΕΣΒΟΥ

Έχοντας υπόψη:

1. Τις διατάξεις των άρθρων 1 μέχρι και 7 του Α.Ν. 2344/1940 «περί αιγιαλού και παραλίας», όπως τροποποιήθηκαν και συμπληρώθηκαν με τις διατάξεις: α) Του άρθρου 13 του Ν. 1078/1980 και β) του άρθρου 23 του Ν. 1337/1983.

2. Τις διατάξεις της παρ. 9 του άρθρου 1 του Κεφαλαίου Β' της 0.208/181/26.4.1982 (ΦΕΚ 214/26.4.1982 τ.Β') Κοινής απόφασης των Υπουργών Προεδρίας και Οικονομικών «Αναμόρφωση Συλλογικών Οργάνων Γνωμοδοτικής και Αποφασιστικής Αρμοδιότητας του Υπουργείου Οικονομικών».

3. Την από 12 Δεκεμβρίου 1989 έκθεση της επιτροπής καθορισμού των ορίων του αιγιαλού και παραλίας και θέσεων αμμοληψίας, που καθόρισε τα όρια του αιγιαλού και της παραλίας στην περιοχή Λιμάνι ΚΑΒΑΚΙ, Κοινότητας Πέτρας, νήσου Λέσβου, νομού Λέσβου και το από Δεκέμβριο 1988 τοπογραφικό διάγραμμα με κλίμακα 1:500 του Μιχάλη Ι. Χατζέλλη, Τοπογράφου Μηχανικού που θεωρήθηκε τον Δεκέμβριο 1988 από την Τεχν. Υπηρεσία του Λιμενικού Ταμείου Νομού Λέσβου και συνοδεύει την έκθεση της προαναφερόμενης Επιτροπής.

4. Τη σύμφωνη γνώμη του Γενικού Επιτελείου Ναυτικού, που διατυπώθηκε στο Φ. 544.5/269/90/Σ.671/20.4.1990 έγγραφο του.

5. Τις διατάξεις του άρθρου 1 της παρ. 1 του Ν. 3200/1955 (ΦΕΚ 97/Α/1955) «περί διοικητικής αποκεντρώσεως» σε συνδυασμό με τις διατάξεις του από 28.6.1955 Β.Δ. «περί εξαιρέσεως από της κατά το άρθρο 1 παρ. 1 του Ν. 3200/1955 αρμοδιότητας των Νομαρχών, αντικειμένων τινών αρμοδιότητας του Υπουργού Οικονομικών», του Β.Δ. 704/1970 και του άρθρου 1 παρ. 5 του Π.Δ. 71/1984, για μεταβίβαση αρμοδιοτήτων του Υπουργού Οικονομικών στους Νομάρχες και στις περιφερειακές αρχές διανομαρχικού επιπέδου, αποφασίζουμε:

1. Επικυρώνουμε την από 12 ΔΕΚΕΜΒΡΙΟΥ 1989 έκθεση της Επιτροπής καθορισμού των ορίων του αιγιαλού και παραλίας και θέσεων αμμοληψίας, καθώς και το από ΔΕΚΕΜΒΡΙΟ 1988 τοπογραφικό διάγραμμα, που τη συνοδεύει, το οποίο συντάχθηκε από τον Μιχάλη Ι. Χατζέλλη, Τοπογράφο Μηχανικό με κλίμακα 1:500 και θεωρήθηκε τον Δεκέμβριο 1988 από την Τεχν. Υπηρεσία του Λιμενικού Ταμείου Νομού Λέσβου επί του οποίου η επί πάνω Επιτροπή, καθόρισε τα όρια του αιγιαλού, με κόκκινη συνεχή πολυγωνική γραμμή στη θέση Λιμάνι ΚΑΒΑΚΙ, κοινότητας Πέτρας, νήσου Λέσβου, νομού Λέσβου. Ενδιαφερόμενος το Λιμενικό Ταμείο Λέσβου και τα όρια της παραλίας με κίτρινη διακεκομμένη πολυγωνική γραμμή στν ίδια ανωτέρω θέση.

Η απόφαση αυτή να δημοσιευθεί στην Εφημερίδα της Κυβερνήσεως.

Μυτιλήνη, 23 Οκτωβρίου 1990

Ο Νομάρχης
ΓΕΩΡΓΙΟΣ ΦΩΤΕΙΝΟΠΟΥΛΟΣ

Μυτιλήνη 12 Δεκεμβρίου 1989

ΕΚΘΕΣΗ

Επιτροπής καθορισμού ορίων αιγιαλού και παραλίας και θέσεων αμμοληψίας, για τον καθορισμό του πρώτον των ορίων του αιγιαλού και της παραλίας και θέσεων αμμοληψίας στην θέση Λιμάνι «ΚΑΒΑΚΙ» κοινότητας Πέτρας, νήσου Λέσβου, Νομού Λέσβου.

Στην Μυτιλήνη την 12.12.1989 οι υπογεγραμμένοι:

1. Καρδακάρης Σπυριδών, Προϊστάμενος της Κτηματικής Υπηρεσίας Νομού

Λέσβου, ως πρόεδρος.

2. Ντούσις Παναγιώτης, Πολιτικός - Μηχανικός, νόμιμος αναπληρωτής του Δ/ντή Τεχνικών Υπηρεσιών Νομού Λέσβου, τούτου κωλυμένου, ως μέλος και

3. Κολοντούρος Νικόλαος, Υποπλοίαρχος Α.Σ., νόμιμος αναπληρωτής του Λιμενάρχη Μυτιλήνης, τούτου κωλυμένου, ως μέλος, αποτελούντες την Επιτροπή καθορισμού των ορίων του αιγιαλού και της παραλίας και θέσεων αμμοληψίας δυνάμει του άρθρου 74 και 75 του Π.Δ. 636/77, σε συνδυασμό με την αριθμ. 0.208/181/26.4.82 (ΦΕΚ 214/26.4.82 τ. Β) κοινή Απόφαση Υπουργών Προεδρίας της Κυβερνήσεως και Οικονομικών και της αριθμ. 499/6.6.1989 Απόφασης Νομάρχη Λέσβου, συγκληθείσα με την 2134/8.12.1989 πρόσκληση του Προέδρου αυτής, μεταβίβαμε επί τόπου στην προαναφερόμενη περιοχή την 11.12.1989, και αφού λάβαμε υπόψη:

α) Το με αριθμ. πρωτ. 1698/27.11.1989 έγγραφο του Λιμενικού Ταμείου Λέσβου.

β) Το υπό του Μιχάλη Ι. Χατζέλλη, Τοπογράφου - Μηχανικού, συνταχθέν το μήνα Δεκέμβριο 1988 με κλίμακα 1:500 τοπογραφικό και υψομετρικό διάγραμμα, ηλεγμένο για την ακρίβεια της αποτύπωσης του και θεωρημένο από τον Παναγιώτη Πιττό, Πολιτικό - μηχανικό, Προϊστάμενο της Τεχνικής Υπηρεσίας του Λιμενικού Ταμείου Λέσβου, τον Δεκέμβριο 1988.

γ) Τις διατάξεις του Α.Ν. 2344/1940, όπως τροποποιήθηκε και συμπληρώθηκε με τις διατάξεις του Ν. 1337/1983 και με τις σχετικές προς τούτο αριθμ. Δ. 3473/970 ΠΟΛ. 105/29.7.83 και Ν. 505/253 ΠΟΛ. 69/30.3.1984 διαταγές του Υπουργείου Οικονομικών.

δ) Την εκ της επιτροπής μεταβάσεως στην παραπάνω περιοχή σχηματισθείσα αντίληψη περί του πλάτους της βρεχόμενης ζώνης της ξηράς και λοιπών συναφών στοιχείων, ήτοι:

1. Ότι η ακτή είναι κατά το μεγαλύτερο τμήμα της επίπεδη, ομαλή και αμμόδης, στο δε Β.Δ. τμήμα της όπου και ο λιμένας είναι επικλινής με αρκετά μεγάλη υψομετρική διαφορά και

2. Ότι οι άνεμοι είναι συνήθως δυτικοί - βορειοδυτικοί, η ένταση των οποίων δύναται να φθάσει τα 7 έως 8 μποφόρ και το ύψος των κυμμάτων τα 3 έως 4 μέτρα, αποφασίζει:

Καθορίζει επί του ως άνω τοπογραφικού διαγράμματος:

α. Με συνεχή κόκκινη πολυγωνική γραμμή την οριογραμμή του αιγιαλού, υπό στοιχεία Α, Β, Γ, Δ, Ε, Ζ, Η, Η1, Θ, Κ0, Κ1, Κ2, Α, Μ, Ν και Ξ της οποίας οι κορυφές εξασφαλίζονται με σταθερά σημεία.

β. Με διακεκομμένη κίτρινη πολυγωνική γραμμή την οριογραμμή της παραλίας, υπό στοιχεία Α, Β, Γ, Δ, Ε, Ζ, Η, Θ και Λ, Ν, Ξ της οποίας οι κορυφές εξασφαλίζονται ομοίως με σταθερά σημεία και έχει απόσταση 10.00 μέτρων από την οριογραμμή του αιγιαλού, όταν δε ταυτίζεται, επειδή δεν εξυπηρετούνται οι σκοποί της παρ. 1 του άρθρου 7 του Α.Ν. 2344/40.

γ. Σημειούται ότι δεν υπάρχουν κτίσματα επί της ζώνης της παραλίας.

δ. Δεν βρέθηκαν στοιχεία για την ύπαρξη παλαιού αιγιαλού.

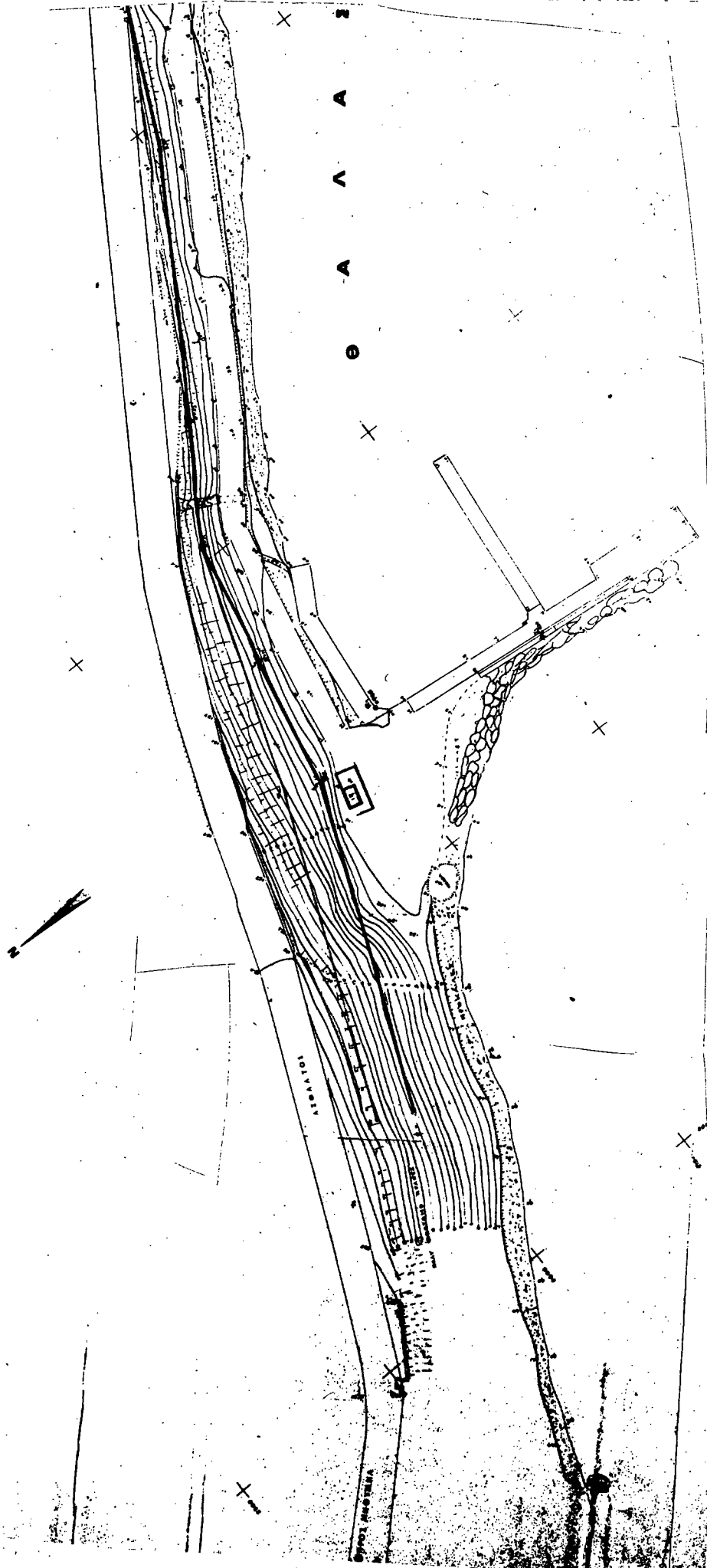
Η ΕΠΙΤΡΟΠΗ

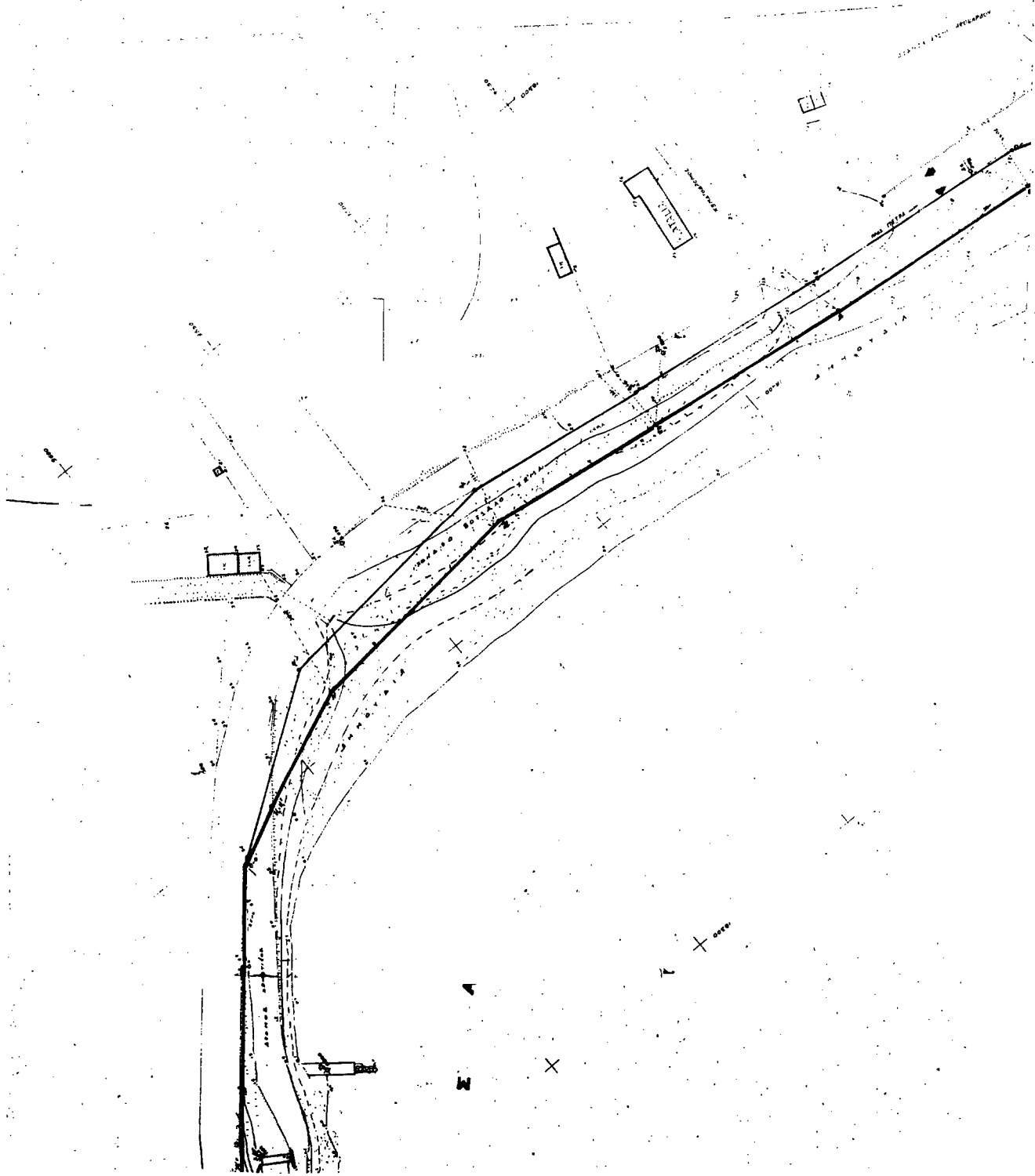
Ο Πρόεδρος

ΣΠΥΡΟΣ Θ. ΚΑΡΔΑΚΑΡΗΣ
ΦΟΡΟΤΕΧΝΙΚΟΣ ΠΕ/Α

Τα μέλη

ΠΑΝ. ΝΤΟΥΣΙΑΣ ΠΟΛ/ΚΟΣ - ΜΗΧ/ΚΟΣ ΠΕ1/Α.
ΝΙΚ. ΚΟΛΟΝΤΟΥΡΟΣ - ΥΠΟΠΛΟΙΑΡΧΟΣ Α.Σ. (ΕΥ)





ΠΙΝΑΚΑΣ ΣΥΝΤΕΛΕΣΤΩΝ ΚΑΡΤΩΝ ΑΠΙΣΤΕΥΤΩΝ

Α.Α	ΚΑΤΗΓΟΡΙΑ	ΣΥΝΤΕΛΕΣΤΗΣ
1	1	9271,870
2	2	9329,411
3	3	9386,952
4	4	9444,493
5	5	9502,034
6	6	9559,575
7	7	9617,116
8	8	9674,657
9	9	9732,198
10	10	9789,739
11	11	9847,280
12	12	9904,821
13	13	9962,362
14	14	10019,903
15	15	10077,444
16	16	10134,985
17	17	10192,526
18	18	10250,067
19	19	10307,608
20	20	10365,149
21	21	10422,690
22	22	10480,231
23	23	10537,772
24	24	10595,313
25	25	10652,854
26	26	10710,395
27	27	10767,936
28	28	10825,477
29	29	10883,018
30	30	10940,559
31	31	10998,100
32	32	11055,641
33	33	11113,182
34	34	11170,723
35	35	11228,264
36	36	11285,805
37	37	11343,346
38	38	11400,887
39	39	11458,428
40	40	11515,969
41	41	11573,510
42	42	11631,051
43	43	11688,592
44	44	11746,133
45	45	11803,674
46	46	11861,215
47	47	11918,756
48	48	11976,297
49	49	12033,838
50	50	12091,379

Από 1/1/53 η τιμή των καρτών είναι 10000,000 και η διαφορά μεταξύ των τιμών των καρτών και της τιμής των 10000,000 είναι η διαφορά των 10000,000.

Α.Α	ΚΑΤΗΓΟΡΙΑ	ΣΥΝΤΕΛΕΣΤΗΣ
1	1	9271,870
2	2	9329,411
3	3	9386,952
4	4	9444,493
5	5	9502,034
6	6	9559,575
7	7	9617,116
8	8	9674,657
9	9	9732,198
10	10	9789,739
11	11	9847,280
12	12	9904,821
13	13	9962,362
14	14	10019,903
15	15	10077,444
16	16	10134,985
17	17	10192,526
18	18	10250,067
19	19	10307,608
20	20	10365,149
21	21	10422,690
22	22	10480,231
23	23	10537,772
24	24	10595,313
25	25	10652,854
26	26	10710,395
27	27	10767,936
28	28	10825,477
29	29	10883,018
30	30	10940,559
31	31	10998,100
32	32	11055,641
33	33	11113,182
34	34	11170,723
35	35	11228,264
36	36	11285,805
37	37	11343,346
38	38	11400,887
39	39	11458,428
40	40	11515,969
41	41	11573,510
42	42	11631,051
43	43	11688,592
44	44	11746,133
45	45	11803,674
46	46	11861,215
47	47	11918,756
48	48	11976,297
49	49	12033,838
50	50	12091,379

Από 1/1/53 η τιμή των καρτών είναι 10000,000 και η διαφορά μεταξύ των τιμών των καρτών και της τιμής των 10000,000 είναι η διαφορά των 10000,000.

Από 1/1/53 η τιμή των καρτών είναι 10000,000 και η διαφορά μεταξύ των τιμών των καρτών και της τιμής των 10000,000 είναι η διαφορά των 10000,000.



ΚΑΡΤΑ ΑΠΙΣΤΕΥΤΩΝ

ΑΡΙΘΜΟΣ ΚΑΡΤΑΣ: 10000,000

ΤΙΜΗ ΚΑΡΤΑΣ: 10000,000

ΤΟΠΟΓΡΑΦΙΚΟ ΔΙΑΓΡΑΜΜΑ

ΚΑΘΟΡΙΣΜΟΥ ΟΡΙΩΝ ΑΠΙΣΤΕΥΤΩΝ-ΠΑΡΑΛΙΑΣ

ΑΡΙΘΜΟΣ ΚΑΡΤΑΣ: 10000,000

ΤΙΜΗ ΚΑΡΤΑΣ: 10000,000

ΑΙΜΑΝΙ ΠΕΤΡΑΣ ΚΑΒΟΥ.

ΥΠΟΥΡΧΕΙΟ ΕΠΙΤΡΟΠΗΣ

1. Η διαφορά μεταξύ των τιμών των καρτών και της τιμής των 10000,000 είναι η διαφορά των 10000,000.

2. Η διαφορά μεταξύ των τιμών των καρτών και της τιμής των 10000,000 είναι η διαφορά των 10000,000.

3. Η διαφορά μεταξύ των τιμών των καρτών και της τιμής των 10000,000 είναι η διαφορά των 10000,000.

4. Η διαφορά μεταξύ των τιμών των καρτών και της τιμής των 10000,000 είναι η διαφορά των 10000,000.

5. Η διαφορά μεταξύ των τιμών των καρτών και της τιμής των 10000,000 είναι η διαφορά των 10000,000.

6. Η διαφορά μεταξύ των τιμών των καρτών και της τιμής των 10000,000 είναι η διαφορά των 10000,000.

ΕΠΙΤΡΟΠΟΣ

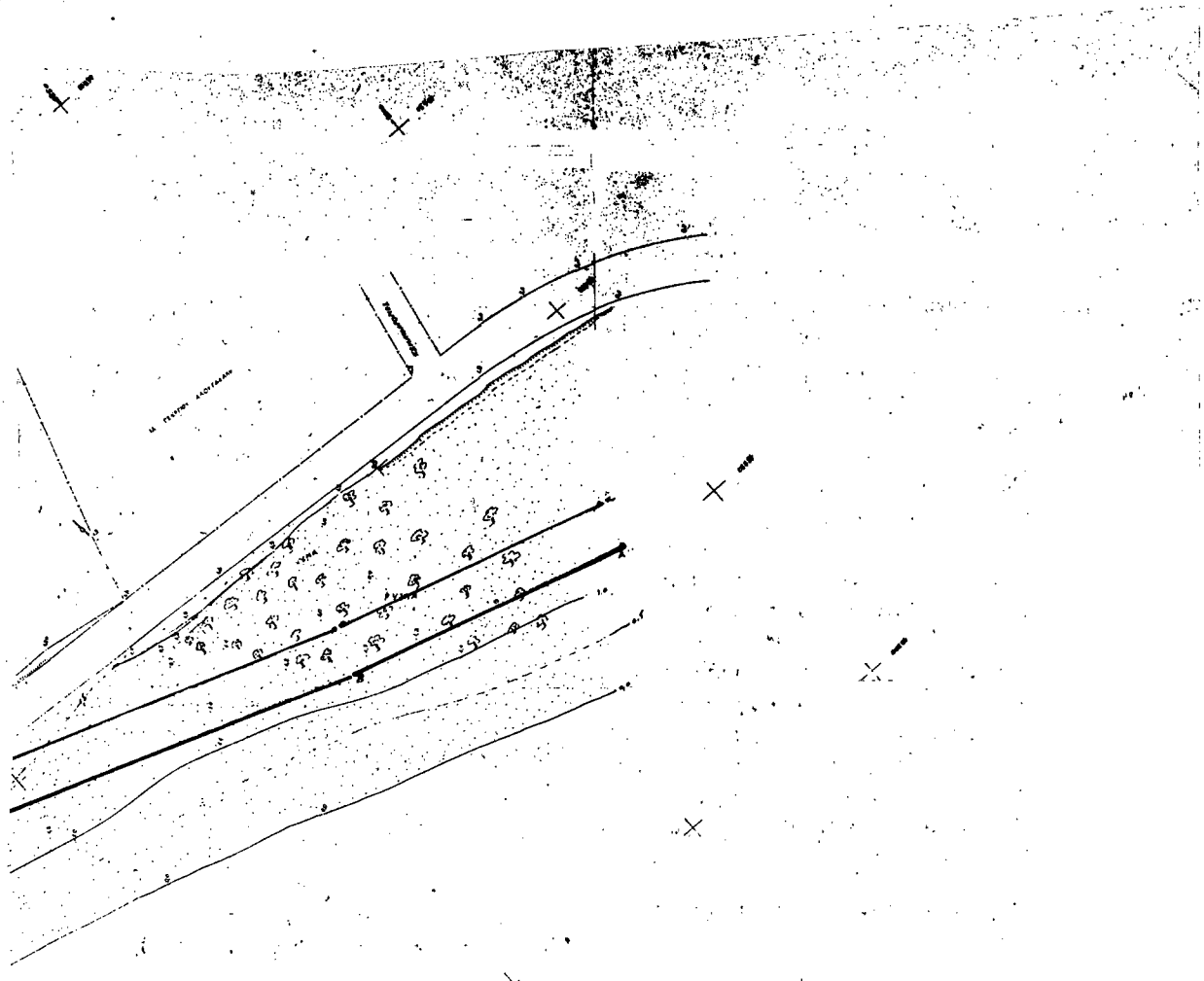
ΥΠΟΥΡΧΟΣ

ΥΠΟΥΡΧΟΣ

ΥΠΟΥΡΧΟΣ

ΕΠΙΤΡΟΠΟΣ

ΥΠΟΥΡΧΟΣ



ΑΝΑΚΟΙΝΩΣΕΙΣ

Αριθ. 1772

(4)

Ειδοποίηση παρακατάθεσης αποζημιώσεως από αναγκαστική απαλλοτριώση για κατασκευή αεροδρομίου Νάξου.

Η ΠΡΟΕΔΡΟΣ
ΤΟΥ ΝΟΜΑΡΧΙΑΚΟΥ ΤΑΜΕΙΟΥ Ν. ΚΥΚΛΑΔΩΝ

1. Σύμφωνα με τις διατάξεις των άρθρων 7 και 9 του Ν.Δ. 797/1971 «περί αναγκαστικών απαλλοτριώσεων» πληροφορούμε όλους όσους:

α) έχουν δικαιώματα κυριότητας ή άλλα εμπράγματα δικαιώματα στα ακίνητα που απαλλοτριώθηκαν με την 2280/1494/20.10.1988 κοινή απόφαση των Υπουργών Οικονομικών και Μεταφορών και Επικοινωνιών (ΦΕΚ 783/4.11.88/τ.Δ') για την κατασκευή του Αεροδρομίου Νάξου Νήσου Νάξου και

β) έχουν εγγράφει υποθήκη ή έχουν επιβάλει κατάσχεση ή με οποιονδήποτε τρόπο διεκδικούν τα απαλλοτριωθέντα ακίνητα ότι η αποζημίωση, που καθόρισε το Μονομελές Πρωτοδικείου ΝΑΞΟΥ με την απόφασή του 1/1990/16 Νοεμβρίου 1989 για όλα τα ακίνητα ως τα υπ' αριθ. (1α-1β-2-3-4-5-6β-7-8 και 9 ακίνητα και τα υπερκείμενα αυτών, που εμφανίζονται στο από Νοέμβρη 1987 κτηματολογικό διάγραμμα και στον σχετικό κτηματολογικό πίνακα που συνέταξε ο μηχανικός - τεχνολόγος Μάρκος Δημ. Χουζούρης και θεώρησε η αρμόδια Υπηρεσία του Δ/ντού Τεχν. Υπηρεσιών Στυλ. Οργέτας στις 8.3.88, έχει κατατεθεί στο Ταμείο Παρακαταθηκών και Δανείων Νάξου και έχει εκδοθεί το 1801/18.10.90 γραμματίο συστάσεως παρακαταθήκης ΔΟΥ ΝΑΞΟΥ για δρχ. (29.214.000) είκοσι εννέα εκατομμύρια διακόσιες δέκα τέσσερις χιλιάδες.

2. Η αποζημίωση αυτή είναι αποδοτέα στους δικαιούχους που θα αναγνωρισθούν σύμφωνα με το νόμο.

Η παρούσα ανακοίνωση να δημοσιευθεί στην Εφημερίδα της Κυβερνήσεως.

Ερμούπολη, 22 Οκτωβρίου 1990

Η Πρόεδρος - Νομάρχης Κυκλάδων
ΦΕΒΡΩΝΙΑ ΠΑΤΡΙΑΝΑΚΟΥ-ΚΑΡΑΪΣΚΟΥ

ΠΟΛΕΟΔΟΜΙΑ
ΑΝΑΚΟΙΝΩΣΕΙΣ

(5)

Ειδοποίηση της γενομένης παρακαταθέσεως αποζημιώσεως λόγω προσκυρώσεως στο Δήμο Αγίων Αναργύρων.

Γνωστοποιείται ότι δια του υπ' αριθμόν Νο 912 της 5ης Νοεμβρίου 1990 Γραμματίου συστάσεως παρακαταθήκης του Ταμείου Παρακαταθηκών και Δανείων κατατέθηκε από την Πολυξένη θυγατέρα Κωνσταντίνου Ζαπανατιώτη κατοίκου Αγίων Αναργύρων οδός Κένεντι αριθμός 43 το ποσό των δραχμών πεντακοσίων εξήντα τεσσάρων χιλιάδων (564.000) προς αποζημίωση λόγω προσκυρώσεως, δυνάμει της υπ' αριθμόν 4/1990 πράξεως προσκυρώσεως-τακτοποιήσεως και αναλογισμού αποζημιώσεως λόγω ρυμοτομίας, που κυρώθηκε με την υπ' αριθμόν 4174/1990 απόφαση του Νομάρχη Δυτικής Αττικής.

Η αποζημίωση αυτή καθορίστηκε με την υπ' αριθμόν 568/1990 απόφαση του Μονομελούς Πρωτοδικείου Αθηνών περί καθορισμού προσωρινής τιμής μονάδος αποζημιώσεως της εικαζόμενης ιδιοκτησίας δηλαδή για αποζημίωση μέτρων τετραγωνικών 28,20 που ευρίσκεται μέσα στα Ο.Τ. 527 και 526α σε εφαρμογή του ρυμοτομικού σχεδίου του Δήμου Αγίων Αναργύρων.

Το ποσό αυτό θα δοθεί στους αναγνωρισθέντες δικαιούχους με δικαστική απόφαση.

Αθήνα, 7 Νοεμβρίου 1990

Ο Πληρ. Δικηγόρος
ΧΡΥΣΟΣΤ. Γ. ΝΙΚΟΠΟΥΛΟΣ

(Αριθ. διπλ. Δικ. Εισπρ. Αθην. 322374/90)