



ΕΦΗΜΕΡΙΣ ΤΗΣ ΚΥΒΕΡΝΗΣΕΩΣ

ΤΗΣ ΕΛΛΗΝΙΚΗΣ ΔΗΜΟΚΡΑΤΙΑΣ

ΑΘΗΝΑ
9 ΟΚΤΩΒΡΙΟΥ 1989

ΤΕΥΧΟΣ ΤΕΤΑΡΤΟ

ΑΡΙΘΜΟΣ ΦΥΛΛΟΥ
636

ΑΠΑΛΛΟΤΡΙΩΣΕΙΣ ΑΠΟΦΑΣΕΙΣ

Αριθ. Γ - 63414

Έγκριση πολεοδομικής μελέτης τμήματος της πολεοδομικής ενότητας 3 «Κανελλοπούλου - Σφαγεία» του οικισμού Κιάτου του Δήμου Σικυώνος (Ν. Κορινθίας).

Ο ΠΡΟΕΔΡΟΣ ΤΗΣ ΕΛΛΗΝΙΚΗΣ ΔΗΜΟΚΡΑΤΙΑΣ

Έχοντας υπόψη:

1. Τις διατάξεις των άρθρων 1, 6 (παρ. 1, 4, 5, και 6) και 7 (παρ. 1, 2, και 4), του Ν.1337/1983 «Επέκταση των πολεοδομικών σχεδίων οικιστική ανάπτυξη και σχετικές ρυθμίσεις» (Α' 33), όπως το άρθρο 6 τροποποιήθηκε με την παρ. 2 του άρθρου 8 του Ν. 1512/1985 «Τροποποίηση και συμπλήρωση διατάξεων, ρύθμιση συναφών θεμάτων και θεμάτων του Ταμείου Νομικών» (Α' 4).

2. Τις διατάξεις των άρθρων 1, 2, 3, 9 και 11 του Ν. Δ/τος της 17.7.1923 «Περί σχεδίων πόλεων κ.λ.π.» (Α' 228) όπως μεταγενέστερα τροποποιήθηκαν και συμπληρώθηκαν.

3. Τις διατάξεις των άρθρων 6 (παρ. 1), 7, 8 και 9 του Ν.1577/1985 «Γενικός Οικοδομικός Κανονισμός» (Α' 210) όπως τροποποιήθηκαν με το άρθρο 13 (παρ. 1, 2, 3) του Ν.1647/1986 «Οργανισμός Κτηματολογίου και Χαρτογραφίσεων Ελλάδος ΟΚΧΕ» (Α' 141) και το άρθρο 1 (παρ. 3, 4) του Ν.1772/1988 «Τροποποίηση διατάξεων του Ν.1577/1985 «ΓΟΚ» και άλλες σχετικές διατάξεις (Α' 91).

4. Τις διατάξεις της παρ. 1 (εδ. ιδ) του άρθρου 23 του Ν.1558/1985 «Κυβέρνηση και Κυβερνητικά Όργανα» (Α' 137).

5. Την υπ' αρ. 30973/3363/21.11.1985 απόφαση του Υπουργού Περιβάλλοντος Χωροταξίας και Δημοσίων Έργων «Έγκριση Γενικού Πολεοδομικού σχεδίου του οικισμού Κιάτου του Δήμου Σικυώνος (Κιάτου) και του οικισμού κάτω Διμηνιού της κοινότητας κάτω Διμηνιού (Ν. Κορινθίας)» (Α' 1214).

6. Την υπ' αρ. 58854/4087/1989 απόφαση του Υπουργού Περιβάλλοντος Χωροταξίας και Δημοσίων Έργων «Τροποποίηση των ορίων των πυκνοδομημένων περιοχών του οικισμού Κιάτου του Δήμου Σικυώνος (Ν. Κορινθίας) στην πολεοδομική ενότητα 3 «Κανελλοπούλου - Σφαγεία».

7. Τις υπ' αρ. 22/1988, 23/1988 και 101/1988 γνωμοδοτήσεις του δημοτικού συμβουλίου.

8. Τις υπ' αρ. 1/πρ. 5/23.5.1988 και 6/πρ. 10/21.10.1988 γνωμοδοτήσεις του Συμβουλίου Χωροταξίας Οικισμού και Περιβάλλοντος Ν. Κορινθίας.

9. Την υπ' αρ. 614/1989 γνωμοδότηση του Συμβουλίου της Επικρατείας με πρόταση του Υπουργού Περιβάλλοντος Χωροταξίας και Δημοσίων Έργων, αποφασίζουμε:

Άρθρο 1

Εγκρίνεται το πολεοδομικό σχέδιο τμήματος της πολεοδομικής ενότητας 3 Κανελλοπούλου - Σφαγεία» του οικισμού Κιάτου του Δήμου Σικυώνος (Ν. Κορινθίας) ως εξής:

1. Του τμήματος που είναι οικισμός προϋφιστάμενος του έτους 1923

και έχει χαρακτηριστεί ως πυκνοδομημένο με την υπ' αρ. 46305/2258/16.7.1987 απόφαση του Υπουργού Περιβάλλοντος Χωροταξίας και Δημοσίων Έργων όπως τροποποιήθηκε με την υπ' αρ. 58854/4087/1989 απόφαση του Υπουργού Περιβάλλοντος Χωροταξίας και Δημοσίων Έργων, σύμφωνα με τις διατάξεις των άρθρων 1 και 2 του Ν. Δ/τος της 17.7.1923.

II. Των λοιπών τμημάτων που είναι αραιοδομημένα και αδόμητα σύμφωνα με τις διατάξεις του Ν.1337/1983.

III. Καθορίζονται στις παραπάνω περιοχές οικοδομήσιμοι χώροι, οδοί, πεζόδρομοι, κοινόχρηστοι χώροι, χώροι στάθμευσης αυτοκινήτων, πλατείας, παιδικής χαράς, χώρος πυροσβεστικού σταθμού, αναφυχής, γυμνασίου, δημοτικού σχολείου και νηπιαγωγείου, αθλητικού συγκροτήματος, βρεφονηπιακού σταθμού, τοπικής διοίκησης όπως φαίνονται στα σχετικά έξι (6) χρωματισμένα πρωτότυπα διαγράμματα σε κλίμακα 1:1000 που θεωρήθηκαν από τον Προϊστάμενο της Δ/νσης Τοπογραφικών Εφαρμογών με την υπ' αρ. 63414/1989 πράξη του και που αντίτυπά τους σε φωτοσμίχρωση δημοσιεύονται με το παρόν διάταγμα.

Άρθρο 2.

Εγκρίνεται, όπως διατυπώνεται στα επόμενα άρθρα, ο πολεοδομικός κανονισμός της περιοχής της οποίας εγκρίνεται το πολεοδομικό σχέδιο με την παρ. II του άρθρου 1 του παρόντος διατάγματος και καθορίζονται οι όροι και περιορισμοί δόμησης των πυκνοδομημένων τμημάτων του οικισμού που προϋφίσταται του έτους 1923 του οποίου το πολεοδομικό σχέδιο εγκρίνεται με την παρ. I του άρθρου 1 του παρόντος διατάγματος.

Άρθρο 3.

1. Στους οικοδομήσιμους χώρους της παραπάνω περιοχής, οι οποίοι χαρακτηρίζονται στα σχετικά διαγράμματα με στοιχείο Α επιτρέπονται οι χρήσεις πολεοδομικού κέντρου γειτονιάς όπως προσδιορίζονται με τις παρ. 1 και 2 του άρθρου 8 του Π.Δ/τος 81/1980 (Α 27) με εξαίρεση την περίπτωση β της παρ. 2 αυτού (μη σχολούσες βιοτεχνίες και βιομηχανίες).

2. Στους λοιπούς οικοδομήσιμους χώρους επιτρέπονται οι χρήσεις αμιγούς κατοικίας όπως προσδιορίζονται με τις παρ. 1 και 2 του άρθρου 4 του παραπάνω Π.Δ/τος:

Άρθρο 4.

Στην παραπάνω περιοχή καθορίζεται Ζώνη Κοινωνικού Συντελεστή (ΖΚΣ) όπως φαίνεται να περιλαμβάνεται με διακεκομμένη μπλε γραμμή στα σχετικά διαγράμματα.

Στην παραπάνω ζώνη για την εφαρμογή των κατ' άρθρο 6 παρ. 6 του Ν. 1337/1983 προγραμμάτων, εφαρμόζεται δεύτερος αυξημένος συντελεστής δόμησης (Κοινωνικός Συντελεστής) 11,40 και μέγιστο επιτρεπόμενο ύψος δέκα (10) μέτρα.

Άρθρο 5.

Στο πρόσωπο των οικοπέδων οικοδομημένων ή μη επιβάλλεται προκήπιο πλάτους τεσσάρων (4), πέντε (5) και δέκα (10) μέτρων.

Άρθρο 6.

Τα ελάχιστα όρια εμβαδού και προσώπου καθώς και οι λοιποί όροι και περιορισμοί δόμησης καθορίζονται ως εξής:

1. Ελάχιστο πρόσωπο: δεκαπέντε (15) μ.
Ελάχιστο εμβαδόν: τετρακόσια (400) τ.μ.
2. Κατά παρέκκλιση της προηγούμενης παραγράφου θεωρούνται άρτια και οικοδομήσιμα: α) Τα οικοπέδα τα οποία βρίσκονται στα πυκνοδομημένα τμήματα του οικισμού προ του έτους 1923 εφόσον:
 - ι. στις 25.7.1979 ημέρα δημοσίευσης του από 19.7.1979 Π.Δ/τος (Α 401) είχαν:
Ελάχιστο πρόσωπο: οκτώ (8) μ.
Ελάχιστο εμβαδόν: εκατόν πενήντα (150) τ.μ.
 - ιι. στις 2.7.1968 ημέρα δημοσίευσης του από 15.6.1968 Δ/τος (Α 111) είχαν:
Ελάχιστο πρόσωπο: έξι (6) μ.
Ελάχιστο εμβαδόν: ογδόντα (80) τ.μ.
 β) τα οικοπέδα τα οποία βρίσκονται στα αραιοδομημένα και αδόμητα τμήματα του οικισμού εφόσον:
 - ι. Κατά την ημέρα δημοσίευσης του παρόντος διατάγματος έχουν:
Ελάχιστο πρόσωπο: οκτώ (8) μ.
Ελάχιστο εμβαδόν: εκατόν πενήντα (150) τ.μ.
 - ιι. προκύπτουν από την οριστική πράξη εφαρμογής της πολεοδομικής μελέτης ή προέρχονται από τις εισφορές σε γη σύμφωνα με το άρθρο 8 του Ν. 1337/1983 και έχουν:
Ελάχιστο πρόσωπο: έξι (6) μ.
Ελάχιστο εμβαδόν: εκατόν είκοσι (120) τ.μ.
3. Επιπλέον των προϋποθέσεων των προηγούμενων παραγράφων 1 και 2 τα οικοπέδα θεωρούνται άρτια και οικοδομήσιμα εφόσον μέσα στο οικοδομήσιμο τμήμα τους εγγράφεται κάτοψη κτιρίου με ελάχιστη επιφάνεια πενήντα (50) τ.μ. και ελάχιστη πλευρά πέντε (5) μ.
4. Μέγιστο ποσοστό κάλυψης των οικοπέδων: εξήντα τοις εκατό

(60%) της επιφανείας τους.

5. Συντελεστής δόμησης: οκτώ δέκατα (0,8).

6. Κατά παρέκκλιση της προηγούμενης παραγράφου ορίζεται α) για τα οικοπέδα που βρίσκονται στο πυκνοδομημένο τμήμα του οικισμού προ του έτους 1923 και έχουν εμβαδόν μικρότερο των 300 τ.μ. συντελεστή δόμησης ένα (1), εφόσον η συνολική επιφάνεια ορόφων δεν υπερβαίνει τα 240 τ.μ. και για οικοπέδα εμβαδού μικρότερου των 200 τ.μ. ένα και είκοσι (1,20) εφόσον η συνολική επιφάνεια ορόφων δεν υπερβαίνει τα 200 τ.μ.

7. Μέγιστο επιτρεπόμενο ύψος των κτιρίων οκτώ (8) μέτρα, το οποίο προσαυξάνεται κατά ένα (1) μέτρο σε περίπτωση προσθήκης καθ' ύψος σε υφιστάμενα κατά τη δημοσίευση του παρόντος, κτίρια.

8. Απαγορεύονται οι επιγραφές και οι διαφημίσεις πάνω από το μέγιστο επιτρεπόμενο ύψος των κτιρίων, οι ορατές αναμονές στο δώμα και οι συνεχείς εξώστες στις όψεις.

Άρθρο 7

Η ισχύς του παρόντος διατάγματος αρχίζει από την δημοσίευσή του στην Εφημερίδα της Κυβερνήσεως.

Στον Υπουργό Περιβάλλοντος Χωροταξίας και Δημοσίων Έργων αναθέτουμε την δημοσίευση και εκτέλεση του παρόντος διατάγματος.

Αθήνα, 5 Οκτωβρίου 1989

Ο ΠΡΟΕΔΡΟΣ

ΤΗΣ ΔΗΜΟΚΡΑΤΙΑΣ

ΧΡΗΣΤΟΣ ΑΝΤ. ΣΑΡΤΖΕΤΑΚΗΣ

Ο ΥΠΟΥΡΓΟΣ

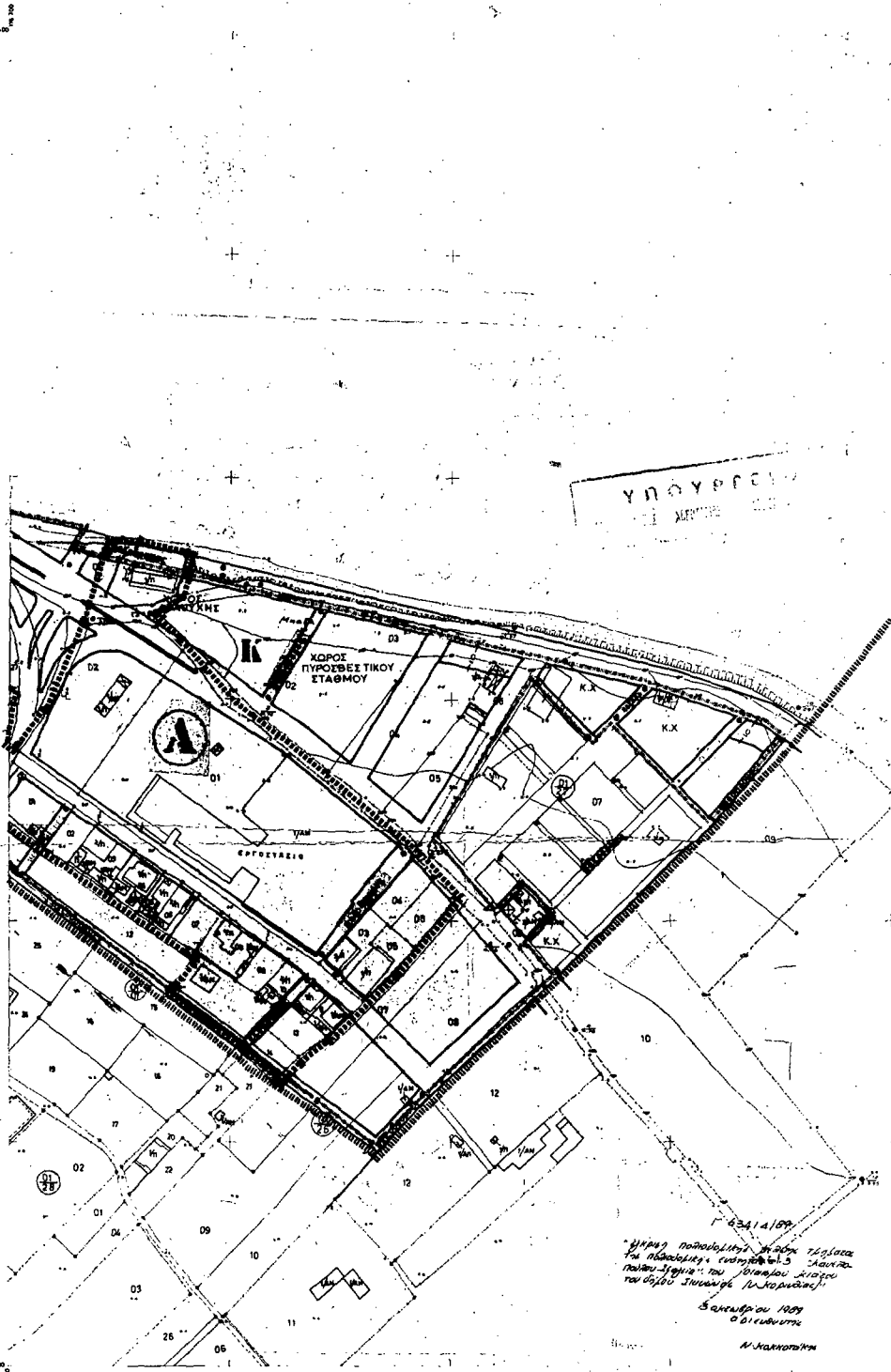
ΠΕΡΙΒΑΛΛΟΝΤΟΣ, ΧΩΡΟΤΑΞΙΑΣ ΚΑΙ ΔΗΜ. ΕΡΓΩΝ

ΣΩΤΗΡΗΣ ΚΟΥΒΕΛΑΣ

ΝΟΜΑΡΧΙΑ ΚΟΡΙΝΘΙΑΣ
ΔΙΕΥΘΥΝΣΗ ΠΟΛΕΟΔΟΜΙΑΣ

ΚΤΗΜΑΤΟΛΟΓΙΚΟ ΔΙΑΓΡΑΜΜΑ

ΚΑ 09 37
17 12 60

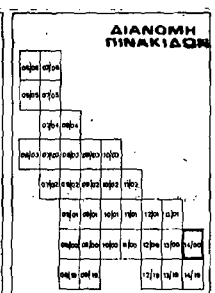


6241 4/189
"Μελέτη πολεοδομικής επέκτασης της πόλεως Λακωνίας, ενσωμάτωση 5 χωρικών οικισμών της Πύλης Σιδηροδρομικού Σταθμού του ΟΣΣΕ Σιδηροδρόμου Κορίνθου"
Σεπτέμβριος 1987
Ο. Β. Γεωργίου
Ν. Χαλκιάς

ΥΠΟΜΝΗΜΑ

ΑΓΙΟΣ ΚΩΣΤΑΣ
ΑΓΙΟΣ ΠΑΥΛΟΣ
ΑΓΙΟΣ ΓΕΩΡΓΙΟΣ
ΑΓΙΟΣ ΝΙΚΟΛΑΟΣ
ΑΓΙΟΣ ΣΤΕΦΑΝΟΣ
ΑΓΙΟΣ ΣΑΒΒΑΣ
ΑΓΙΟΣ ΔΗΜΗΤΡΙΟΣ
ΑΓΙΟΣ ΚΩΝΣΤΑΝΤΙΝΟΣ
ΑΓΙΟΣ ΠΑΝΑΓΙΩΤΗΣ
ΑΓΙΟΣ ΑΝΔΡΕΑΣ
ΑΓΙΟΣ ΚΑΡΛΟΣ
ΑΓΙΟΣ ΝΙΚΟΛΑΟΣ
ΑΓΙΟΣ ΣΤΕΦΑΝΟΣ
ΑΓΙΟΣ ΣΑΒΒΑΣ
ΑΓΙΟΣ ΔΗΜΗΤΡΙΟΣ
ΑΓΙΟΣ ΚΩΝΣΤΑΝΤΙΝΟΣ
ΑΓΙΟΣ ΠΑΝΑΓΙΩΤΗΣ
ΑΓΙΟΣ ΑΝΔΡΕΑΣ
ΑΓΙΟΣ ΚΑΡΛΟΣ

Όριο Πολεοδομικής Επέκτασης
Όριο Κεντρικής Περιοχής
Όριο Πυρσοβελτιστικής Περιοχής
Ρυθμιστική Εργασία (πρόσβαση)
Παλαιότερα Γραμμές (αρχαία)
Στράτο
Ασπίδα
Ασπίδα (χωρίς το κομμάτι κεντρικά)
Ασπίδα (χωρίς το κομμάτι κεντρικά)
Γενική Κατοικία
Μικτή Κατοικία
Ασπίδα Εργασίας, Εμπορικής, Αποθήκης
Τουρισμός
Παλαιά Περιφέρεια
Ουδέτερη Ζώνη Μεταβατικής
Κουρτοχώρα Περιφέρειας
Ουδέτερη Ζώνη
Παλαιά
Ελεύθερος Χώρος Κοινοκτησύμενος
Ουδέτερη Ζώνη
Όριο Περιοχής Αρχαιολογικού Χωρού
Όριο Προτεινόμενου για Κτίριση Αρχαιολογικού Χωρού
Όριο Τεμαχίου
Όριο Διαίρεσης
Όριο Περιφέρειας
Όριο Περιοχής



Ο ΣΥΝΤΑΞΑΣ

ΠΡΟΤΥΠΟ 3 ΠΛΑΝΟΤΟ
ΠΡΟΣΤΑΣΙΑ Ε.Α.Ε.

ΠΟΛΕΟΔΟΜΙΚΗ ΜΕΛΕΤΗ - ΕΠΕΚΤΑΣΗ

ΟΜΑΔΑ ΜΕΛΕΤΗΣ

ΛΑΚΩΝΙΑ ΙΙ

ΟΜΑΔΑ ΠΟΛΕΟΔΟΜΙΚΩΝ ΜΕΛΕΤΩΝ

ΜΑΡΙΑ ΚΟΥΦΙΑΝΑΚΟΥ
ΣΟΦΙΑ ΚΩΣΤΑΚΗ - ΠΟΥΛΕΔΟΥ
ΓΙΩΡΓΟΣ ΓΙΑΣΟΓΛΟΥ
ΑΡΧΙΤΕΚΤΟΝ Ε.Μ.Π.
ΓΙΩΡΓΟΣ ΒΛΑΧΟΣ
ΑΡΧΙΤΕΚΤΟΝ Ε.Μ.Π.
ΓΙΑΝΝΗΣ ΚΑΠΕΡΩΝΗΣ
ΤΕΧΝΟΓΡΑΦΟΣ Ε.Μ.Π.
ΝΑΙΑΣ ΨΥΧΟΓΙΟΥ
ΣΟΦΙΣΤΗΣ ΜΗΜ - ΣΕΡΑΦΕΙΜΟΣ
ΑΝΔΡΕΑΣ ΒΑΡΚΙΑΣ
ΜΗΧΑΝ. ΤΟΠΟΓΡ. - ΠΛΑΝΟΤΕΧΝΟΛ.

ΠΟΛΕΟΔΟΜΙΚΗ ΟΡΓΑΝΩΣΗ - ΛΕΙΤΟΥΡΓΙΕΣ

ΧΑΡΤΗΣ

Π-2.1

ΚΑΙΜΑΚΑ
1: 1000

ΡΥΘΜΟΤΟΜΙΚΟ ΣΧΕΔΙΟ

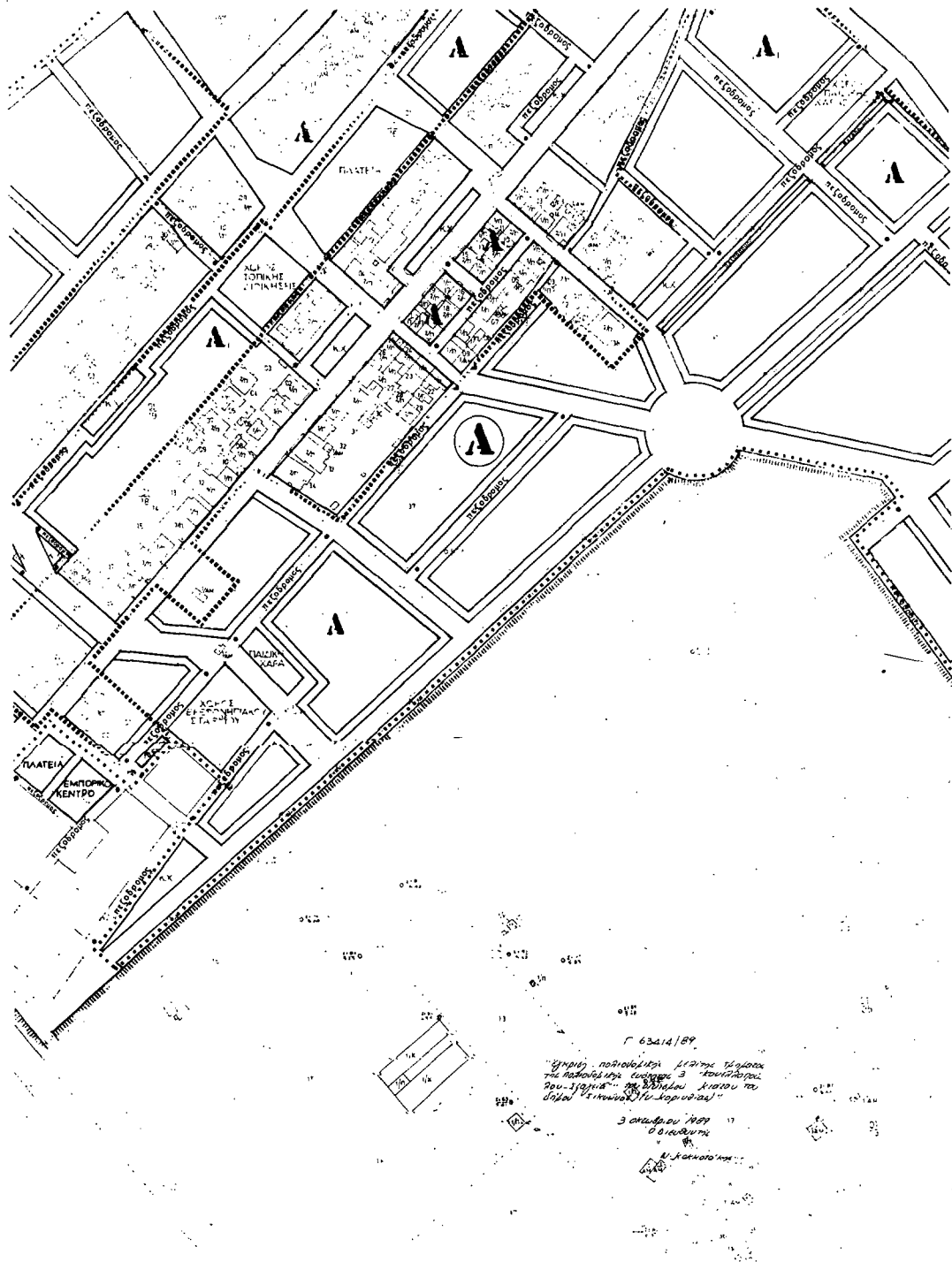
ΚΙΑΤΟ - Κ. ΔΙΜΗΝΙΟ

ΣΕΠΤΕΜΒΡΙΟΣ 1987

ΝΟΜΟΣ ΚΟΡΙΝΘΙΑΣ

ΠΕΡΙΦΕΡΕΙΑ ΛΑΚΩΝΙΑΣ
ΠΟΛΕΟΔΟΜΙΑΣ

ΚΤΗΜΑΤΟΛΟΓΙΚΟ ΔΙΑΓΡΑΜΜΑ



ΥΠΟΜΝΗΜΑ

- A-B-Γ
- κ
- Τ
- Βη
- Χη
- Βυ
- κ χ
- ΑΒκλν

ΔΙΑΝΟΜΗ ΠΙΝΑΚΙΔΩΝ

1	2	3	4	5	6	7	8	9	10	11	12	13	14	15	16	17	18	19	20	21	22	23	24	25	26	27	28	29	30	31	32	33	34	35	36	37	38	39	40	41	42	43	44	45	46	47	48	49	50	51	52	53	54	55	56	57	58	59	60	61	62	63	64	65	66	67	68	69	70	71	72	73	74	75	76	77	78	79	80	81	82	83	84	85	86	87	88	89	90	91	92	93	94	95	96	97	98	99	100
---	---	---	---	---	---	---	---	---	----	----	----	----	----	----	----	----	----	----	----	----	----	----	----	----	----	----	----	----	----	----	----	----	----	----	----	----	----	----	----	----	----	----	----	----	----	----	----	----	----	----	----	----	----	----	----	----	----	----	----	----	----	----	----	----	----	----	----	----	----	----	----	----	----	----	----	----	----	----	----	----	----	----	----	----	----	----	----	----	----	----	----	----	----	----	----	----	----	----	-----

ΠΟΛΕΟΔΟΜΙΚΗ ΟΡΓΑΝΩΣΗ ΔΕΛΤΑ

ΛΑΚΩΝΙΑ

ΠΟΛΕΟΔΟΜΙΚΗ ΟΡΓΑΝΩΣΗ ΔΕΛΤΑ

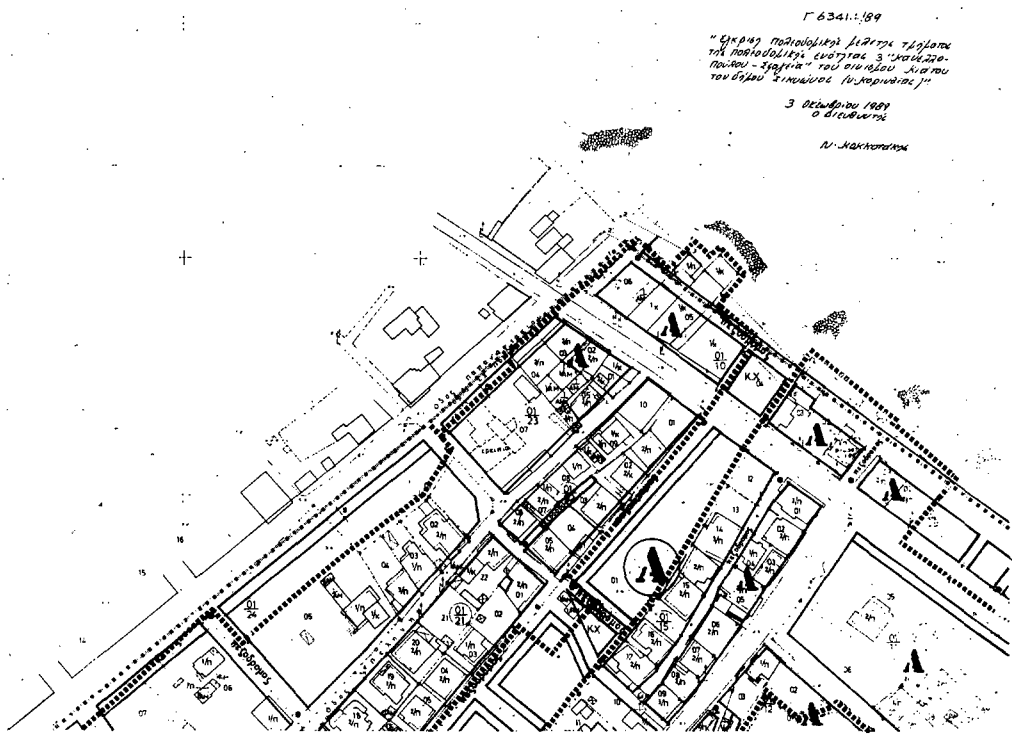
Π-2.1b

ΡΥΘΜΟΤΟΜΙΚΟ ΣΧΕΔΙΟ

ΚΙΑΤΟ · Κ. ΔΙΜΗΝΙΟ

ΠΑΡΧΙΑ ΚΟΡΙΝΘΙΑΣ
ΥΦΥΝΗ ΠΟΛΕΟΔΟΜΙΑΣ

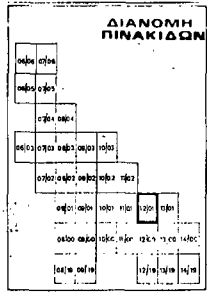
ΚΤΗΜΑΤΟΛΟΓΙΚΟ ΔΙΑΓΡΑΜΜΑ



Γ 6341:189
"Εγκριση πολεοδομικού μετρητού σχεδίου της πολεοδομικής μελέτης 3 σταθμιαίου οικισμού - χωριό " του οικισμού Διόσκου του δήμου Σικανίου (Πυλαιοπόλη)"
3 Σεπτεμβρίου 1987
Ο Διευθυντής
Ν. Διακονάκης

ΥΠΟΜΝΗΜΑ

- Όριο Κοινοτήτων, Περιφερειών, Δήμων, Δήμου Βουλιαγιάς
- Όριο Περιφερειών, Περιφερειών, Δήμων, Δήμου Βουλιαγιάς
- Ρυμοτομικές Γραμμές (Προστασία) Street Line (Protection)
- Πολεοδομικές Γραμμές (Προστασία) Building Line (Protection)
- Στάση Αεροσκάφους
- Αεροδρόμιο, Αεροδρόμιο (στον χώρο ερπύδα) Πύλοιο Όριο Στάσης του αεροσκάφους
- Αρχαία, Κατασκευές, Αρχαιολογικά
- Γεωργικά Κοινοτήτων, Μικρά Βιοκτήματα
- Α-Β-Γ Αιχμηρά Εργασία, Ε. Επιχειρηματική, Ανοητική, Νησί, Τράπεζα, Στάση, Προστασία
- Τ Τεχνολογική
- Βη Βιοτεχνολογική Προστασία, Οριογραμμή Εργοστασίου, Προστασία
- Χηη Χημικό Εργοστάσιο, Προστασία
- Βη Βιομηχανική
- Κ.Χ. Ελεγκτικός, Κοινοτ. Κληρονομία, Ρυθμός Ορίων Στρατών
- Όριο Περιφερειών, Ανοητική, Προστασία, Ε. Ανοητική, Ε. Βουλιαγιάς
- Όριο Προστασίας, Όριο Κτημάτων, Αεροδρόμιο, Αεροδρόμιο (στον χώρο ερπύδα) Βουλιαγιάς, Αεροδρόμιο (στον χώρο ερπύδα) Βουλιαγιάς
- Όριο Ταχυδρομικών, Όριο Διοικητικών, Ρυθμός, Προστασία, Όριο, Βουλιαγιάς
- ΑΒ, Αη



ΠΟΛΕΟΔΟΜΙΚΗ ΜΕΛΕΤΗ ΕΠΕΚΤΑΣΗ

ΟΜΑΔΑ ΜΕΛΕΤΗΣ

ΛΑΚΩΝΙΑ II

ΟΜΑΔΑ ΠΟΛΕΟΔΟΜΙΚΩΝ ΜΕΛΕΤΩΝ

ΜΕΛΗ: ΚΟΝΤΑΝΑΚΗΣ ΝΙΚΟΛΑΟΣ, ΠΑΠΑΔΟΠΟΥΛΟΣ ΠΑΡΑΣΚΕΥΑΣ, ΓΙΟΥΡΟΣ ΒΑΣΙΛΟΣ, ΣΤΑΘΟΠΟΥΛΟΣ ΚΑΤΕΡΙΝΟΣ, ΗΜΑΙΣ ΜΗΤΣΟΠΟΥΛΟΣ, ΑΝΔΡΕΑΣ ΒΑΣΙΛΕΥΣ, ΜΗΤΣΟΠΟΥΛΟΣ ΝΙΚΟΛΑΟΣ

Ο ΣΥΝΤΑΞΤΗΣ
ΓΕΩΡΓΙΟΣ ΛΑΓΟΥΔΗΣ
ΓΕΩΜΕΤΡΟΣ Ε.Ε.Α.

ΠΟΛΕΟΔΟΜΙΚΗ ΟΡΓΑΝΩΣΗ - ΛΕΙΤΟΥΡΓΙΕΣ

ΚΑΡΤΗΣ

-2.1α

ΚΑΙΜΑΚΑ
1: 1000

ΡΥΜΟΤΟΜΙΚΟ ΣΧΕΔΙΟ

ΚΙΑΤΟ · Κ. ΔΙΜΗΝΙΟ

ΣΕΠΤΕΜΒΡΙΟΣ 1987
ΝΟΜΟΣ ΚΟΡΙΝΘΙΑΣ

