



ΕΦΗΜΕΡΙΣ ΤΗΣ ΚΥΒΕΡΝΗΣΕΩΣ

ΤΗΣ ΕΛΛΗΝΙΚΗΣ ΔΗΜΟΚΡΑΤΙΑΣ

ΑΘΗΝΑ
10 ΔΕΚΕΜΒΡΙΟΥ 1984

ΤΕΥΧΟΣ ΤΕΤΑΡΤΟ

ΑΡΙΘΜΟΣ ΦΥΛΛΟΥ
632

ΠΕΡΙΕΧΟΜΕΝΑ

ΑΠΑΛΛΟΤΡΙΩΣΕΙΣ ΑΠΟΦΑΣΕΙΣ

Αναγκαστική απαλλοτρίωση έκτασης 8.973 μ2 κοινοτικής περιφέρειας Αυλακίου Ν. Φθιώτιδας, για την κατασκευή κύριου συλλεκτήρα ομβρίων υδάτων ΒΙ. ΠΕ. Λαμίας. 1

ΠΟΛΕΟΔΟΜΙΑ ΑΠΟΦΑΣΕΙΣ

Τροποποίηση σχεδίου πόλεως Μουζακίου Ν. Καρδίτσας μεταξύ των Ο.Τ. 118—119. 2

Αναγνώριση οδού (παράδου οδού) Μπαζανίου στη Κοζιτσα Ν. Καρδίτσας, ότι υπάρχει πριν από το 1923 και χαρακτηρισμός αυτής ως διατηρητέας. 3

Τροποποίηση του ρυμοτομικού σχεδίου Βέλου Νομού Κορινθίας. 4

ΑΠΑΛΛΟΤΡΙΩΣΕΙΣ ΑΠΟΦΑΣΕΙΣ

Αριθ. Γ/Φ.311/19189

(1)

Αναγκαστική απαλλοτρίωση έκτασης 8.973 μ2 κοινοτικής περιφέρειας Αυλακίου Ν. Φθ/δας, για την κατασκευή κύριου συλλεκτήρα ομβρίων υδάτων ΒΙ.ΠΕ. Λαμίας.

Ο ΝΟΜΑΡΧΗΣ ΦΘΙΩΤΙΔΑΣ

Έχοντας υπόψη :

1. Τις διατάξεις του Ν.Δ. 797/1971 «περί αναγκαστικών απαλλοτριώσεων», σε συνδυασμό με τις διατάξεις του Β.Δ. 139/1971 «περί της αρμοδιότητας των Νομαρχών προς κήρυξιν αναγκαστικών τινών απαλλοτριώσεων».

2. Τις διατάξεις του Ν.Δ. 4458/1965 «περί Βιομηχανικών Περιοχών» όπως τροποποιήθηκαν και συμπληρώθηκαν με τις διατάξεις του Ν. 742/1977, ως επίσης και τις διατάξεις του Ν.Δ. 1369/1973 «περί μετατροπής της ΕΤΒΑ εις Ανώνυμον Τραπεζικήν Εταιρεία».

3. Το 14130/5.9.1984 έγγραφο της Α.Ε. ΕΤΒΑ Δ/ση Περιφερειακής Ανάπτυξης και Βιομηχανικής Υποδομής, με το οποίο προτάθηκε η κήρυξη της υπόψη αναγκαστικής απαλλοτρίωσης, αποφασίζουμε :

Κηρύσσουμε την αναγκαστική απαλλοτρίωση έκτασης 8.973 μ2, που βρίσκεται στην κτηματική περιφέρεια Κοινόκτητας Αυλακίου Ν. Φθ/δας, όπως αυτή εικονίζεται στο από μηνός Ιανουαρίου 1982 με κλίμακα 1 : 1.000, κτηματολογικό διάγραμμα με ενσωματωμένο κτηματολογικό πίνακα, που συντάχθηκε από την «ΤΕΤΡΑΚΤΥΣ» Ο.Ε. - Μ.Ε.Θ., υπογεγραμμένο την 25.8.1983 από τον Υποδιευθυντή ΠΑΒΥ της ΕΤΒΑ Δημ. Σερμπέτη, που θεωρήθηκε την 5.9.1983 από το Διευθυντή του Υπουργείου Εθνικής Οικονομίας Στ. Βαγιανό και περιγράφεται με κόκκινο χρώμα, για δημόσια ωφέλεια, και ειδικότερα για την κατασκευή κυρίου συλλεκτήρα ομβρίων υδάτων της Βιομηχανικής περιοχής Λαμίας.


Η έκταση που απαλλοτριώνεται φέρεται ότι είναι ιδιοκτησία του κληρ/τος Νικ. Γιαγτζή, που διαχειρίζεται από Επιτροπή με πρόεδρο τον Σεβασμ. Μητροπολίτη Φωκίδας.

Η απαλλοτρίωση κηρύσσεται υπέρ της Α.Ε. ΕΤΒΑ και με δαπάνη της.

Η απόφαση αυτή να δημοσιευτεί στην Εφημερίδα της Κυβερνήσεως.

Λαμία, 7 Νοεμβρίου 1984

Ο Νομάρχης
ΝΙΚΟΣ ΣΧΟΪΝΑΣ



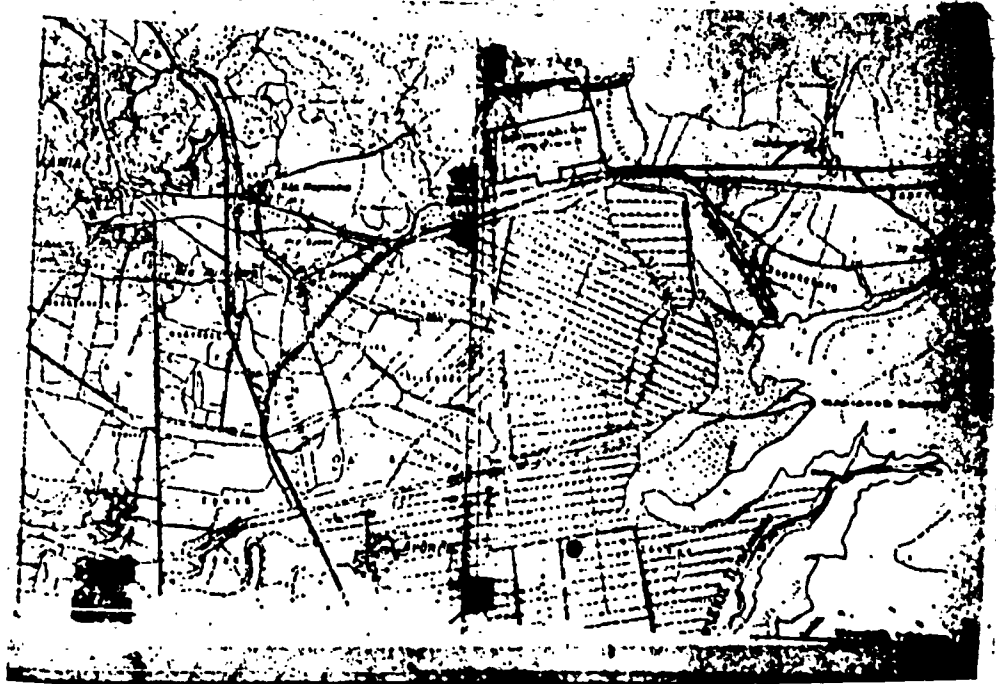
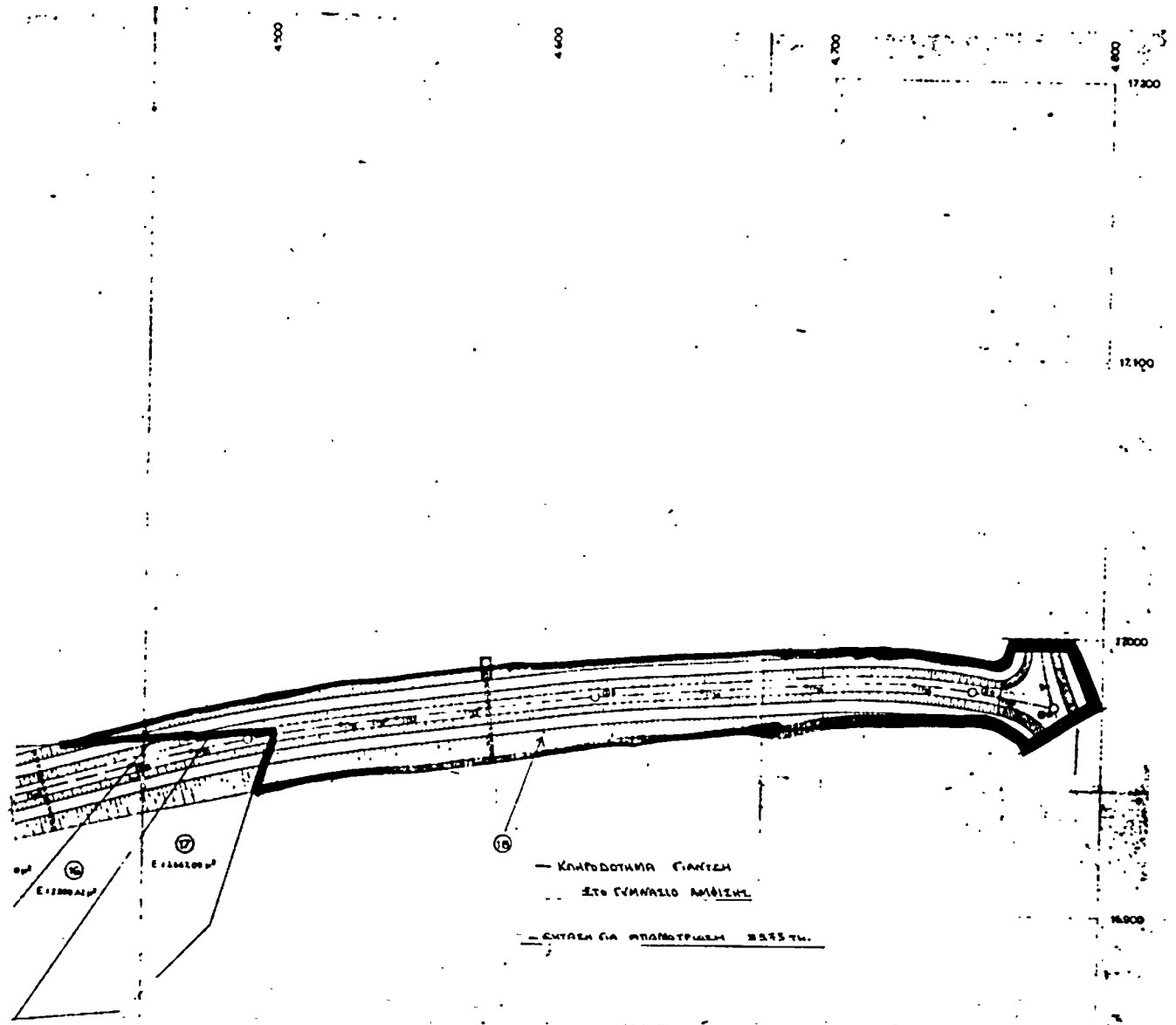
ΕΠΙΧΕΙΡΗΣΗ ΔΥΝΑΜΕΩΣ ΟΡΓΑΝΙΣΜΟΣ ΔΙΟΤΥΡΡΙΑΣ ΚΑΙ ΕΚΜΕΤΑΛΛΕΥΣΗΣ ΒΙΟΜΗΧΑΝΙΚΩΝ ΣΕΜΠΩΝ Ε.Τ.Δ.Δ. "ΒΙΕΤΟΣ Α.Ε."

ΟΡΙΣΤΙΚΗ ΜΕΛΕΤΗ ΑΡΧΙΤΕΚΤΟΥΡΑΣ ΒΙΟΜΗΧΑΝΙΚΗΣ ΠΕΡΙΟΧΗΣ ΛΑΜΙΑΣ

1. ΟΜΒΡΙΑ ΥΔΑΤΑ

ΕΛΛΗΝΙΚΗ ΔΗΜΟΚΡΑΤΙΑ
 ΥΠΟΥΡΓΕΙΟ ΠΑΡΑΓΩΓΗΣ ΚΑΙ ΕΝΕΡΓΕΙΑΣ
 ΓΕΝΙΚΗ ΔΙΕΥΘΥΝΣΗ ΒΙΟΜΗΧΑΝΙΚΩΝ ΣΕΜΠΩΝ
 ΔΙΕΥΘΥΝΣΗ ΔΙΟΤΥΡΡΙΑΣ ΚΑΙ ΕΚΜΕΤΑΛΛΕΥΣΗΣ ΒΙΟΜΗΧΑΝΙΚΩΝ ΣΕΜΠΩΝ
 ΕΠΙΧΕΙΡΗΣΗ ΔΥΝΑΜΕΩΣ ΟΡΓΑΝΙΣΜΟΣ ΔΙΟΤΥΡΡΙΑΣ ΚΑΙ ΕΚΜΕΤΑΛΛΕΥΣΗΣ ΒΙΟΜΗΧΑΝΙΚΩΝ ΣΕΜΠΩΝ Ε.Τ.Δ.Δ. "ΒΙΕΤΟΣ Α.Ε."

<p>ΚΤΗΜΑΤΟΛΟΓΙΚΟ ΔΙΑΓΡΑΜΜΑ ΚΥΡΙΟΥ ΣΥΛΛΕΚΤΗΡΑ</p>	<p>ΚΑΤΑΣΤΑΣΗ 1:1000</p>
<p>ΑΝΘΡΩΠΙΝΟ ΚΑΤΑΣΤΑΣΗ</p>	<p>ΚΑΤΑΣΤΑΣΗ</p>
<p>ΤΕΤΡΑΡΤΟΣ Ο.Ε. - ΜΕΘ</p>	<p>ΙΟΥΝΙΟΣ 1982</p>



ΠΟΛΕΟΔΟΜΙΑ

ΑΠΟΦΑΣΕΙΣ

Αριθ. 6375

(2)

Τροποποίηση σχεδίου πόλεως Μουζακίου Ν. Καρδίτσας μεταξύ των Ο.Τ. 118—119.

Ο ΝΟΜΑΡΧΗΣ ΚΑΡΔΙΤΣΑΣ

Έχοντας υπόψη :

1. Το Α.Ν. 314/69 «περί παροχής εις τον Υπουργόν Βορείου Ελλάδος και τους Νομάρχας αρμοδιότητας επί θεμάτων εγκρίσεως, επεκτάσεως και τροποποιήσεως σχεδίου πόλεως και κωμών».

2. Το από 17.7.23 Ν.Δ. «περί σχεδίων πόλεων και οικισμών κ.λπ.».

3. Το από 3.1.1953 (ΦΕΚ 11/Α/17.1.53) Διάταγμα εγκρίσεως του σχεδίου πόλεως Μουζακίου και των όρων και περιορισμών δομήσεως αυτού, όπως τροποποιήθηκε μεταγενέστερα.

4. Τη με αριθ. 57/84 απόφαση του Δημοτικού Συμβουλίου Μουζακίου περί τροποποιήσεως του σχεδίου πόλεως Μουζακίου από οικία Πλήστη έως οικία Τσίγγα.

5. Τη με αριθ. 4779/5.10.84 εισήγηση του Τ.Π. και Π.Ε. προς το Συμβούλιο ΧΟΠ περί αποδοχής της προτεινόμενης τροποποιήσεως.

6. Το με αριθ. 13/84 πρακτικό του Συμβουλίου ΧΟΠ με το οποίο γνωμοδοτεί υπέρ της προτεινόμενης τροποποιήσεως, επειδή, με την προτεινόμενη τροποποίηση ελαχιστοποιείται το κοινωνικό κόστος που επιφέρει η διάνοιξη του προβλεπόμενου δρόμου μεταξύ των Ο.Τ. 118-119 του σχεδίου πόλεως Μουζακίου, γι' αυτό αποφασίζουμε :

Τροποποιούμε το σχέδιο πόλεως Μουζακίου μεταξύ των Ο.Τ. 118-119, όπως φαίνεται στο συνοδευόν την απόφαση τοπογραφικό διάγραμμα.

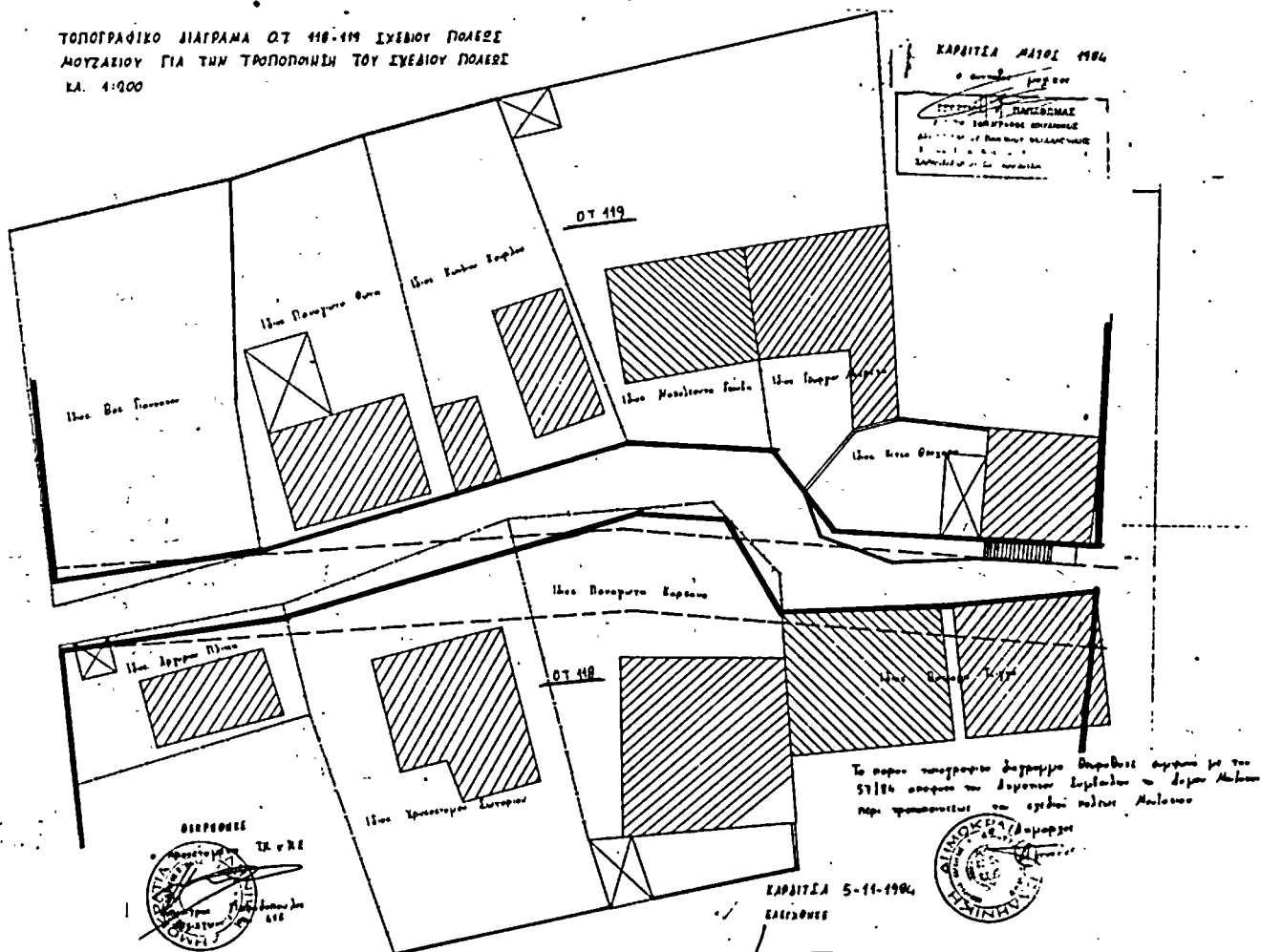
Η παρούσα ισχύει από σήμερα.

Η παρούσα να δημοσιευθεί στην Εφημερίδα της Κυβερνήσεως.

Καρδίτσα, 5 Νοεμβρίου 1984

Ο Νομάρχης
ΔΗΜ. ΚΟΥΚΟΥΛΑΚΗΣ

ΤΟΠΟΓΡΑΦΙΚΟ ΔΙΑΓΡΑΜΜΑ Ο.Τ. 118-119 ΣΧΕΔΙΟΥ ΠΟΛΕΩΣ
ΜΟΥΖΑΚΙΟΥ ΓΙΑ ΤΗΝ ΤΡΟΠΟΠΟΙΗΣΗ ΤΟΥ ΣΧΕΔΙΟΥ ΠΟΛΕΩΣ
ΚΑ. 4-200



Αριθ. Οικ. 8518

(4)

Τροποποίηση του ρυμοτομικού σχεδίου Βέλου Ν. Κορινθίας.
Ο ΝΟΜΑΡΧΗΣ ΚΟΡΙΝΘΙΑΣ

Έχοντας υπόψη :

1. Τις διατάξεις του Ν. Δ/τος «περί σχεδίων πόλεων κ.λπ.» της 17 Ιουλίου 1923 όπως μεταγενέστερα τροποποιήθηκαν και συμπληρώθηκαν και ειδικότερα τα άρθρα 3 και 70.
2. Τις διατάξεις του Ν. 947/1979 «περί οικιστικών περιοχών» (ΦΕΚ 169/Α) και ειδικότερα το άρθρο 62 (παρ. 1).
3. Τις διατάξεις του άρθρου 1 του Α.Ν. 314/1968 «περί παροχής εις τον Υπουργόν Βορείου Ελλάδος και τους Νομάρχας αρμοδιότητας επί θεμάτων εγκρίσεως, επεκτάσεως ή τροποποιήσεως σχεδίων πόλεων και κωμών» (ΦΕΚ 47/Α) όπως το άρθρο αυτό αντικαταστάθηκε με το άρθρο 1 του Ν.Δ. 1018/1971 «περί τροποποιήσεως και συμπληρώσεως του Α.Ν. 314/1968 «περί παροχής εις τον Υπουργόν Βορείου Ελλάδος και τους Νομάρχας αρμοδιότητας επί θεμάτων εγκρίσεως κ.λπ.» (ΦΕΚ 220/Α) και συμπληρώθηκε με την παρ. 2 του άρθρου 33 του Ν. 1337/1983 «επέκταση των πολεοδομικών σχεδίων Οικιστική ανάπτυξη και σχετικές ρυθμίσεις» (ΦΕΚ 33/Α).
4. Την υπ' αριθμ. οικ. 75724/1151/30.12.1983 κοινή απόφαση των Υπουργών Προεδρίας της Κυβερνήσεως και Χωροταξίας, Οικισμού και Περιβάλλοντος «Κωδικοποίηση-τροποποίηση και συμπλήρωση συλλογικών οργάνων Γνωμοδοτικής Αποφασιστικής αρμοδιότητας Υπουργείου Χωρο-

ταξίας, Οικισμού και Περιβάλλοντος σε ενιαίο κείμενο» (ΦΕΚ 767/Β).

5. Τις διατάξεις του Ν.Δ. 797/1971 «περί αναγκαστικών απαλλοτριώσεων» (ΦΕΚ 1/Α).
6. Την υπ' αριθ. 2438/1983 απόφαση του Συμβουλίου της Επικρατείας.
7. Τις διατάξεις του Ν.Δ. 170/1973 (ΦΕΚ 229/Α) και ειδικότερα το άρθρο 50.
8. Τις υπ' αριθ. 66/1982 και 132/1982 πράξεις του Κοινοτικού Συμβουλίου Βέλου.
9. Την υπ' αριθμ. 28/1984 γνωμοδότηση του Συμβουλίου Χωροταξίας, Οικισμού και Περιβάλλοντος του Νομού Κορινθίας, αποφασίζουμε :
 - α) Εγκρίνεται η τροποποίηση του ρυμοτομικού σχεδίου Βέλου (Ν. Κορινθίας) με την κατάργηση της οδού που βρίσκεται μεταξύ των υπ' αριθμ. 49 και 50 οικοδομικών τετραγώνων και ενοποιήσεως αυτών, όπως φαίνεται στο σχετικό πρωτότυπο διάγραμμα σε κλίμακα 1:1000, που έχει θεωρηθεί από τον Προϊστάμενο του Τμήματος Πολεοδομίας και Πολεοδομικών Εφαρμογών με την υπ' αριθμ. 8518/1984 πράξη του και που συνοπτικό του αντίτυπο δημοσιεύεται με την παρούσα απόφαση.
 - β) Η ισχύς της παρούσας απόφασης αρχίζει από τη δημοσίευσή της στην Εφημερίδα της Κυβερνήσεως.

Κόρινθος, 19 Νοεμβρίου 1984

Ο Νομάρχης
ΑΝΑΣΤΑΣΙΟΣ ΣΤΑΥΡΟΠΟΥΛΟΣ

