



ΕΦΗΜΕΡΙΔΑ ΤΗΣ ΚΥΒΕΡΝΗΣΕΩΣ

ΤΗΣ ΕΛΛΗΝΙΚΗΣ ΔΗΜΟΚΡΑΤΙΑΣ

ΤΕΥΧΟΣ ΤΕΤΑΡΤΟ

Αρ. Φύλλου 58

9 Μαρτίου 2016

ΠΕΡΙΕΧΟΜΕΝΑ

ΑΠΟΦΑΣΕΙΣ

Κήρυξη έκτασης ως αναδασωτέας συνολικού εμβαδού 253.350,89 τετρ. μέτρων, στη θέση «Μπουσμπάρδι» της Τοπικής Κοινότητας Αρχαίων Κλεωνών Δημοτικής Ενότητας Νεμέας του Δήμου Νεμέας Περιφερειακής Ενότητας Κορινθίας, λόγω πυρκαγιάς.....	1
Κήρυξη ως αναδασωτέας έκτασης εμβαδού 2,620 στρεμμάτων, που βρίσκεται στην θέση «Κυρά Μαριώ», Τοπικής Κοινότητας Κεφαλόβρυσου, Δημοτικής Ενότητας Αριστομένη, Δήμου Μεσσηνίας, Νομού Μεσσηνίας.....	2

ΑΠΟΦΑΣΕΙΣ

Αριθμ. 102389/3026 π.ε.	(1)
Κήρυξη έκτασης ως αναδασωτέας συνολικού εμβαδού 253.350,89 τετρ. μέτρων, στη θέση «Μπουσμπάρδι» της Τοπικής Κοινότητας Αρχαίων Κλεωνών Δημοτικής Ενότητας Νεμέας του Δήμου Νεμέας Περιφερειακής Ενότητας Κορινθίας, λόγω πυρκαγιάς.	

Ο ΑΣΚΩΝ ΚΑΘΗΚΟΝΤΑ ΓΕΝΙΚΟΥ ΓΡΑΜΜΑΤΕΑ
ΑΠΟΚΕΝΤΡΩΜΕΝΗΣ ΔΙΟΙΚΗΣΗΣ
ΠΕΛΟΠΟΝΝΗΣΟΥ - ΔΥΤΙΚΗΣ ΕΛΛΑΔΑΣ ΚΑΙ ΙΟΝΙΟΥ

Έχοντας υπόψη:

1. Τις διατάξεις:

α) Του Ν. 2503/1997 «Διοίκηση, οργάνωση, στελέχωση της Περιφέρειας, ρύθμιση θεμάτων για την Τοπική Αυτοδιοίκηση και άλλες διατάξεις».

β) Του Ν. 3200/1955 «Περί διοικητικής αποκέντρωσης» όπως τροποποιήθηκε και συμπληρώθηκε με το Ν.δ. 532/1970 και μεταγενέστερες διατάξεις.

γ) Των άρθρων 6 και 280 του Ν. 3852/2010 (ΦΕΚ 87/7.6.2010 τ.Α') «Νέα αρχιτεκτονική της Αυτοδιοίκησης και της Αποκεντρωμένης Διοίκησης - Πρόγραμμα Καλλικράτης».

δ) Του Π.δ. 139/2010 (ΦΕΚ 232/27-12-2010 τ.Α') «Οργανισμός της Αποκεντρωμένης Διοίκησης Πελοποννήσου - Δυτικής Ελλάδας και Ιονίου».

2. Την υπ' αριθμ. 40/29-12-2010 (ΦΕΚ 247/31-12-2010 τ.Α') Πράξη του Υπουργικού Συμβουλίου περί παύσης εκ του Νόμου των Γενικών Γραμματέων των Περιφερειών και

διορισμού Γενικών Γραμματέων στις Αποκεντρωμένες Διοικήσεις του Κράτους.

3. Την υπ' αριθμ. 4 της 6.2.2015 (ΦΕΚ 24/Α/2015) Πράξη του Υπουργικού Συμβουλίου, περί αποδοχής παραιτήσεων των Γενικών Γραμματέων των Αποκεντρωμένων Διοικήσεων της Χώρας και το άρθρο 56 του Ν. 4257/2014 (ΦΕΚ 93/Α/14-4-2014).

4. Τις Διαταγές του Υπουργείου Γεωργίας: α) 160417/1180/8-7-1980, β) 182447/3049/24-8-1980.

5. Τις διατάξεις:

α) Της παρ. 1 άρθρου 24 και της παρ. 3 άρθρου 117 του Συντάγματος της χώρας μας.

β) Του Ν. 998/1979 «Περί προστασίας των δασών και των δασικών εν γένει εκτάσεων της χώρας» και συγκεκριμένα των άρθρων 38 και 41, σε συνδυασμό με την παρ. 1 άρθρου 3 και την παρ. 1ε άρθρου 4 του ίδιου Νόμου, όπως έχει τροποποιηθεί και ισχύει σήμερα.

6. Τις διατάξεις του Ν. 2612/1998 «Ανάθεση της Δασοπυρόσβεσης στο Πυροσβεστικό Σώμα και άλλες διατάξεις».

7. Την υπ' αριθμ. 98693/7172/12-11-2015 Πρόταση του Δασαρχείου Κορίνθου, μετά την από 12-11-2015 Έκθεση Αυτοψίας του Δασολόγου Βασιλείου Δελή, σύμφωνα με την οποία η αναφερόμενη στο θέμα έκταση με συνολικό εμβαδόν 253.350,89 τετρ. μέτρα (διακόσιες πενήντα τρεις χιλιάδες, τριακόσια πενήντα τετρ. μέτρα και ογδόντα εννέα εκατοστά τετρ. μέτρου), όπως αυτή αποτυπώνεται στο από 12-11-2015 συνημμένο Τοπογραφικό Διάγραμμα κλίμακας 1:4.000 και οριοθετείται στον από 12-11-2015 συνημμένο Πίνακα συντεταγμένων στο Ε.Γ.Σ.Α. '87, αποτελούμενη από τρία (3) τμήματα επιφάνειας, το τμήμα 1 που περιγράφεται με τα στοιχεία 362, 363, 364, 365,, 393, 394, 395, 396, 362 εμβαδού 4.308,41 τετρ. μέτρων, το τμήμα 2 που περιγράφεται με τα στοιχεία 276, 277, 278, 279,, 358, 359, 360, 361, 276 εμβαδού 24.615,48 τετρ. μέτρων και το τμήμα 3 που περιγράφεται με τα στοιχεία 1, 2, 3, 4, 5,, 273, 274, 275, 1 εμβαδού 224.427,00 τετρ. μέτρων, όπου συνέταξε ο Δασολόγος του Δασαρχείου Κορίνθου Βασίλειος Δελής, καλυπτόταν από δάσος Χαλεπίου πεύκης και αειφύλλων πλατύφυλλων (κυρίως σχίνο, πρώνο και κουμαριά), σύμπυκνης έως κανονικής συγκόμωσης, που καταστράφηκε από την πυρκαγιά που εκδηλώθηκε στις 25 Ιουλίου έτους 2015 και συνεπώς επιβάλλεται η κήρυξή της ως αναδασωτέας, αποφασίζουμε:

Κηρύσσουμε ως αναδασωτέα τη Δημόσια έκταση συνολικού εμβαδού 253.350,89 τετρ. μέτρων, στη θέση «Μπουσμπάρδι» της Τοπικής Κοινότητας Αρχαίων Κλεωνών Δημοτικής Ενότητας Νεμέας του Δήμου Νεμέας Περιφερειακής Ενότητας Κορινθίας, η οποία αποτελεί «δάσος» σύμφωνα με την παρ. 1 άρθρου 3 του Ν. 998/1979, όπως τροποποιήθηκε και ισχύει σήμερα, αποτυπώνεται στο από 12-11-2015 συνημμένο Τοπογραφικό Διάγραμμα κλίμακας 1:4.000, αποτελούμενη από τρία (3) τμήματα επιφάνειας, το τμήμα 1 εμβαδού 4.308,41 τετρ. μέτρων, το τμήμα 2 εμβαδού 24.615,48 τετρ. μέτρων και το τμήμα 3 εμβαδού 224.427,00 τετρ. μέτρων, οριοθετείται με τη χρήση συντεταγμένων στο Ε.Γ.Σ.Α. '87 και συνορεύει:

ΒΟΡΕΙΑ: Με αναδασωτέα έκταση και γεωργικές καλλιέργειες.

ΝΟΤΙΑ: Με αναδασωτέα έκταση και γεωργικές καλλιέργειες.

ΑΝΑΤΟΛΙΚΑ: Με δάσος, αγροτική οδό και γεωργικές καλλιέργειες.

ΔΥΤΙΚΑ: Με αναδασωτέα έκταση, όπως φαίνεται και στο ως άνω Τοπογραφικό Διάγραμμα, που συντάξε ο

Δασολόγος του Δασαρχείου Κορίνθου Βασίλειος Δελής και θεώρησε ο Δασάρχης, με σκοπό την επανεγκατάσταση με φυσική ή τεχνητή αναγέννηση της δασικής βλάστησης που καταστράφηκε από την πυρκαγιά.

Από τις διατάξεις της απόφασης αυτής δεν προκαλείται δαπάνη σε βάρος του Κρατικού Προϋπολογισμού.

Κατά της παρούσας απόφασης, σύμφωνα με τις διατάξεις της παρ. 1 άρθρου 47 του Ν. 3900/2010, όπως τροποποίησε το άρθρο 1 του Ν. 702/1977, επιτρέπεται προσφυγή από οποιονδήποτε έχει έννομο συμφέρον, ενώπιον του (αρμοδίου) τριμελούς Διοικητικού Εφετείου, εντός εξήντα ημερών από την επομένη της δημοσίευσής ή κοινοποίησής αυτής.

Η απόφαση αυτή να δημοσιευθεί στην Εφημερίδα της Κυβερνήσεως.

Πάτρα, 3 Φεβρουαρίου 2016

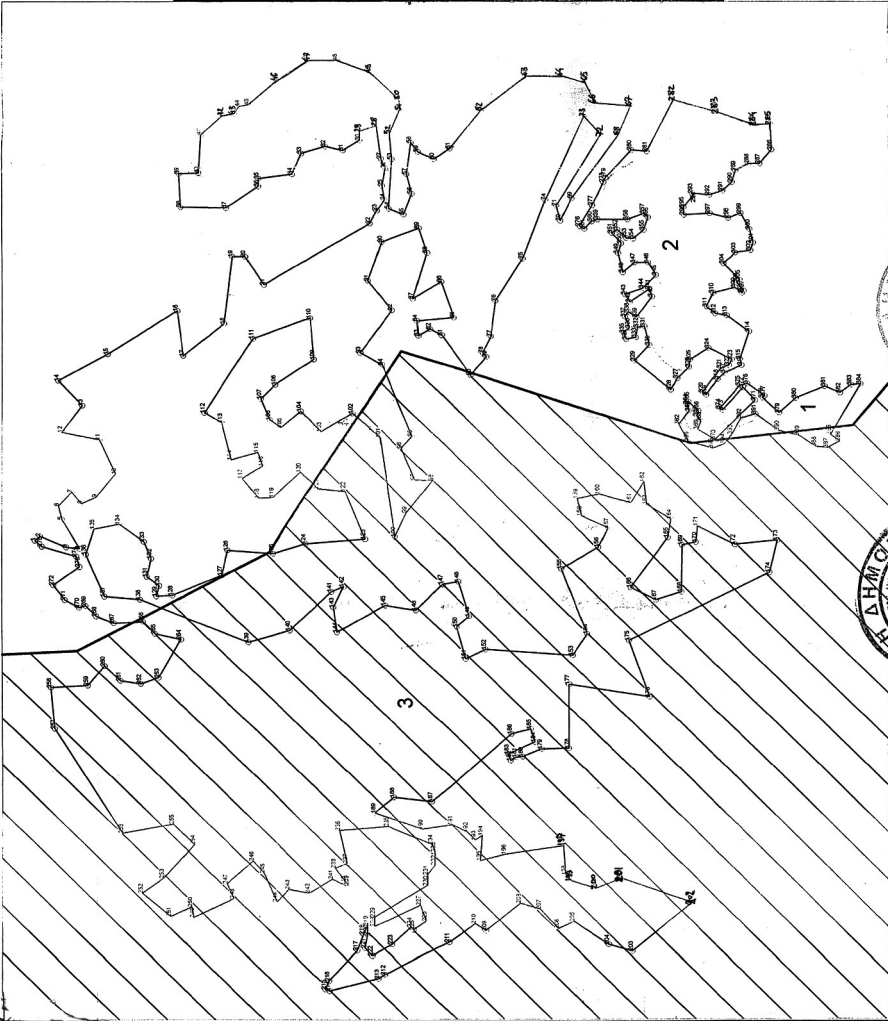
Ο Ασκών καθήκοντα Γενικού Γραμματέα
Αποκεντρωμένης Διοίκησης
ΔΙΟΝΥΣΙΟΣ ΠΑΝΑΓΙΩΤΟΠΟΥΛΟΣ

ΑΝΗΚΕΙ ΣΤΟ ΥΠ' ΑΡΙΘΜ. 98693/7172/12-11-2015 ΕΓΓΡΑΦΟ ΤΟΥ ΔΑΣΑΡΧΕΙΟΥ ΚΟΡΙΝΘΟΥ
 ΤΟΠΟΓΡΑΦΙΚΟ ΔΙΑΓΡΑΜΜΑ ΚΛΙΜΑΚΑΣ 1:4.000 ΠΟΥ ΣΥΝΟΔΕΥΕΤΑΙ ΑΠΟ ΠΙΝΑΚΑ ΣΥΝΤΕΤΑΓΜΕΝΩΝ ΚΑΙ ΑΠΟΣΤΑΣΜΑ ΕΚ ΤΟΥ 38 8 188 ΟΡΘΟΦΩΤΟΧΑΡΤΗ ΚΛΙΜΑΚΑΣ 1:10.000
 ΣΤΟ ΟΠΟΙΟ ΑΠΟΤΥΠΩΝΟΝΤΑΙ ΤΑ ΤΜΗΜΑΤΑ 1, 2 & 3 ΔΗΜΟΣΙΟΥ ΔΑΣΟΥΣ ΠΕΥΚΗΣ ΚΑΙ ΛΕΙΦΥΛΛΩΝ ΠΛΑΤΥΦΥΛΛΟΝΤΙΟΥ ΚΑΤΑΣΤΡΑΦΗΚΑΝ ΑΠΟ ΤΗΝ ΠΥΡΚΑΓΙΑ ΤΗΣ 25-07-2015 ΣΤΗ ΘΕΣΗ
 "ΜΠΟΥΖΣΗΠΑΡΔΙ" ΤΚ ΑΡΧ. ΚΛΕΡΩΝΩΝ ΤΟΥ ΔΗΜΟΥ ΝΕΜΕΑΣ
 ΣΥΝΟΛΙΚΟ ΕΜΒΑΔΟ ΕΚΤΑΣΗΣ 253.350,89 Τμ

ΕΘΝΙΚΟ ΤΥΠΟΓΡΑΦΕΙΟ
 Για τεχνικούς λόγους στο σχεδιάγραμμα,
 από το ηλεκτρονικό αρχείο, έγινε
 σμίκρυνση κατά ποσοστό **55%**



Έκταση που έχει κηρυχθεί ανασταστέα με την
 1836/22-10-98 απόφαση ΓΠΠΠ (ΦΕΚ866Δ / 29-10-1998)



Κόρινθος 12/11/15
 Ορτυγκάκης
 Β. Δελής
 Δασολόγος

Κόρινθος 9/11/16
 Ο Διευθύνων Σύμβουλος
 Π. Καλλιόης
 Δασολόγος

Κόρινθος 27/16
 Ο Διευθύνων Σύμβουλος
 Δασ. Παραγωγικού
 Γεν. Διευθ. Χωροταξικής &
 Πολεοδομικής Πολιτικής



Ψηφιστά
 υπογεγραμμένο
 από ΑΝΔΡΕΑ
 ΝΕΛΛΟΥ
 ΡΟΥΛΛΟΥ

Αντίκτυπος στην αρχή Δ.Ο.Σ.Σ.Σ. / 3026.0.ε. / 3-2-2016
 απόφαση... της Δ/νσης
 Δασών Ν. Κορινθίας.

**ΑΝΗΚΕΙ ΣΤΟ 98693/7172/12-11-2015 ΕΓΓΡΑΦΟ ΤΟΥ ΔΙΣΑΡΧΕΙΟΥ ΚΟΡΙΝΘΟΥ
ΠΙΝΑΚΑΣ ΣΥΝΤΕΤΑΓΜΕΝΩΝ ΚΟΡΥΦΩΝ ΤΟΥ ΑΠΟ 12-11-2015 ΤΟΠΟΓΡΑΦΙΚΟΥ ΔΙΑΓΡΑΜΜΑΤΟΣ**

ΤΜΗΜΑ ΟΡΘΟΓΩΝΙΚΕΣ ΣΥΝΤΕΤΑΓΜΕΝΕΣ ΚΟΡΥΦΩΝ Ε=224.427,00 ΤΥ	67 390620.661 4188901.819 137 390151.644 4189394.635 207 389849.672 4188987.726	
	68 390592.388 4188913.75 138 390148.692 4189361.639 208 389855.384 4189006.485	
69 390531.889 4188958.411 139 390107.58 4189260.773 209 389829.353 4189039.414		
70 390510.918 4188968.953 140 390118.988 4189221.682 210 389836.069 4189049.613		
71 390524.903 4188972.634 141 390155.686 4189183.002 211 389818.257 4189074.379		
72 390592.716 4188930.65 142 390160.583 4189171.812 212 389788.191 4189133.483		
73 390611.057 4188945.739 143 390141.108 4189181.007 213 389784.221 4189139.603		
74 390530.429 4188983.048 144 390117.08 4189177.748 214 389772.532 4189184.662		
75 390475.167 4189004.539 145 390142.861 4189133.289 215 389774.3 4189188.786		
76 390434.483 4189030.321 146 390138.075 4189104.105 216 389782.2 4189185.133		
77 390399.779 4189034.67 147 390162.633 4189080.218 217 389810.629 4189159.214		
78 390383.705 4189042.504 148 390165.152 4189065.525 218 389826.085 4189153.595		
79 390379.63 4189039.098 149 390132.403 4189055.309 219 389834.519 4189149.675		
80 390361.729 4189053.884 150 390122.159 4189067.272 220 389825.833 4189149.794		
81 390400.887 4189081.224 151 390091.224 4189058.889 221 389812.983 4189152.172		
82 390406.86 4189091.441 152 390100.518 4189039.798 222 389805.687 4189145.515		
83 390400.508 4189102.053 153 390094.757 4188957.89 223 389816.393 4189127.086		
84 390414.742 4189103.479 154 390115.339 418944.086 224 389832.767 4189108.659		
85 390417.91 4189070.125 155 390177.124 4188968.138 225 389830.24 4189106.244		
86 390452.679 4189081.831 156 390197.721 4188933.302 226 389838.503 4189094.675		
87 390436.507 4189107.302 157 390215.667 4188924.197 227 389853.467 4189100.058		
88 390480.575 4189094.221 158 390227.043 4188949.36 228 389833.551 4189143.273		
89 390503.838 4189101.536 159 390243.525 4188952.978 229 389842.263 4189143.512		
90 390490.753 4189136.555 160 390247.561 4188932.326 230 389872.086 4189093.679		
91 390453.919 4189149.575 161 390239.368 4188902.607 231 389882.397 4189093.706		
92 390425.41 4189126.916 162 390259.26 4188890.591 232 389891.902 4189086.828		
93 390383.727 4189156.697 163 390237.839 4188888.093 233 389904.075 4189086.967		
94 390371.984 4189136.192 164 390223.997 4188865.137 234 389891.572 4189089.761		
95 390303.154 4189107.818 165 390206.761 4188868.063 235 389928.642 4189131.075		
96 390291.775 4189117.784 166 390159.539 4188903.195 236 389924.838 4189175.735		
97 390261.259 4189105.041 167 390147.919 4188879.579 237 389895.571 4189168.518		
98 390260.658 4189088.561 168 390155.435 4188855.811 238 389888.806 4189179.653		
99 390230.128 4189112.894 169 390199.736 4188855.103 239 389872.73 4189167.497		
100 390207.656 4189123.717 170 390202.428 4188841.901 240 389872.208 4189170.115		
101 390301.931 4189137.865 171 390217.275 4188840.401 241 389878.406 4189182.129		
102 390325.37 4189163.705 172 390200.214 4188805.409 242 389865.105 4189203.578		
103 390307.624 4189192.639 173 390204.31 4188765.437 243 389868.63 4189222.628		
104 390327.377 4189211.389 174 390173.818 4188772.854 244 389857.006 4189234.427		
105 390311.693 4189229.719 175 390108.978 4188904.974 245 389884.295 4189246.677		
106 390319.004 4189240.989 176 390054.194 4188886.032 246 389896.016 4189256.63		
107 390339.217 4189249.495 177 390066.325 4188961.324 247 389874.149 4189280.802		
108 390352.815 4189235.746 178 390003.913 4188961.596 248 389860.287 4189274.261		
109 390377.292 4189199.386 179 390003.368 4188987.025 249 389842.541 4189311.611		
110 390417.775 4189202.981 180 389995.915 4189005.007 250 389852.64 4189313.574		
111 390397.766 4189256.799 181 389995.369 4189011.182 251 389843.533 4189333.377		
112 390325.983 4189301.475 182 389992.097 4189016.268 252 389865.54 4189359.889		
113 390316.427 4189285.533 183 389998.459 4189018.448 253 389879.55 4189340.203		
114 390281.204 4189276.502 184 390010.094 4188993.382 254 389911.607 4189311.259		
115 390288.233 4189252.293 185 390022.665 4188997.418 255 389931.497 4189331.134		
116 390275.225 4189247.717 186 390017.901 4189015.523 256 389922.784 4189378.289		
117 390262.742 4189266.505 187 389952.593 4189089.853 257 390023.434 4189441.499		
118 390244.202 4189251.156 188 389956.729 4189125.597 258 390063.83 4189445.08		
119 390244.936 4189237.515 189 389941.818 4189143.417 259 390065.577 4189410.563		
120 390268.817 4189211.514 190 389926.03 4189098.429 260 390084.869 4189394.791		
121 390252.879 4189194.992 191 389930.123 4189072.137 261 390070.254 4189380.343		
122 390250.374 4189170.271 192 389923.366 4189057.683 262 390067.136 4189361.455		
123 390205.416 4189152.007 193 389915.425 4189049.863 263 390073.177 4189344.71		
124 390201.06 4189207.009 194 389919.957 4189043.317 264 390110.417 4189323.604		
125 390192 4189237.625 195 389896.026 4189044.840 265 390115.873 4189347.554		
126 390195.227 4189279.789 196 389902.063 4189020.970 266 390127.649 4189358.923		
127 390171.41 4189285.555 197 389910.084 4188966.330 267 390126.282 4189386.073		
128 390152.578 4189331.407 198 389882.006 4188964.252 268 390132.976 4189402.308		
129 390151.82 4189346.419 199 389876.485 4188958.881 269 390142.899 4189412.245		
130 390161.75 4189343.729 200 389869.443 4188935.831 270 390141.384 4189418.373		
131 390170.269 4189355.367 201 389878.879 4188911.613 271 390148.437 4189431.543		
132 390187.523 4189351.308 202 389855.943 4188845.78 272 390162.453 4189442.334		
133 390203.392 4189358.064 203 389809.8 4188901.594 273 390179.907 4189417.875		
134 390219.674 4189380.951 204 389816.111 4188923.777 274 390189.571 4189420.827		
135 390215.259 4189404.252 205 389837.825 4188956.361 275 390199 4189453.083		
136 390191.471 4189411.954 206 389831.194 4188970.787		

ΑΝΗΚΕΙ ΣΤΟ 98693/7172/12-11-2015 ΕΓΓΡΑΦΟ ΤΟΥ ΔΑΣΑΡΧΕΙΟΥ ΚΟΡΙΝΘΟΥ
ΠΙΝΑΚΑΣ ΣΥΝΤΕΤΑΓΜΕΝΩΝ ΚΟΡΥΦΩΝ ΤΟΥ ΑΠΟ 12-11-2015 ΤΟΠΟΓΡΑΦΙΚΟΥ ΔΙΑΓΡΑΜΜΑΤΟΣ

ΤΜΗΜΑ 1 ΟΡΘΟΓΩΝΙΚΕΣ ΣΥΝΤΕΤΑΓΜΕΝΕΣ ΚΟΡΥΦΩΝ E=4.308,41 τμ		
362	390314.261	4188858.239
363	390327.457	4188848.671
364	390334.175	4188850.402
365	390336.388	4188849.077
366	390327.362	4188839.571
367	390322.353	4188841.059
368	390317.042	4188837.314
369	390309.672	4188840.093
370	390299.979	4188823.683
371	390337.774	4188786.479
372	390350.074	4188797.851
373	390328.331	4188816.728
374	390329.788	4188819.511
375	390351.716	4188801.078
376	390353.563	4188793.813
377	390342.099	4188777.565
378	390340.009	4188779.37
379	390325.687	4188763.923
380	390339.861	4188748.324
381	390351.112	4188721.009
382	390344.945	4188706.57
383	390352.611	4188696.258
384	390353.416	4188687.353
385	390304.741	4188715.247
386	390298.654	4188706.638
387	390292.262	4188718.127
388	390293.577	4188729.203
389	390303.89	4188745.124
390	390308.636	4188764.345
391	390324.453	4188785.904
392	390320.32	4188799.699
393	390304.836	4188808.332
394	390295.959	4188815.001
395	390291.881	4188825.556
396	390298.19	4188849.461

ΤΜΗΜΑ 2 ΟΡΘΟΓΩΝΙΚΕΣ ΣΥΝΤΕΤΑΓΜΕΝΕΣ ΚΟΡΥΦΩΝ E=24.615,48 τμ		
276	390505.712	4188951.122
277	390525.284	4188938.99
278	390547.102	4188928.397
279	390551.439	4188926.325
280	390578.162	4188901.851
281	390576.874	4188887.279
282	390626.398	4188861.678
283	390614.817	4188820.769
284	390602.48	4188786.271
285	390602.933	4188771.094
286	390578.556	4188770.406
287	390565.299	4188781.649
288	390565.202	4188791.826
289	390558.248	4188804.261
290	390547.037	4188807.803
291	390539.085	4188816.763
292	390534.96	4188829.119
293	390536.642	4188845.067
294	390533.505	4188844.65
295	390523.751	4188853.692
296	390516.318	4188853.466
297	390517.766	4188828.679
298	390513.45	4188811.656
299	390517.879	4188799.766
300	390502.848	4188791.644
301	390490.087	4188788.527
302	390482.88	4188791.001
303	390480.7	4188805.281
304	390470.054	4188816.245
305	390454.596	4188801.248
306	390451.662	4188803.769
307	390444.381	4188797.503
308	390442.186	4188799.058
309	390447.474	4188805.752
310	390442.175	4188825.859
311	390428.915	4188832.125
312	390421.819	4188824.085
313	390420.046	4188813.511
314	390404.576	4188792.381
315	390377.623	4188800.875
316	390371.35	4188799.318
317	390363.905	4188815.072
318	390357.839	4188821.688
319	390342.742	4188832.166
320	390345.282	4188835.673
321	390368.275	4188818.777
322	390371.23	4188811.496
323	390377.215	4188808.698
324	390388.461	4188830.205
325	390377.072	4188847.68
326	390369.672	4188848.746

327	390358.748	4188859.718
328	390347.647	4188865.638
329	390375.904	4188899.984
330	390391.149	4188886.025
331	390409.503	4188890.587
332	390408.541	4188897.055
333	390398.736	4188898.728
334	390397.037	4188907.565
335	390403.215	4188910.012
336	390408.045	4188904.645
337	390418.758	4188908.898
338	390423.172	4188905.535
339	390418.344	4188898.03
340	390438.569	4188883.616
341	390445.87	4188885.932
342	390433.426	4188904.358
343	390440.649	4188908.686
344	390446.57	4188892.147
345	390459.185	4188879.731
346	390470.857	4188887.121
347	390470.931	4188899.767
348	390461.655	4188910.729
349	390480.007	4188915.112
350	390489.431	4188912.333
351	390499.244	4188920.738
352	390502.49	4188915.766
353	390494.446	4188907.533
354	390493.953	4188900.898
355	390502.191	4188891.074
356	390513.914	4188887.046
357	390517.652	4188890.655
358	390511.996	4188906.071
359	390512.119	4188934.187
360	390510.18	4188939.545
361	390503.179	4188946.41

Ανήκει στην αριθμ 102389/3026π.ε/3-2-16
απόφαση ... της Δ/νσης
Δασών Ν. Κορινθίας.




Κορίνθος 12/11/2015
Ο Δασάρχης

Παν. Μπούλιας
Δασολόγος

Κορίνθος 12/11/2015
Ο Σύντακτής

Βασ. Δελής
Δασολόγος

σελιδα 2 από 2



Κορίνθος 8 / 1 / 2016
Ο Δ/ντης Δασών

Παναγιώτης Καλλιπής
Δασολόγος



Πάτρα 3 / 2 / 2016

Ο Δ/ντης Καλλίγοντα Γ.Γ. Α.Δ. Π.Δ.Ε. κ' Ι'
Αποστολος Παναγιωτόπουλος
Γεν. Δ/ντης Χωροταξικής & Περιβαλλοντικής Πολιτικής

Αριθμ. 10910/301

(2)

Κήρυξη ως αναδασωτέας έκτασης εμβαδού 2,620 στρεμμάτων, που βρίσκεται στην θέση «Κυρά Μαριώ», Τοπικής Κοινότητας Κεφαλόβρυσου, Δημοτικής Ενότητας Αριστομένη, Δήμου Μεσσήνης, Νομού Μεσσηνίας.

Ο ΑΣΚΩΝ ΚΑΘΗΚΟΝΤΑ ΓΕΝΙΚΟΥ ΓΡΑΜΜΑΤΕΑ
ΑΠΟΚΕΝΤΡΩΜΕΝΗΣ ΔΙΟΙΚΗΣΗΣ
ΠΕΛΟΠΟΝΝΗΣΟΥ - ΔΥΤΙΚΗΣ ΕΛΛΑΔΑΣ ΚΑΙ ΙΟΝΙΟΥ

Έχοντας υπόψη:

1. Τις διατάξεις των αρ. 24 παρ. 1 και 117 παρ. 3 του Συντάγματος.

2. Τις διατάξεις «του άρθρου 90 του Κώδικα Νομοθεσίας για την Κυβέρνηση και τα Κυβερνητικά όργανα» (Π.δ. 63/2005, ΦΕΚ 98 Α΄/2005).

3. Τις διατάξεις του Ν. 3852/2010 «Νέα Αρχιτεκτονική της Αυτοδιοίκησης και της Αποκεντρωμένης Διοίκησης - Πρόγραμμα Καλλικράτης».

4. Τις διατάξεις του Π.δ. 139/2010 «Οργανισμός της Αποκεντρωμένης Διοίκησης Πελοποννήσου, Δυτικής Ελλάδας και Ιονίου».

5. Τις διατάξεις του Ν. 3208/2003 «Προστασία των Δασικών οικοσυστημάτων κ.λπ.».

6. Τις διατάξεις του Ν. 998/1979 «περί προστασίας των δασών κ.λπ.» και ειδικότερα του του άρθρου 41 παρ. 1 και του άρθρου 38 παρ. 1.

7. Τις δ/γές του Υπουργείου Γεωργίας:

α) 160417/1180/8-7-1980 β) 182447/3049/24-9-1980

8. Την αριθμ. 221525/4195/21-09-2011 Δ/γη του Υ.Π.Ε.Κ.Α.

9. Τις διατάξεις του άρθρου 56 του Ν. 4257/2014 (ΦΕΚ 93/τ.Α/14-4-2014), «Επείγουσες ρυθμίσεις αρμοδιότητας Υπουργείου Εσωτερικών».

10. Την αρ. 4/6-2-2015 (ΦΕΚ 24/τ.Α/6-2-2015) πράξη του Υπουργικού Συμβουλίου, περί αποδοχής παραιτήσεων των Γενικών Γραμματέων των Αποκεντρωμένων Διοικήσεων της Χώρας.

11. Την αριθμ. 100587/9484 πε/11-01-2016 πρόταση του Δασαρχείου Καλαμάτας περί κηρύξεως αναδασωτέας, της αναφερομένης στο θέμα έκτασης, αποφασίζουμε:

Κηρύσσουμε ως αναδασωτέα δημόσια δασική έκταση, η οποία καταστράφηκε από παράνομη εκχέρωση, το χρονικό διάστημα Μαΐου του έτους 2015, με σκοπό την προστασία για την επαναδημιουργία της βλάστησης, εμβαδού δυο στρεμμάτων και εξακοσίων είκοσι τετραγωνικών μέτρων (2,620 στρεμ.), που βρίσκεται στην θέση «Κυρά Μαριώ», Τοπικής Κοινότητας Κεφαλόβρυσου, Δημοτικής Ενότητας Αριστομένη, Δήμου Μεσσήνης, Νομού Μεσσηνίας, προσδιορίζεται από τα σημεία: Α, Β, ..., Σ, Α και έχει όρια:

Ανατολικά: Με ρέμα, λωρίδα δασικής έκτασης (όχθος) και πέραν αυτής αγροτικός δρόμος.

Δυτικά: Με αγροτικό δρόμο και πέραν αυτού δημόσια δασική έκταση.

Βόρεια: Με χέρσο αγρό Παναγιωτόπουλου Ξενοφών.

Νότια: Με ρέμα και πέραν αυτού δημόσια δασική έκταση.

Όπως περιγράφονται στην από 03-11-2015 έκθεση αυτοψίας του Δασοπόνου του Δασαρχείου Καλαμάτας Βασιλείου Κυριακόπουλου και εμφανίζονται στο από 03-11-2015 συνημμένο τοπογραφικό διάγραμμα κλίμακας 1:1000 του ιδίου. Προβλέπεται φυσική αναγέννηση της δασικής βλάστησης που καταστράφηκε.

Άσκηση αίτησης ακύρωσης κατά αυτής γίνεται ενώπιον του (οικείου) Τριμελούς Διοικητικού Εφετείου εντός εξήντα ημερών από την επομένη της δημοσίευσης ή της κοινοποίησής της.

Από την εφαρμογή των κανονιστικών διατάξεων της απόφασης αυτής δεν προκαλείται δαπάνη σε βάρος του κρατικού προϋπολογισμού σύμφωνα με το «άρθρο 90 του Κώδικα Νομοθεσίας για την Κυβέρνηση και τα Κυβερνητικά όργανα» (Π.δ. 63/2005, ΦΕΚ 98 Α΄/2005).

Η απόφαση αυτή να δημοσιευθεί στην Εφημερίδα της Κυβερνήσεως.

Πάτρα, 26 Φεβρουαρίου 2016

Ο Ασκών καθήκοντα Γενικού Γραμματέα
Αποκεντρωμένης Διοίκησης
ΔΙΟΝΥΣΙΟΣ ΠΑΝΑΓΙΩΤΟΠΟΥΛΟΣ

ΤΟΠΟΓΡΑΦΙΚΟ ΔΙΑΓΡΑΜΜΑ ΔΗΜΟΣΙΑΣ ΔΑΣΙΚΗΣ ΕΚΤΑΣΗΣ ΣΤΗ ΘΕΣΗ "ΚΥΡΑ ΜΑΡΙΩ" ΤΟΠΙΚΗΣ ΚΟΙΝΟΤΗΤΑΣ ΚΕΦΑΛΟΒΡΥΣΟΥ ΔΗΜΟΤΙΚΗΣ ΕΝΟΤΗΤΑΣ ΑΡΙΣΤΟΜΕΝΗ ΔΗΜΟΥ ΜΕΣΣΗΝΗΣ ΠΟΥ ΕΚΧΕΡΣΩΘΗΚΕ ΠΑΡΑΝΟΜΑ ΑΠΟ ΤΟΝ ΠΑΝΑΓΙΩΤΟΠΟΥΛΟ ΞΕΝΟΦΩΝ ΤΟΥ ΔΗΜΗΤΡΙΟΥ ΚΑΤΟΙΚΟ ΑΘΗΝΑΣ

Εμβαδόν Α,Β,Γ,Δ,Ε,Ζ,Η,Θ,Ι,Κ,Λ,Μ,Ν,Ξ,Ο,Π,Ρ,Σ,Α = 2,620 στρμ.

Κλίμακα 1: 1.000

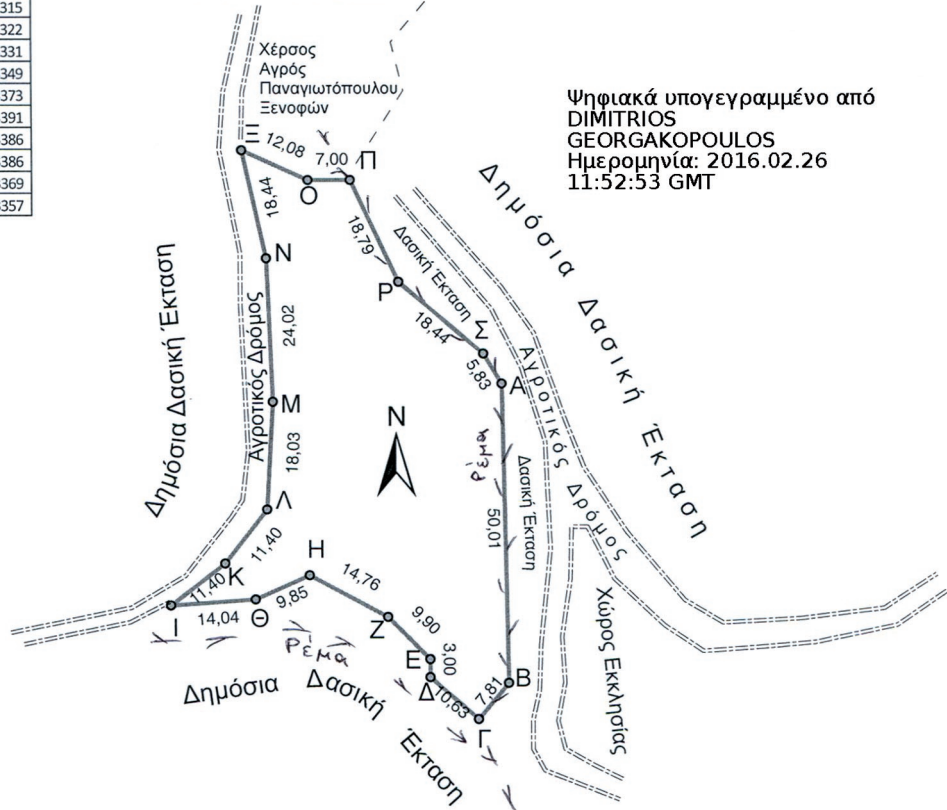
ΣΥΝΤΕΤΑΓΜΕΝΕΣ ΚΟΡΥΦΩΝ		
ΚΟΡΥΦΗ	X	Y
A	304339	4113352
B	304340	4113302
Γ	304335	4113296
Δ	304327	4113303
E	304327	4113306
Z	304320	4113313
H	304307	4113320
Θ	304298	4113316
I	304284	4113315
K	304293	4113322
Λ	304300	4113331
M	304301	4113349
N	304300	4113373
Ξ	304296	4113391
Ο	304307	4113386
Π	304314	4113386
Ρ	304322	4113369
Σ	304336	4113357



Απόσπασμα Φ.Χ Μελιγαλά
Κλίμακα 1:50.000
ΓΥΣ 1993

Ανήκει στην αριθ. 10910/301/2016 απόφαση Γενικού Γραμματέα Αποκεντρωμένης Διοίκησης Πελοποννήσου Δυτ. Ελλάδας & Ιονίου (Δασότοπος Δασών Μεσσηνίας)

Ψηφιακά υπογεγραμμένο από
DIMITRIOS
GEORGAKOPOULOS
Ημερομηνία: 2016.02.26
11:52:53 GMT



ΕΘΝΙΚΟ ΤΥΠΟΓΡΑΦΕΙΟ
Για τεχνικούς λόγους στο σχεδιάγραμμα, από το ηλεκτρονικό αρχείο, έγινε σμίκρυνση κατά ποσοστό **79%**

Καλαμάτα 3./11./2015
Ο Συντάκτης

Καλαμάτα 11./1./2016
Ο Δασάρχης Καλαμάτας

Καλαμάτα 14./1./2016
Ο Δ/της Δασών Μεσ/νίας

Πάτρα 26./2./2016
Ο Ασκών καθήκοντα Γενικού Γραμματέα Αποκεντρωμένης Διοίκησης Πελοποννήσου Δυτικής Ελλάδας & Ιονίου

Κυριακόπουλος Βασίλειος
Δασοπόνος

Κατσιπόδας Σπύρος
Δασολόγος

Γεώργιος Σωτηρόπουλος
Δασολόγος

Διονύσιος Παναγιωτόπουλος

ΕΘΝΙΚΟ ΤΥΠΟΓΡΑΦΕΙΟ**ΕΦΗΜΕΡΙΔΑ ΤΗΣ ΚΥΒΕΡΝΗΣΕΩΣ**

Το Εθνικό Τυπογραφείο είναι δημόσια υπηρεσία η οποία υπάγεται στο Υπουργείο Εσωτερικών και Διοικητικής Ανασυγκρότησης, με κύρια αποστολή την έντυπη και ηλεκτρονική έκδοση, εκτύπωση, διαχείριση και κυκλοφορία των φύλλων της Εφημερίδας της Κυβερνήσεως (ΦΕΚ) και την κάλυψη των εκτυπωτικών αναγκών του Δημοσίου. (ν. 3469/2006, Α' 131).

ΥΠΗΡΕΣΙΕΣ ΠΟΥ ΠΑΡΕΧΕΙ ΤΟ ΕΘΝΙΚΟ ΤΥΠΟΓΡΑΦΕΙΟ**1. ΕΦΗΜΕΡΙΔΑ ΤΗΣ ΚΥΒΕΡΝΗΣΕΩΣ (ΦΕΚ)**

Η ηλεκτρονική μορφή των τευχών ΦΕΚ καθώς και διάφορες πληροφορίες που σχετίζονται με τα δημοσιεύματα σε αυτά, **διατίθενται δωρεάν από την ιστοσελίδα www.et.gr**. Για τα ΦΕΚ που δεν έχουν καταχωρισθεί στην ιστοσελίδα του Εθνικού Τυπογραφείου δίνεται η δυνατότητα δωρεάν αποστολής με ηλεκτρονικό ταχυδρομείο κατόπιν αίτησης που υποβάλλεται με τη συμπλήρωση ειδικής φόρμας στην ιστοσελίδα του Εθνικού Τυπογραφείου.

Η **έντυπη μορφή των τευχών ΦΕΚ** διατίθεται για μεμονωμένα φύλλα με το ανάλογο κόστος από το τμήμα Πωλήσεων απευθείας ή με ταχυδρομική αποστολή μέσω αίτησης παραγγελίας στα ΚΕΠ ενώ για ετήσια κυκλοφορία τευχών ΦΕΚ η διάθεση γίνεται υπό μορφή συνδρομής από το τμήμα Συνδρομητών.

Πληροφορίες σχετικά με την αποστολή/κατάθεση εγγράφων προς δημοσίευση, την διαθεσιμότητα των τευχών και τους ισχύοντες τιμοκαταλόγους για όλες τις υπηρεσίες θα βρείτε στην ιστοσελίδα. Επίσης στην ιστοσελίδα μπορείτε να αναζητήσετε πληροφορίες σχετικά με την πορεία δημοσίευσης των εγγράφων, εφόσον γνωρίζετε τον Κωδικό Αριθμό Δημοσιεύματος (ΚΑΔ).

Περισσότερες πληροφορίες για δημοσιεύματα και λοιπά θέματα, μπορείτε να αναζητήσετε από το **Τμήμα Πληροφοριών** καθώς και από το τηλεφωνικό κέντρο του Εθνικού Τυπογραφείου.

2. ΚΑΛΥΨΗ ΕΚΤΥΠΩΤΙΚΩΝ ΑΝΑΓΚΩΝ του Δημοσίου και των φορέων του

Το Εθνικό Τυπογραφείο μετά από σχετικό αίτημα φορέα του Δημοσίου αναλαμβάνει να σχεδιάσει και να εκτυπώσει κάρτες, βιβλία, αφίσες, μπλοκ, μηχανογραφικά έντυπα, φακέλους, φακέλους αλληλογραφίας, κ.ά. Επίσης σχεδιάζει και κατασκευάζει σφραγίδες.

ΕΠΙΚΟΙΝΩΝΙΑ ΜΕ ΤΟ ΕΘΝΙΚΟ ΤΥΠΟΓΡΑΦΕΙΟ**1. ΜΕ ΤΟ ΤΑΧΥΔΡΟΜΕΙΟ, ΤΟ ΤΗΛΕΦΩΝΟ κ.λπ.**

Ταχυδρομική Διεύθυνση: Καποδιστρίου 34, τ.κ. 10432, Αθήνα.

ΤΗΛΕΦΩΝΙΚΟ ΚΕΝΤΡΟ: 210 5279000 - fax: 210 5279054

Ωράριο λειτουργίας για το κοινό: Δευτέρα ως Παρασκευή: 8:00 - 13:30

ΤΜΗΜΑΤΑ ΕΞΥΠΗΡΕΤΗΣΗΣ ΚΟΙΝΟΥ

Τμήμα Πωλήσεων: (Ισόγειο, τηλ. 210 5279178 - 180)

Τμήμα Συνδρομητών: (Ημιόροφος, τηλ. 210 5279136)

Τμήμα Πληροφοριών: (Ισόγειο, Γραφείο 3 και τηλεφωνικό κέντρο 210 5279000)

Τμήμα Α1 Παραλαβής Δημοσιευτέας Ύλης: (Ισόγειο, τηλ. 210 5279167, 210 5279139)

2. ΜΕ ΗΛΕΚΤΡΟΝΙΚΟ ΤΡΟΠΟ

Ιστοσελίδα: **www.et.gr**

Πληροφορίες σχετικά με την λειτουργία της ιστοσελίδας: **helpdesk.et@et.gr**

Αποστολή ψηφιακά υπογεγραμμένων εγγράφων προς δημοσίευση στο ΦΕΚ: **webmaster.et@et.gr**

Πληροφορίες για γενικό πρωτόκολλο και αλληλογραφία: **grammateia@et.gr**



* 0 4 0 0 0 5 8 0 9 0 3 1 6 0 0 0 8 *

ΑΠΟ ΤΟ ΕΘΝΙΚΟ ΤΥΠΟΓΡΑΦΕΙΟ

ΚΑΠΟΔΙΣΤΡΙΟΥ 34 * ΑΘΗΝΑ 104 32 * ΤΗΛ. 210 52 79 000 * FAX 210 52 21 004