



ΕΦΗΜΕΡΙΔΑ ΤΗΣ ΚΥΒΕΡΝΗΣΕΩΣ

ΤΗΣ ΕΛΛΗΝΙΚΗΣ ΔΗΜΟΚΡΑΤΙΑΣ

ΤΕΥΧΟΣ ΤΕΤΑΡΤΟ

Αρ. Φύλλου 56

9 Μαρτίου 2016

ΠΕΡΙΕΧΟΜΕΝΑ

ΑΠΟΦΑΣΕΙΣ

- Επικύρωση καθορισμού οριογραμμών τμήματος του υδατορέματος «Σάρωνα» στην θέση νότια της ιδιοκτησίας του Μητράκου Νικολάου εντός του οικισμού Γαλατακίου της Τ.Κ. Γαλατακίου της Δ.Ε. Σαρωνικού του Δήμου Κορινθίων της Περιφερειακής Ενότητας Κορινθίας..... 1
- Κήρυξη ως αναδασωτέας έκτασης εμβαδού 4,712 στρεμμάτων, που βρίσκεται στην θέση «Αγία Παρασκευή», Οικισμού Αγίας Σωτήρας, Τοπικής Κοινότητας Πανυπερίου, Δημοτικής Ενότητας Πεταλιδίου, Δήμου Μεσσήνης, Νομού Μεσσηνίας..... 2
- Κήρυξη ως αναδασωτέας έκτασης εμβαδού 0,343 στρεμμάτων, που βρίσκεται στην θέση «Νταμάρι», Οικισμού Παλαιό Νερό, Δημοτικής Κοινότητας Πύλου, Δημοτικής Ενότητας Πύλου, Δήμου Πύλου-Νέστορος, Νομού Μεσσηνίας..... 3

ΑΠΟΦΑΣΕΙΣ

- Αριθμ. 97669/2461 (1)
Επικύρωση καθορισμού οριογραμμών τμήματος του υδατορέματος «Σάρωνα» στην θέση νότια της ιδιοκτησίας του Μητράκου Νικολάου εντός του οικισμού Γαλατακίου της Τ.Κ. Γαλατακίου της Δ.Ε. Σαρωνικού του Δήμου Κορινθίων της Περιφερειακής Ενότητας Κορινθίας.

Ο ΓΕΝΙΚΟΣ ΓΡΑΜΜΑΤΕΑΣ ΑΠΟΚΕΝΤΡΩΜΕΝΗΣ ΔΙΟΙΚΗΣΗΣ ΠΕΛΟΠΟΝΝΗΣΟΥ, ΔΥΤΙΚΗΣ ΕΛΛΑΔΟΣ ΚΑΙ ΙΟΝΙΟΥ

Έχοντας υπόψη τις ακόλουθες διατάξεις και λοιπά έγγραφα:

1. Τις διατάξεις των άρθρων 5, 6 και 8 του Ν. 3200/1955 «Περί Διοικητικής Αποκέντρωσης».
2. Τις διατάξεις του Ν. 2853/16.7.1922 «Περί υδραυλικών εν γένει έργων και αστυνομεύσεως των Δημοσίων Υδάτων», όπως αυτές τροποποιήθηκαν με τις αντίστοιχες του Ν.δ. 10/29.12.1923 και κωδικοποιήθηκαν από τις διατάξεις του Π.δ. 18/21.3.1924. (ΦΕΚ 61 Α΄).
3. Τις διατάξεις της υπ΄ αριθμ 3046/304/3.2.1989 απόφασης του Αναπληρωτή Υπουργού Περιβάλλοντος

Χωροταξίας και Δημοσίων Έργων: «Κτιριοδομικός Κανονισμός» και ειδικότερα τις διατάξεις του άρθρου 6 αυτού σχετικά με τη δόμηση κοντά σε ρέματα, όπως ισχύει σήμερα.

4. Τις διατάξεις του Ν. 3010/25.4.2002 (Α΄ 91): «Εναρμόνιση του Ν. 1650/1986 με τις οδηγίες 97/11 ΕΕ και 96/61 ΕΕ» και ειδικότερα τις διατάξεις του άρθρου 5 αυτού: «Διαδικασία Οριοθέτησης και ρυθμίσεις θεμάτων για τα υδατορέματα».

5. Τις διατάξεις του Ν. 4258/2014 (ΦΕΚ 94 Α΄/14.4.2014) «Διαδικασία οριοθέτησης και ρυθμίσεις θεμάτων για τα υδατορέματα - ρυθμίσεις πολεοδομικής νομοθεσίας και άλλες διατάξεις».

6. Τις οικίες διατάξεις του Ν. 2508/1997 (ΦΕΚ 124 Α΄/13.6.1997): «Βιώσιμη Οικιστική Ανάπτυξη των πόλεων και οικισμών της χώρας και άλλες διατάξεις».

7. Τις οικίες διατάξεις του Ν. 2690/1999 (ΦΕΚ 45 Α΄/1999): «Κύρωση Κώδικα Διοικητικής Διαδικασίας και άλλες διατάξεις».

8. Τα οριζόμενα στην υπ΄ αριθμ. 19664/20.12.2001 απόφαση του Γενικού Γραμματέα Περιφέρειας Πελοποννήσου «περί Αρμοδιότητας Κρατικού Οργάνου».

9. Τις διατάξεις του Ν. 3852/2010 «Νέα Αρχιτεκτονική της Αυτοδιοίκησης και της Αποκεντρωμένης Διοίκησης - Πρόγραμμα Καλλικράτης» (ΦΕΚ 87/Α/2010).

10. Τις διατάξεις του Π.δ. 139/2010 «Οργανισμός της Αποκεντρωμένης Διοίκησης Πελοποννήσου, Δυτικής Ελλάδας και Ιονίου» (ΦΕΚ 232 Α΄/2010).

11. Την υπ΄ αριθμ. ΓΓ 15649/1522/1.3.2011 «Μεταβίβαση δικαιώματος υπογραφής «Με εντολή Γενικού Γραμματέα» στον προϊστάμενο της Γενικής Δ/σης και στους προϊστάμενους των Υπηρεσιών της Γενικής Δ/σης Χωροταξικής και Περιβαλλοντικής Πολιτικής της Αποκεντρωμένης Διοίκησης Πελοποννήσου, Δυτικής Ελλάδος και Ιονίου» (ΦΕΚ 491/Β/31.3.2011).

12. Την πράξη 4 του Υπουργικού Συμβουλίου της 6/2/2015 (ΦΕΚ Α΄ 24) «Αποδοχή παραιτήσεων των Γενικών Γραμματέων των Αποκεντρωμένων Διοικήσεων της Χώρας».

13. Το άρθρο 56 του Ν. 4257/2014 (ΦΕΚ Α΄ 93) «Επείγουσες ρυθμίσεις αρμοδιότητας Υπουργείου Εσωτερικών».

14. Την Τεχνική Έκθεση και το τοπογραφικό και υψομετρικό διάγραμμα κλίμακας 1: 500, καθορισμού οριογραμμών τμήματος του υδατορέματος "Σάρωνα" στην θέση νότια της ιδιοκτησίας του Μητράκου Νικολάου

εντός του οικισμού Γαλατακίου της Τ.Κ. Γαλατακίου της Δ.Ε. Σαρωνικού του Δήμου Κορινθίων της Περιφερειακής Ενότητας Κορινθίας, το οποίο συντάχθηκε τον Ιούλιο του 2014 από τον Πολιτικό Μηχανικό Κοντογιάννη Αργύρη και ελέγχθηκε στις 27.4.2015 από την Δ/νση Τεχνικών Έργων της Π.Ε. Κορινθίας και θεωρήθηκε στις 30/6/2015 από την Δ/νση Τεχνικών Έργων της Περιφέρειας Πελοποννήσου.

15. Το με αριθμό 68535/25646/30.6.2015 έγγραφο της Δ/νσης Τεχνικών Έργων της Περιφέρειας Πελοποννήσου για την θεώρηση του φακέλου οριοθέτησης τμήματος του υδατορέματος "Σάρωνα" στην θέση νότια της ιδιοκτησίας του Μητράκου Νικολάου εντός του οικισμού Γαλατακίου της Τ.Κ. Γαλατακίου της Δ.Ε. Σαρωνικού του Δήμου Κορινθίων της Περιφερειακής Ενότητας Κορινθίας (αριθμ. πρωτ. Δι.Π.Ε.Χ.Ω.Σ.Χ. Πελοποννήσου 55197/1636/6.7.2015).

16. Το υπ' αριθμ. 55197/1636/27.7.2015 έγγραφο της Υπηρεσίας προς την Δ/νση Υδάτων Δυτικής Ελλάδος, τον Δήμο Κορινθίων, την Δ/νση Δασών Κορινθίας και την Εφορεία Αρχαιοτήτων Κορινθίας προκειμένου να γνωμοδοτήσουν σύμφωνα με τις διατάξεις της παραγράφου Α2 του άρθρου 3 του Ν. 4258/2014.

17. Την υπ' αριθμ. ΥΠΠΟΑ/ΓΔΑΠΚ/ΕΦΑ ΚΟΡΙΝΘΙΑΣ/ΤΠΚΑΧΜΑΕΜ/227106/277418/163659/10516/621/23.10.2015 θετική γνωμοδότηση της Εφορείας Αρχαιοτήτων Κορινθίας (αριθμ. πρωτ. Δι.Π.Ε.Χ.Ω.Σ.Χ. Πελοποννήσου 97669/2461/10.11.2015).

18. Το υπ' αριθμ. 86279/2624/13.10.2015 έγγραφο της Δ/νσης Δασών Κορινθίας (αριθμ. πρωτ. Δι.Π.Ε.Χ.Ω.Σ.Χ. Πελοποννήσου 89989/2325/21.10.2015).

19. Το γεγονός ότι παρήλθε η προθεσμία των σαράντα πέντε (45) εργάσιμων ημερών χωρίς να διαβιβασθεί η γνωμοδότηση της Δ/νσης Υδάτων Δυτικής Ελλάδος (παραγρ. 2.1 δ άρθρου 3 του Ν. 4258/2014).


20. Το γεγονός ότι παρήλθε η προθεσμία του ενός (1) μηνός χωρίς να διαβιβασθεί η γνωμοδότηση του Δήμου Κορινθίων (παραγρ. 2.3 άρθρου 3 του Ν. 4258/2014), αποφασίζουμε:

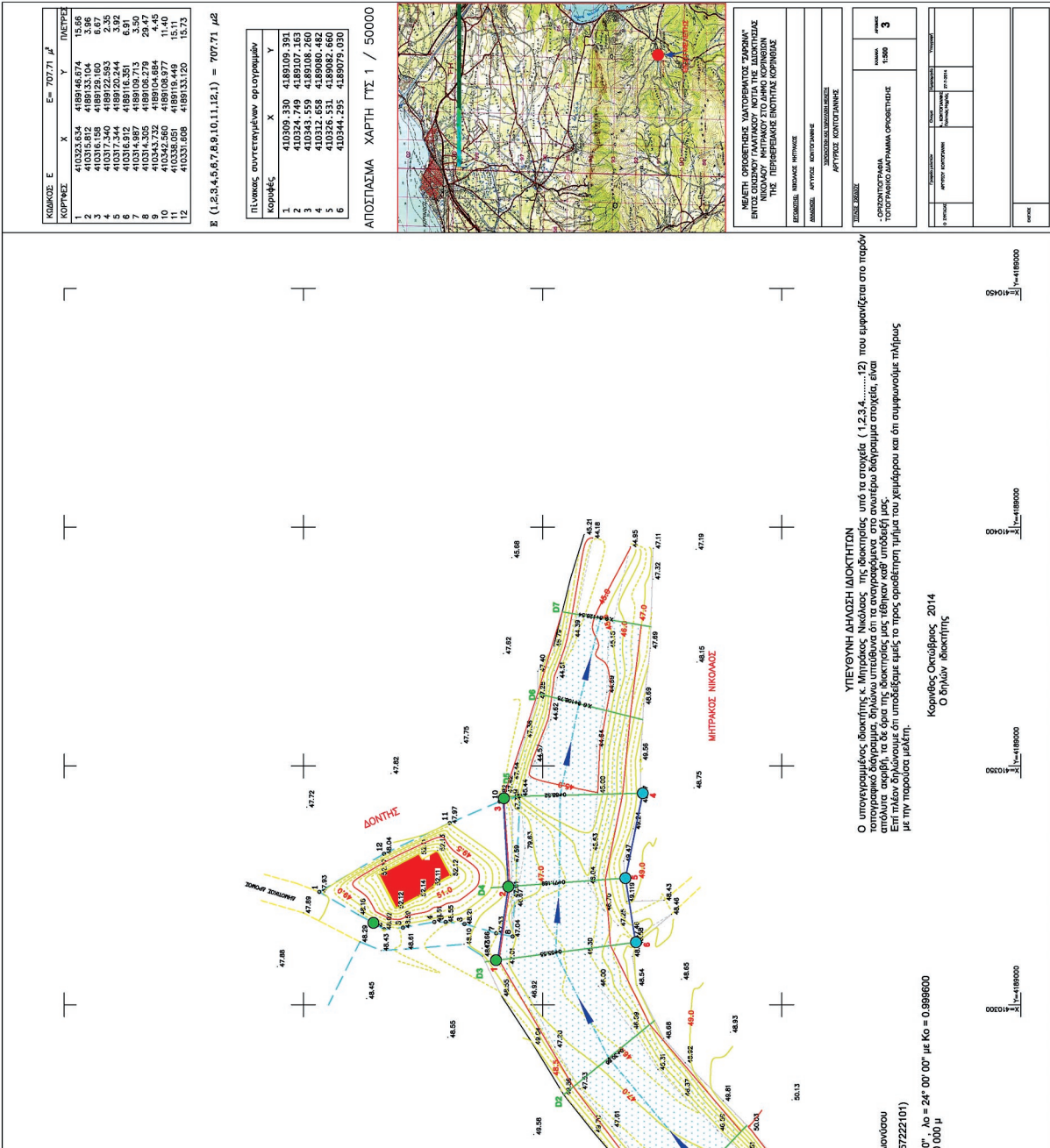
Την επικύρωση του καθορισμού των οριογραμμών τμήματος του υδατορέματος "Σάρωνα" στην θέση νότια της ιδιοκτησίας του Μητράκου Νικολάου εντός του οικισμού Γαλατακίου της Τ.Κ. Γαλατακίου της Δ.Ε. Σαρωνικού του Δήμου Κορινθίων της Περιφερειακής Ενότητας Κορινθίας, οριζομένων με τα σημεία 1, 2, 3 (Αριστερά) και 4, 5, 6 (Δεξιά) εκατέρωθεν της ροής του υδατορέματος, όπως φαίνεται στο τοπογραφικό και υψομετρικό διάγραμμα κλίμακας 1: 500 το οποίο συντάχθηκε από τον Πολιτικό Κοντογιάννη Αργύρη σύμφωνα με την Τεχνική Έκθεση που το συνόδευε και ελέγχθηκε στις 27.4.2015 από την Δ/νση Τεχνικών Έργων της Π.Ε. Κορινθίας και θεωρήθηκε στις 30.6.2015 από την Δ/νση Τεχνικών Έργων της Περιφέρειας Πελοποννήσου.

Η απόφαση αυτή μαζί με το συνημμένο τοπογραφικό και υψομετρικό διάγραμμα καθορισμού των οριογραμμών να δημοσιευθεί στην Εφημερίδα της Κυβερνήσεως.

Τρίπολη, 10 Δεκεμβρίου 2015

Με εντολή Γενικού Γραμματέα
Αποκεντρωμένης Διοίκησης
Ο Γενικός Διευθυντής Χωροταξικής
και Περιβαλλοντικής Πολιτικής
ΔΙΟΝΥΣΙΟΣ ΠΑΝΑΓΙΩΤΟΠΟΥΛΟΣ





Αριθμ. 10899/299 (2)

Κήρυξη ως αναδασωτέας έκτασης εμβαδού 4,712 στρεμμάτων, που βρίσκεται στην θέση «Αγία Παρασκευή», Οικισμού Αγίας Σωτήρας, Τοπικής Κοινότητας Πανυπερίου, Δημοτικής Ενότητας Πεταλιδίου, Δήμου Μεσσήνης, Νομού Μεσσηνίας.

Ο ΑΣΚΩΝ ΚΑΘΗΚΟΝΤΑ ΓΕΝΙΚΟΥ ΓΡΑΜΜΑΤΕΑ
ΑΠΟΚΕΝΤΡΩΜΕΝΗΣ ΔΙΟΙΚΗΣΗΣ ΠΕΛΟΠΟΝΝΗΣΟΥ,
ΔΥΤΙΚΗΣ ΕΛΛΑΔΑΣ ΚΑΙ ΙΟΝΙΟΥ

Έχοντας υπόψη:

1. Τις δ/ξεις των αρ.24 παρ.1 και 117 παρ. 3 του Συντάγματος.

2. Τις δ/ξεις «του άρθρου 90 του Κώδικα Νομοθεσίας για την Κυβέρνηση και τα Κυβερνητικά όργανα» (Π.δ. 63/2005, ΦΕΚ 98Α/2005).

3. Τις δ/ξεις του Ν. 3852/2010 «Νέα Αρχιτεκτονική της Αυτοδιοίκησης και της Αποκεντρωμένης Διοίκησης - Πρόγραμμα Καλλικράτης».

4. Τις δ/ξεις του Π.δ. 139/2010 «Οργανισμός της Αποκεντρωμένης Διοίκησης Πελοποννήσου, Δυτικής Ελλάδας και Ιονίου».

5. Τις δ/ξεις του Ν. 3208/2003 «Προστασία των Δασικών οικοσυστημάτων κ.λπ.».

6. Τις δ/ξεις του Ν. 998/1979 «περί προστασίας των δασών κ.λπ.» και ειδικότερα του του άρθρου 41 παρ.1 και του άρθρου 38 παρ.1

7. Τις δ/γές του Υπουργείου Γεωργίας:

α) 160417/1180/8.7.1980 β) 182447/3049/24.9.1980

8. Την υπ' αριθμ. 221525/4195/21.9.2011 Δ/γη του Υ.Π.Ε.Κ.Α.

9. Τις διατάξεις του άρθρου 56 του Ν. 4257/2014 (ΦΕΚ 93/Α/14.4.2014), «Επείγουσες ρυθμίσεις αρμοδιότητας Υπουργείου Εσωτερικών».

10. Την υπ' αριθμ. 4/6.2.2015 (ΦΕΚ 24/Α/6.2.2015) πράξη του Υπουργικού Συμβουλίου, περί αποδοχής παραιτήσεων των Γενικών Γραμματέων των Αποκεντρωμένων Διοικήσεων της Χώρας.

11. Την υπ' αριθμ. 107411/10144 πε/11.1.2016 πρόταση του Δασαρχείου Καλαμάτας περί κηρύξεως αναδασωτέας, της αναφερομένης στο θέμα έκτασης, αποφασίζουμε:

Κηρύσσουμε ως αναδασωτέα έκταση δημόσια δασική έκταση, η οποία καταστράφηκε από παράνομη εκχέρωση, το χρονικό διάστημα μετά το έτος 1997

και πριν το έτος 2007, με σκοπό την προστασία για την επαναδημιουργία της βλάστησης, εμβαδού τεσσάρων στρεμμάτων και επτακοσίων δώδεκα τετραγωνικών μέτρων (4,712 στρεμ.), που βρίσκεται στην θέση «Αγία Παρασκευή», Οικισμού Αγίας Σωτήρας, Τοπικής Κοινότητας Πανυπερίου, Δημοτικής Ενότητας Πεταλιδίου, Δήμου Μεσσήνης, Νομού Μεσσηνίας, προσδιορίζεται από τα σημεία: Α, Β, Π, Α και έχει όρια:

Ανατολικά: Με αγροτικό δρόμο και πέραν αυτού δημόσια δασική έκταση.

Δυτικά: Με δημόσια δασική έκταση παράνομα εκχερσωμένη από τον Παναγόπουλο Δημήτριο. Κηρύχθηκε αναδασωτέα με την υπ' αριθμ. 65968/2017/18.8.2015 απόφαση αναδασωτέας.

Βόρεια: Με αγροτικό δρόμο και πέραν αυτού δημόσια δασική έκταση και δημόσια δασική έκταση παράνομα εκχερσωμένη από τον Παναγόπουλο Δημήτριο που κηρύχθηκε ως αναδασωτέα με την υπ' αριθμ. 65968/2017/18.8.2015 απόφαση αναδασωτέας.

Νότια: Με δημόσια δασική έκταση.

Όπως περιγράφονται στην από 26.11.2015 έκθεση αυτοψίας του Δασοπόνου του Δασαρχείου Καλαμάτας Βασιλείου Κυριακόπουλου και εμφανίζονται στο από 26.11.2015 συνημμένο τοπογραφικό διάγραμμα κλίμακας 1:1000 του ιδίου. Προβλέπεται φυσική αναγέννηση της δασικής βλάστησης που καταστράφηκε.

Άσκηση αίτησης ακύρωσης κατά αυτής γίνεται ενώπιον του (οικείου) Τριμελούς Διοικητικού Εφετείου εντός εξήντα ημερών από την επομένη της δημοσίευσης ή της κοινοποίησής της.

Από την εφαρμογή των κανονιστικών διατάξεων της απόφασης αυτής δεν προκαλείται δαπάνη σε βάρος του κρατικού προϋπολογισμού σύμφωνα με το «άρθρο 90 του Κώδικα Νομοθεσίας για την Κυβέρνηση και τα Κυβερνητικά όργανα» (Π.δ. 63/2005, ΦΕΚ 98Α'/2005).

Η απόφαση αυτή να δημοσιευθεί στην Εφημερίδα της Κυβερνήσεως.

Πάτρα, 26 Φεβρουαρίου 2016

Ο Ασκών Καθήκοντα Γενικού Γραμματέα
Αποκεντρωμένης Διοίκησης
ΔΙΟΝΥΣΙΟΣ ΠΑΝΑΓΙΩΤΟΠΟΥΛΟΣ

ΤΟΠΟΓΡΑΦΙΚΟ ΔΙΑΓΡΑΜΜΑ ΔΗΜΟΣΙΑΣ ΔΑΣΙΚΗΣ ΕΚΤΑΣΗΣ ΣΤΗ ΘΕΣΗ "ΑΓ. ΠΑΡΑΣΚΕΥΗ" ΟΙΚ. ΑΓ. ΣΩΤΗΡΑΣ ΤΟΠΙΚΗΣ ΚΟΙΝΟΤΗΤΑΣ ΠΑΝΥΠΕΡΙΟΥ ΔΗΜΟΤΙΚΗΣ ΕΝΟΤΗΤΑΣ ΠΕΤΑΛΙΔΙΟΥ ΔΗΜΟΥ ΜΕΣΣΗΝΗΣ ΠΟΥ ΕΚΧΕΡΣΩΘΗΚΕ ΠΑΡΑΝΟΜΑ ΑΠΟ ΤΟΝ ΠΑΝΑΓΟΠΟΥΛΟ ΔΗΜΗΤΡΙΟ ΤΟΥ ΙΩΑΝΝΗ ΚΑΤΟΙΚΟ ΟΙΚ. ΑΓ. ΣΩΤΗΡΑΣ

Εμβαδόν Α,Β,Γ,Δ,Ε,Ζ,Η,Θ,Ι,Κ,Λ,Μ,Ν,Ξ,Ο,Π,Α = 4,712 στρμ.

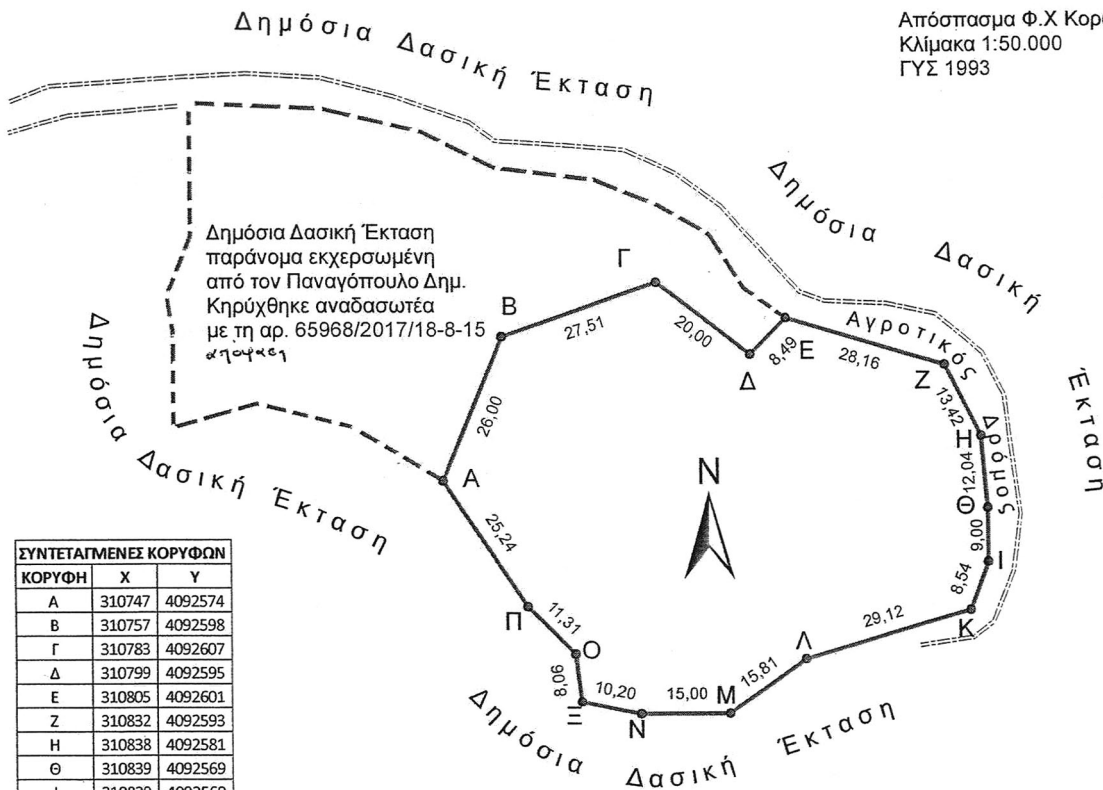
Κλίμακα 1: 1.000

ΕΘΝΙΚΟ ΤΥΠΟΓΡΑΦΕΙΟ
 Για τεχνικούς λόγους στο σχεδιάγραμμα, από το ηλεκτρονικό αρχείο, έγινε σμίκρυνση κατά ποσοστό **82%**

Ψηφιακά υπογεγραμμένο από DIMITRIOS GEORGAKOPOYLOS
 Ημερομηνία: 2016.02.26 11:21:53 GMT



Απόσπασμα Φ.Χ Κορώνης
 Κλίμακα 1:50.000
 ΓΥΣ 1993



ΣΥΝΤΕΤΑΓΜΕΝΕΣ ΚΟΡΥΦΩΝ		
ΚΟΡΥΦΗ	X	Y
A	310747	4092574
B	310757	4092598
Γ	310783	4092607
Δ	310799	4092595
E	310805	4092601
Z	310832	4092593
H	310838	4092581
Θ	310839	4092569
I	310839	4092560
K	310836	4092552
Λ	310808	4092544
M	310795	4092535
N	310780	4092535
Ξ	310770	4092537
O	310769	4092545
Π	310761	4092553

Ανήκει στην αριθ. 10899/299/2016 απόφαση Γενικού Γραμματέα Αποκεντρωμένης Διοίκησης-Πελοποννήσου Δυτ. Ελλάδας & Ιονίου. (Διεύθυνση Δασών Μεσσηνίας).

Καλαμάτα 26.11.2015
 Ο Συντάκτης

Καλαμάτα 11.1.2016
 Ο Δασάρχης Καλαμάτας

Καλαμάτα 14.1.2016
 Ο Δ/της Δασών Μεσ/νίας

Πάτρα 26.1.2016
 Ο Ασκών καθήκοντα Γενικού Γραμματέα Αποκεντρωμένης Διοίκησης Πελοσου Δυτικής Ελλάδας & Ιονίου

Κυριακόπουλος Βασίλειος
 Δασοπόνος

Κασιπόδας Σπύρος
 Δασολόγος

Γεώργιος Σωτηρόπουλος
 Δασολόγος

Διονύσιος Παναγιωτόπουλος

Αριθμ. 10896/298

(3)

Κήρυξη ως αναδασωτέας έκτασης εμβαδού 0,343 στρεμμάτων, που βρίσκεται στην θέση «Νταμάρι», Οικισμού Παλαιό Νερό, Δημοτικής Κοινότητας Πύλου, Δημοτικής Ενότητας Πύλου, Δήμου Πύλου-Νέστορος, Νομού Μεσσηνίας.

Ο ΑΣΚΩΝ ΚΑΘΗΚΟΝΤΑ ΓΕΝΙΚΟΥ ΓΡΑΜΜΑΤΕΑ
ΑΠΟΚΕΝΤΡΩΜΕΝΗΣ ΔΙΟΙΚΗΣΗΣ ΠΕΛΟΠΟΝΝΗΣΟΥ,
ΔΥΤΙΚΗΣ ΕΛΛΑΔΑΣ ΚΑΙ ΙΟΝΙΟΥ

Έχοντας υπόψη:

1. Τις δ/ξεις των αρ. 24 παρ. 1 και 117 παρ. 3 του Συντάγματος.
2. Τις δ/ξεις «του άρθρου 90 του Κώδικα Νομοθεσίας για την Κυβέρνηση και τα Κυβερνητικά όργανα» (Π.δ. 63/2005, ΦΕΚ 98Α΄/2005).
3. Τις δ/ξεις του Ν. 3852/2010 «Νέα Αρχιτεκτονική της Αυτοδιοίκησης και της Αποκεντρωμένης Διοίκησης - Πρόγραμμα Καλλικράτης».
4. Τις δ/ξεις του Π.δ. 139/2010 «Οργανισμός της Αποκεντρωμένης Διοίκησης Πελοποννήσου, Δυτικής Ελλάδας και Ιονίου».
5. Τις δ/ξεις του Ν. 3208/2003 «Προστασία των Δασικών οικοσυστημάτων κ.λπ.».
6. Τις δ/ξεις του Ν. 998/1979 «περί προστασίας των δασών κ.λπ.» και ειδικότερα του του άρθρου 41 παρ. 1 και του άρθρου 38 παρ. 1
7. Τις δ/γές του Υπουργείου Γεωργίας:
 - α) 160417/1180/8.7.1980 β) 182447/3049/24.9.1980
8. Την υπ' αριθμ. 221525/4195/21.9.2011 Δ/γη του Υ.Π.Ε.Κ.Α.
9. Τις διατάξεις του άρθρου 56 του Ν. 4257/2014 (ΦΕΚ 93/Α/14.4.2014), «Επείγουσες ρυθμίσεις αρμοδιότητας Υπουργείου Εσωτερικών».
10. Την υπ' αριθμ. 4/6.2.2015 (ΦΕΚ 24/Α/6.2.2015) πράξη του Υπουργικού Συμβουλίου, περί αποδοχής παραιτήσεων των Γενικών Γραμματέων των Αποκεντρωμένων Διοικήσεων της Χώρας.
11. Την υπ' αριθμ. 2658/140/13.1.2016 πρόταση του Δασαρχείου Καλαμάτας περί κηρύξεως ως αναδασωτέας, της αναφερομένης στο θέμα έκτασης, αποφασίζουμε:

Κηρύσσουμε ως αναδασωτέα έκταση, δημόσια δασική έκταση, η οποία καταστράφηκε από πυρκαγιά, την 11.2.2015, με σκοπό την προστασία για την επαναδημιουργία της βλάστησης, εμβαδού μηδέν στρεμμάτων και τριακοσίων σαράντα τριών τετραγωνικών μέτρων (0,343 στρεμ.), που βρίσκεται στην θέση «Νταμάρι», Οικισμού Παλαιό Νερό, Δημοτικής Κοινότητας Πύλου, Δημοτικής Ενότητας Πύλου, Δήμου Πύλου-Νέστορος, Νομού Μεσσηνίας, προσδιορίζεται από τα σημεία: Α, Β, Γ, Δ, Α και έχει όρια:

Ανατολικά: Με δημόσια δασική έκταση.

Δυτικά: Με αγροτική οδό.

Βόρεια: Με δημόσια δασική έκταση.

Νότια: Με δημόσια δασική έκταση.

Όπως περιγράφονται στην από 3.12.2015 έκθεση αυτοψίας του Δασοπόνου του Δασαρχείου Καλαμάτας Κυριάκου Πίκουλα και εμφανίζονται στο από 3.12.2015 συνημμένο τοπογραφικό διάγραμμα κλίμακας 1:1000 του ιδίου. Προβλέπεται φυσική αναγέννηση της δασικής βλάστησης που καταστράφηκε.

Άσκηση αίτησης ακύρωσης κατά αυτής γίνεται ενώπιον του (οικείου) Τριμελούς Διοικητικού Εφετείου εντός εξήντα ημερών από την επομένη της δημοσίευσής ή της κοινοποίησής της.

Από την εφαρμογή των κανονιστικών διατάξεων της απόφασης αυτής δεν προκαλείται δαπάνη σε βάρος του κρατικού προϋπολογισμού σύμφωνα με το «άρθρο 90 του Κώδικα Νομοθεσίας για την Κυβέρνηση και τα Κυβερνητικά όργανα» (Π.δ. 63/2005, ΦΕΚ 98/Α/2005).

Η απόφαση αυτή να δημοσιευθεί στην Εφημερίδα της Κυβερνήσεως.

Πάτρα, 26 Φεβρουαρίου 2016

Ο Ασκών Καθήκοντα Γενικού Γραμματέα
Αποκεντρωμένης Διοίκησης
ΔΙΟΝΥΣΙΟΣ ΠΑΝΑΓΙΩΤΟΠΟΥΛΟΣ

ΤΟΠΟΓΡΑΦΙΚΟ ΔΙΑΓΡΑΜΜΑ

ΔΗΜΟΣΙΑΣ ΔΑΣΙΚΗΣ ΕΚΤΑΣΗΣ ΣΥΝΟΛΙΚΟΥ ΕΜΒΑΔΟΥ 0,343 στρ. ΣΤΗ ΘΕΣΗ "ΝΤΑΜΑΡΙ"
ΠΕΡΙΟΧΗΣ ΤΟΥ ΟΙΚΙΣΜΟΥ ΠΑΛΑΙΟΥ ΝΕΡΟΥ ΤΗΣ ΔΗΜΟΤΙΚΗΣ ΚΟΙΝΟΤΗΤΑΣ
ΠΥΛΟΥ, ΔΗΜΟΤΙΚΗΣ ΕΝΟΤΗΤΑΣ ΠΥΛΟΥ ΤΟΥ ΔΗΜΟΥ ΠΥΛΟΥ – ΝΕΣΤΟΡΟΣ ΤΗΣ
ΟΠΟΙΑΣ Η ΔΑΣΙΚΗ ΒΛΑΣΤΗΣΗ ΚΑΤΑΣΤΡΑΦΗΚΕ ΑΠΟ ΠΥΡΚΑΓΙΑ ΤΗΝ 11-2-2015

ΕΚΤΑΣΗ ΠΟΥ ΘΑ ΚΗΡΥΧΘΕΙ ΑΝΑΔΑΣΩΤΕΑ: E=(A,B,..A)=0,343 στρ.

ΠΙΝΑΚΑΣ ΣΥΝΤΕΤΑΓΜΕΝΩΝ

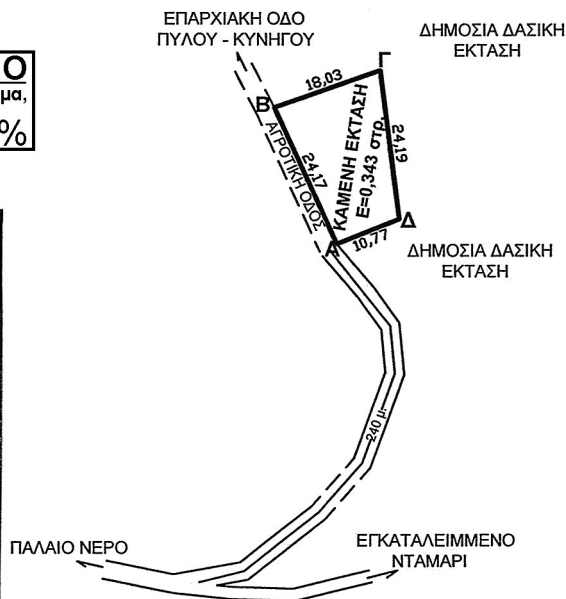
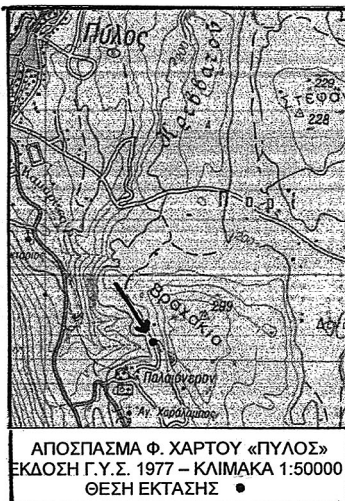
A	295881	4085126
B	295871	4085148
Γ	295888	4085154
Δ	295891	4085130

Ψηφιακά υπογεγραμμένο από DIMITRIOS
GEORGAKOPOYLOS
Ημερομηνία: 2016.02.26 10:45:28 GMT

Ανήκει στην αριθ. 10896/298/2016 απόφαση
Γενικού Γραμματέα Αποκεντρωμένης Διοίκησης
Πελοποννήσου Δυτ. Ελλάδας & Ιονίου.
(Διεύθυνση Δασών Μεσσηνίας).

B
ΚΛΙΜΑΚΑ 1:1000

ΕΘΝΙΚΟ ΤΥΠΟΓΡΑΦΕΙΟ
Για τεχνικούς λόγους στο σχεδιάγραμμα,
από το ηλεκτρονικό αρχείο, έγινε
σμίκρυνση κατά ποσοστό **82%**



ΠΥΛΟΣ 3 -12-2015
Ο ΣΥΝΤΑΚΤΗΣ

ΚΑΛΑΜΑΤΑ 7-1-2016
Ο ΔΑΣΑΡΧΗΣ ΚΑΛΑΜΑΤΑΣ

ΚΑΛΑΜΑΤΑ 15-1-2016
Ο Δ/ΝΤΗΣ ΔΑΣΩΝ ΜΕΣΣΟΝΙΑΣ

ΠΑΤΡΑ 26 - 2 -2016
Ο ΑΣΚΩΝ ΚΑΘΗΚΟΝΤΑ ΓΕΝΙΚΟΥ
ΓΡΑΜΜΑΤΕΑ ΑΠΟΚΕΝΤΡΩΜΕΝΗΣ
ΔΙΟΙΚΗΣΗΣ ΠΕΛΟΠΟΝΝΗΣΟΥ
ΔΥΤΙΚΗΣ ΕΛΛΑΔΑΣ & ΙΟΝΙΟΥ

ΚΥΡΙΑΚΟΣ ΠΙΚΟΥΛΑΣ
ΔΑΣΟΠΟΝΟΣ

ΣΠΥΡΟΣ ΚΑΤΣΙΠΟΔΑΣ
ΔΑΣΟΛΟΓΟΣ

ΓΕΩΡΓΙΟΣ ΣΩΤΗΡΟΠΟΥΛΟΣ
ΔΑΣΟΛΟΓΟΣ

ΔΙΟΝΥΣΙΟΣ ΠΑΝΑΓΙΩΤΟΠΟΥΛΟΣ



* 0 4 0 0 0 5 6 0 9 0 3 1 6 0 0 0 8 *

ΑΠΟ ΤΟ ΕΘΝΙΚΟ ΤΥΠΟΓΡΑΦΕΙΟ

ΚΑΠΟΔΙΣΤΡΙΟΥ 34 * ΑΘΗΝΑ 104 32 * ΤΗΛ. 210 52 79 000 * FAX 210 52 21 004