

ΕΦΗΜΕΡΙΣ ΤΗΣ ΚΥΒΕΡΝΗΣΕΩΣ

ΤΗΣ ΕΛΛΗΝΙΚΗΣ ΔΗΜΟΚΡΑΤΙΑΣ

ΕΝ ΑΘΗΝΑΙΣ
ΤΗ 10 ΔΕΚΕΜΒΡΙΟΥ 1977

ΤΕΥΧΟΣ ΤΕΤΑΡΤΟΝ

ΑΡΙΘΜΟΣ ΦΥΛΛΟΥ
529

ΠΕΡΙΕΧΟΜΕΝΑ

ΑΠΑΛΛΟΤΡΙΩΣΕΙΣ

ΑΠΟΦΑΣΕΙΣ

- Περί αναγκαστικής απαλλοτριώσεως κτημάτων προς διαμόρφωσιν του κόμβου Ριτσώνος της Εθνικής οδού Χαλκίδος—Θηβών Ν. Εύβοίας... 1
- Περί κηρύξεως δασικής εκτάσεως ως αναδασωτέας Ν. Κορινθίας... 2
- Περί κηρύξεως δασικής εκτάσεως ως αναδασωτέας στο Ν. Κορινθίας... 3
- Περί κηρύξεως δασικής εκτάσεως ως αναδασωτέας στο Ν. Κορινθίας... 4
- Περί κηρύξεως ως αναδασωτέας της θέσεως Νεγκρέμι περιφέρειας Κοιν. Βαρβίτσας Έπαρχίας Λακεδαιμόνος Ν. Λακωνίας... 5

- Περί κηρύξεως ως αναδασωτέας της θέσεως «Πασσαβά» περιφέρειας Χωστιαρίου Έπαρχίας Γυθείου Νομού Λακωνίας... 6
- Περί κηρύξεως ως αναδασωτέας της θέσεως Ψηλή Ράχη περιφέρειας Κοινότητος Βαμβακούς Έπαρχίας Λακεδαιμόνος Νομού Λακωνίας... 7

ΑΝΑΚΟΙΝΩΣΕΙΣ

- Περί καταθέσεως υπό της Δ.Ε.Η. συμπληρωματικής αποζημιώσεως δι' αναγκαστικήν απαλλοτριώσιν χώρου οικοδομής εις τόν Νομόν Έβρου... 8

ΠΟΛΕΟΔΟΜΙΑ

ΑΠΟΦΑΣΕΙΣ

- Περί χαρακτηρισμού ιδιωτικής παρόδου ως νομίμως υφισταμένης, πρό του έτους 1923 άνευ μεταβολής των διαστάσεων αυτής... 9

ΑΠΑΛΛΟΤΡΙΩΣΕΙΣ

ΑΠΟΦΑΣΕΙΣ

Άριθ. Η. 16498

(I)

Περί αναγκαστικής απαλλοτριώσεως κτημάτων προς διαμόρφωσιν του κόμβου Ριτσώνος της Εθνικής οδού Χαλκίδος—Θηβών Ν. Εύβοίας.

Ο ΝΟΜΑΡΧΗΣ ΕΥΒΟΙΑΣ

Έχοντες ύπ' όψει:

1. Τάς διατάξεις:

α) Του Ν.Δ. 797/71 «περί αναγκαστικών απαλλοτριώσεων» έν συνδυασμῶ προς τās διατάξεις του ύπ' άριθ. 139/1971 Β. Δ/τος «περί άρμοδιότητος των Νομαρχών προς κήρυξιν αναγκαστικών τινών απαλλοτριώσεων».

β) Του άρθρου 23 του από 25.11.1929 Διατάγματος «περί κωδικοποιήσεως των περι κατασκευής και συντηρήσεως έδών κειμένων διατάξεων».

γ) Του Ν. 653/77 περί υποχρεώσεως παροδίων ιδιοκτητών διά την διάνοιξιν έθνικών οδών.

2. Την ανάγκην διαμορφώσεως του Κόμβου Ριτσώνος, άπορρατίζομεν:

Κηρύσσομεν αναγκαστικῶς απαλλοτριωτέαν, λόγω δημοσίας ωφελείας, ήτοι προς διαμόρφωσιν του κόμβου Ριτσώνος της Εθνικής οδού Χαλκίδος—Θηβών κατά τὸ τμήμα αυτής 2 σὺν 762,75 ἕως 3 σὺν 062,75, ἔκτασιν συνολικοῦ ἔμβαδου 1200 μ² ὡς αὕτη ἐμφαίνεται εἰς τὸ ὑπὸ κλίμακα 1:500 κτηματολογικὸν διάγραμμα καὶ εἰς τὸν κτηματολογικὸν πίνακα συνταχθέντα ὑπὸ τοῦ μηχανικοῦ Χρήστου Κωστούρου, δεόντως τεθεωρημένα ἀπὸ 10.10.77 ὑπὸ τοῦ Διευθυντοῦ τῆς Δ/σεως Τεχνικῶν Ὑπηρεσιῶν Νομοῦ Εὐβοίας Ἡλία Μέργου.

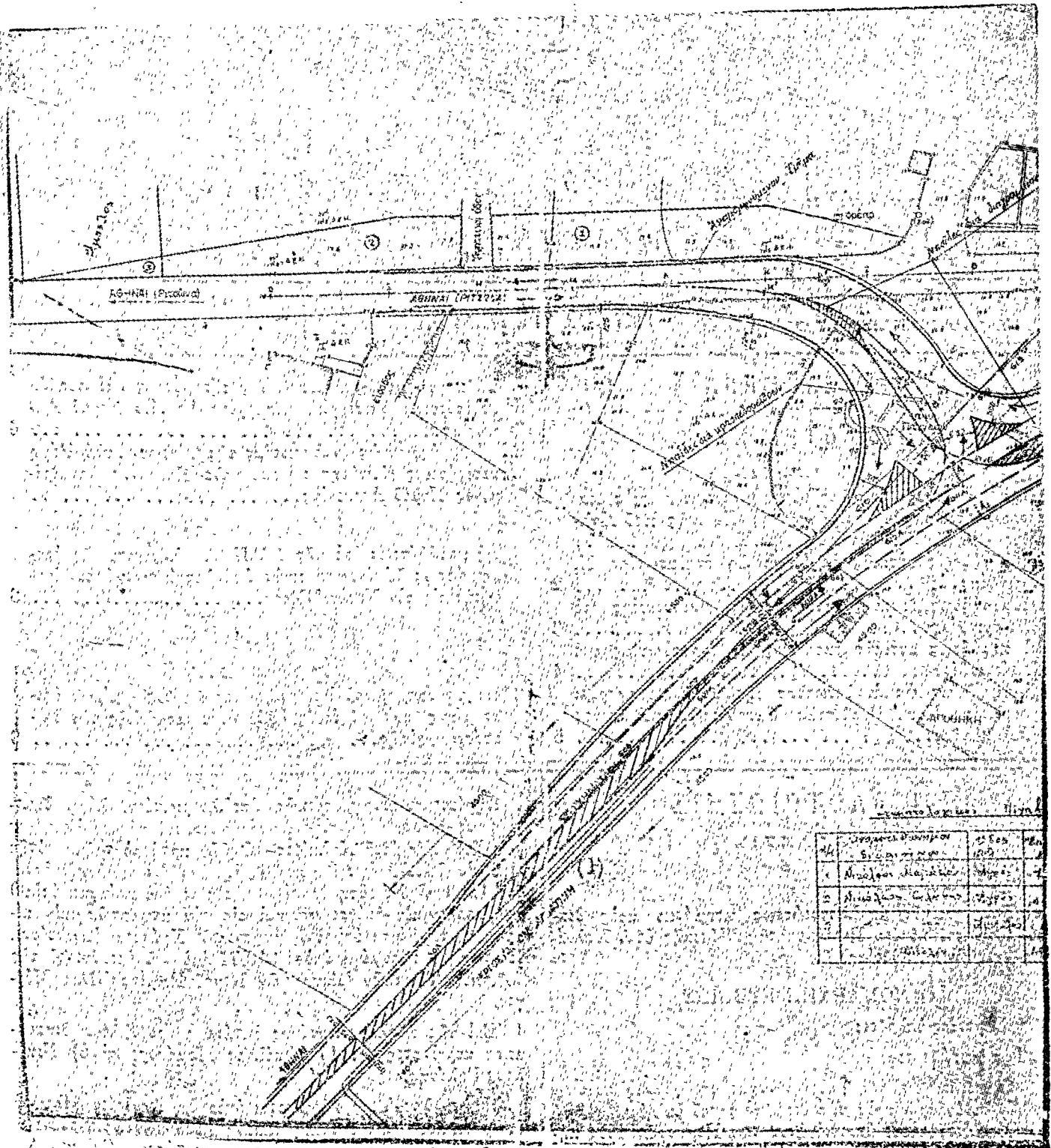
Ἐπὶ τῆς απαλλοτριουμένης ἐκτάσεως προβάλλουσι δικαιώματα κυριότητος οἱ: 1) Νικόλαος Μαμάκος καὶ 2) Νικόλαος Γαλάνης:

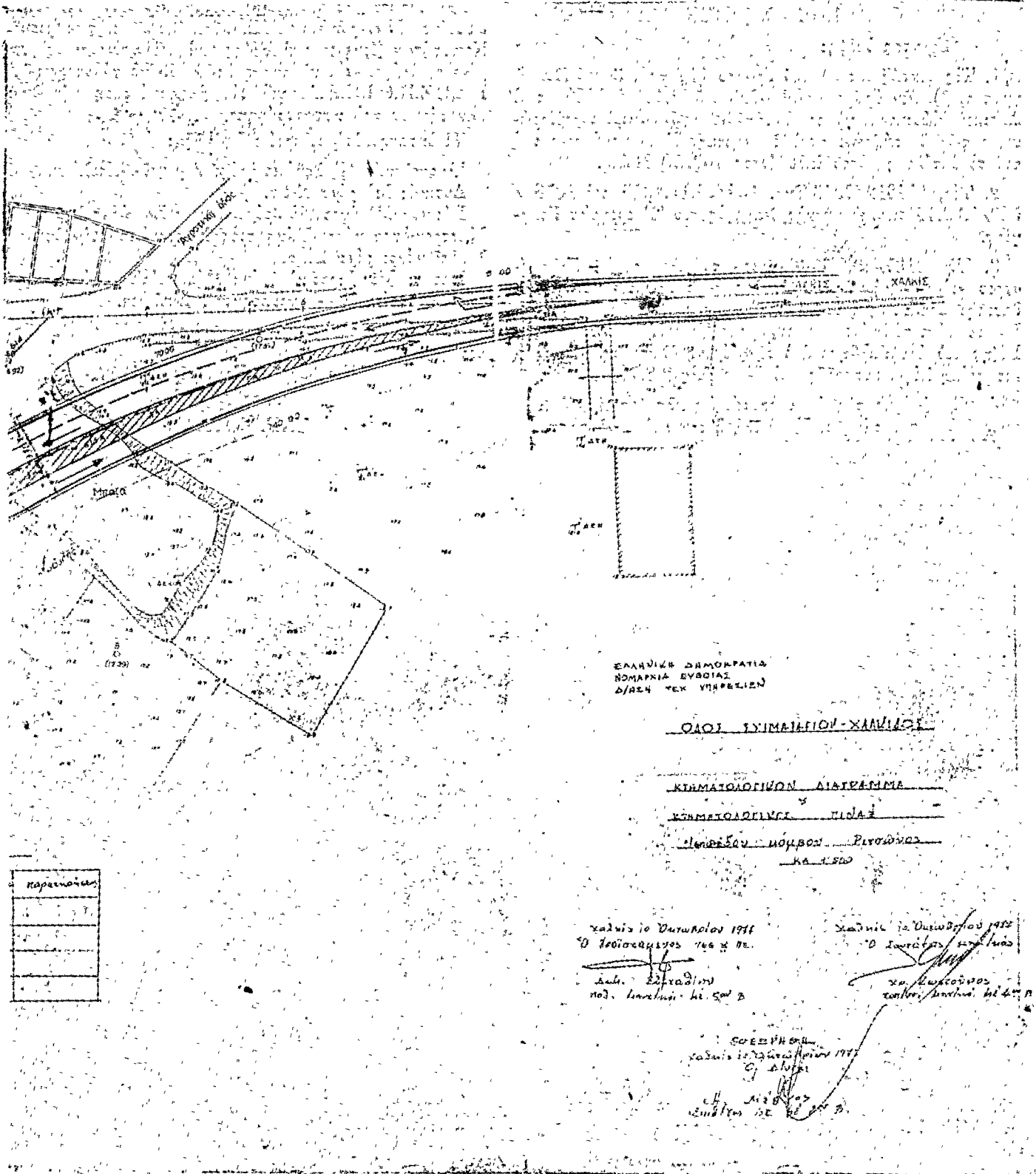
Ἡ απαλλοτριώσις κηρύσσεται ὑπὲρ τοῦ Δημοσίου θέλει δὲ ἀντιμετωπισθῆ ἢ σχετικὴ δαπάνη ὑπὸ των διατεθέντων διὰ τὸ ἔργον τῆς διαμορφώσεως πιστώσεων (Ἔργον ΔΕ 171.000) έν συνδυασμῶ προς τās διατάξεις του Ν. 653/77.

Ἡ παρούσα δημοσιευθῆτω διὰ τῆς Ἐφημερίδος τῆς Κυβερνήσεως.

Χαλκίς, 18 Ὀκτωβρίου 1977

Ὁ Νομάρχης
Θ. ΠΙΜΠΛΗΣ





καρτελάκι

ΧΑΛΚΙΣ 10 Οκτωβρίου 1911
 Ο Γεωγράφος 166 & 167
 Αυτ. Επιτάξις
 πρόδ. Ισχυρίας: 161,500 β

ΧΑΛΚΙΣ 10 Οκτωβρίου 1922
 Ο Γεωγράφος 166 & 167
 Αυτ. Επιτάξις
 πρόδ. Ισχυρίας: 161,500 β

ΣΟΦΕΡΗΘΗΝ
 ΧΑΛΚΙΣ 10 Οκτωβρίου 1911
 Ο Γεωγράφος 166 & 167
 Αυτ. Επιτάξις
 πρόδ. Ισχυρίας: 161,500 β

Αριθ. 1912

(1)

Περὶ κηρύξεως δασικῆς ἐκτάσεως ὡς ἀναδασωτέας
Ν. Κορινθίας.

Ο ΝΟΜΑΡΧΗΣ ΚΟΡΙΝΘΙΑΣ

Ἐχοντας ὑπόψη:

1. Τίς διατάξεις: α) τοῦ ἄρθρου 117 παρ. 3 τοῦ Συντάγματος, β) τῶν ἄρθρων 188—205 τοῦ Ν.Δ. 86/1969 «περὶ Δασικοῦ Κώδικος», γ) τοῦ Ν.Δ. 532/1970 «περὶ συμπληρώσεως τῶν διατάξεων, περὶ διοικητικῆς ἀποκεντρώσεως καὶ τοῦ σὲ ἐκτέλεση αὐτοῦ ἐκδοθέντος 709/70 Β.Δ.».

2. Τίς, 114812/2946/ἐγκ. 154/24.11.1975 καὶ 10582/539/13.2.76 διευκρινιστικῆς διαταγῆς τοῦ Ὑπουργείου Γεωργίας.

3. Τὴν 3137/29.8.77 ἀναφορὰ τοῦ Δασαρχείου Ξυλοκάστρου γιὰ τὴν κήρυξη ὡς ἀναδασωτέας Δημόσιας ἰδιωτικῆς δασικῆς ἐκτάσεως ἐμβαδοῦ 1.500 στρεμ. στὴ θέση «Τσοῦνα Μαστροκώστα Μπάρθα» περιφέρειας Κοινοτήτων Ζεμενοῦ καὶ Ρίζης ποὺ ἀποψιλώθηκε ἀπὸ τὴ φυόμενη ἐλάστῃ ἀπὸ χαλέπιο πύκνη λόγω πυρκαϊᾶς ποὺ ἐγινε στίς 2.8.77.

4. Τὴν ἀνάγκη τῆς ἀποκαταστάσεως τῆς δασικῆς ἐλαστῆσεως ποὺ καταστράφηκε, μὲ φυσικὴ ἢ τεχνητὴ ἀναδάσωση.

5. Τὸ γεγονός ὅτι δὲν ὑπάρχει στὸ Νομὸ μας Φιλοδασικὴ Ἐπιτροπὴ γιὰ νὰ γνωμοδοτήσῃ πάνω στὸ θέμα αὐτό, ἀποφασίζουμε:

Κηρύσσουμε ἀναδασωτέα τὴν ἀνωτέρω Δημόσια καὶ ἰδιωτικὴ δασικὴ ἐκταση ἐμβαδοῦ 1.500 στρεμ. ποὺ βρίσκεται στὴ θέση «Τσοῦνα Μαστροκώστα—Μπάρθα» διοικητικῆς περιφέρειας Κοινοτήτων Ζεμενοῦ καὶ Ρίζης καὶ ποὺ φαίνεται στὸ συνημμένο σχεδιάγραμμα, κλίμακος 1:50.000 μὲ τὰ στοιχεῖα Α,Β, Γ,Δ,Ε,Ζ,Η,Θ,Ι,Κ,Λ,Α, γιὰ τὴν ἀποκατάσταση τῆς δασικῆς ἐλαστῆσεως ποὺ καταστράφηκε.

Ἡ ἐκταση αὐτὴ συνορεύει ὡς ἑξῆς:

Ἀνατολικά: Μὲ δημόσιο δρόμο Ζεμενοῦ—Στυλίων.

Δυτικά: Μὲ ρέμα Σίδα.

Βόρεια: Μὲ ἀγροτικὸ δρόμο Ἀγίας Σωτήρας Ζεμενοῦ πρὸς Μαστροκώστα μέχρι Ράχη πρὸς Χαρτσιάνικα τὴν ὁποία ἀκολουθεῖ μέχρι ρέμα Σίδα.

Νότια: Μὲ ἀγροτικὸ δρόμο Ρήπα Γλίνη, ρέμα Πρωτοντώσα ἢ Βρέστεζα—Ἀγροκτῆματα Στυλίων.

Ἡ ἀπόφαση αὐτὴ νὰ δημοσιευθεῖ στὴν Ἐφημερίδα τῆς Κυβερνήσεως.

Κόρινθος, 10 Σεπτεμβρίου 1977

Ὁ Νομάρχης
ΧΡ. ΓΟΥΛΑΣ

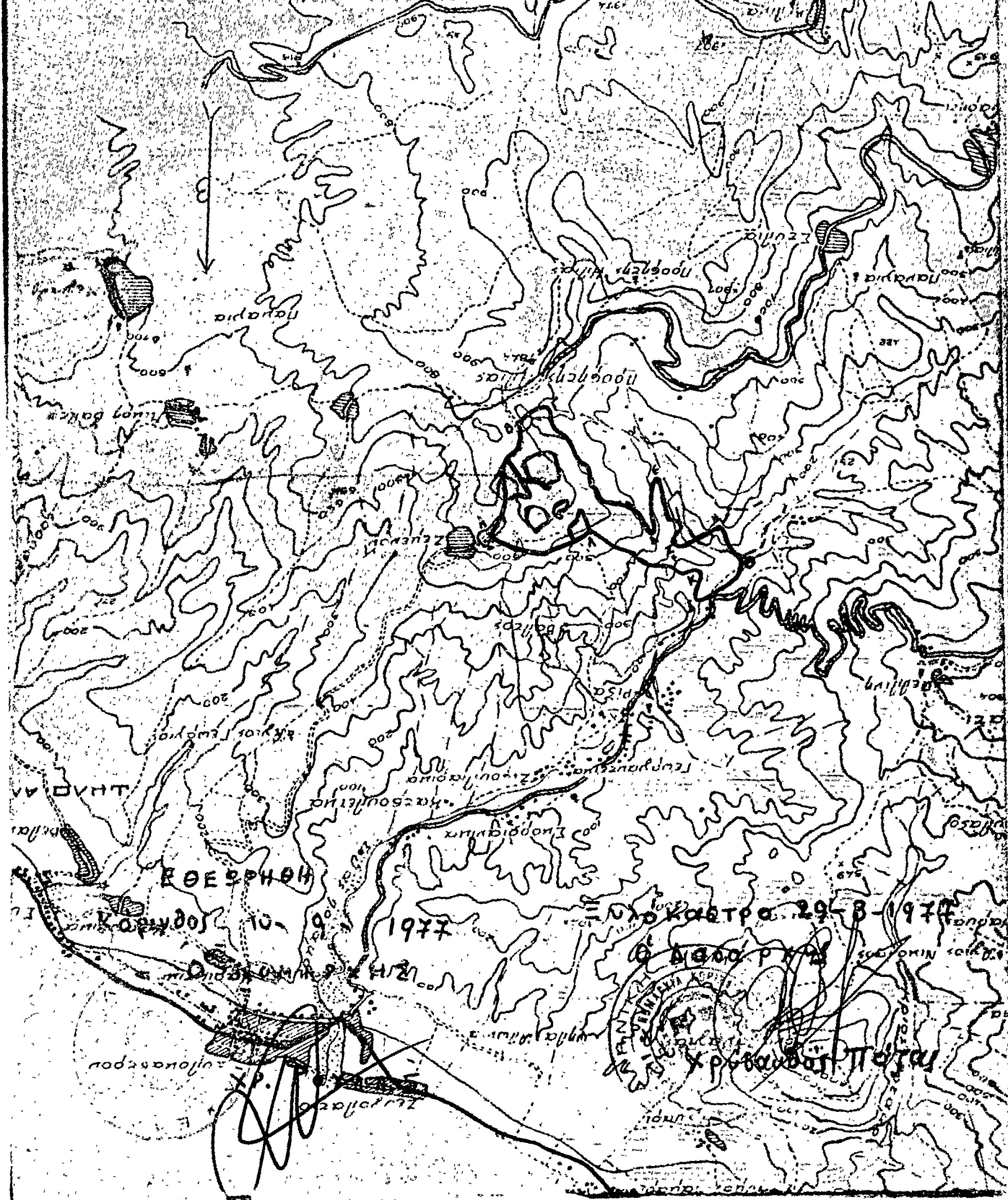
ΔΕΚΡΧΕΙΟΝ - ΥΛΟΚΑΣΤΡΟΥ

Σάρτης Πυρραϊός Αημοβίων και Ιδιωτικών Δασών

Περίφερ. Ζεμενού - Ρίτος τής 2-8-1977

Κλίμα: 1:50.000

— ΠΕΡΙΜΕΤΡΟΣ ΚΟΙΛΕΤΩΝ ΔΑΣΩΝ
— " " " " ΑΓΡΟΥΤΗΜΑΤΩΝ



Αθήνα, 29-8-1977
Δ/νση κ. Νοτίου Κεφαλονιάς

ΡΟΖΟΒΟΝΗ

Υλοκάστρα 29-8-1977

ΔΕΚΡΧΕΙΟΝ

ΥΠΟΥΡΓΕΙΟ ΓΕΩΡΓΙΑΣ ΚΑΙ ΚΑΤΑΣΤΑΣΕΩΣ ΚΑΙ ΠΡΟΤΕΚΤΟΝ

ΕΠΙΤΡΟΠΗ ΚΑΤΑΣΤΑΣΕΩΣ ΚΑΙ ΠΡΟΤΕΚΤΟΝ

Αριθ. 1947

(3)

Περί κηρύξεως δασικής εκτάσεως ως αναδασωτέας στο Ν. Κορινθίας.

Ο ΝΟΜΑΡΧΗΣ ΚΟΡΙΝΘΙΑΣ

Εχόντας υπόψη:

1. Τις διατάξεις: α) του άρθρου 117 παρ. 3 του Συντάγματος, β) των άρθρων 188—205 του Ν.Δ. 86/1969 «περί Δασικού Κώδικος», γ) του Ν.Δ. 532/1970 «περί συμπληρώσεως των διατάξεων περί διοικητικής αποκεντρώσεως» και του Β. Δ/τος 709/70, που εκδόθηκε σε εκτέλεση αυτού.

2. Τις, 114812/2946/έγκ. 154/24.12.1975 και 10582/539/13.2.76 διευκρινιστικές διαταγές του Υπουργείου Γεωργίας.

3. Την 3207/1.9.77 αναφορά του Δασαρχείου Ευλοκάστρου για την κήρυξη ως αναδασωτέας δημόσιας δασικής εκτάσεως έμβαδού 14.700 στρεμ. στη θέση «Σέσι» περιφέρειας Κοινότητας Γελληνιατικών, η οποία αποψιλώθηκε από πυρκαγιά που έγινε στις 19.8.77, από τη φυόμενη ελάττωση από άτομα χαλεπίου πεύκης.

4. Την ανάγκη της αποκαταστάσεως της δασικής βλαστήσεως που καταστράφηκε, με φυσική ή τεχνητή αναδάσωση.

5. Το γεγονός ότι δεν υπάρχει στο Νομό μας Φιλοδασική επιτροπή για γνωμοδότηση πάνω στο θέμα αυτό, αποφασίζουμε:

Κηρύσσουμε αναδασωτέα την άνωτέρω δημόσια δασική έκταση έμβαδού 14,700 στρεμ. που βρίσκεται στη θέση «Σέσι» διοικητικής περιφέρειας Κοινότητας Γελληνιατικών και φαίνεται στο συνημμένο σχεδιάγραμμα με κλίμακα 1 : 2000 με τὰ στοιχεία Α,Β,Γ,Δ,Ε,Ζ,Η,Θ,Ι,Κ,Α, για την αποκατάσταση της δασικής βλαστήσεως που καταστράφηκε.

Η έκταση αυτή συνορεύει ως εξής:

Ανατολικά: Με αγρό Αποστ. Πανεζή, άμπέλι Βλασ. Καμιλάρη και αγρό Νικ. Ανδρικοπούλου.

Δυτικά: Με άμπέλι Γωάν. Μουσαγούνη.

Βόρεια: Με έλαιοστάσια Δημ. Δουβή και κληρονόμων Φωτ. Κουνέλι.

Νότια: Με δάσος πεύκης, με έλαιοστάσιο Ανδρ. Γιαννοπούλου και αγρό Ανδρέα Ανδρικοπούλου.

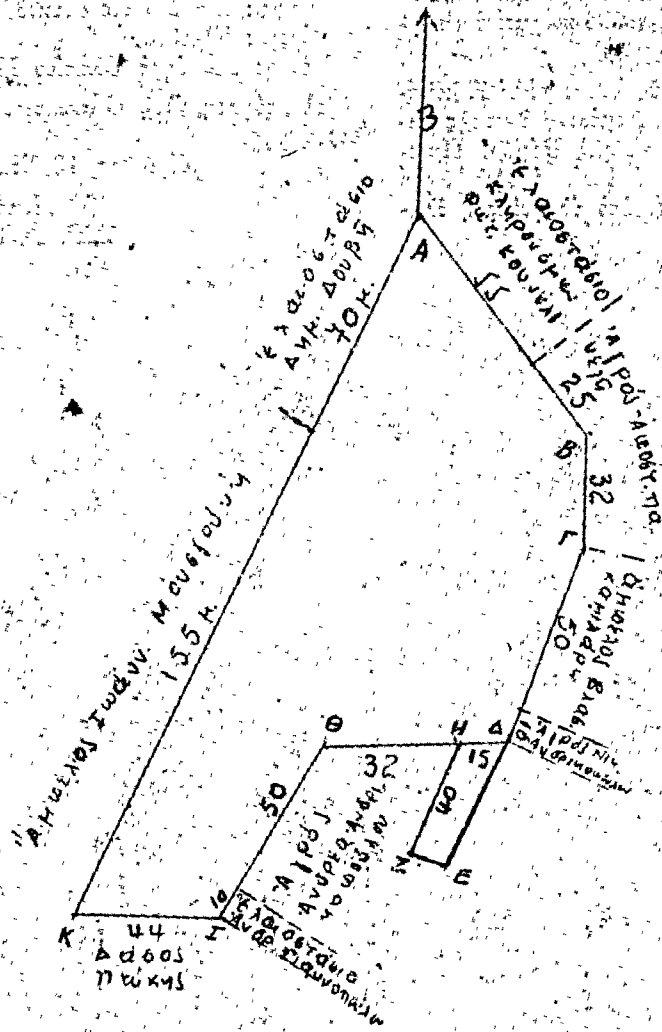
Η απόφαση αυτή να δημοσιευθεί στην Εφημερίδα της Κυβερνήσεως.

Κόρινθος, 10 Σεπτεμβρίου 1977

Ο Νομάρχης
ΧΡ. ΓΟΥΛΑΣ

Ανίκη στις 1947/10.9.77

ΤΟΠΟΓΡΑΦΙΚΟ ΔΙΑΓΡΑΜΜΑ Δωδ. Α. Μορφαρχ. Κορίνθου
Αναβαθμ. τεμαχίου Δυτικοί βόρειοι εκτάσεως 1070
ωριαίας 14,700 στρεμμ. 674 θεσμ. 32 Σέβ. 11 κοί-
νοτική ωριότητας Γεωμ. 1971 κω. Κορίνθου
ΚΑΙΜΗΣ 1:2.000




ΕΒΕΘΡΗΘΗ

Κορίνθου 10-9-1977



1-9-1977



Αριθ. 1948

(4)

Περὶ κηρύξεως δασικῆς ἐκτάσεως ὡς ἀναδασωτέας
Ν. Κορινθίας.

Ο ΝΟΜΑΡΧΗΣ ΚΟΡΙΝΘΙΑΣ

Ἐχοντας ὑπόψη:

1. Τις διατάξεις: α) Τοῦ ἄρθρου 117, παρ. 3 τοῦ Συντάγματος. β) Τῶν ἄρθρων 188—205 τοῦ Ν.Δ. 86/1969 «περὶ Δασικοῦ Κώδικος». γ) Τοῦ Ν.Δ. 532/1970 «περὶ συμπληρώσεως τῶν διατάξεων, περὶ διοικητικῆς ἀποκεντρώσεως καὶ τοῦ σὲ ἐκτέλεση αὐτοῦ ἐκδοθέντος 709/70 Β.Δ.».

2. Τις, 114812/2946/ἐγκ. 154/24.12.1975 καὶ 10582/539/13.2.76 διευκρινιστικὰς διαταγὰς τοῦ Ὑπουργείου Γεωργίας.

3. Τὴν 3208/2.9.77 ἀναφορὰ τοῦ Δασαρχείου Ἐυλοκάστρου, γιὰ τὴν κήρυξη ὡς ἀναδαστέας Δημόσιας δασικῆς ἐκτάσεως ἐμβαδοῦ 54 στρεμ. στὴ θέση «Ψηλὴ Ράχη», Περιφέρειας Κοινότητας Μ.Σ. Τρικάλων, ἡ ὁποία ἀποφιλώθηκε ἀπὸ πυρκαγιά, πὺ ἐγινε στίς 14.8.77, ἀπὸ τὴ φύουμένη βλάβη ἀπὸ ἄτομα μαύρης πεύκης.

4. Τὴν ἀνάγκη τῆς ἀποκαταστάσεως τῆς δασικῆς βλαστῆσεως πὺ καταστράφηκε, μὲ φυσικὴ ἢ τεχνητὴ ἀναδάσωση.

5. Τὸ γεγονός ὅτι δὲν ὑπάρχει στὸ Νομὸ μας φιλοδασικὴ ἐπιτροπή, γιὰ νὰ γνωμοδοτήσῃ πάνω στὸ θέμα αὐτό, ἀποφασίζουμε:

Κηρύσσουμε ἀναδασωτέα τὴν ἀνωτέρω δημόσια δασικὴ ἐκταση ἐμβαδοῦ 54 στρεμμ., πὺ βρίσκεται στὴ θέση «Ψηλὴ Ράχη», διοικητικῆς περιφέρειας Κοινότητας Μ.Σ. Τρικάλων καὶ πὺ φαίνεται στὸ συνημμένο σχεδιάγραμμα μὲ κλίμακα 1:2000 γιὰ τὴν ἀποκατάσταση τῆς δασικῆς βλαστῆσεως πὺ καταστράφηκε.

Ἡ ἐκταση αὐτὴ συνορεύει ὡς ἐξῆς:

Ἀνατολικά: Μὲ δημόσια δασικὴ ἐκταση.

Δυτικά: Μὲ δημόσιο πευκοδάσος.

Βόρεια: Ὁμοίως.

Νότια: Μὲ ἀγρὸ Βλασίου Μαλαγάτη.

Ἡ ἀπόφαση αὐτὴ νὰ δημοσιευθεῖ στὴν Ἐφημερίδα τῆς Κυβερνήσεως.

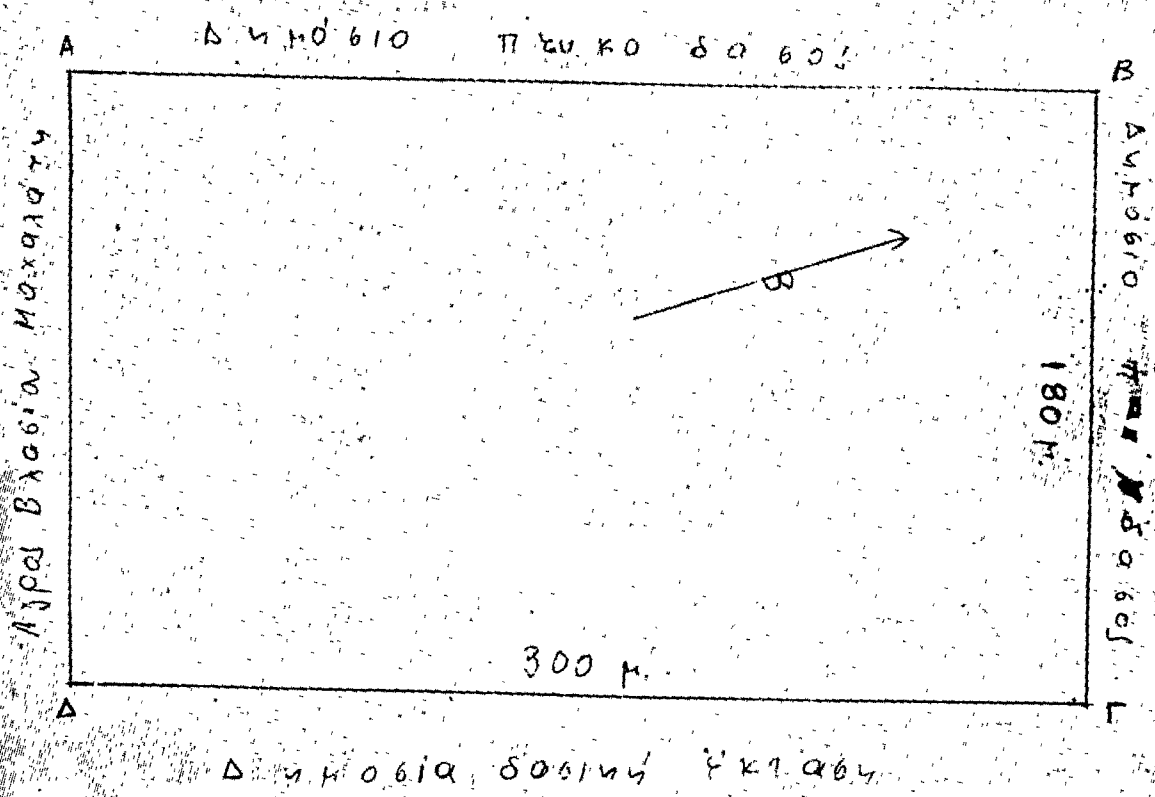
Κόρινθος, 10 Σεπτεμβρίου 1977

Ὁ Νομάρχης
ΧΡ. ΓΟΥΛΑΣ

Αθήνα 1948/10.9.77
Συλλ. Νομόρχου Κορινθίας

ΤΟΠΟΓΡΑΦΙΚΟ ΔΙΑΓΡΑΜΜΑ

Μυρσάβωτα, Δυμόβια, Δοβινιά, Έκταβω, Λογ-
ωνριάς 54, 6 Τρεμ. 67, Θέρμ. Ψηλ. 11-12 Κ.
Κοινοτική Περιφέρεια Μ. Σ. Τρικάλων - Κορινθίας.
Κλίμας 1:2.000



ΕΦΕΡΗΘΗ
 Κορινθίας 10 9 1977
 Ο ΝΟΜΑΡΧΗΣ
 ΧΡ. ΤΟΥΛΑΣ

ΞΥΛΟΚΟΠΤΡΟ 1-9-1977
 Ο Δ. Δ. Β. Α. Β. Κ. Π.
 Χρυσόπουλος Παύλος

Αριθ. 6859

(5)

Περί κηρύξεως ως αναδασωτέας τής θέσεως Νεγκρέμι περιφέρειας Κοιν. Βαρβίτσας Έπαρχίας Λακεδαιμόνος Νομού Λακωνίας.

Ο ΝΟΜΑΡΧΗΣ ΛΑΚΩΝΙΑΣ

Έχοντας υπόψη :

1. Τις 88854/7483/Ε.104/1.10.75, 114812/2946/Ε.154/24.12.75, 10582/539/13.2.76, 215696/1451/9.5.77, 217606/1610/13.6.77 και 221479/2202/4.7.77 διαταγές του Υπουργείου Γεωργίας «περί κηρύξεως αναδασωτέων κιομένων εκτάσεων».

2. Τις διατάξεις των άρθρων 24 και 117 του Συντάγματος που ισχύει.

3. Τη 2/29.7.1977 γνωμοδότηση του γνωμοδοτικού Συμβουλίου Δασών τής Ν. Λακωνίας.

4. Τη 6/28.7.77 γνωμοδότηση τής Φιλοδασικής Έπιτροπής Μολάων.

5. Τις διατάξεις των άρθρων 188-191 του Ν.Δ. 86/1969 «περί δασικού Κώδικος», αποφασίζουμε :

Κηρύσσουμε ως αναδασωτέα τή δασική έκταση, που βρίσκεται στή θέση Νεγκρέμι περιφέρειας Κοιν/τας Βαρβίτσας Έπαρχίας Λακεδαιμόνος Νομού Λακωνίας, έχει έκταση πέντε (5) στρεμμάτων και καταστράφηκε ολοσχερώς από τήν πυρκαϊά που έγινε στις 22 Φεβρουαρίου 1977.

Η έκταση φαίνεται στο συνημμένο τοπογραφικό διάγραμμα με κλίμακα 1 : 1000 το οποίο αποτελεί, αναπόσπαστο τμήμα τής απόφασεως αυτής και όρίζεται :

Άνατολικώς : Με δημόσια δασική έκταση.

Δυτικώς : Με παλαιούς αγρούς και Δημόσια δασική έκταση

Νοτίως : Με δημόσια δασική έκταση.

Βορείως : Με δημόσια δασική έκταση.

Η απόφαση αυτή μαζί με το τοπογραφικό διάγραμμα να δημοσιευθεί στήν Έφημερίδα τής Κυβερνήσεως.

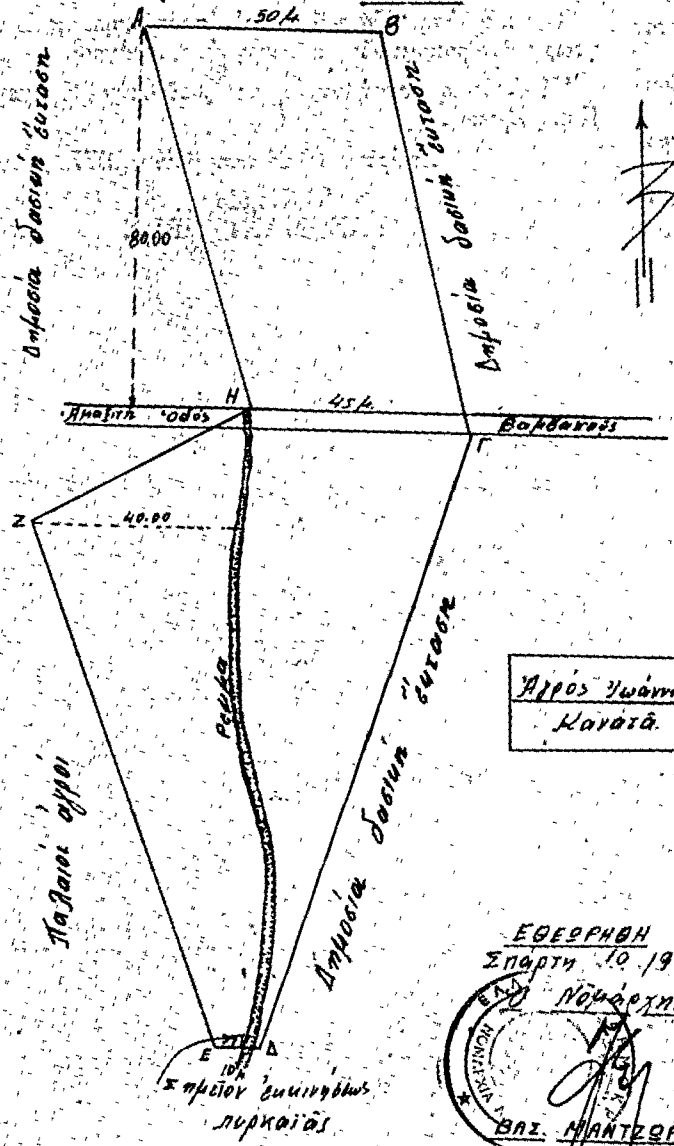
Σπάρτη, 10 Σεπτεμβρίου 1977

Ο Νομάρχης
ΒΑΣ. ΜΑΝΤΖΩΡΗΣ

ΤΟΠΟΓΡΑΦΙΚΟ ΔΙΑΓΡΑΜΜΑ

**Καταστροφείσης με πυρκαϊά δημοσίας Δασικής έκτασεως
στη θέση Νευκρεμι περιοχή Βαρβίτης**

Κλίμαξ 1:1000 Ε (ΑΒΓΔΕΖΗ) = 5 ΞΕΡΗ
Αγρ. Μη. 612 / 6859 / 10.9.77 άποφαση κ. Περιάρχου Παύλου



ΕΓΧΕΙΡΗΘΗ
ΣΠΑΡΤΗ 10.19.77
Παύλου
ΒΑΣ. ΜΑΝΤΖΩΡΗΣ

ΣΠΑΡΤΗ 23.3.77
ΤΡΕ. ΣΠΩΡΙΓΚΗΣ

Βαμβανού 24.2.77
ΑΘ. ΚΕΡΧΟΥΔΑΣ

Αριθ. 6866

(6)

Περὶ κήρυξης ὡς ἀναδασωτέας τῆς θέσεως «Πασσαβᾶ» περιφερείας Χωσιαρίου Ἐπαρχίας Γυθείου, Νομοῦ Λακωνίας.

Ο ΝΟΜΑΡΧΗΣ ΛΑΚΩΝΙΑΣ

Ἐχοντας ὑπόψη :

1. Τίς 88854/7483/Ε.104/1.10.75, 114812/2946/Ε.154/24.12.75, 10582/539/13.2.76, 215696/1451/9.5.77, 217606/1610/13.6.77 καὶ 221479/2202/4.7.77 διαταγῆς τοῦ Ὑπουργείου Γεωργίας «Κήρυξη ἀναδασωτέων καιομένων ἐκτάσεων».

2. Τίς διατάξεις τῶν ἀρθρῶν 24 καὶ 117 τοῦ Συντάγματος πὸ ἰσχύει.

3. Τὴν 3/1977 γνωμοδότηση τοῦ γνωμοδοτικοῦ Συμβουλίου Δασῶν τῆς Ν. Λακωνίας.

4. Τὴν 8/1977 γνωμοδότηση τῆς Φιλοδασικῆς Ἐπιτροπῆς Μολάων.

5. Τίς διατάξεις τῶν ἀρθρῶν 188-191 τοῦ Ν.Δ. 86/1969 «περὶ δασικοῦ Κώδικος», ἀποφασίζουμε :

Κηρύσσουμε ὡς ἀναδασωτέα τὴ δασικὴ ἔκταση πὸ βρίσκεται στὴ θέση Πασσαβᾶς περιφέρειας Κοιν/τας Χωσιαρίου, Ἐπαρχίας Γυθείου, Νομοῦ Λακωνίας ἡ ὁποία ἔχει ἔκταση 150 στρεμμάτων καὶ καταστράφηκε ὀλοσχερῶς ἀπὸ τὴν πυρκαγιὰ πὸ ἔγινε στὶς 1 Αὐγούστου 1977.

Ἡ ἔκταση φαίνεται στὸ συνημμένο τοπογραφικὸ διάγραμμα μὲ κλίμακα 1 : 2000 τὸ ὁποῖο ἀποτελεῖ ἀναπόσπαστο τμῆμα τῆς ἀποφάσεως αὐτῆς καὶ ὀρίζεται :

Ἀνατολικῶς : Μὲ Δημόσια δασικὴ ἔκταση.

Δυτικῶς : Μὲ Δημόσια ὁδὸ Γυθείου-Ἀρεοπόλεως.

Βορείως : Μὲ Δημόσια δασικὴ ἔκταση.

Νοτίως : Μὲ ἐλαιοκτῆματα κατοίκων Χωσιαρίου.

Τῆς παρούσης ἐξαιροῦνται οἱ ἀποδεδειγμένης ἰδιοκτησίας γεωργοδενδροκομικῶς καλλιεργούμενοι ἀγροί.

Ἡ ἀπόφαση αὐτὴ νὰ δημοσιευθεῖ στὴν Ἐφημερίδα τῆς Κυβερνήσεως.

Σπάρτη, 10 Σεπτεμβρίου 1977


Ὁ Νομάρχης
ΒΑΣ. ΜΑΝΤΖΩΡΗΣ

ΤΟΠΟΓΡΑΦΙΚΟ ΔΙΑΓΡΑΜΜΑ

Καταστροφείσης με πυρκαϊά Δασικής έκτασης
στη θέση Πασσαβάς περιφέρειας κοινότητας Χωσιαρίου

Κλίμαξ 1:2000 Ε. (ΑΒΓΔΕΛ) = 150 στρμ.

Ανήκει στην...../6866/19-9-77 απόφαση
κ. Νομαρχού Λακωνίας



ΕΘΕΩΡΗΘΗ

Σταθ. 14.8-1977

Ος Νομαρχίας



ΒΑΣ. ΠΑΝΙΣΤΟΡΗΣ

Σταθ. 14.8-1977



ΤΑΞ. ΠΙΣΤΟΠΟΙΗΤΗΣ

Αριθ. 6860

(7)

Περί κηρύξεως ως αναδασωτέας τῆς θέσεως Ψηλή Ράχη περιφέρειας Κοιν/τας Βαμβακοῦς Ἐπαρχίας Λακεδαιμό-
νος Νομοῦ Λακωνίας.

Ο ΝΟΜΑΡΧΗΣ ΛΑΚΩΝΙΑΣ

Ἐχοντας ὑπόψη :

1. Τις 88854/7483/Ε.104/1.10.75, 114812/2946/Ε.154/24.12.75, 10582/539/13.2.76, 215696/1451/9.5.77, 217606/1610/13.6.77 καὶ 221479/2202/4.7.77 διαταγές τοῦ Ἰ-
πουργείου Γεωργίας «Κήρυξη αναδασωτέων καιομένων ἐκτάσεων».

2. Τις διατάξεις τῶν ἀρθρῶν 24 καὶ 117 τοῦ Συντάγμα-
τος πού ἰσχύει.

3. Τὴν 2/29.7.77 γνωμοδότηση τοῦ γνωμοδοτικοῦ Συμ-
βουλίου Δάσῶν τῆς Ν. Λακωνίας.

4. Τὴν 6/28.7.77 γνωμοδότηση τῆς Φιλοδασικῆς Ἐπι-
τροπῆς Μολάων.

5. Τις διατάξεις τῶν ἀρθρῶν 188-191 τοῦ Ν.Δ. 86/1969
«περὶ δασικοῦ Κώδικος», ἀποφασίζουμε :

Κηρύσσουμε ὡς αναδασωτέα τὴ δασικὴ ἔκταση πού βρί-
σκεται στὴ θέση Ψηλή Ράχη περιφέρειας Κοινότητας
Βαμβακοῦς, Ἐπαρχίας Λακεδαιμόνος, Νομοῦ Λακωνίας,
ἣ ὁποία ἔχει ἔκταση δέκα (10) στρεμμάτων καὶ ἣ ὁποία
καταστράφηκε ὀλοσχερῶς ἀπὸ τὴν πυρκαγιὰ πού ἔγινε
στὶς 5 Μαρτίου 1977.

Ἡ ἔκταση φαίνεται στὸ συνημμένο τοπογραφικὸ διά-
γραμμα μὲ κλίμακα 1 : 1000 τὸ ὁποῖο ἀποτελεῖ, ἀναπό-
σπαστο τμῆμα τῆς ἀποφάσεως αὐτῆς καὶ ὀρίζεται :

Ἀνατολικῶς : Μὲ Δημόσιον δάσος Πεύκης καὶ ἀειφύλλων
Πλατυφύλλων.

Δυτικῶς : Μὲ Δημόσιους δασικούς βοσκότοπους καὶ
ἀγρούς.

Βορείως : Μὲ Δημόσιο δασικὸ βοσκότοπο.

Νοτίως : Μὲ Δημόσιο δάσος ἀειφύλλων-Πλατυφύλλων.

Ἡ ἀπόφαση αὐτὴ νὰ δημοσιευθεῖ στὴν Ἐφημερίδα τῆς
Κυβερνήσεως.

Σπάρτη, 10 Σεπτεμβρίου 1977

Ὁ Νομάρχης
ΒΑΣ. ΜΑΝΤΖΩΡΗΣ

ΤΟΠΟΓΡΑΦΙΚΟ ΔΙΑΓΡΑΜΜΑ

Κατασταθείσης με τηρκαία Δημοσίας


δαμίας εμπίκθεως στη θέση "ψηλή Ράχη"

Περιοχής Βαμβακούς.

Κλίμαξ 1:1.000 Ε(ΠΒΓΔΑ) = 10 Στρέμματα

Αντικειμένη / 6860 / 10.977 απόφαση η Νομάρχου

Δημόσιος - Δαμίας Βαμβάκου



Δημόσιο δασμά βασύστατα 4 Αρ. 1

Δημόσιο δασμά πύργου η
αίγυθίων η πλατύφυλλων

Δημόσιο δασμά αίγυθίων - πλατύφυλλων

ΕΘΕΩΡΗΘΗ

ΣΤΑΘΜΟΣ Δ. Δ. Α. Α. 10/9/77

ΜΑΝΤΖΟΡΗΣ

ΣΤΑΘΜΟΣ Δ. Δ. Α. Α. 13/77

ΒΕΡΙΓΚΑΣ

Βαμβακού 11/3/77

Ο Δασάρχης

ΑΘΑΝ. ΚΕΡΧΟΥΠΑΣ

ΑΝΑΚΟΙΝΩΣΕΙΣ

'Αριθ. ΔΔ/Φ—218.84

(8)

Περὶ καταθέσεως ὑπὸ τῆς ΔΕΗ συμπληρωματικῆς ἀποζημιώσεως δι' ἀναγκαστικὴν ἀπαλλοτριώσιν χώρου οἰκοδομῆς εἰς τὸν Νομὸν Ἑβρου.

ΔΗΜΟΣΙΑ ΕΠΙΧΕΙΡΗΣΙΣ ΗΛΕΚΤΡΙΣΜΟΥ

Ἡ Δημοσία Ἐπιχειρήσις Ἡλεκτρισμοῦ (ΔΕΗ) ἐδρεύουσα ἐν Ἀθήναις (ὁδὸς Χαλκοκονδύλη 30) γνωστοποιεῖ πρὸς ἅπαντας τοὺς ἐνδιαφερομένους καὶ δὴ τοὺς κειτημένους ἢ ἀξιούνας δικαιώματα κυριότητος ἢ ἄλλα ἐμπράγματα τοιαῦτα ἐπὶ τοῦ κατωτέρω ἀναφερομένου χώρου, ὅτι πρὸς συντέλειαν τῆς δυνάμει τῆς ὑπ' ἀριθ. 2046/4888/75 (ΦΕΚ Δ' 238/75) κοινῆς ὑπουργικῆς ἀποφάσεως, κηρυχθείσης ἀναγκαστικῆς ἀπαλλοτριώσεως ἐπὶ χώρου οἰκοδομῆς κειμένης ἐντὸς τῆς περιοχῆς τοῦ Νομοῦ Ἑβρου, κατέθεσεν αὕτη εἰς τὸ Ταμεῖον Παρακαταθηκῶν καὶ Δανείων συμπληρωματικὴν ἀποζημίωσιν, ὡς αὕτη καθωρίσθη διὰ τῆς ὑπ' ἀριθ. 60/1977 ἀποφάσεως τοῦ Ἐφετερίου Θράκης, ἐκδοθέντος τοῦ ὑπ' ἀριθ. Β 474241/12.11.77. γραμματίου συστάσεως παρακαταθήκης, ἔχοντος ἐπὶ λέξει οὕτω:

ΤΑΜΕΙΟΝ ΠΑΡΑΚΑΤΑΘΗΚΩΝ ΚΑΙ ΔΑΝΕΙΩΝ

ΚΕΝΤΡΙΚΗ ΥΠΗΡΕΣΙΑ ΕΝ ΑΘΗΝΑΙΣ

ΓΡΑΜΜΑΤΙΟΝ ΣΥΣΤΑΣΕΩΣ ΠΑΡΑΚΑΤΑΘΗΚΗΣ

Ποσὸν δραχμῶν 280.500.

B No 474241

Ἡ Δημοσία Ἐπιχειρήσις Ἡλεκτρισμοῦ (ΔΕΗ) κατέθεσεν εἰς τὸ Ταμεῖον Παρακαταθηκῶν καὶ Δανείων δραχμὰς διακοσίας ὀγδοήκοντα χιλιάδας πεντακοσίας διὰ τὴν κατωτέρω αἰτίαν:

Διὰ συμπληρωματικὴν ἀποζημίωσιν ἀπαλλοτριωθέντος ἰσχυροῦ χώρου οἰκοδομῆς κειμένης ἐπὶ τῶν ὁδῶν Μηδείας καὶ Βασιλέως Κωνσταντίνου τῆς πόλεως Ἀλεξανδρουπόλεως τοῦ Νομοῦ Ἑβρου διὰ τὴν ἐγκατάστασιν Υ/Σ διανομῆς, δυνάμει τῆς ὑπ' ἀριθ. 2046/4888/75 (ΦΕΚ Δ' 238/75) κοινῆς ὑπουργικῆς ἀποφάσεως, πρὸς κάλυψιν τῆς διαφορᾶς μεταξὺ τῆς προσωρινῆς τιμῆς μονάδος, καθορισθείσης διὰ τῆς ὑπ' ἀριθ. 75/76 ἀποφάσεως τοῦ Μονομελοῦς Πρωτοδικείου Ἑβρου καὶ τῆς ὀριστικῆς καθορισθείσης τοιαύτης διὰ τῆς ὑπ' ἀριθ. 60/77 ἀποφάσεως Ἐφετερίου Θράκης, καὶ ἀποδοτέαν εἰς τοὺς ἀναγνωρισθέντους δικαιούχους.

Σχετικὸν κτηματολογικὸν διάγραμμα: 40369/22.10.77.

Σχετικὸν γραμμάτιον: 56406/20.9.77.

Ἐν Ἀθήναις τῆ 12 Νοεμβρίου 1977

Ἡ Προϊστάμενος τοῦ Τμήματος

Δ. ΒΑΣΙΛΟΠΟΥΛΟΥ

Ἄ. Ταμίας
Γ. ΑΛΑΜΑΝΟΣἌ. Διευθυντής
Χ. ΜΑΣΤΕΛΛΟΣ

ΠΟΛΕΟΔΟΜΙΑ

ΑΠΟΦΑΣΕΙΣ

'Αριθ. 585266/2285/77

(9)

Περὶ χαρακτηρισμοῦ ἰδιωτικῆς παρόδου ὡς νομίμως ὑφισταμένης, πρὸ τοῦ ἔτους 1923 ἄνευ μεταβολῆς τῶν διαστάσεων αὐτῆς.

Ο ΝΟΜΑΡΧΗΣ ΑΤΤΙΚΗΣ

ΔΙΑΜΕΡΙΣΜΑ ΑΘΗΝΩΝ

'Εχοντες ὑπ' ὄψει:

1. Τὰς διατάξεις τῆς παρ. 4 τοῦ ἄρθρου 20 τοῦ ἀπὸ 17.7.23 Ν.Δ. «περὶ σχεδίων πόλεων κλπ.».
2. Τὰς διατάξεις τοῦ Ν. 3200 «περὶ διοικητικῆς ἀποκεντρώσεως» ὡς οὗτος συνεπληρώθη καὶ ἐτροποποιήθη μεταγενεστέρως.
3. Τὰς διατάξεις τῆς παρ. 1 τοῦ ἄρθρου 5 τοῦ Ν.Δ. 1147/72 «περὶ διοικήσεως τῆς μεζονος Πρωτευούσης».
4. Τὰς διατάξεις τοῦ ἄρθρου 3 τοῦ ὑπ' ἀριθ. 805/1972 Β.Δ. «περὶ καθορισμοῦ διατηρουμένων ὑπὲρ τοῦ Νομάρχου Ἀττικῆς ἀρμοδιοτήτων κλπ.».
5. Τὴν ὑπ' ἀριθ. 178 Συνεδρία 39η Πράξις 30 γνωμοδότησιν τοῦ παρ' ἡμῶν Συμβουλίου Δημοσίων ἔργων.
6. Τὴν πὸ 17.8.77 αἴτησιν τοῦ αἰτούντος τὸν χαρακτηρισμὸν τῆς ὁδοῦ «Θερρικλειδῶν» κειμένης ἐντὸς τοῦ Ο.Τ. τοῦ περικλειομένου ὑπὸ τῶν ὁδῶν Αἰολέων, Θεσσαλονίκης, Ἰώνων καὶ Τριῶν Ἱεραρχῶν ὡς νομίμως ὑφισταμένης ἀπὸ τοῦ ἔτους 1923 ἄνευ μεταβολῆς τῶν διαστάσεων αὐτῆς.
7. Τὰ ὑπ' ἀριθ. Συμβόλαια:
 - α) 20086/22.7.1919 Συμβολαιογράφου Ἀθηνῶν Ἰωάννου Κων/νου.
 - β) 38684/12.1.1921 Συμβολαιογράφου Ἀθηνῶν Βασ. Μπότσα.
 - γ) 48288/19.9.1923 Συμβολαιογράφου Ἀθηνῶν Βασ. Μπότσα.
 - δ) 6179/28.4.1928 Συμβολαιογράφου Ἀθηνῶν Ἀντων. Ἀναγνωστοπούλου.
 - ε) 847/20.1.1975 Συμβολαιογράφου Ἀθηνῶν Ἀν. Βαλλῆ, ἐξ ὧν προκύπτει ὅτι ἡ ὁδὸς Θερρικλειδῶν ἐντὸς τοῦ Ο.Τ. τοῦ περικλειομένου ὑπὸ τῶν ὁδῶν Αἰολέων, Θεσσαλονίκης, Ἰώνων καὶ Τριῶν Ἱεραρχῶν ἐσχηματίσθη πρὸ τῆς ἰσχύος τοῦ ἡγουμένου διατάγματος καὶ ἄνευ μεταβολῆς τῶν διαστάσεων αὐτῆς, ἀποφασίζομεν:

Χαρακτηρίζομεν τὴν ἰδιωτικὴν πάροδον ὑπὸ τὴν ἐπωνυμίαν Θερρικλειδῶν εἰς Ἀθήνας ἐντὸς τοῦ Ο.Τ. τοῦ περικλειομένου ὑπὸ τῶν ὁδῶν Αἰολέων, Θεσσαλονίκης, Ἰώνων καὶ Τριῶν Ἱεραρχῶν ὡς νομίμως ὑφισταμένην.

Ἐν Ἀθήναις τῆ 16 Νοεμβρίου 1977

Ἄ. Ἀναπληρωτῆς Νομάρχης καὶ ἄ.α.
Κ. ΜΠΕΛΕΛΟΥΚΙΑΣ