



ΕΦΗΜΕΡΙΣ ΤΗΣ ΚΥΒΕΡΝΗΣΕΩΣ

ΤΗΣ ΕΛΛΗΝΙΚΗΣ ΔΗΜΟΚΡΑΤΙΑΣ

ΤΕΥΧΟΣ ΤΕΤΑΡΤΟ

Αρ. Φύλλου 511

30 Σεπτεμβρίου 2013

ΠΕΡΙΕΧΟΜΕΝΑ

ΑΠΟΦΑΣΕΙΣ

- Κήρυξη ως αναδασωτέας έκτασης δύο τμημάτων Ε2 και Ε3 εμβαδού 2.110,80 τ.μ. και 2.801,38 τ.μ. αντίστοιχα στη θέση "Κάστρο" περιοχής Δαύλειας Δήμου Λιβαδειάς Π.Ε. Βοιωτίας..... 1
- Καθορισμός ορίων Αιγιαλού -Παραλίας και παλαιού αιγιαλού στη Τοπική Κοινότητα Κάτω Άσσου, Δ.Ε. Άσσου-Λέχαιου, Δήμου Κορινθίων, Ν. Κορινθίας... 2

ΑΠΟΦΑΣΕΙΣ

- Αριθμ. 1974/177171 (1)
Κήρυξη ως αναδασωτέας έκτασης δύο τμημάτων Ε2 και Ε3 εμβαδού 2.110,80 τ.μ. και 2.801,38 τ.μ. αντίστοιχα στη θέση "Κάστρο" περιοχής Δαύλειας Δήμου Λιβαδειάς Π.Ε. Βοιωτίας.

Η ΓΕΝΙΚΗ ΓΡΑΜΜΑΤΕΑΣ ΑΠΟΚΕΝΤΡΩΜΕΝΗΣ ΔΙΟΙΚΗΣΗΣ ΘΕΣΣΑΛΙΑΣ ΚΑΙ ΣΤΕΡΕΑΣ ΕΛΛΑΔΑΣ

Έχοντας υπόψη:

1. Τις διατάξεις των άρθρων 24 παρ. 1 και 117 παρ. 3 του Συντάγματος.
2. Τις διατάξεις του Π.Δ. 138/2010 «Οργανισμός Αποκεντρωμένης Διοίκησης Θεσσαλίας -Στερεάς Ελλάδας» (ΦΕΚτ. Α΄ 231/10).
3. Τις διατάξεις του Ν. 998/79 «Περί προστασίας των δασών και των δασικών εν γένει εκτάσεων της χώρας» (ΦΕΚ 289 Α΄) και συγκεκριμένα: α) του άρθρου 41 παρ. 1 και 3 όπως ισχύει σήμερα και β) του άρθρου 38 παρ. 1 όπως ισχύει σήμερα, άρθρο 36 Ν. 3698/2008 (ΦΕΚ 189 Α΄) και το άρθρο 9 Ν. 3818/10 (ΦΕΚ 17 Α΄).
4. Τις διαταγές του Υπουργείου Αγροτικής Ανάπτυξης και Τροφίμων: α) 160417/1180/8-7-80, β) 182447/3049/24-9-80 και γ) 204262/4545/23-11-10 Υ.Π.Ε.Κ.Α.
5. Την υπ΄ αρ. 1669/33104/31-3-11 (ΦΕΚ τ.Β΄ 648/11) απόφαση Γ.Γ.Α.Δ.Θ.Σ.Τ.Ε. «Περί μεταβίβασης δικαιώματος υπογραφής».
6. Το υπ΄ Αρ. 221525/4195/21-9-11 εγκύκλιος διαταγή ΥΠΕΚΑ.
7. Την υπ΄ αρ. 3956/173445/12-9-2013 πρόταση του Δασαρχείου Λιβαδειάς, από την οποία προκύπτει ότι η έκταση των δύο τμημάτων που αναφέρεται στο θέμα καταστράφηκε από πυρκαγιά ενώ πριν την καταστροφή της καλύπτονταν από δασική βλάστηση από διάσπαρτα πεύκα (Ε2) και αειφύλλα πλατύφυλλα (Ε2 και Ε3) σε ποσοστό 90% (Ε2) και

80% (Ε3), υπαγόμενη στο άρθρο 3 παρ. 1 του Ν. 998/79 όπως ισχύει σήμερα και ως εκ τούτου επιβάλλεται η κήρυξη της ως αναδασωτέας, αποφασίζουμε:

Κηρύσσουμε ως αναδασωτέα την δημόσια δασικού χαρακτήρα έκταση δύο τμημάτων Ε2 και Ε3 εμβαδού 2.110,80 τ.μ. και 2.801,38 τ.μ. αντίστοιχα στη θέση "Κάστρο" περιοχής Δαύλειας Δήμου Λιβαδειάς Π.Ε. Βοιωτίας, με σκοπό αφ' ενός μεν τη διατήρηση του δασικού χαρακτήρα, ώστε να αποκλεισθεί η διάθεσή της για άλλο προορισμό, αφ' ετέρου δε την επαναδημιουργία της δασικής βλάστησης με φυσική ή τεχνητή αναδάσωση.

Τα τμήματα απεικονίζονται με στοιχεία περιμέτρου τμήμα Ε2 (13-14-15-16-13) και τμήμα Ε3 (1-2-3-4-24-23-1) αντίστοιχα, όπως φαίνονται στο συνημμένο τοπογραφικό διάγραμμα και προσδιορίζονται επακριβώς στον πίνακα συντεταγμένων, το οποίο αποτελεί αναπόσπαστο μέρος της αποφάσεως αυτής και έχουν όρια:

ΤΜΗΜΑ Ε2

Ανατολικά: Με δημόσια έκταση δασικού χαρακτήρα που έχει κηρυχθεί αναδασωτέα (συνέπεια πυρκαγιάς) με την υπ΄ αρ. 4219/27-9-2006 απόφαση.

Δυτικά: Με δημόσια έκταση δασικού χαρακτήρα.

Βόρεια: Με δημόσια έκταση δασικού χαρακτήρα.

Νότια: Με δημόσια έκταση δασικού χαρακτήρα.

ΤΜΗΜΑ Ε3

Ανατολικά: Με δρόμο και πέραν αυτού δενδροκομικές καλλιέργειες Ελαιώνες

Δυτικά: Με δημόσια έκταση δασικού χαρακτήρα που έχει κηρυχθεί αναδασωτέα (συνέπεια πυρκαγιάς) με την υπ΄ αρ. 4219/27-9-2006 απόφαση.

Βόρεια: Με δημόσια έκταση δασικού χαρακτήρα που έχει κηρυχθεί αναδασωτέα (συνέπεια πυρκαγιάς) με την υπ΄ αρ. 4219/27-9-2006 απόφαση.

Νότια: Με δημόσια έκταση δασικού χαρακτήρα

Επιτρέπεται υποβολή κατ' αυτής αίτησης ακύρωσης στο Τριμελές Διοικητικό Εφετείο Πειραιά εντός προθεσμίας εξήντα (60) ημερών, που αρχίζει από την επομένη της δημοσίευσής της (άρθρα 46, Π.Δ. 18/89).

Από τις διατάξεις της απόφασης αυτής δεν προκαλείται δαπάνη σε βάρος του Κρατικού Προϋπολογισμού.

Η απόφαση αυτή να δημοσιευθεί στην Εφημερίδα της Κυβερνήσεως.

Λιβαδειά, 23 Σεπτεμβρίου 2013

Με εντολή Γενικής Γραμματέως

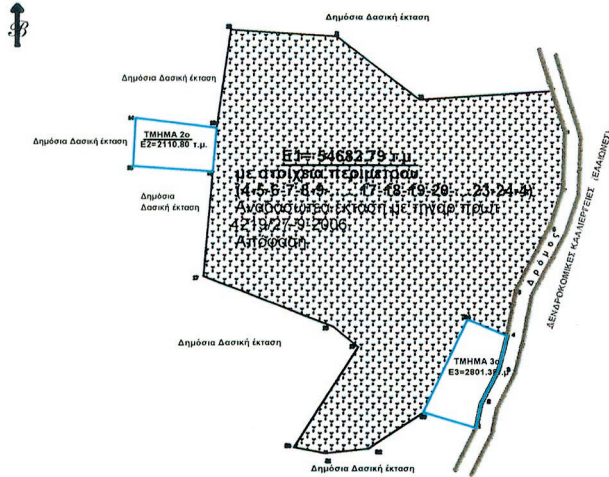
Αποκεντρωμένης Διοίκησης

Ο Διευθυντής Δασών Π.Ε. Βοιωτίας

ΣΑΒΒΑΣ ΚΑΤΣΙΑΝΗΣ

ΤΟΠΟΓΡΑΦΙΚΟ ΔΙΑΓΡΑΜΜΑ

Αναδασωτέας Δημόσιας έκτασης δασικού χαρακτήρα
 δυο τμημάτων Ε2= 2110.80 τ.μ. & Ε3=2801.38 τ.μ
 στη θέση << Κάστρο >> Δαυλείας Δήμου Λιβαδειάς
 ΠΕ Βοιωτίας κήκε την 6-8-2013
 ΚΛΙΜΑΚΑ 1 : 5.000



Συντεταγμένες με το σύστημα αναφοράς ΕΓΣΑ '87.

X Y

ΤΜΗΜΑ 2ο
 Ε2=2110.80 τ.μ.


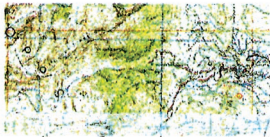
- | | X | Y |
|-----|-------------|--------------|
| 13. | X=389223.63 | Y=4262540.72 |
| 14. | X=389163.04 | Y=4262548.03 |
| 15. | X=389160.98 | Y=4262511.44 |
| 16. | X=389220.63 | Y=4262507.56 |
| 13. | X=389223.63 | Y=4262540.72 |

ΤΜΗΜΑ 3ο
 Ε3= 2801.38Τ.Μ.

- | | X | Y |
|-----|-------------|--------------|
| 1. | X=389379.42 | Y=4262325.89 |
| 2. | X=389412.60 | Y=4262396.15 |
| 3. | X=389442.79 | Y=4262383.81 |
| 4. | X=389436.58 | Y=4262359.05 |
| 24. | X=389423.09 | Y=4262332.40 |
| 23. | X=389419.54 | Y=4262313.86 |

ΕΘΝΙΚΟ ΤΥΠΟΓΡΑΦΕΙΟ
 Για τεχνικούς λόγους στο σχεδιάγραμμα,
 έγινε σμίκρυνση, κατά ποσοστό **87%**

ΑΠΟΣΠΑΣΜΑ ΧΑΡΤΗ ΠΕΡΙΟΧΗΣ Λιβαδειάς
 ΚΛΙΜΑΚΑ 1:50.000



ΥΠΟΜΝΗΜΑ

έκταση που κήκε την 6-8-2013
 ΣΥΝΟΛΙΚΟ ΕΜΒΑΔΟΝ ΕΚΤΑΣΗΣ Ε= 59.594.90 τ.μ
 Τμήμα Ε1 Εμβαδού 54682.72 τ.μ. αναδασωτα
 έκταση με την υπ αριθ 4219/27-9-2006 Απόφαση .
 Τμήματα (2+3) 2110.80 +2801.38 τ.μ. =4.912.18 τ.μ.
 Δασική θέση<<ΚΑΣΤΡΟ>> περιφέρειας Δαυλείας του
 Δήμου Λιβαδειάς

Ανήκει στην αριθμ. 1294/17717/2333
 απόφασή μας

ΘΕΩΡΗΘΗΚΕ
 Λιβαδειά 23-9-2013
 ΣΑΒΒΑΣ ΚΑΤΣΙΑΝΗΣ
 ΔΑΣΟΛΟΓΟΣ

ΕΛΕΓΧΘΗΚΕ
 ΛΙΒΑΔΕΙΑ 12/9/2013
 Η ΔΑΣΑΡΧΗΣ
 Ν ΚΟΥΚΙΑΣΑ
 ΔΑΣΟΛΟΓΟΣ

ΛΙΒΑΔΕΙΑ 10-9-2013
 Η ΣΥΝΤΑΚΤΡΙΑ
 Σ. ΚΟΥΡΤΙΔΟΥ
 ΔΑΣΟΠΟΝΟΣ

Αριθμ. 63729/6049

(2)

Καθορισμός ορίων Αιγιαλού -Παραλίας και παλαιού αιγιαλού στη Τοπική Κοινότητα Κάτω Άσσου, Δ.Ε. Άσσου-Λέχαιου, Δήμου Κορινθίων, Ν. Κορινθίας.

Ο ΓΕΝΙΚΟΣ ΓΡΑΜΜΑΤΕΑΣ
ΑΠΟΚΕΝΤΡΩΜΕΝΗΣ ΔΙΟΙΚΗΣΗΣ ΠΕΛΟΠΟΝΝΗΣΟΥ,
ΔΥΤΙΚΗΣ ΕΛΛΑΔΑΣ ΚΑΙ ΙΟΝΙΟΥ

Έχοντας υπόψη:

1- Τις διατάξεις του Ν. 2503/97 «Διοίκηση, Οργάνωση, Στελέχωση της Περιφέρειας, ρύθμιση θεμάτων για την Τοπική Αυτοδιοίκηση και άλλες διατάξεις», ως ισχύει.

2- Τις διατάξεις του Ν. 3200/55 «περί Διοικητικής Αποκέντρωσης», όπως τροποποιήθηκε και ισχύει.

3- Τις διατάξεις της παρ. 21 του άρθρου 46 του Ν. 3220/2004 (Φ.Ε.Κ 15 τ.Α΄ 28-1-2004) «Μέτρα αναπτυξιακής και κοινωνικής πολιτικής αντικειμενικοποίηση του φορολογικού ελέγχου και άλλες διατάξεις».

4- Τις διατάξεις του άρθρου 280 του Ν. 3852/2010 (ΦΕΚ Α/87/7-6-2010) «Νέα Αρχιτεκτονική της Αυτοδιοίκησης και της Αποκεντρωμένης Διοίκησης - Πρόγραμμα Καλλικράτης».

5- Το Π.Δ.139/2010(ΦΕΚ Α 232/27-12-2010) «Οργανισμός της Αποκεντρωμένης Διοίκησης Πελοποννήσου, Δυτ. Ελλάδος και Ιονίου».

6- Τις διατάξεις των άρθρων 3 και 5 του Ν. 2971/2001 (ΦΕΚ 285/ΤΑ/19-12-2001) «Περί αιγιαλού και παραλίας», όπως συμπληρώθηκε με τις διατάξεις του άρθρου 113 του Ν. 3879/11 «Περί Δημοσίων Συμβάσεων... ρύθμιση θεμάτων Εθνικής Άμυνας».

7- Τις διατάξεις του Ν.Δ. 439/70 «Περί συμπλήρωσης των διατάξεων περί αιγιαλού»

8- Την αριθμ.πρωτ. 1043/19-06-2006 αίτηση της εταιρείας «ΑΦΟΙ ΚΑΡΑΝΙΚΗ Α.Τ.Ε.Β.Ε.» προς την Κτηματική Υπηρεσία Κορινθίας για τον καθορισμό των ορίων αιγιαλού - παραλίας και παλαιού αιγιαλού Τοπικής Κοινότητας Κάτω Άσσου, Δ.Ε. Άσσου- Λέχαιου, Δήμου Κορινθίων, Ν. Κορινθίας.

9- Το από τον Απρίλιο 2006 Τοπογραφικό Διάγραμμα σε μία (1) πινακίδα σε κλίμακα 1:500 που συντάχτηκε από τον Δ. Λάμπρου Αγρ.Τοπογράφο μηχανικό, ελέγχθηκε για την ακρίβεια της αποτύπωσης στις 19-09-2006 από τον Δημήτριο Ιωαννίδη, Αγρ. Τοπογράφο Μηχανικό υπάλληλο της Κτηματικής Υπηρεσίας Ν. Κορινθίας και θεωρήθηκε στις 19/09/2006 από τον Νικόλαο Καράμπελα Προϊστάμενο της ίδιας Υπηρεσίας όπως ορίζει το άρθρο 4 του Ν. 2971/2001.

10- Την από 15-2-13 Έκθεση καθορισμού των ορίων αιγιαλού και παραλίας για τον καθορισμό των ορίων αιγιαλού - παραλίας και παλαιού αιγιαλού στη Τοπική Κοινότητα Κάτω Άσσου, Δ.Ε. Άσσου- Λέχαιου, Δήμου Κορινθίων, Ν. Κορινθίας.

11- Την απόφαση Νομάρχη Κορινθίας αριθμ. 1350/2-7-91 (ΦΕΚ δημοσ.αριθμ.470/Δ/22-7-91) «Επικύρωση έκθεσης και διαγράμματος καθορισμού ορίων αιγιαλού, παραλίας και παλαιού αιγιαλού στον Κάτω Άσσο Κορινθίας» με την οποία έγινε διοικητικός καθορισμός των αναφερόμενων οριογραμμών, δυτικά της θέσης στην οποία αιτείται ο καθορισμός καθώς επίσης και την απόφαση Γ.Γ.Α.Δ. Δυτ. Ελλάδας, Πελοσ/ου, και Ιονίου αριθμ.84821/15934/9-1-13 «Καθορισμός ορίων αιγιαλού- παραλίας και παλαιού αιγιαλού και εν μέρει επανακαθορισμού στη Τ.Κ. Περιγιαλίου, Δ.Ε. Άσσου- Λέχαιου του Δήμου Κορινθίων» με

την οποία καθορίζονται διοικητικά οι αναφερόμενες οριογραμμές, νοτιοανατολικά αυτής (ήτοι της θέσης στην οποία αιτείται ο καθορισμός).

12- Το έγγραφο του ΓΕΝ αριθμ.Φ.544.5/548/Σ729/29-05-98 «Ακτές (Αιγιαλός- παραλία-παλιός αιγιαλός στη θέση "ΚΑΤΩ ΑΣΣΟΣ" (Ανατολικό τμήμα) Ν. Κορινθίας».

13- Το υπ' αριθμ. Φ.119/168137/Σ 985/1-3-2012 έγγραφο του ΓΕΕΘΑ. σύμφωνα με το οποίο δεν υπάρχει αντίρρηση για τη συνέχιση της διαδικασίας καθορισμού των ορίων αιγιαλού παραλίας και παλαιού αιγιαλού στην προαναφερόμενη θέση

14- Το αριθμ. 2094/18-07-2006 έγγραφο της Κτηματικής Εταιρείας του Δημοσίου - κλιμάκιο Ναυπλίου, προς τη Κτηματική Υπηρεσία Ν. Κορινθίας με στοιχεία Δημοσίων ακινήτων περιοχής Κάτω Άσσου και Περιγιαλίου.

15- Το αριθμ. ΦΕΚ /Β/1557-10-11-2005 στο οποίο έχουν δημοσιευτεί οι αποφάσεις του Διοικητικού Συμβουλίου του Οργανισμού Κτηματολογίου και Χαρτογραφίσεων Ελλάδας α)περαίωσης της διαδικασίας κτηματογράφησης στο Δημοτικό Διαμέρισμα Κάτω Άσσου (πρώην κοινότητα Κάτω Άσσου) του Δήμου Άσσου- Λέχαιου του Ν. Κορινθίας και β)καταχώρηση πρώτων εγγραφών στο κτηματολογικό βιβλίο και έναρξη ισχύος του Κτηματολογίου στο Δημοτικό Διαμέρισμα Κάτω Άσσου (πρώην Κοινότητα Κάτω Άσσου) του Δήμου Άσσου- Λέχαιου του Ν. Κορινθίας.

16- Το με αρ. 919/21-5-2013 έγγραφο της Κτηματικής Υπηρεσίας Ν. Κορινθίας προς την Αποκεντρωμένη Διοίκηση Πελοποννήσου Δυτ. Ελλάδας και Ιονίου για έκδοση της σχετικής Απόφασης, αποφασίζουμε:

Επικυρώνουμε την από 15-02-13 Έκθεση καθορισμού των ορίων αιγιαλού και παραλίας για τον καθορισμό των ορίων αιγιαλού παραλίας και παλαιού αιγιαλού στη Τοπική Κοινότητα Κάτω Άσσου, Δ.Ε. Άσσου- Λέχαιου, Δήμου Κορινθίων, Ν. Κορινθίας, καθώς επίσης και το από τον Απρίλιο 2006 Τοπογραφικό Διάγραμμα σε μία (1) πινακίδα σε κλίμακα 1:500 που συντάχθηκε από τον Δ. Λάμπρου Αγρ.- Τοπογράφο μηχαν/κό, ελέγχθηκε για την ακρίβεια της αποτύπωσης στις 19-09-2013 από τον Δημήτριο Ιωαννίδη Αγρ.- Τοπογράφο μηχαν/κό και θεωρήθηκε στις 19-9-06 από τον Νικόλαο Καράμπελα, ως εξής:

- Με κόκκινη συνεχή πολυγωνική γραμμή την οριογραμμή του αιγιαλού με τα στοιχεία 1, 2, 3,..... έως 19.

- Με κίτρινη συνεχή πολυγωνική γραμμή την οριογραμμή της παραλίας και με τα στοιχεία 1', 2', 3', έως 27'.

- Δεν καθορίζει περαιτέρω γραμμή παραλίας εκτιμώντας ότι η επικοινωνία ξηράς- θάλασσας δύναται να εξυπηρετηθεί από την οδό «Ηραίου», η οποία στο τμήμα εκείνο προσεγγίζει την ακτή.

- Με κυανή συνεχή πολυγωνική γραμμή την οριογραμμή του παλαιού αιγιαλού και με στοιχεία 1'', 2'', 3'', 4'', και 5''.

Όλες οι κορυφές των προαναφερόμενων οριογραμμών εξασφαλίζονται με ορθογώνιες συντεταγμένες του κρατικού τριγωνομετρικού δικτύου (Γ.Υ.Σ.) στο Γεωδαιτικό Σύστημα ΕΓΣΑ '87.

Η απόφαση αυτή με την Έκθεση της Επιτροπής καθορισμού ορίων αιγιαλού παραλίας και το Τοπογραφικό Διάγραμμα να δημοσιευθούν στην Εφημερίδα της Κυβερνήσεως.

Πάτρα, 20 Σεπτεμβρίου 2013

Ο Γενικός Γραμματέας
Αποκεντρωμένης Διοίκησης
ΕΜΜΑΝΟΥΗΛ ΑΓΓΕΛΑΚΑΣ

ΕΚΘΕΣΗ ΕΠΙΤΡΟΠΗΣ
ΚΑΘΟΡΙΣΜΟΥ ΟΡΙΩΝ ΑΙΓΙΑΛΟΥ, ΠΑΡΑΛΙΑΣ ΚΑΙ
ΠΑΛΑΙΟΥ ΑΙΓΙΑΛΟΥ ΣΤΗ Τ.Κ. ΚΑΤΩ ΑΣΣΟΥ,
Δ.Ε. ΑΣΣΟΥ - ΛΕΧΑΙΟΥ, ΤΟΥ ΔΗΜΟΥ ΚΟΡΙΝΘΙΩΝ.

Κόρινθος, σήμερα την 15η-2-2013, ημέρα Παρασκευή, συνέρχεται η Επιτροπή αρθρ. 100 Π.Δ.284/88 «περί καθορισμού ορίων αιγιαλού και παραλίας και θέσεων αμμοληψίας» όπως τροποποιήθηκε από το άρθρο 3 παραγρ. 1 Ν. 2971/01, στο κατάστημα της Κτηματικής Υπηρεσίας Ν. Κορινθίας, αποτελούμενη από τους:

(α). Καράμπελα Ν., Προϊστάμενο της Κτηματικής Υπηρεσίας, ως Πρόεδρο,

(β). Ιωαννίδη Δ., Αγρ.-Τοπογράφο μηχανικό, υπάλληλο της Κτηματικής Υπηρεσίας,

(γ). Λαζόπουλο Π., Αντ/ρχο Λ. Σ., Λιμενάρχη Κορίνθου,

(δ). Περόγαμβρο Σ., Πολ.μηχανικό, Προϊστάμενο του Τμήματος Πολεοδομίας και Πολεοδομικών Εφαρμογών του Δ. Κορινθίων και

(ε). Κολλά Σ., Ηλεκτρ. μηχανικό, Προϊστάμενο της Δ/νσης Περιβαλλοντικού και Χωρικού Σχεδιασμού Πελάσου, ο οποίος καίτοι προσκλήθηκε, με την έγγραφη πρόσκληση του Προέδρου αριθμ. 292/8-2-2013, δεν προσήλθε, προκειμένου να καθορίσει τις οριογραμμές αιγιαλού, παραλίας και παλαιού αιγιαλού, στη παραλία Τ. Κ. Κάτω Άσσου, Δ. Ε. Άσσου-Λεχαιού, του Δ. Κορινθίων.

Η Επιτροπή, αφού έλαβε υπόψη:

1. Την με αριθμ. πρωτ. 1043/19-6-2006, αίτηση της «ΑΦΟΙ ΚΑΡΑΝΙΚΗ Α.Τ.Ε.Β.Ε.».

2. Το από Απρίλιο 2006 τοπογραφικό διάγραμμα, που συντάχθηκε από τον Λάμπρου Δ., Αγρ.-Τοπογράφο μηχανικό, σε κλίμακα 1:500, το οποίο (διάγραμμα) ελέγχθηκε για την ακρίβεια της αποτύπωσης από τον Ιωαννίδη Δ., Αγρ.-Τοπογράφο μηχανικό, υπάλληλο της Κτηματικής Υπηρεσίας Ν.Κορινθίας και θεωρήθηκε στις 19-9-2006, από τον Καράμπελα Ν., Προϊστάμενο αυτής.

3. Τις διατάξεις του Ν. 2971/01 «Αιγιαλός, παραλία και άλλες διατάξεις» όπως αυτός τροποποιήθηκε, συμπληρώθηκε και ισχύει καθώς και τη σχετική Διοικητική και Δικαστηριακή Νομολογία.

4. Την απόφαση Νομάρχη Κορινθίας αριθμ. 1350/2-7-91 (ΦΕΚ δημ.σ.αριθμ.470/Δ/22-7-91) «Επικύρωση έκθεσης και διαγράμματος καθορισμού ορίων αιγιαλού, παραλίας και παλαιού αιγιαλού στον Κάτω Άσσο Κορινθίας» με την οποία έγινε διοικητικός καθορισμός των αναφερόμενων οριογραμμών, δυτικά της θέσης στην οποία αιτείται ο καθορισμός, καθώς επίσης και την απόφαση Γ. Γ. Α. Δ. Δυτ. Ελλάδας, Πελάσου και Ιονίου αριθμ. 84821/15934/9-1-13 «Καθορισμός ορίων αιγιαλού-παραλίας και παλαιού αιγιαλού και εν μέρει επανακαθορισμού, στην Τ.Κ. Περιγιαλίου, Δ.Ε. Άσσου-Λεχαιού του Δήμου Κορινθίων» με την οποία καθορίζονται, διοικητικά, οι αναφερόμενες

οριογραμμές, νοτιοανατολικά αυτής (ήτοι της θέσης στην οποία αιτείται ο καθορισμός).

5. Το έγγραφο του ΓΕΝ αριθμ.Φ. 544.5/548/Σ.729/29-5-98 «Ακτές (Αιγιαλός-παραλία-παλιός αιγιαλός στη θέση "ΚΑΤΩ ΑΣΣΟΣ" (Ανατολικό Τμήμα) Νομ. Κορινθίας».

6. Το έγγραφο του Γ.Ε.Ε.Θ.Α. αριθμ.Φ. 119/168137/Σ.985/1-3-2012, με το οποίο διατυπώνεται η σύμφωνη γνώμη του, αποκλειστικά και μόνο, σε θέματα αρμοδιοτήτων του (αρθρ. 5 παραγρ. 1 Ν. 2971/01, όπως αντικαταστάθηκε από το αρθρ. 113 παραγρ. 1 Ν. 3978/11).

7. Τα λοιπά στοιχεία του φακέλου (ήτοι τίτλοι ιδιοκτησίας, άδειες οικοδομής κλπ, που προσκόμισαν οι ενδιαφερόμενοι) κ.ά. μετέβη επί τόπου, διαπίστωσε τα εξής:

(α) Αναφορικά με τη γεωμορφολογία του εδάφους:

(1) (i) Η μορφολογία της ακτής - το πλάτος της οποίας κρίνεται ως επί το πλείστον μικρό και η κλίση της χαμηλή - συνίσταται κυρίως, στο ανατολικό τμήμα αυτής, από χαλαρά ιζήματα (ήτοι άμμο, χάλικες και κροκάλες μικρού-μεσαίου κοκκομετρικού μεγέθους) και στο δυτικό, από χονδρούς χάλικες κ.λπ.

(ii) Στο δυτικό άκρο της (ακτής) εντοπίζεται το αλιευτικό καταφύγιο Άσσου καθώς και η εκβολή του εγκιβωτισμένου, χειμάρρου «Ράχιανη», ενώ στο ανατολικό φυσικοί ογκόλιθοι, ακανόνιστου μεγέθους και σχήματος, εν είδει προβόλων. Επίσης, στο τμήμα αυτό (ήτοι στο ανατολικό της ακτής) και παραλλήλως της, διέρχεται ασφαλτοστρωμένη οδός που συνδέει τους παραλιακούς οικισμούς.

(2) Η περιοχή βρίσκεται εντός ορίων οικισμού -σχετ. η απόφαση Νομάρχη Κορινθίας αριθμ. 2443/6-4-1994, ΦΕΚ δημ. αριθμ. 493/Δ/19-5-1994 «Τροποποίηση ορίων οικισμού Άσσου (Ν.Κορινθίας)».

(3) Στην ακτή δεν φύεται βλάστηση, άξια αναφοράς.

(β) Στην περιοχή δεν εντοπίστηκαν παράκτιοι φυσικοί πόροι.

(γ) Λόγω της θέσεως και του προσανατολισμού της, η περιοχή προσβάλλεται κυρίως από ανέμους που πνέουν από ΒΑ, Β & Α διευθύνσεις, η ένταση, η συχνότητα εμφάνισης και η διάρκεια των οποίων προκύπτουν από τα ανεμολογικά δεδομένα του Μετεωρολογικού Σταθμού Βέλου.

(δ) Η μορφολογία του πυθμένα της θαλάσσης είναι προέκταση της μορφολογίας της ξηράς. Έτσι σε απόσταση 1,7 χιλιομέτρων περίπου, από την ακτή, το βάθος φθάνει τα 50 μέτρα, ενώ σε απόσταση 3,4 χιλιομέτρων περίπου, φθάνει τα 100 μέτρα.

Τέλος, μακροσκοπικά διαπιστώνεται ότι, ο βυθός καλύπτεται αρχικά από κροκάλες και χαλίκια και σε μεγαλύτερο βάθος από άμμο.

(ε) Το ανάπτυγμα της θαλάσσης κατά το Β τομέα είναι 30 χιλιόμετρα, ενώ κατά τον ΒΑ & Α, 10 χιλιόμετρα περίπου.

(στ) Στην περιοχή δεν υπάρχουν θεσμοθετημένες χρήσεις γης, αλλά ούτε και ειδικές χωροταξικές ρυθμίσεις-κατευθύνσεις.

(ι) Στην περιοχή εντοπίζονται καταγεγραμμένα Δημόσια Κτήματα (σχετ. το έγγραφο της ΚΕΔ-κλιμάκιο Ναυπλίου αριθμ.2094/18-7-06).

(ια) Η περιοχή υπάγεται στο Εθνικό Κτηματολόγιο (σχετ. οι αποφάσεις Δ.Σ. Ο.Κ.Χ.Ε. αριθμ.333/2/24-10-05 και 334/2/26-10-05 -ΦΕΚ δημ.αριθμ. 1557/Β/10-11-05).

(ιβ) Δεν υφίστανται ευπαθή οικοσυστήματα, καθώς και προστατευόμενες περιοχές.

και τέλος τα λοιπά στοιχεία του φακέλου, ύστερα και από εκτενή διαλογική συζήτηση των μελών

ΑΠΟΦΑΣΙΖΕΙ

1. Καθορίζει, επί του διαγράμματος αυτού, με κόκκινη, συνεχή, πολυγωνική γραμμή και με τα στοιχεία 1,2,3, 19 την οριογραμμή του αιγιαλού.

Καθορίζει, επί του αυτού διαγράμματος, με κίτρινη, συνεχή, πολυγωνική γραμμή και με τα στοιχεία 1', 2', 3', 27' την οριογραμμή της παραλίας.

Δεν καθορίζει περαιτέρω γραμμή παραλίας εκτιμώντας ότι η επικοινωνία ξηράς-θάλασσας δύναται να εξυπηρετηθεί, από την οδό «Ηραίου», η οποία στο τμήμα εκείνο προσεγγίζει την ακτή.

2. Καθορίζει, επί του διαγράμματος αυτού, με κυανή, συνεχή, πολυγωνική γραμμή και με τα στοιχεία 1'', 2'', 3'', 4'' και 5'' την οριογραμμή του παλαιού αιγιαλού.

Όλες οι κορυφές των προαναφερόμενων οριογραμμών εξασφαλίζονται με ορθογώνιες συντεταγμένες του κρατικού τριγωνομετρικού δικτύου (Γ. Υ. Σ.) στο Γεωδαιτικό Σύστημα ΕΓΣΑ '87.

Η Επιτροπή

Ο Πρόεδρος
ΝΙΚΟΛΑΟΣ ΚΑΡΑΜΠΕΛΑΣ

Τα Μέλη
ΔΗΜΗΤΡΙΟΣ ΙΩΑΝΝΙΔΗΣ
ΠΑΝΑΓΙΩΤΗΣ ΛΑΖΟΠΟΥΛΟΣ
ΣΠΥΡΟΣ ΠΕΡΟΓΑΜΒΡΟΣ

1. Το παρόν διάγραμμα συντάχθηκε την από 15-2-2013 έκθεση Επιτροπής Κοινωνικής Διαμεσολάβησης & του παλαιού αγάλου (αριθμ. 3 10.2701/2010, φ.ε. κ.ε. 2954/19.12.2010).
2. Κοκκινή Γραμμή 1'-2'-3'...-17'-18'-19' οργανωμένη παροχιά
3. Κίτρινη Γραμμή 1'-2'-3'...-25'-26'-27' οργανωμένη παροχιά
4. Μπλε Γραμμή 1'-2'-3'...-4'-5' οργανωμένη παλαιού αγάλου
5. Οι κορπές των οργανωμένων αγάλου, παροχιάς & παλαιού αγάλου εξοφλούνται με συνήκες του ίδιου προνομιούχου ύψους (ΕΓΣΑ 107) ως συμπληρωματικός πίνακας.

