



ΕΦΗΜΕΡΙΔΑ ΤΗΣ ΚΥΒΕΡΝΗΣΕΩΣ ΤΗΣ ΕΛΛΗΝΙΚΗΣ ΔΗΜΟΚΡΑΤΙΑΣ

30 Δεκεμβρίου 2016

ΤΕΥΧΟΣ ΤΕΤΑΡΤΟ

Αρ. Φύλλου 461

ΠΕΡΙΕΧΟΜΕΝΑ

ΑΠΟΦΑΣΕΙΣ

- 1 Κήρυξη ως αναδασωτέας ιδιωτικής έκτασης δασικού χαρακτήρα της παρ. 1 του άρθρου 3 του ν. 998/1979, όπως τροποποιήθηκε και ισχύει συνολικού εμβαδού τετρακοσίων ενός τετραγωνικών μέτρων και επτακοσίων δέκα επτά τετραγωνικών εκατοστών (401,717 τ.μ.) στη θέση «Αρκουδόγιαννη» περιφέρειας οικισμού Αγίου Νικολάου Τ.Κ. Ελληνικών της Δ.Ε. Αρτεμισίου του Δήμου Ιστιαίας-Αιδηψού Ν. Ευβοίας.
- 2 Κήρυξη ως αναδασωτέας διακατεχόμενης έκτασης δασικού χαρακτήρα της παρ. 1 του άρθρου 3 του ν. 998/1979, όπως τροποποιήθηκε και ισχύει συνολικού εμβαδού τετρακοσίων τετραγωνικών μέτρων (400 τ.μ.) στη θέση «Στεφάνι Λάκκα» περιφέρειας οικισμού Παλαιοχωριού Τ.Κ. Ροβιών της Δ.Ε. Ελυμνίων του Δήμου Μαντουδίου -Λίμνης-Αγίας Άννας Ν. Ευβοίας.
- 3 Κήρυξη έκτασης ως αναδασωτέας εμβαδού 1.621,46 τετρ. μέτρων, στη θέση «Κάστρο» της Τοπικής Κοινότητας Κουτσίου Δημοτικής Ενότητας Νεμέας του Δήμου Νεμέας Περιφερειακής Ενότητας Κορινθίας, λόγω εκχέρσωσης.

ΑΠΟΦΑΣΕΙΣ

Αριθμ. 4391/201382

(1)

Κήρυξη ως αναδασωτέας ιδιωτικής έκτασης δασικού χαρακτήρα της παρ. 1 του άρθρου 3 του ν. 998/1979, όπως τροποποιήθηκε και ισχύει συνολικού εμβαδού τετρακοσίων ενός τετραγωνικών μέτρων και επτακοσίων δέκα επτά τετραγωνικών εκατοστών (401,717 τ.μ.) στη θέση «Αρκουδόγιαννη» περιφέρειας οικισμού Αγίου Νικολάου Τ.Κ. Ελληνικών της Δ.Ε. Αρτεμισίου του Δήμου Ιστιαίας-Αιδηψού Ν. Ευβοίας.

Ο ΓΕΝΙΚΟΣ ΓΡΑΜΜΑΤΕΑΣ ΑΠΟΚΕΝΤΡΩΜΕΝΗΣ ΔΙΟΙΚΗΣΗΣ ΘΕΣΣΑΛΙΑΣ ΚΑΙ ΣΤΕΡΕΑΣ ΕΛΛΑΔΑΣ

Έχοντας υπόψη:

1. Τις διατάξεις των άρθρων 24 παρ. 1 και 117 παρ. 3 του Συντάγματος.

2. Τις διατάξεις της παρ. 1 άρθρου 38 όπως αντικαταστάθηκε με τις διατάξεις της παρ. 1 του άρθρου 35 του ν. 4280/2014 (Φ.Ε.Κ. 159/τ. Α'/08-08-2014), όπως τροποποιήθηκε και ισχύει με τις διατάξεις του άρθρου 32 του ν. 4342/2015 (Φ.Ε.Κ. 143/τ. Α'/09-11-2015) περί «περιβαλλοντικής αναβάθμισης και ιδιωτικής πολεοδομησης - Βιώσιμη ανάπτυξη οικισμών Ρυθμίσεις δασικής νομοθεσίας και άλλες διατάξεις και των παρ. 1 και 3 του άρθρου 41 του ν. 998/1979 (Φ.Ε.Κ. 289/τ. Α'/29-12-1979) περί «Προστασίας των δασών και των δασικών εν γένει εκτάσεων της χώρας».

3. Τις με αριθμ. 160417/1180/08-07-1980 και 182447/3049/24-09-1980 εγκύκλιες διαταγές του Υπουργείου Γεωργίας σχετικά με την κήρυξη εκτάσεων ως αναδασωτέων.

4. Τις διατάξεις του ν. 2503/1997 (Φ.Ε.Κ. 107/τ. Α'/30-05-1997) περί «Διοίκησης Οργάνωσης, Στελέχωσης της Περιφέρειας κ.λπ.»

5. Τις διατάξεις του άρθρου 280 του Ν. 3852/2010 (Φ.Ε.Κ. 87/τ. Α'/07-06-2010) περί «Νέας Αρχιτεκτονικής της Αυτοδιοίκησης και της Αποκεντρωμένης Διοίκησης - Πρόγραμμα Καλλικράτης».

6. Το π.δ. 138/2010 (Φ.Ε.Κ. 231/τ. Α'/27-12-2010) περί «Οργανισμού της Αποκεντρωμένης Διοίκησης Θεσσαλίας - Στερεάς Ελλάδας».

7. Τη με αριθμ. 1669/33104/31-3-2011 (Φ.Ε.Κ 648/τ. Β'/19-04-2011) απόφαση της Γ.Γ.Α.Δ.Θ.Σ.Ε. περί «Μεταβίβασης δικαιώματος υπογραφής της Γενικής Γραμματέως Αποκεντρωμένης Διοίκησης Θεσσαλίας - Στερεάς Ελλάδας στον Προϊστάμενο της Γενικής Διευθύνσεως Δασών και Αγροτικών Υποθέσεων και στους Προϊσταμένους Διευθύνσεων και Δασαρχείων της Ανωτέρω Γενικής Δ/νσεως» όπως τροποποιήθηκε και ισχύει.

8. Την υπ. αριθμ. 3061/195717/04-11-2016 πρόταση του Δασαρχείου Ιστιαίας, από την οποία προκύπτει ότι η βλάστηση της έκτασης που αναφέρεται στο θέμα καταστράφηκε από εκχέρσωση το χρονικό διάστημα που μεσολαβεί μεταξύ των ετών 1996-2007 και πριν το χρόνο καταστροφής της, είχε μορφή δάσους κατά την έννοια της παρ. 1 του άρθρου 3 του ν. 998/1979, όπως τροποποιήθηκε και ισχύει, καλυπτόμενη από χαλέπιο πεύκη με υπόροφο από αειφύλλα πλατύφυλλα, βαθμού συγκόμωσης 90% και ως εκ τούτου επιβάλλεται η κήρυξή της ως αναδασωτέας, αποφασίζουμε:

Κηρύσσουμε ως αναδασωτέα ιδιωτική έκταση δασικού χαρακτήρα συνολικού εμβαδού τετρακοσίων ενός τετραγωνικών μέτρων και επτακοσίων δέκα επτά τετραγωνικών εκατοστών (401,717 τ.μ.) στη θέση «Αρκουδόγιαννη» περιφέρειας οικισμού Αγίου Νικολάου Τ.Κ. Ελληνικών της Δ.Ε. Αρτεμισίου του Δήμου Ιστιαίας-Αιδηψού Ν. Ευβοίας όπως απεικονίζεται στο συνημμένο τοπογραφικό διάγραμμα του Δασαρχείου Ιστιαίας, της οποίας η βλάστηση καταστράφηκε από εκχέρωση το χρονικό διάστημα που μεσολαβεί μεταξύ των ετών 1996-2007 και προσδιορίζεται ακριβώς στο συνημμένο πίνακα συντεταγμένων ΕΓΣΑ 87, ο οποίος αποτελεί αναπόσπαστο μέρος της απόφασης αυτής.

Η έκταση που απεικονίζεται σήμερα συνορεύει:

Βόρεια: Με εκτάσεις δασικού χαρακτήρα και περάν αυτών με αιγιαλό.

Νότια: Με εκτάσεις μη δασικού χαρακτήρα σύμφωνα με την υπ' αρ. 3152/π.ε./24-03-2005 τελεσίδικη πράξη χαρακτηρισμού έκτασης του Δασάρχη Ιστιαίας.

Ανατολικά: Με εκτάσεις δασικού χαρακτήρα.

Δυτικά: Με εκτάσεις δασικού χαρακτήρα.

Ο χαρακτηρισμός των όμορων εκτάσεων είναι ενδεικτικός και όχι οριστικός εκτός τμημάτων της νότιας πλευράς.

Σκοποί της κήρυξης της ανωτέρω έκτασης ως αναδασωτέας είναι η διατήρηση του δασικού χαρακτήρα αυτής, ο αποκλεισμός διάθεσής της για άλλη χρήση και η αποκατάσταση της δασικής βλάστησης. Η αποκατάσταση της βλάστησης θα γίνει με φυσική αναγέννηση ή με πρόγραμμα τεχνητής αναγέννησης.

Από τις διατάξεις της παρούσας, δεν προκαλείται δαπάνη σε βάρος του κρατικού προϋπολογισμού.

Η ισχύς της παρούσας, αρχίζει από την δημοσίευσή της, στην Εφημερίδα της Κυβερνήσεως.

Η απόφαση αυτή να δημοσιευθεί στην Εφημερίδα της Κυβερνήσεως.

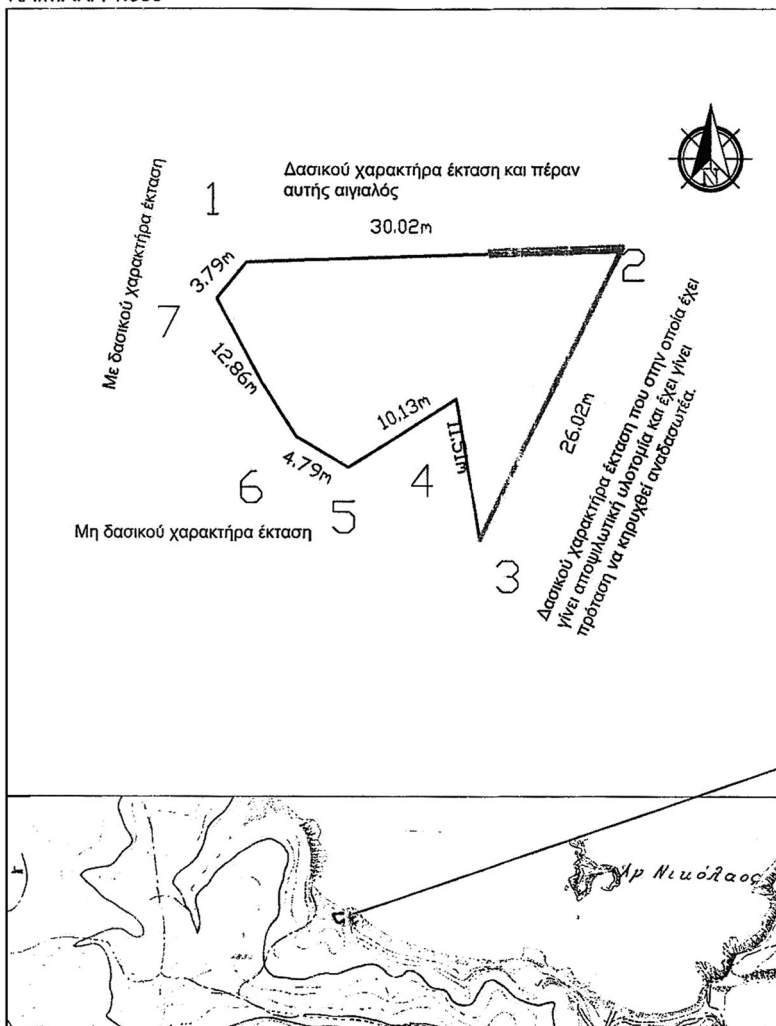
Χαλκίδα, 19 Δεκεμβρίου 2016

Με εντολή Γενικού Γραμματέα
Αποκεντρωμένης Διοίκησης
Η Προϊσταμένη Διεύθυνσης Δασών Ν. Ευβοίας
ΔΕΣΠΟΙΝΑ ΚΟΜΙΛΗ

ΤΟΠΟΓΡΑΦΙΚΟ ΔΙΑΓΡΑΜΜΑ

Ιδιωτικού δάσους χαλέπιου πεύκης και αειφύλλων πλατυφύλλων υπο στοιχεία (1,3,5,4,5,6,7,1 εμβαδού Ε=401,717 τ.μ. θέση "Αρκουδόγιαννη" Τ.Κ. Ελληνικών Δ.Ε. Αρτεμισίου του Δήμου Ιστιαίας-Αιδηπού Π.Ε. Ευβοίας και προτείνεται να κηρυχθεί αναδασωτέα.

ΚΛΙΜΑΚΑ 1:500



ΣΥΝΤΕΤΑΓΜΕΝΕΣ ΚΟΡΥΦΩΝ ΣΕ ΣΥΣΤΗΜΑ ΕΓΣΑ' 87		
Κορυφή	x	y
1	442418.00	4318486.00
2	442448.00	4318487.00
3	442436.61	4318463.61
4	442434.69	4318474.96
5	442426.16	4318469.51
6	442422.06	4318471.98
7	442415.58	4318483.08
1	442418.00	4318486.00

ΥΠΟΜΝΗΜΑ ΧΑΡΤΗ Γ.Υ.Σ.
 ΑΡ.ΦΥΛΛΟΥ: 5441_7
 ΚΛΙΜΑΚΑ: 1:5000
 ΕΜΒΑΔΟΝ: 401,717 τ.μ.
 ΘΕΣΗ: ΑΡΚΟΥΔΟΓΙΑΝΝΗ

ΘΕΣΗ
 έκτασης που προτείνεται να
 κηρυχθεί αναδασωτέα

Ανήκει στην αριθμ... 4391/201382
 Απόφασή μας
 ΘΕΩΡΗΘΗΚΕ
 Χαλκίδα 11 / 12 / 2016
 Με εντολή του Γ.Γ. Α.Δ.Θ.Στ.Ε
 Η Δ/ντρια Δασών Π.Ε. Ευβοίας
 Δεσποίνα Κομίλη
 Δασολόγος

ΕΛΕΧΘΗΚΕ
 Ιστιαία 04 /11/2016
 Ο Δασάρχης Ιστιαίας α.α.
 Γεώργιος Σελίμης
 Δασοπρόνος

Ιστιαία 04/11/2016
 Η Συντάκτρια
 Κυριακή Σκεπαστιδου
 Δασολόγος

ΕΘΝΙΚΟ ΤΥΠΟΓΡΑΦΕΙΟ
 Για τεχνικούς λόγους στο σχεδιάγραμμα,
 από το ηλεκτρονικό αρχείο, έγινε
 σμίκρυνση κατά ποσοστό 81%

Αριθμ. 4862/220093 (2)

Κήρυξη ως αναδασωτέας διακατεχόμενης έκτασης δασικού χαρακτήρα της παρ. 1 του άρθρου 3 του ν. 998/1979, όπως τροποποιήθηκε και ισχύει συνολικού εμβαδού τετρακοσίων τετραγωνικών μέτρων (400 τ.μ.) στη θέση «Στεφάνι Λάκκα» περιφερείας οικισμού Παλαιοχωρίου Τ.Κ. Ροβιών της Δ.Ε. Ελυμνίων του Δήμου Μαντουδίου-Λίμνης-Αγίας Άννας Ν. Ευβοίας.

Ο ΓΕΝΙΚΟΣ ΓΡΑΜΜΑΤΕΑΣ ΑΠΟΚΕΝΤΡΩΜΕΝΗΣ ΔΙΟΙΚΗΣΗΣ ΘΕΣΣΑΛΙΑΣ - ΣΤΕΡΕΑΣ ΕΛΛΑΔΑΣ

Έχοντας υπόψη:

1. Τις διατάξεις των άρθρων 24 παρ. 1 και 117 παρ. 3 του Συντάγματος.

2. Τις διατάξεις της παρ. 1 άρθρου 38 όπως αντικαταστάθηκε με τις διατάξεις της παρ. 1 του άρθρου 35 του ν. 4280/2014 (Φ.Ε.Κ. 159/τ. Α'/08-08-2014), όπως τροποποιήθηκε και ισχύει με τις διατάξεις του άρθρου 32 του ν. 4342/2015 (Φ.Ε.Κ. 143/τ. Α'/09-11-2015) περί «περιβαλλοντικής αναβάθμισης και ιδιωτικής πολεοδόμησης – Βιώσιμη ανάπτυξη οικισμών Ρυθμίσεις δασικής νομοθεσίας και άλλες διατάξεις και των παρ. 1 και 3 του άρθρου 41 του ν. 998/1979 (Φ.Ε.Κ. 289/τ. Α'/29-12-1979) περί «Προστασίας των δασών και των δασικών εν γένει εκτάσεων της χώρας».

3. Τις με αριθμ. 160417/1180/08-07-1980 και 182447/3049/24-09-1980 εγκύκλιες διαταγές του Υπουργείου Γεωργίας σχετικά με την κήρυξη εκτάσεων ως αναδασωτέων.

4. Τις διατάξεις του Ν. 2503/1997 (Φ.Ε.Κ. 107/τ. Α'/30-05-1997) περί «Διοίκησης Οργάνωσης, Στελέχωσης της Περιφέρειας κ.λπ.».

5. Τις διατάξεις του άρθρου 280 του ν. 3852/2010 (Φ.Ε.Κ. 87/τ. Α'/07-06-2010) περί «Νέας Αρχιτεκτονικής της Αυτοδιοίκησης και της Αποκεντρωμένης Διοίκησης- Πρόγραμμα Καλλικράτης».

6. Το π.δ. 138/2010 (Φ.Ε.Κ. 231/τ. Α'/27-12-2010) περί «Οργανισμού της Αποκεντρωμένης Διοίκησης Θεσσαλίας – Στερεάς Ελλάδας».

7. Τη με αριθμ. 1669/33104/31-3-2011 (Φ.Ε.Κ 648/τ. Β'/19-04-2011) απόφαση της Γ.Γ.Α.Δ.Θ.Σ.Ε. περί «Μεταβίβασης δικαιώματος υπογραφής της Γενικής Γραμματέως Αποκεντρωμένης Διοίκησης Θεσσαλίας – Στερεάς Ελλάδας στον Προϊστάμενο της Γενικής Διευθύνσεως Δασών και Αγροτικών Υποθέσεων και στους Προϊσταμένους Διευθύνσεων και Δασαρχείων της Ανωτέρω Γενικής Δ/νσεως» όπως τροποποιήθηκε και ισχύει.

8. Την με αριθμ. 3264/216145/6-12-2016 πρόταση του Δασαρχείου Λίμνης, από την οποία προκύπτει ότι η βλάστηση της έκτασης που αναφέρεται στο θέμα καταστράφηκε από πυρκαγιά στις 12-09-2016 και πριν το χρόνο καταστροφής της, είχε μορφή δάσους κατά την έννοια της παρ. 1 του άρθρου 3 του ν. 998/1979, όπως τροποποιήθηκε και ισχύει, καλυπτόμενη από χαλέπιο πεύκη και υπόροφο αειφύλλων πλατυφύλλων, και ως εκ τούτου επιβάλλεται η κήρυξή της ως αναδασωτέας, αποφασίζουμε:

Κηρύσσουμε ως αναδασωτέα διακατεχόμενη έκταση δασικού χαρακτήρα συνολικού εμβαδού τετρακοσίων τετραγωνικών μέτρων (400 τ.μ.) στη θέση «Στεφάνι Λάκκα» περιφερείας οικισμού Παλαιοχωρίου Τ.Κ. Ροβιών της Δ.Ε. Ελυμνίων του Δήμου Μαντουδίου-Λίμνης-Αγίας Άννας Ν. Ευβοίας όπως απεικονίζεται στο συνημμένο τοπογραφικό διάγραμμα του Δασαρχείου Λίμνης, της οποίας η βλάστηση καταστράφηκε από πυρκαγιά, στις 12-09-2016 και προσδιορίζεται ακριβώς στο συνημμένο πίνακα συντεταγμένων ΕΓΣΑ 87, ο οποίος αποτελεί αναπόσπαστο μέρος της απόφασης αυτής.

Η έκταση που απεικονίζεται σήμερα συνορεύει:

Βόρεια: Με Διακατεχόμενο Δάσος Αγιαννάκου

Νότια: Με Ασφαλτοστρωμένο Δρόμο Ροβιών-Παλιοχωρίου

Ανατολικά: Με Διακατεχόμενο Δάσος Αγιαννάκου

Δυτικά: Με Διακατεχόμενο Δάσος Αγιαννάκου

Ο χαρακτηρισμός των όμορων εκτάσεων είναι ενδεικτικός και όχι οριστικός.

Σκοπός της κήρυξης της ανωτέρω έκτασης ως αναδασωτέας είναι η διατήρηση του δασικού χαρακτήρα αυτής, ο αποκλεισμός διάθεσής της για άλλη χρήση και η αποκατάσταση της δασικής βλάστησης. Η αποκατάσταση της βλάστησης θα γίνει με φυσική αναγέννηση ή με πρόγραμμα τεχνητής αναγέννησης.

Από τις διατάξεις της παρούσας, δεν προκαλείται δαπάνη σε βάρος του κρατικού προϋπολογισμού.

Η ισχύς της παρούσας, αρχίζει από την δημοσίευσή της, στην Εφημερίδα της Κυβερνήσεως.

Η απόφαση αυτή να δημοσιευθεί στην Εφημερίδα της Κυβερνήσεως.

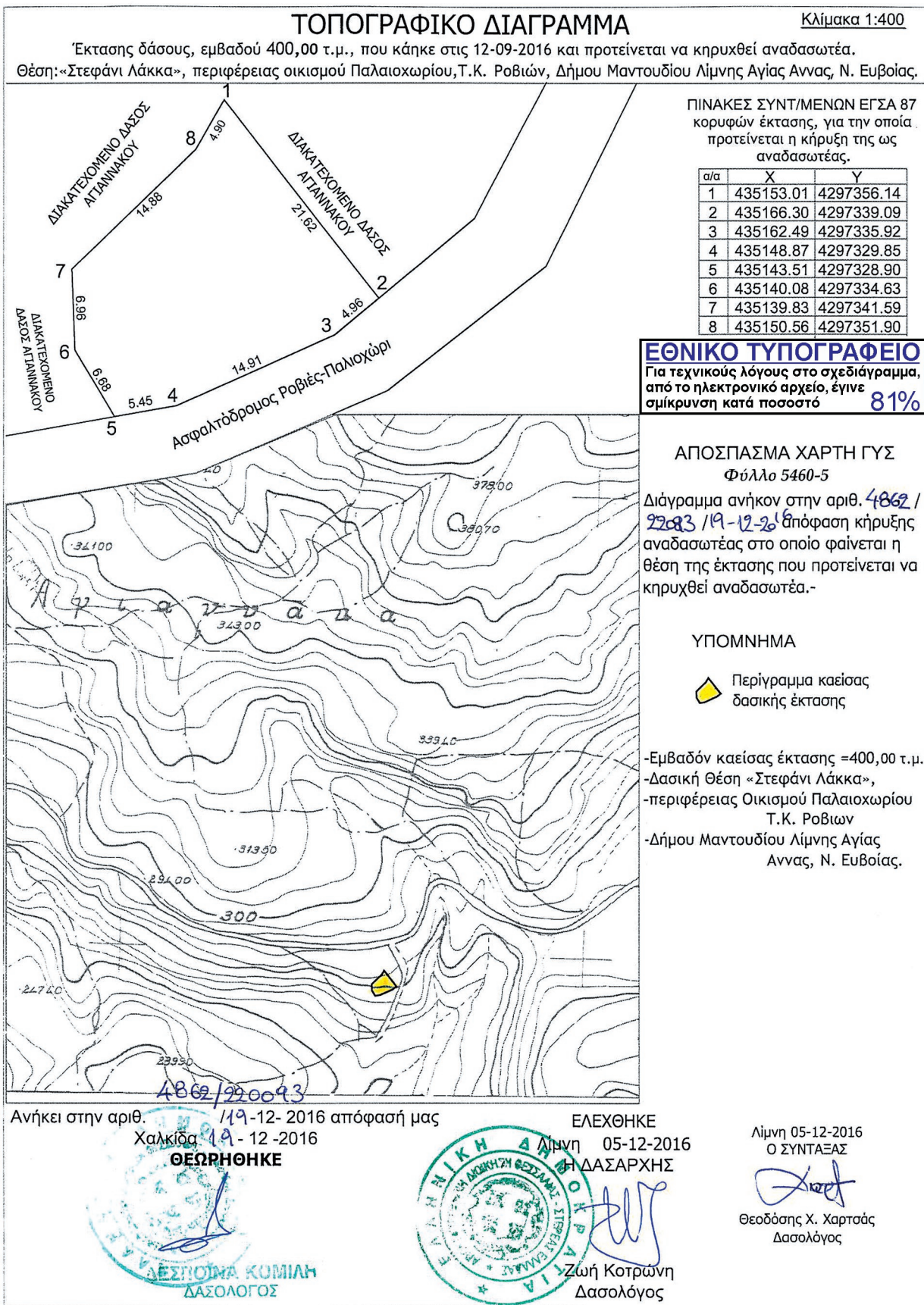
Χαλκίδα, 19 Δεκεμβρίου 2016

Με εντολή Γενικού Γραμματέα

Αποκεντρωμένης Διοίκησης

Η Προϊσταμένη Διεύθυνσης Δασών Ν. Ευβοίας

ΔΕΣΠΟΙΝΑ ΚΟΜΙΛΗ



Αριθμ. 167022

(3)

Κήρυξη έκτασης ως αναδασωτέας εμβαδού 1.621,46 τετρ. μέτρων, στη θέση "Κάστρο" της Τοπικής Κοινότητας Κουτσίου Δημοτικής Ενότητας Νεμέας του Δήμου Νεμέας Περιφερειακής Ενότητας Κορινθίας, λόγω εκχέρωσης.

Ο ΓΕΝΙΚΟΣ ΓΡΑΜΜΑΤΕΑΣ ΑΠΟΚΕΝΤΡΩΜΕΝΗΣ ΔΙΟΙΚΗΣΗΣ ΠΕΛΟΠΟΝΝΗΣΟΥ, ΔΥΤΙΚΗΣ ΕΛΛΑΔΑΣ ΚΑΙ ΙΟΝΙΟΥ

Έχοντας υπόψη:

1. Τις διατάξεις:

α) Του ν. 2503/1997 «Διοίκηση, οργάνωση, στελέχωση της Περιφέρειας, ρύθμιση θεμάτων για την Τοπική Αυτοδιοίκηση και άλλες διατάξεις».

β) Του ν. 3200/1955 «Περί διοικητικής αποκέντρωσης» όπως τροποποιήθηκε και συμπληρώθηκε με το ν.δ. 532/1970 και μεταγενέστερες διατάξεις.

γ) Των άρθρων 6 και 280 του ν. 3852/2010 (Φ.Ε.Κ. 87/7-6-2010 τ. Α') «Νέα αρχιτεκτονική της Αυτοδιοίκησης και της Αποκεντρωμένης Διοίκησης - Πρόγραμμα Καλλικράτης».

δ) Του π.δ. 139/2010 (Φ.Ε.Κ. 232/27-12-2010 τ. Α') «Οργανισμός της Αποκεντρωμένης Διοίκησης Πελοποννήσου - Δυτικής Ελλάδας και Ιονίου».

2. Την υπ' αριθ. 40/29-12-2010 (Φ.Ε.Κ. 247/31-12-2010 τ. Α') πράξη του Υπουργικού Συμβουλίου περί παύσης εκ του νόμου των Γενικών Γραμματέων των Περιφερειών και διορισμού Γενικών Γραμματέων στις Αποκεντρωμένες Διοικήσεις του Κράτους και την υπ' αριθ. 4 της 6.2.2015 (Φ.Ε.Κ. 24/Α'/2015) πράξη του Υπουργικού Συμβουλίου, περί αποδοχής παραιτήσεων των Γενικών Γραμματέων των Αποκεντρωμένων Διοικήσεων της Χώρας και το άρθρο 56 του ν. 4257/2014 (Φ.Ε.Κ. 93/Α'/14-4-2014).

3. Τις Διαταγές του Υπουργείου Γεωργίας: α) 160417/1180/8-7-1980, β) 182447/3049/24-8-1980.

4. Τις διατάξεις:

α) Της παρ. 1 άρθρου 24 και της παρ. 3 άρθρου 117 του Συντάγματος της χώρας.

β) Του ν. 998/1979 «Περί προστασίας των δασών και των δασικών εν γένει εκτάσεων της χώρας» και συγκεκριμένα των άρθρων 38 και 41, σε συνδυασμό με την παρ. 2 άρθρου 3 και τις παρ. 1β και 2γ άρθρου 4 του ιδίου Νόμου, όπως έχει τροποποιηθεί και ισχύει σήμερα.

6. Την υπ' αριθ. 130244/26-9-2016 Πρόταση του Δασαρχείου Κορίνθου, μετά την από 26-8-2016 Έκθεση Αυτοψίας - Φωτοερμηνείας του Δασολόγου Βασιλείου Δελή, σύμφωνα με την οποία η αναφερόμενη στο θέμα έκταση με εμβαδόν 1.621,46 τετρ. μέτρα (χίλια εξακόσια είκοσι ένα τετρ. μέτρα και σαράντα έξι εκατοστά τετρ. μέτρου), όπως αυτή αποτυπώνεται με τα στοιχεία 1, 2, 3, 4, 5, 6, 7, 8, 9, 10, 1 στο από 26-8-2016 συνημμένο Τοπογραφικό Διάγραμμα κλίμακας 1:1.000, που συνέταξε ο Δασολόγος του Δασαρχείου Κορίνθου Βασιλείος Δελής και εντοπίζεται επί αυτού σε απόσπασμα του υπ' αριθ. 380 191 Ορθοφωτοχάρτη με κλίμακα 1:5.000, ενώ καλυπτόταν από αυτοφυή δασική βλάστηση αείφυλλων πλατύφυλλων (κυρίως πρίνο, σχίνο, σπάρτο κ.ά.), αραιής

έως διάκενης συγκόμωσης και ενώ αποτελούσε οργανική ενότητα με την όμορη δασική έκταση και μπορούσε να συμβάλει στην παραγωγή δασικών προϊόντων και στη διατήρηση της φυσικής και βιολογικής ισορροπίας, εκχερσώθηκε και έγινε απόθεση χωματισμών επί αυτής, μετά το έτος 2007 (σχετικό το υπ' αριθ. 123/22-3-2016 Πρωτόκολλο Μηνύσεως Δασοφύλακα της περιοχής) και συνεπώς επιβάλλεται η κήρυξη της ως αναδασωτέας, αποφασίζουμε:

Κηρύσσουμε ως αναδασωτέα τη Δημόσια έκταση εμβαδού 1.621,46 τετρ. μέτρων, στη θέση "Κάστρο" της Τοπικής Κοινότητας Κουτσίου Δημοτικής Ενότητας Νεμέας του Δήμου Νεμέας Περιφερειακής Ενότητας Κορινθίας, η οποία αποτελεί "δασική έκταση" σύμφωνα με την παρ. 2 άρθρου 3 του ν. 998/1979, όπως τροποποιήθηκε και ισχύει σήμερα, αποτυπώνεται με τα στοιχεία 1, 2, 3, 4, 5, 6, 7, 8, 9, 10, 1 στο από 26-8-2016 συνημμένο Τοπογραφικό Διάγραμμα κλίμακας 1:1.000, οριοθετείται με τη χρήση συντεταγμένων στο Ε. Γ. Σ.Α. '87 ως εξής:

Σημείο 1: X=383330.67 Y=4191770.88

Σημείο 2: X=383338.81 Y=4191763.43

Σημείο 3: X=383338.34 Y=4191758.50

Σημείο 4: X=383351.05 Y=4191742.82

Σημείο 5: X=383382.19 Y=4191718.32

Σημείο 6: X=383359.67 Y=4191719.00

Σημείο 7: X=383308.63 Y=4191743.08

Σημείο 8: X=383307.17 Y=4191756.03

Σημείο 9: X=383303.64 Y=4191762.30

Σημείο 10: X=383322.20 Y=4191767.71

και συνορεύει:

ΒΟΡΕΙΑ: Με την υπ' αριθ. 16266/1144/2015 πράξη χαρακτηρισμού Δασάρχη Κορίνθου.

ΝΟΤΙΑ: Με δασική έκταση.

ΑΝΑΤΟΛΙΚΑ: Με δασική έκταση.

ΔΥΤΙΚΑ: Με δασική έκταση,

όπως φαίνεται και στο ως άνω Τοπογραφικό Διάγραμμα, που συνέταξε ο Δασολόγος του Δασαρχείου Κορίνθου Βασιλείος Δελής και θεώρησε ο Δασάρχης, με σκοπό την επανεγκατάσταση με φυσική ή τεχνητή αναγέννηση της δασικής βλάστησης που καταστράφηκε από την εκχέρωση.

Από τις διατάξεις της απόφασης αυτής δεν προκαλείται δαπάνη σε βάρος του Κρατικού Προϋπολογισμού.

Κατά της παρούσας απόφασης, σύμφωνα με τις διατάξεις της παρ. 1 άρθρου 47 του ν. 3900/2010, όπως τροποποίησε το άρθρο 1 του ν. 702/1977, επιτρέπεται προσφυγή από οποιονδήποτε έχει έννομο συμφέρον, ενώπιον του (αρμοδίου) τριμελούς Διοικητικού Εφετείου, εντός εξήντα ημερών από την επομένη της δημοσίευσής ή κοινοποίησής αυτής.

Η απόφαση αυτή να δημοσιευθεί στην Εφημερίδα της Κυβερνήσεως.

Πάτρα, 9 Δεκεμβρίου 2016

Ο Ασκών καθήκοντα Γενικού Γραμματέα
Αποκεντρωμένης Διοίκησης

ΔΙΟΝΥΣΙΟΣ ΠΑΝΑΓΙΩΤΟΠΟΥΛΟΣ

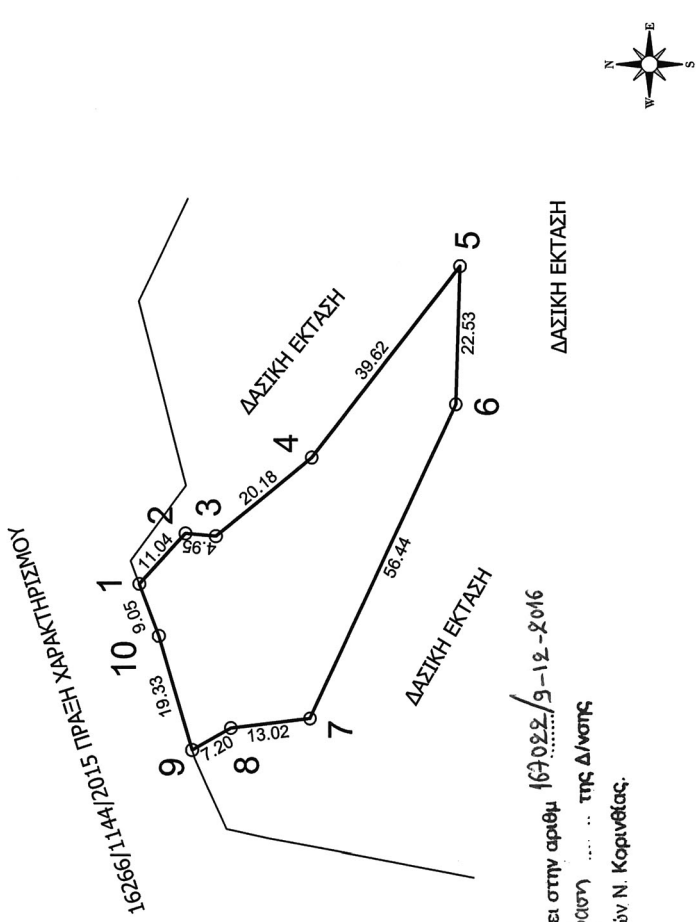
ΑΝΗΚΕΙ ΣΤΟ ΥΠ' ΑΡΙΘΜ. 130244/26-9-2016 ΣΧΕΔΙΟ ΤΟΥ ΔΑΣΑΡΧΕΙΟΥ ΚΟΡΙΝΘΟΥ
ΤΟΠΟΓΡΑΦΙΚΟ ΔΙΑΓΡΑΜΜΑ ΚΛΙΜΑΚΑΣ 1:1.000 ΚΑΙ ΑΠΟΣΠΑΣΜΑ ΕΚ ΤΟΥ 380_191 ΟΡΘΟΓΩΝΙΟΧΑΡΤΗ ΚΛΙΜΑΚΑΣ 1:5.000 ΣΤΟ ΟΠΟΙΟ
ΑΠΕΙΚΟΝΙΖΕΤΑΙ Η ΚΑΤΑΛΗΦΘΕΙΣΑ ΕΚΤΑΣΗ ΣΤΗ ΘΕΣΗ "ΚΑΣΤΡΟ" Τ.Κ. ΚΟΥΤΣΙΟΥ ΔΕ ΝΕΜΕΑΣ ΔΗΜΟΥ ΝΕΜΕΑΣ
ΕΜΒΑΔΟ ΚΑΤΑΛΗΦΘΕΙΣΑΣ ΕΚΤΑΣΗΣ 1.621,46 ΤΗ

**ΟΡΘΟΓΩΝΙΕΣ ΣΥΝΤΕΤΑΓΜΕΝΕΣ
 ΚΟΥΤΣΙΟΥ ΣΤΟ ΕΓΣΑ 87**

- 1 X=383330.67 Y=4191770.88
- 2 X=383338.81 Y=4191763.43
- 3 X=383338.34 Y=4191758.50
- 4 X=383351.05 Y=4191742.82
- 5 X=383382.19 Y=4191718.32
- 6 X=383359.67 Y=4191719.00
- 7 X=383308.63 Y=4191743.08
- 8 X=383307.17 Y=4191756.03
- 9 X=383303.64 Y=4191762.30
- 10 X=383322.20 Y=4191767.71



ΕΘΝΙΚΟ ΤΥΠΟΓΡΑΦΕΙΟ
 Για τεχνικούς λόγους στο σχεδιάγραμμα,
 από το ηλεκτρονικό αρχείο, έγινε
 σμίκρυνση κατά ποσοστό **81%**



Ανήκει στην αριθμ 167022/9-12-2016
 από φύση ... της Δ/νσης
 Δασών Ν. Κορινθίας.



Κορίνθος 18/10/16
 Ο Δ/ντης Δασών
 Π. Καλλιρίης
 Δασολόγος

Κορίνθος 26/8/16
 Ο Συντάκτης
 Β. Δελής
 Δασολόγος

Κορίνθος 26/8/16
 Ο Συντάκτης
 Β. Δελής
 Δασολόγος



ΕΘΝΙΚΟ ΤΥΠΟΓΡΑΦΕΙΟ

Την ευθύνη για την εκτύπωση, διαχείριση και κυκλοφορία των φύλλων της Εφημερίδας της Κυβερνήσεως, (ΦΕΚ) στην έντυπη και ηλεκτρονική έκδοση, έχει το **Εθνικό Τυπογραφείο** το οποίο αποτελεί δημόσια υπηρεσία η οποία υπάγεται στο Υπουργείο Εσωτερικών και Διοικητικής Ανασυγκρότησης. Το Εθνικό Τυπογραφείο έχει επίσης την ευθύνη για την κάλυψη των εκτυπωτικών αναγκών του Δημοσίου. (Ν. 3469/2006, Α' 131).

ΥΠΗΡΕΣΙΕΣ ΠΟΥ ΠΑΡΕΧΕΙ ΤΟ ΕΘΝΙΚΟ ΤΥΠΟΓΡΑΦΕΙΟ

1. ΦΥΛΛΟ ΤΗΣ ΕΦΗΜΕΡΙΔΑΣ ΤΗΣ ΚΥΒΕΡΝΗΣΕΩΣ (ΦΕΚ)

Η ηλεκτρονική μορφή των ΦΕΚ διατίθεται δωρεάν από την ιστοσελίδα www.et.gr. Για τα ΦΕΚ που δεν έχουν ψηφιοποιηθεί και καταχωρισθεί στην πιο πάνω ιστοσελίδα δίνεται η δυνατότητα δωρεάν αποστολής με ηλεκτρονικό ταχυδρομείο, μετά από αίτηση που υποβάλλεται ηλεκτρονικά με τη συμπλήρωση ειδικής φόρμας.

Η έντυπη μορφή των ΦΕΚ διατίθεται για μεμονωμένα φύλλα με το ανάλογο κόστος από το τμήμα Πωλήσεων απευθείας ή με ταχυδρομική αποστολή μέσω αίτησης παραγγελίας στα ΚΕΠ, ενώ για ετήσια συνδρομή από το τμήμα Συνδρομητών. Το κόστος για ασπρόμαυρο ΦΕΚ από 1 έως 16 σελίδες είναι 1€, προσαυξανόμενο κατά 0,20€ για κάθε επιπλέον οκτασέλιδο ή μέρος αυτού. Το κόστος για έγχρωμο ΦΕΚ είναι 1,50€ από 1 έως 16 σελίδες, προσαυξανόμενο κατά 0,30€ για κάθε επιπλέον οκτασέλιδο ή μέρος αυτού.

Τρόπος αποστολής κειμένων προς δημοσίευση

- Τα κείμενα για δημοσίευση στο ΦΕΚ, από όλες τις δημόσιες υπηρεσίες και τους φορείς του δημόσιου τομέα, **αποστέλλονται στην διεύθυνση webmaster.et@et.gr** με χρήση προηγμένης ψηφιακής υπογραφής και χρονοσήμανσης.
- Οι περιλήψεις Διακηρύξεων Δημοσίων Συμβάσεων, αποστέλλονται στην ηλεκτρονική διεύθυνση dds@et.gr με τη χρήση απλού ηλεκτρονικού ταχυδρομείου.
- Κατ' εξαίρεση, πολίτες οι οποίοι δεν έχουν αποκτήσει προηγμένη ηλεκτρονική υπογραφή, μπορούν να αποστέλλουν ταχυδρομικά ή να καταθέτουν με εκπρόσωπό τους κείμενα προς δημοσίευση αποτυπωμένα σε χαρτί, στο Τμήμα Παραλαβής Δημοσιευτέας Ύλης.

Πληροφορίες σχετικά με την αποστολή/κατάθεση εγγράφων προς δημοσίευση, την πώληση των τευχών και τους ισχύοντες τιμοκαταλόγους για όλες τις υπηρεσίες θα βρείτε στην ιστοσελίδα μας και στη διαδρομή Εξυπηρέτηση κοινού - τμήμα πωλήσεων ή συνδρομητών. Επίσης στην ιστοσελίδα μπορείτε να αναζητήσετε πληροφορίες σχετικά με την πορεία δημοσίευσης των εγγράφων, εφόσον γνωρίζετε τον Κωδικό Αριθμό Δημοσιεύματος (ΚΑΔ). Τον ΚΑΔ εκδίδει το Εθνικό Τυπογραφείο για όλα τα κείμενα που πληρούν τις προϋποθέσεις δημοσίευσης.

2. ΚΑΛΥΨΗ ΕΚΤΥΠΩΤΙΚΩΝ ΑΝΑΓΚΩΝ του Δημοσίου και των φορέων του

Το Εθνικό Τυπογραφείο μετά από αίτημα φορέα του Δημοσίου αναλαμβάνει να σχεδιάσει και να εκτυπώσει κάρτες, βιβλία, αφίσες, μπλοκ, μηχανογραφικά έντυπα, φακέλους, φακέλους αλληλογραφίας, κ.ά. Επίσης σχεδιάζει και κατασκευάζει σφραγίδες.

ΕΠΙΚΟΙΝΩΝΙΑ ΜΕ ΤΟ ΕΘΝΙΚΟ ΤΥΠΟΓΡΑΦΕΙΟ

Ταχυδρομική Διεύθυνση: Καποδιστρίου 34, τ.κ. 10432, Αθήνα

ΤΗΛΕΦΩΝΙΚΟ ΚΕΝΤΡΟ: 210 5279000 - fax: 210 5279054

ΤΜΗΜΑΤΑ ΕΞΥΠΗΡΕΤΗΣΗΣ ΚΟΙΝΟΥ

Πωλήσεων: (Ισόγειο, τηλ. 210 5279178 - 180)

Συνδρομητών: (Ημιόροφος, τηλ. 210 5279136)

Πληροφοριών: (Ισόγειο, Γρ. 3 και τηλεφ. κέντρο 210 5279000)

Παραλαβής Δημ. Ύλης: (Ισόγειο, τηλ. 210 5279167, 210 5279139)

Ωράριο για το κοινό: Δευτέρα ως Παρασκευή: 8:00 - 13:30

Ιστοσελίδα: www.et.gr

Πληροφορίες σχετικά με την λειτουργία της ιστοσελίδας: helpdesk.et@et.gr

Αποστολή ψηφιακά υπογεγραμμένων εγγράφων προς δημοσίευση στο ΦΕΚ: webmaster.et@et.gr

Πληροφορίες για γενικό πρωτόκολλο και αλληλογραφία: grammateia@et.gr

