



ΕΦΗΜΕΡΙΔΑ ΤΗΣ ΚΥΒΕΡΝΗΣΕΩΣ ΤΗΣ ΕΛΛΗΝΙΚΗΣ ΔΗΜΟΚΡΑΤΙΑΣ

30 Οκτωβρίου 2018

ΤΕΥΧΟΣ ΤΕΤΑΡΤΟ

Αρ. Φύλλου 455

ΠΕΡΙΕΧΟΜΕΝΑ

ΑΠΟΦΑΣΕΙΣ

- 1 Κήρυξη ως αναδασωτέας, δημοσίας δασικής έκτασης, εμβαδού 6.592,21 τ.μ. στη θέση «Άγιος Νικόλαος» Τ.Κ. Κακοταρίου του Δήμου Αρχαίας Ολυμπίας, της Π.Ε. Ηλείας λόγω πυρκαγιάς.
- 2 Κήρυξη ως αναδασωτέας, έκτασης εμβαδού E=14.583,51 τ.μ. θέση «Λόγγος», Τοπικής Κοινότητας Σκούρας, Δ.Ε. Θεραπνών, του Δήμου Σπάρτης, Περιφερειακής Ενότητας Λακωνίας.
- 3 Κήρυξη έκτασης ως αναδασωτέας εμβαδού 200.700,71 τετρ. μέτρων, στη θέση «Σκούρτζα» της Δημοτικής Κοινότητας Λουτρακίου του Δήμου Λουτρακίου - Περαχώρας - Αγίων Θεοδώρων Περιφερειακής Ενότητας Κορινθίας, λόγω παύσης της λειτουργίας της ως «Χώρου Ανεξέλεγκτης Διάθεσης Στερεών Αποβλήτων (ΧΑΔΑ)».

ΑΠΟΦΑΣΕΙΣ

Αριθμ. 224515 (1)

Κήρυξη ως αναδασωτέας, δημοσίας δασικής έκτασης, εμβαδού 6.592,21 τ.μ. στη θέση «Άγιος Νικόλαος» Τ.Κ. Κακοταρίου του Δήμου Αρχαίας Ολυμπίας, της Π.Ε. Ηλείας λόγω πυρκαγιάς.

Ο ΣΥΝΤΟΝΙΣΤΗΣ ΑΠΟΚΕΝΤΡΩΜΕΝΗΣ
ΔΙΟΙΚΗΣΗΣ ΠΕΛΟΠΟΝΝΗΣΟΥ,
ΔΥΤΙΚΗΣ ΕΛΛΑΔΑΣ ΚΑΙ ΙΟΝΙΟΥ

Έχοντας υπόψη:

1. Τις δ/ξεις του αρθ. 117 παρ 3 και το άρθρο 24 παρ. 1 του Συντάγματος της χώρας.
2. Τις δ/ξεις του άρθρου 6 του ν. 3200/1955 «Περί Διοικητικής Αποκέντρωσης»(Α' 97) όπως τροποποιήθηκε και ισχύει.
3. Τις δ/ξεις του άρθ.1 του ν.2503/1997 «Περί διοικητικής αποκέντρωσης» (Α' 107) όπως αυτές τροποποιήθηκαν μεταγενέστερα.
4. Τον ν. 3852/2010 (87Α') «Νέα Αρχιτεκτονική της Αυτοδιοίκησης και της Αποκεντρωμένης Διοίκησης» «Πρόγραμμα Καλλικράτης».

5. Το π.δ. με αριθμ. 139/2010 «Οργανισμός της Αποκεντρωμένης Διοίκησης Πελο/ου, Δυτ. Ελλάδας και Ιονίου» (Α' 232), την πράξη 4 του Υπουργικού Συμβουλίου της 6-02-2015 (ΦΕΚ Α'24)καθώς και το άρθρο 56 του ν.4257/2014 (ΦΕΚ Α'93).

6. Τις διατάξεις του αρθ. 47 παρ.1 του ν. 3900/2010 (ΦΕΚ 303 Α' /17-12-2010) «εξορθολογισμός διαδικασιών και επιτάχυνση της διοικητικής δίκης και άλλες διατάξεις.

7. Τις δ/ξεις του άρθρου 41 παρ. 1 και 3 του ν. 998/1979 "περί προστασίας των Δασών κλπ" (Α' 289) και ειδικότερα το άρθρο 38 παρ.1 όπως αντικαταστάθηκε με το άρθρο 35 παρ. 1 του ν.4280/2014 (ΦΕΚ Α' 159/2014).

8. Τις δ/ξεις του ν. 3208/2003 «Προστασία δασικών οικοσυστημάτων, κατάρτιση δασολογίου, ρύθμιση εμπραγμάτων δικαιωμάτων επί δασών και δασικών εν γένει εκτάσεων και άλλες διατάξεις» (Α' 303) και ειδικότερα την παρ. 9 του άρθρου 21 αυτού.

9. Τις διατάξεις του άρθρου 36 του ν. 3698/2008 (198 Α') και την αριθ. 97870/2248/7-5-2009 εγκύκλιο δ/γή του ΥΑΑΤ σχετικά με την εφαρμογή του άρθ.36 του ν.3698/2008.

10. Τις διατάξεις του ν.3861/2010 «Ενίσχυση της διαφάνειας με την υποχρεωτική ανάρτηση νόμων και πράξεων των κυβερνητικών και αυτοδιοικητικών οργάνων στο διαδίκτυο «Πρόγραμμα Διαύγεια» και άλλες διατάξεις (ΦΕΚ 112/Α' /2010).

11. Τις α) 160417/1180/8.7.1980 β) 182447/3049/24.9.1980 γ) 141823/24-2-1983 και δ) 179171/3-9-1985 Δ/γές του Υπουργείου Γεωργίας σχετικές με την κήρυξη εκτάσεων ως αναδασωτέων.

12. Την αριθμ. 216056/1746/13-10-2011, εγκύκλιο του ΥΠΕΚΑ.

13. Τα άρθρα 28 και 28Α του ν. 4325/2015 (ΦΕΚ Α'47) «Εκδημοκρατισμός της Διοίκησης - Καταπολέμηση Γραφειοκρατίας και Ηλεκτρονική Διακυβέρνηση. Αποκατάσταση αδικιών και άλλες διατάξεις».

14. Την αριθμ. 15870/15-5-2017 απόφαση του Υπουργού Εσωτερικών περί διορισμού του Νικολάου Παπαθεοδώρου του Αγγελάκη ως Συντονιστή της Αποκεντρωμένης Διοίκησης Πελοποννήσου, Δυτ. Ελλάδας και Ιονίου (ΦΕΚ τ. Υ.Ο.Δ.Δ. 250/26-5-2017).

15. Την 175120/20-08-2018 πρόταση του Δασαρχείου Πύργου για κήρυξη ως αναδασωτέας, δημοσίας δασικής έκτασης, εμβαδού 6.592,21 τ.μ. στη θέση «Άγιος Νικόλα-

ος» Τ.Κ. Κακοταρίου του Δήμου Αρχαίας Ολυμπίας, της Π.Ε. Ηλείας λόγω πυρκαγιάς, η οποία εκδηλώθηκε την 15-04-2018 και διαπιστώθηκε την 13-08-2018 κατόπιν της από 14-08-2018 αυτοψίας του Ανδρέα Μποτίλια, δασοπόνου και ως εκ τούτου επιβάλλεται η εκ νέου δάσωση της.

16. Το γεγονός ότι από την εκτέλεση της παρούσας δεν προκαλείται δαπάνη σε βάρος του κρατικού προϋπολογισμού, αποφασίζουμε:

Κηρύσσουμε ως αναδασωτέα την έκταση, εμβαδού 6.592,21 τ.μ. στη θέση «Άγιος Νικόλαος» Τ.Κ. Κακοταρίου του Δήμου Αρχαίας Ολυμπίας, της Π.Ε. Ηλείας λόγω πυρκαγιάς. Η έκταση καλυπτόταν προτού την πυρκαγιά από σπάρτα και θάμνους αειφύλλων-πλατυφύλλων σε πυκνότητα μεγαλύτερη του 50% σύμφωνα με την ανωτέρω πρόταση του δασαρχείου Πύργου και όπως προσδιορίζεται με τα στοιχεία Ε (1.2.3.4.5.6.7.8.1) εμβαδού 6.592,21 τ.μ. στο από 16-08-2016 συνημμένο Τοπογραφικό Διάγραμμα κλίμακας 1:1.500 και εντοπίζεται σε Χάρτη Προσανατολισμού κλίμακας 1:50.000, το οποίο αποτελεί αναπόσπαστο μέρος της και έχει όρια:

Ανατολικά: Με δημόσια δασική έκταση

Δυτικά: Με αγροτική έκταση

Βόρεια: Με κοινοτικό δρόμο

Νότια: Με αγροτική έκταση

Σκοπός της κήρυξης της ανωτέρω έκτασης ως αναδασωτέας είναι η διατήρηση του δασικού χαρακτήρα της ο αποκλεισμός διάθεσής της για άλλη χρήση και η αποκατάσταση με φυσική η τεχνική αναγέννηση της καταστραφείσας δασικής βλάστησης αποτελούμενη από σπάρτα και θάμνους αειφύλλων-πλατυφύλλων σε πυκνότητα μεγαλύτερη του 50% Επιτρέπεται υποβολή κατ' αυτής αίτηση ακύρωσης στο Τριμελές Διοικητικό Εφετείο Πατρών μέσα σε Προθεσμία (60) ημερών, που αρχίζει από την επομένη της δημοσίευσης η της κοινοποίησης.

Από την εφαρμογή των κανονιστικών διατάξεων της απόφασης αυτής δεν προκαλείται δαπάνη σε βάρος του κρατικού προϋπολογισμού σύμφωνα με το άρθρο 90 του Κώδικα Νομοθεσίας για την Κυβέρνηση και τα κυβερνητικά όργανα (π.δ. 63/2005, Φ.Ε.Κ. 98 Α' / 22-04-2005).

Η απόφαση αυτή να δημοσιευθεί στην Εφημερίδα της Κυβερνήσεως.

Πάτρα, 15 Οκτωβρίου 2018

Ο Συντονιστής

Αποκεντρωμένης Διοίκησης

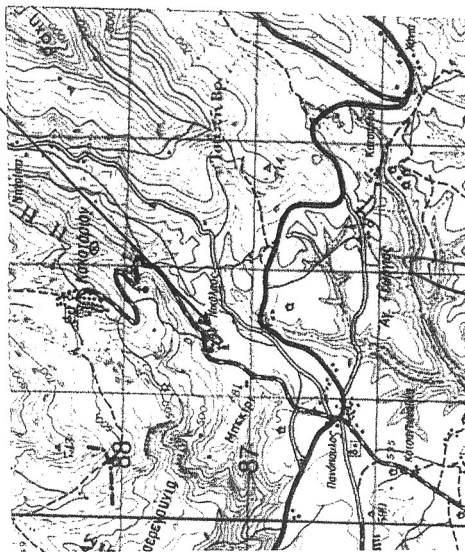
ΝΙΚΟΛΑΟΣ ΠΑΠΑΘΕΟΔΩΡΟΥ



ΕΛΛΗΝΙΚΗ ΔΗΜΟΚΡΑΤΙΑ
ΑΠΟΚΕΝΤΡΩΜΕΝΗ ΔΙΟΙΚΗΣΗ ΠΕΛΟΠΟΝΝΗΣΟΥ

ΔΥΤ. ΕΛΛΑΔΑΣ & ΙΟΝΙΟΥ
ΓΕΝΙΚΗ Δ/ΝΣΗ ΔΑΣΩΝ & ΑΓΡΟΤΙΚΩΝ ΥΠΟΘΕΣΕΩΝ
Δ/ΝΣΗ ΣΥΝΤΟΝΙΣΜΟΥ ΚΑΙ ΕΠΙΘΕΩΡΗΣΗΣ ΔΑΣΩΝ
Δ/ΝΣΗ ΔΑΣΩΝ ΗΛΕΙΑΣ
ΔΑΣΑΡΧΕΙΟ ΠΥΡΓΟΥ

ΧΑΡΤΗΣ ΠΡΟΣΑΝΑΤΟΛΙΣΜΟΥ
ΚΑΕΙΣΑ ΔΗΜΟΣΙΑ ΔΑΣΙΚΗ ΕΚΤΑΣΗ
ΚΛΙΜΑΚΑ 1:50.000



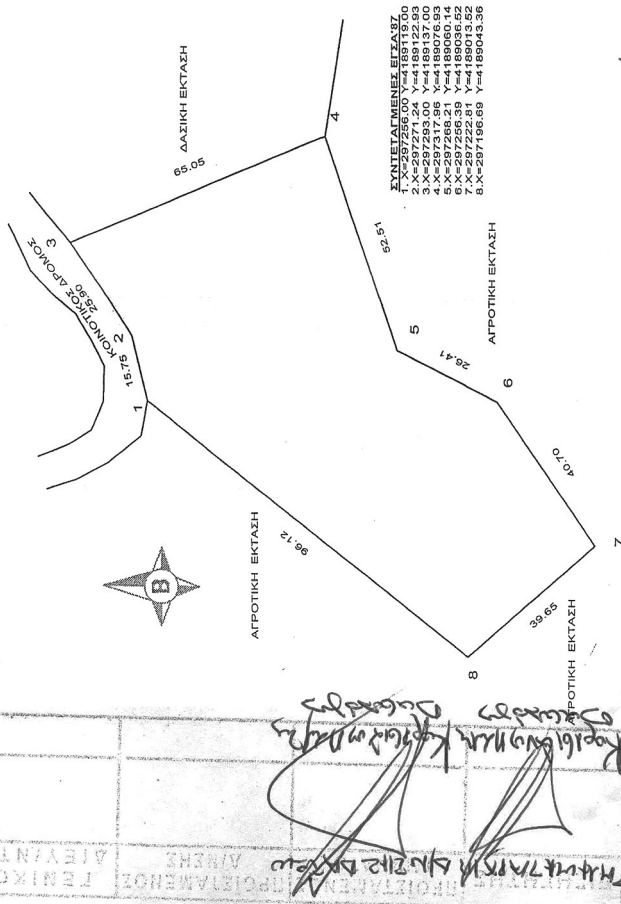
Ανήκει στην με αριθ.

224515 / 15-19-2018
..... από φάση Συντονιστή Απ. Διοικ. (Π., Δ. Ε. & Ι.)

ΤΟΠΟΓΡΑΦΙΚΟ ΔΙΑΓΡΑΜΜΑ

Δημόσιας δασικής έκτασης εμβαδού 6.592,21 τ.μ. που καταστράφηκε από πυρκαγιά, στη θέση «Άγιο Νικόλαο» Τ. Κ. Κακοτάρι, Δήμου Αρχαίας Ολυμπίας.

ΚΛΙΜΑΚΑ 1:1.500




| ΕΥΛΕΙΒΑΤΑ ΜΕΝΕΣ ΕΓΚΛΑΣΕΙΣ | |
|------------------------------|--|
| 1. X=257236.00 Y=41891719.00 | |
| 2. X=297271.24 Y=4189122.93 | |
| 3. X=297337.96 Y=4189076.93 | |
| 4. X=297337.96 Y=4189076.93 | |
| 5. X=297268.21 Y=4189060.14 | |
| 6. X=297268.21 Y=4189060.14 | |
| 7. X=297222.81 Y=4189013.52 | |
| 8. X=297196.69 Y=4189043.36 | |

ΕΘΝΙΚΟ ΤΥΠΟΓΡΑΦΕΙΟ
Για τεχνικούς λόγους στο σχεδιάγραμμα,
από το ηλεκτρονικό αρχείο, έγινε
σμίκρυνση κατά ποσοστό **85%**

Πύργος 16 / 08 / 2018



ΘΕΩΡΗΘΗΚΕ
Πάτρoς
Ο Συντονιστής Απ. Διοικ. (Π., Δ. Ε. & Ι.)



Ο Συντάκτης

Ανδρέας Μπιτολιάς
Δασολόγος

Αριθμ. 212862 (2)

Κήρυξη ως αναδασωτέας, έκτασης εμβαδού Ε=14.583,51 τ.μ. θέση «Λόγγος», Τοπικής Κοινότητας Σκούρας, Δ.Ε. Θεραπνών, του Δήμου Σπάρτης, Περιφερειακής Ενότητας Λακωνίας.

Ο ΣΥΝΤΟΝΙΣΤΗΣ ΑΠΟΚΕΝΤΡΩΜΕΝΗΣ
ΔΙΟΙΚΗΣΗΣ ΠΕΛΟΠΟΝΝΗΣΟΥ,
ΔΥΤΙΚΗΣ ΕΛΛΑΔΑΣ ΚΑΙ ΙΟΝΙΟΥ

Έχοντας υπόψη:

1. Τις διατάξεις των άρθρων 24 παρ. 1 και 117 παρ. 3 του Συντάγματος.
2. Τις διατάξεις των άρθρων 34, 38 και 41 του ν.998/1979 (ΦΕΚ 289 Α'/1979) «Περί προστασίας των δασών και των δασικών εν γένει εκτάσεων της Χώρας».
3. Τις διατάξεις του άρθρου 1 παρ. 15 του ν. 3208/2003 (ΦΕΚ 303Α'/2003) «Προστασία των δασικών οικοσυστημάτων, κατάρτιση δασολογίου, ρύθμιση εμπραγμάτων δικαιωμάτων επί δασών και δασικών εν γένει εκτάσεων και άλλες διατάξεις».
4. Τις με αριθμ. 160417/1180/8.7.1980 και 182447/3049/24.9.1980 εγκύκλιες διαταγές του Υπουργείου Γεωργίας, που αναφέρονται στο εν λόγω θέμα.
5. Τις διατάξεις του ν. 3852/2010 (ΦΕΚ 87Α'/2010) «Νέα Αρχιτεκτονική της Αυτοδιοίκησης και της Αποκεντρωμένης Διοίκησης-Πρόγραμμα Καλλικράτης», όπως ισχύει.
6. Το π.δ. 139/2010 (ΦΕΚ 232Α'/2010) «Οργανισμός της Αποκεντρωμένης Διοίκησης Πελοποννήσου, Δυτικής Ελλάδας και Ιονίου».
7. Την πράξη 40/29-12-2010 του Υπουργικού Συμβουλίου (ΦΕΚ 247Α'/2010) «Διαπίστωση της παύσης εκ του Νόμου των Γενικών Γραμματέων των Περιφερειών και διορισμός Γενικών Γραμματέων στις Αποκεντρωμένες Διοικήσεις του Κράτους».
8. Τα άρθρα 28 και 28Α ν. 4325/2015 (ΦΕΚ 47Α'/11-5-2015) «Εκδημοκρατισμός της Διοίκησης -Καταπολέμηση Γραφειοκρατίας και Ηλεκτρονική Διακυβέρνηση Αποκατάσταση αδικιών και άλλες διατάξεις».
9. Την αριθμ. 15870/15-05-2017 απόφαση του Υπ. Εσωτερικών περί διορισμού του Νικολάου Παπαθεοδώρου του Αγγελάκη ως Συντονιστή της Αποκεντρωμένης Διοίκησης Πελοποννήσου Δυτικής Ελλάδας και Ιονίου (ΦΕΚ 250/τ.ΥΟΔΔ/26-05-2017).
10. Την αριθμ. 155264/24-07-2018 πρόταση του Δασαρχείου Σπάρτης, για κήρυξη της ανωτέρω έκτασης ως αναδασωτέας λόγω πυρκαγιάς.
11. Το αριθμ. 221525/4195/21-9-2011 έγγραφο του ΥΠΕΚΑ, αποφασίζουμε:

Κηρύσσουμε ως αναδασωτέα με σκοπό την αποκατάσταση με φυσική ή τεχνητή αναγέννηση της προϋπάρχουσας δασικής βλάστησης η οποία καλυπτόταν από τα δασικά είδη πλατάνια, λεύκες και ιτιές σε ποσοστό 30-40% που καταστράφηκε από πυρκαγιά, των κατηγοριών των παραγράφων 1,2 του άρθρου 3 του ν. 998/1979 «Περί προστασίας των δασών και των δασικών εν γένει εκτάσεων της Χώρας», όπως αυτή αντικαταστάθηκε και ισχύει σύμφωνα με την παράγραφο 1, του άρθρου 9, του ν. 3818/2010, (ΦΕΚ 17 Α'/16-2-2010), έκτασης 9,1000 χαρακτήρα εμβαδού Ε=14.583,51 τ.μ., στη θέση «Λόγγος», Τοπικής Κοινότητας Σκούρας, Δ.Ε. Θεραπνών, Δήμου Σπάρτης, Περιφερειακής Ενότητας Λακωνίας.

Η έκταση αυτή εμβαδού Ε=14.583,51 τ.μ. υπό στοιχεία (1,2,3,...,33,34,1), με κορυφές που είναι εξαρτημένες στο σύστημα απόλυτων συντεταγμένων ΕΓΣΑ_87, όπως φαίνεται στο συνημμένο και θεωρημένο από τον δασάρχη Σπάρτης, τοπογραφικό διάγραμμα, κλίμακας 1:3.000, το οποίο συνέταξε ο δασοπόνος Παναγιώτης Βουλουμάνος και απεικονίζεται σε απόσπασμα του μερικώς κυρωμένου δασικού της Π.Ε. Λακωνίας, με όρια:

Βόρεια: με έκταση που διέπεται από τις διατάξεις της Δασικής Νομοθεσίας σύμφωνα με τον μερικώς κυρωμένο δασικό χάρτη Π.Ε Λακωνίας (Φ.Ε.Κ. 52/Δ'/14-2-2018).

Νότια: με έκταση που δε διέπεται από τις διατάξεις της Δασικής Νομοθεσίας σύμφωνα με τον μερικώς κυρωμένο δασικό χάρτη Π.Ε Λακωνίας (Φ.Ε.Κ. 52/Δ'/14-2-2018).

Ανατολικά με έκταση που δε διέπεται από τις διατάξεις της Δασικής Νομοθεσίας σύμφωνα με τον μερικώς κυρωμένο δασικό χάρτη Π.Ε Λακωνίας (Φ.Ε.Κ. 52/Δ'/14-2-2018).

Δυτικά: με έκταση που διέπεται από τις διατάξεις της Δασικής Νομοθεσίας σύμφωνα με τον μερικώς κυρωμένο δασικό χάρτη Π.Ε Λακωνίας (Φ.Ε.Κ. 52/Δ'/14-2-2018).

Κατά της ανωτέρω απόφασης, υπάρχει η δυνατότητα άσκησης αίτησης ακύρωσης, ενώπιον του (οικείου) τριμελούς Διοικητικού Εφετείου, εντός εξήντα (60) ημερών από την επομένη της δημοσίευσής ή της κοινοποίησής της.

Από την δημοσίευση της παρούσας δεν προκαλείται δαπάνη σε βάρος του κρατικού προϋπολογισμού.

Η απόφαση αυτή να δημοσιευθεί στην Εφημερίδα της Κυβερνήσεως.

Πάτρα, 25 Σεπτεμβρίου 2018

Ο Συντονιστής
Αποκεντρωμένης Διοίκησης
ΝΙΚΟΛΑΟΣ ΠΑΠΑΘΕΟΔΩΡΟΥ

Αριθμ. 173009

(3)

Κήρυξη έκτασης ως αναδασωτέας εμβαδού 200.700,71 τετρ. μέτρων, στη θέση "Σκούρτζα" της Δημοτικής Κοινότητας Λουτρακίου του Δήμου Λουτρακίου - Περαχώρας - Αγίων Θεοδώρων Περιφερειακής Ενότητας Κορινθίας, λόγω παύσης της λειτουργίας της ως "Χώρου Ανεξέλεγκτης Διάθεσης Στερεών Αποβλήτων (ΧΑΔΑ)".

Ο ΣΥΝΤΟΝΙΣΤΗΣ ΑΠΟΚΕΝΤΡΩΜΕΝΗΣ ΔΙΟΙΚΗΣΗΣ ΠΕΛΟΠΟΝΝΗΣΟΥ, ΔΥΤΙΚΗΣ ΕΛΛΑΔΑΣ ΚΑΙ ΙΟΝΙΟΥ

Έχοντας υπόψη:

1. Τις διατάξεις:

α) Του ν. 2503/1997 «Διοίκηση, οργάνωση, στελέχωση της Περιφέρειας, ρύθμιση θεμάτων για την Τοπική Αυτοδιοίκηση και άλλες διατάξεις» (Α' 107).

β) Του ν. 3200/1955 «Περί διοικητικής αποκέντρωσης» (Α' 97) όπως τροποποιήθηκε και συμπληρώθηκε με το ν.δ. 532/1970 (Α' 103) και μεταγενέστερες διατάξεις.

γ) Των άρθρων 6 και 280 του ν. 3852/2010 (ΦΕΚ 87/Α' / 7.6.2010) «Νέα αρχιτεκτονική της Αυτοδιοίκησης και της Αποκεντρωμένης Διοίκησης - Πρόγραμμα Καλλικράτης».

δ) Του π.δ. 139/2010 (ΦΕΚ 232/Α' / 27.12.2010) «Οργανισμός της Αποκεντρωμένης Διοίκησης Πελοποννήσου, Δυτικής Ελλάδας και Ιονίου».

2. Την αριθμ. 40/29.12.2010 (ΦΕΚ 247/Α' / 31.12.2010) πράξη του Υπουργικού Συμβουλίου, περί παύσης εκ του νόμου των Γενικών Γραμματέων των Περιφερειών και διορισμού Γενικών Γραμματέων στις Αποκεντρωμένες Διοικήσεις του Κράτους.

3. Τις διατάξεις των άρθρων 28 και 28Α του ν. 4325/2015 (ΦΕΚ 47/Α' / 2015) "Εκδημοκρατισμός της Διοίκησης - Καταπολέμηση Γραφειοκρατίας και Ηλεκτρονική Διακυβέρνηση. Αποκατάσταση αδικιών και άλλες διατάξεις", αναφορικά με το διορισμό Συντονιστών στις Αποκεντρωμένες Διοικήσεις του Κράτους.

4. Την αριθμ. 15870/15.5.2017 απόφαση Υπ. Εσωτερικών (ΦΕΚ 250/Υ.Ο.Δ.Δ./2017), περί διορισμού Συντονιστή στην Αποκεντρωμένη Διοίκηση Πελοποννήσου - Δυτικής Ελλάδας και Ιονίου.

5. Τις διαταγές του Υπουργείου Γεωργίας: α) 160417/1180/8.7.1980, β) 182447/3049/24.8.1980.

6. Τις διατάξεις:

α) Της παρ. 1 άρθρου 24 και της παρ. 3 άρθρου 117 του Συντάγματος της χώρας.

β) Του ν. 998/1979 «Περί προστασίας των δασών και των δασικών εν γένει εκτάσεων της χώρας» (Α' 289) και συγκεκριμένα των άρθρων 38 και 41, σε συνδυασμό με την παρ. 1 άρθρου 3 του ίδιου νόμου, όπως έχει τροποποιηθεί και ισχύει.

7. Την αριθμ. 144541/9.8.2018 πρόταση του Δασαρχείου Κορίνθου, μετά την από 11.7.2018 αναφορά και την από 15.7.2015 έκθεση αυτοψίας - φωτοερμηνείας του δασολόγου Ιωάννη Ηλίου, σύμφωνα με τις οποίες η αναφερόμενη στο θέμα έκταση με εμβαδόν 200.700,71 τετρ. μέτρα (διακόσιες χιλιάδες, εφτακόσια τετρ. μέτρα και εβδομήντα ένα εκατοστά τετρ. μέτρα), όπως αποτυπώνεται με τα στοιχεία 1, 2, 3, 4, 5, 6, 7, 8, 9, 10, 11, 12,

13, 14, 15, 16, 1 στο από 15.7.2015 συνημμένο τοπογραφικό διάγραμμα κλίμακας 1:5.000, που συντάξε ο δασολόγος του Δασαρχείου Κορίνθου Ιωάννης Ηλίου, εντοπίζεται επί αυτού σε απόσπασμα του φύλλου χάρτη "Σοφικό" της ΓΥΣ, με κλίμακα 1:50.000 και οριοθετείται με τη χρήση συντεταγμένων στο Ε.Γ.Σ.Α. '87, ενώ τα έτη 1945 και 1960 καλυπτόταν από δάσος Χαλεπίου πεύκης, με υπόροφο αείφυλλα σκληρόφυλλα της περιοχής (κυρίως πρίνο), με μέση εδαφοκάλυψη περίπου 60% και στο προσωρινό δασικό κτηματολόγιο περιοχής Λουτρακίου έχει καταγραφεί ως "δάσος" (σχετικά τα αριθ. 116612 4044 και 116601 4855 κτήματα), το έτος 1987 έχει δεχθεί εκτεταμένη επέμβαση, καθώς ήδη αποτελούσε χώρο διάθεσης των απορριμμάτων του Δήμου Λουτρακίου - Περαχώρας - Αγ. Θεοδώρων (σχετ. η αριθ. 2822/9.9.1986 απόφαση του Νομάρχη Κορινθίας, για παράταση της αριθ. 1571/10.2.1972 προηγούμενης άδειας διάθεσης απορριμμάτων στη θέση αυτή), σήμερα δεν υπάρχει σε ισχύ νόμιμη άδεια της Διοίκησης, για περαιτέρω χρήση ως χώρου διάθεσης απορριμμάτων του εν λόγω Δήμου και συνεπώς επιβάλλεται η κήρυξη της ως αναδασωτέας, με σκοπό την επανεγκατάσταση της δασικής βλάστησης που καταστράφηκε από τη χρήση αυτή (σχετ. η αριθμ. 612/8.2.2012 απόφαση του Περιφερειάρχη Πελοποννήσου, περί "Παύσης λειτουργίας Χώρων Ανεξέλεγκτης Διάθεσης Στερεών Αποβλήτων (ΧΑΔΑ)" και η αριθμ. 588/2/3.2.2014 απόφαση του Γενικού Γραμματέα Α.Δ.Π.Δ.Ε. και Ι., περί "Χορήγησης άδειας Αποκατάστασης Χώρων Ανεξέλεγκτης Διάθεσης Στερεών Αποβλήτων (ΧΑΔΑ) στην Περιφέρεια Πελοποννήσου"), αποφασίζουμε:

Κηρύσσουμε ως αναδασωτέα τη δημόσια έκταση εμβαδού 200.700,71 τετρ. μέτρων, στη θέση "Σκούρτζα" της Δημοτικής Κοινότητας Λουτρακίου του Δήμου Λουτρακίου - Περαχώρας - Αγίων Θεοδώρων Περιφερειακής Ενότητας Κορινθίας, η οποία αποτελεί "δάσος" σύμφωνα με την παρ. 1 άρθρου 3 του ν. 998/1979, όπως τροποποιήθηκε και ισχύει, αποτυπώνεται με τα στοιχεία 1, 2, 3, 4, 5, 6, 7, 8, 9, 10, 11, 12, 13, 14, 15, 16, 1 στο από 15.7.2015 συνημμένο τοπογραφικό διάγραμμα κλίμακας 1:5.000, οριοθετείται με τη χρήση συντεταγμένων στο Ε.Γ.Σ.Α. '87, ως εξής:

| | | |
|--------|-----------------|--------------|
| Σημείο | 1: X=416364.72 | Y=4202245.38 |
| " | 2: X=416351.54 | Y=4202237.46 |
| " | 3: X=416344.03 | Y=4202224.09 |
| " | 4: X=416340.66 | Y=4202184.85 |
| " | 5: X=416337.27 | Y=4202155.48 |
| " | 6: X=416325.74 | Y=4202096.40 |
| " | 7: X=416307.90 | Y=4202006.74 |
| " | 8: X=416282.16 | Y=4201890.85 |
| " | 9: X=416190.04 | Y=4201726.48 |
| " | 10: X=416216.63 | Y=4201554.53 |
| " | 11: X=416373.65 | Y=4201540.84 |
| " | 12: X=416418.71 | Y=4201553.30 |
| " | 13: X=416542.90 | Y=4201617.40 |
| " | 14: X=416649.96 | Y=4201982.69 |
| " | 15: X=416554.82 | Y=4202084.14 |
| " | 16: X=416553.94 | Y=4202113.26 |

και συνορεύει:

ΒΟΡΕΙΑ: Με δάσος.

ΝΟΤΙΑ: Με δάσος και αναδασωτέα έκταση.

ΑΝΑΤΟΛΙΚΑ: Με δάσος.

ΔΥΤΙΚΑ: Με δάσος, αναδασωτέα έκταση και δασική οδό,

όπως φαίνεται και στο ως άνω τοπογραφικό διάγραμμα, που συνέταξε ο δασολόγος του Δασαρχείου Κορίνθου Ιωάννης Ηλιού και θεώρησε ο δασάρχης, με σκοπό την επανεγκατάσταση της δασικής βλάστησης που καταστράφηκε από τη χρήση της ως "Χώρου Ανεξέλεγκτης Διάθεσης Στερεών Αποβλήτων (ΧΑΔΑ)" του εν λόγω Δήμου.

Από τις διατάξεις της απόφασης αυτής δεν προκαλείται δαπάνη σε βάρος του κρατικού προϋπολογισμού.

Κατά της παρούσας απόφασης, σύμφωνα με τις διατάξεις της παρ. 1 άρθρου 47 του ν. 3900/2010, όπως τροποποίησε το άρθρο 1 του ν. 702/1977, επιτρέπεται προσφυγή από οποιονδήποτε έχει έννομο συμφέρον, ενώπιον του (αρμοδίου) τριμελούς Διοικητικού Εφετείου, εντός εξήντα ημερών από την επομένη της δημοσίευσής ή κοινοποίησής αυτής.

Η απόφαση αυτή να δημοσιευθεί στην Εφημερίδα της Κυβερνήσεως.

Πάτρα, 2 Οκτωβρίου 2018

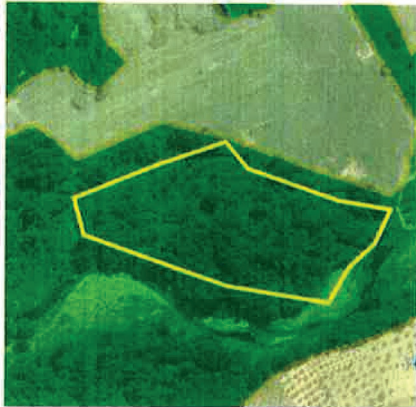
Ο Συντονιστής

Αποκεντρωμένης Διοίκησης

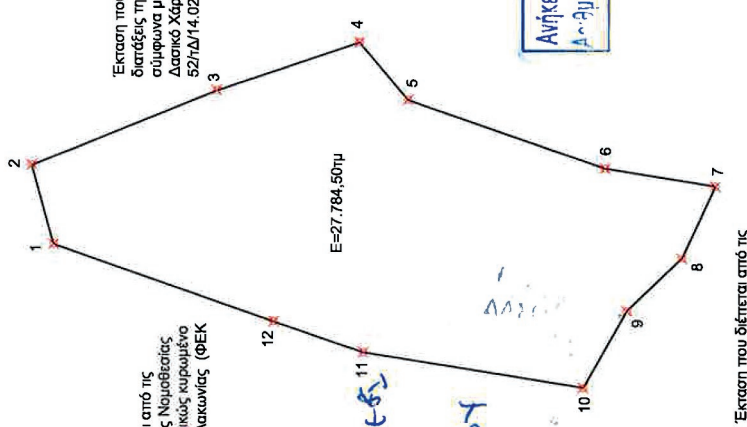
ΝΙΚΟΛΑΟΣ ΠΑΠΑΘΕΟΔΩΡΟΥ

ΤΟΠΟΓΡΑΦΙΚΟ ΔΙΑΓΡΑΜΜΑ
ΕΚΤΑΣΗΣ ΔΑΣΙΚΟΥ ΧΑΡΑΚΤΗΡΑ ΣΥΜΦΩΝΑ ΜΕ ΤΟΝ ΜΕΡΙΚΟΣ ΚΥΡΩΜΕΝΟ ΔΑΣΙΚΟ ΧΑΡΤΗ Π.Ε. ΛΑΚΩΝΙΑΣ
(ΦΕΚ 52/ηΔ/14.02.2018) ΠΟΥ ΚΑΝΕ ΑΠΟ ΠΥΡΚΑΓΙΑ ΣΤΙΣ 22/03/2018
ΣΤΗ ΘΕΣΗ " ΣΚΟΥΡΑ" Τ.Κ. ΣΚΟΥΡΑΣ Δ.Ε. ΘΕΡΑΠΙΩΝ ΔΗΜΟΥ ΣΠΑΡΤΗΣ
ΚΛΙΜΑΚΑ 1:3.000, ΕΜΒΑΔΟΝ : 27.784,50 ΤΗ
ΣΥΣΤΗΜΑ ΑΝΑΦΟΡΑΣ Ε.Γ.Σ.Α. 87

ΑΠΟΣΠΑΣΜΑ ΤΟΥ ΜΕΡΙΚΟΣ ΚΥΡΩΜΕΝΟΥ ΔΑΣΙΚΟΥ ΧΑΡΤΗ Π.Ε. ΛΑΚΩΝΙΑΣ



ΕΘΝΙΚΟ ΤΥΠΟΓΡΑΦΕΙΟ
 Για τεχνικούς λόγους στο σχεδιάγραμμα,
 από το ηλεκτρονικό αρχείο, έγινε
 σμίκρυνση κατά ποσοστό **87%**



Έκταση που διέπεται από τις διατάξεις της Δασικής Νομοθεσίας σύμφωνα με τον μερικός κυρωμένο Δασικό Χάρτη Π.Ε. Λακωνίας (ΦΕΚ 52/ηΔ/14.02.2018)

Έκταση που διέπεται από τις διατάξεις της Δασικής Νομοθεσίας σύμφωνα με τον μερικός κυρωμένο Δασικό Χάρτη Π.Ε. Λακωνίας (ΦΕΚ 52/ηΔ/14.02.2018)

Έκταση που διέπεται από τις διατάξεις της Δασικής Νομοθεσίας σύμφωνα με τον μερικός κυρωμένο Δασικό Χάρτη Π.Ε. Λακωνίας (ΦΕΚ 52/ηΔ/14.02.2018)

| Α/Α | X | Y |
|-----|--------|---------|
| 1) | 364617 | 4097416 |
| 2) | 364653 | 4097426 |
| 3) | 364687 | 4097342 |
| 4) | 364709 | 4097277 |
| 5) | 364683 | 4097255 |
| 6) | 364652 | 4097165 |
| 7) | 364644 | 4097115 |
| 8) | 364611 | 4097130 |
| 9) | 364587 | 4097155 |
| 10) | 364552 | 4097175 |
| 11) | 364568 | 4097275 |
| 12) | 364582 | 4097316 |

Ανήκει στην αποφοσί μας
 Δ.Α.Μ. ΖΑΧΑΡΙΑΣ ΤΟΪΣ

Θεωρήθηκε
 Σπάρτη 29/07/2018
 Ο Δασάρχης Σπάρτης,

Σπάρτη 24/07/2018
 Ο Συντάξας



ΒΟΥΛΟΜΑΧΟΣ ΠΑΝΑΓΙΩΤΗΣ
 ΔΑΣΟΛΟΓΟΣ

ΓΕΩΡΓΙΟΣ Θ. ΖΑΧΑΡΙΑΣ
 ΔΑΣΟΛΟΓΟΣ

ΕΦΗΜΕΡΙΔΑ
 Σπάρτη 22.10.2018
 Ο Διευθυντής Δασών

ΗΛΙΑ ΤΡΥΦΩΝΑ ΚΟΝΤΑΚΟΣ
 ΔΑΣΟΛΟΓΟΣ

