



# ΕΦΗΜΕΡΙΔΑ ΤΗΣ ΚΥΒΕΡΝΗΣΕΩΣ ΤΗΣ ΕΛΛΗΝΙΚΗΣ ΔΗΜΟΚΡΑΤΙΑΣ

18 Οκτωβρίου 2018

ΤΕΥΧΟΣ ΤΕΤΑΡΤΟ

Αρ. Φύλλου 429

## ΠΕΡΙΕΧΟΜΕΝΑ

### ΑΠΟΦΑΣΕΙΣ

- 1 Ανάκληση της 2729/06.10.1983 (ΦΕΚ 100/τ.Δ'/09-02-1984) απόφασης κήρυξης ως αναδασωτέας για έκταση εμβαδού 372 στρ., που βρίσκεται στη θέση «ΜΠΑΟΥΖΙ» ΔΚ Δαμαρίωνα, Δήμου Νάξου και Μικρών Κυκλάδων, νήσου Νάξου.
- 2 Κήρυξη έκτασης ως αναδασωτέας εμβαδού 688,93 τ.μ., στη θέση «Καλογέρι» Σχοίνου της Τοπικής Κοινότητας Πισσίων του Δήμου Λουτρακίου - Περαχώρας - Αγίων Θεοδώρων, Περιφερειακής Ενότητας Κορινθίας, λόγω εκχέρσωσης.
- 3 Εν μέρει ανάκληση της 587/17-03-2005 (ΦΕΚ 415/τ.Δ'/19-04-2005) απόφασης κήρυξης έκτασης ως αναδασωτέας του Γενικού Γραμματέα Περιφέρειας Πελοποννήσου λόγω πυρκαγιάς, για έκταση εμβαδού 1.017,733 τ.μ., στην θέση «Βύθουλας» Τ.Κ. Άρνας Δ.Ε. Φάριδος, Δήμου Σπάρτης Π.Ε. Λακωνίας.

### ΑΠΟΦΑΣΕΙΣ

Αριθμ. 56706

(1)

**Ανάκληση της 2729/06.10.1983 (ΦΕΚ 100/τ.Δ'/09-02-1984) απόφασης κήρυξης ως αναδασωτέας για έκταση εμβαδού 372 στρ., που βρίσκεται στη θέση «ΜΠΑΟΥΖΙ» ΔΚ Δαμαρίωνα, Δήμου Νάξου και Μικρών Κυκλάδων, νήσου Νάξου.**

Ο ΣΥΝΤΟΝΙΣΤΗΣ

ΑΠΟΚΕΝΤΡΩΜΕΝΗΣ ΔΙΟΙΚΗΣΗΣ ΑΙΓΑΙΟΥ

Έχοντας υπόψη :

1. Τις διατάξεις του άρθρου 117, παρ. 3 του Συντάγματος.
2. Τις διατάξεις του ν. 3852/2010 «Νέα Αρχιτεκτονική της Αυτ/σης και Αποκεντρωμένης Διοίκησης – Πρόγραμμα Καλλικράτης» (ΦΕΚ Α' 87) και του π.δ. 143/2010 «Οργανισμός της Αποκεντρωμένης Διοίκησης Αιγαίου».
3. Τις διατάξεις του ν. 4325/2015 «Εκδημοκρατισμός της Διοίκησης – Καταπολέμηση Γραφειοκρατίας και

Ηλεκτρονική Διακυβέρνηση. Αποκατάσταση αδικιών και άλλες διατάξεις» (ΦΕΚ 47/τ.Α'/2015).

4. Την αριθμ. 14192/15.05.2017 (ΦΕΚ Υ.Ο.Δ.Δ. 250) απόφαση του Υπουργού Εσωτερικών περί διορισμού του Νικόλαου Θεοδωρίδη, ως Συντονιστή της ΑΔΑΙ.

5. Την αριθμ. 34817/15.06.2017 (ΦΕΚ Β' 2131) απόφαση του Συντονιστή ΑΔΑΙ «Μεταβίβαση αρμοδιοτήτων και παροχή εξουσιοδότησης υπογραφής διοικητικών πράξεων και εγγράφων με εντολή Συντονιστή στον Προϊστάμενο της Γενικής Διεύθυνσης Δασών και Αγροτικών Υποθέσεων της ΑΔΑΙ και στους Προϊσταμένους των οργανικών μονάδων αυτής».

6. Την αριθμ. 80107/14.12.2017 (ΑΔΑ: 7ΤΟ8ΟΡ1Ι-ΓΣΥ) απόφαση του Συντονιστή ΑΔΑΙ περί «Αναπλήρωσης Προϊσταμένου Γενικής Διεύθυνσης Δασών και Αγροτικών Υποθέσεων της ΑΔΑΙ».

7. Τις διατάξεις του ν. 3861/2010 «Ενίσχυση της διαφάνειας με την υποχρεωτική ανάρτηση νόμων και πράξεων των κυβερνητικών, διοικητικών και αυτοδιοικητικών οργάνων στο διαδίκτυο "Πρόγραμμα Διαύγεια" και άλλες διατάξεις» (ΦΕΚ Α' 112).

8. Τις διατάξεις του ν. 998/1979 (ΦΕΚ Α' 289) «Περί προστασίας των δασών και των δασικών εν γένει εκτάσεων της Χώρας» και ειδικότερα της παρ. 2 του άρθρου 3 του ν. 998/1979, όπως αντικαταστάθηκε με την παρ. 1 του άρθρου 1 του ν. 3208/2003 (ΦΕΚ Α' 303), καθώς και των άρθρων 38 και 44 του ως άνω νόμου, όπως αντικαταστάθηκαν από το άρθρο 35 του ν. 4280/2014 (ΦΕΚ Α' 159).

9. Την αριθμ. 117080/6353/13.11.2014 εγκύκλιο δι-αταγή της Δ/νσης Προστασίας Δασών και Αγροπεριβάλλοντος του ΥΠΕΚΑ περί της διαδικασίας άρσης ή ανάκλησης αποφάσεων αναδάσωσης (ΑΔΑ: 77ΣΕ0-ΙΒ3).

10. Την αριθμ. 1533373/441/22.02.2017 εγκύκλιο δι-αταγή του ΥΠΕΝ περί κηρυγμένων ως αναδασωτέων εκτάσεων στους αναρτημένους δασικούς χάρτες.

11. Το αριθμ. Γ1120/09.01.2015 έγγραφο του Εθνικού Τυπογραφείου περί ενημέρωσης για την αποστολή δημοσιευμάτων στην Εφημερίδα της Κυβερνήσεως.

12. Την αριθμ. 2729/06.10.1983 απόφαση κήρυξης ως αναδασωτέας για έκταση εμβαδού 372 στρ., που βρίσκεται στη θέση «ΜΠΑΟΥΖΙ» ΔΚ Δαμαρίωνα, Δήμου Νάξου και Μικρών Κυκλάδων, νήσου Νάξου (ΦΕΚ 100/τ.Δ'/09-02-1984).

13. Την από 20-09-2018 εισήγηση υπαλλήλου της Υπηρεσίας και τη σύμφωνη γνώμη της Υπηρεσίας, η οποία διαβιβάστηκε με το αριθμ. 56515/21.09.2018 έγγραφο, σύμφωνα με την οποία η καείσα έκταση δε δύναται να προσδιοριστεί επί του εδάφους.

14. Το γεγονός ότι από την παρούσα απόφαση δεν προκαλείται δαπάνη σε βάρος του κρατικού προϋπολογισμού, αποφασίζουμε:

Ανακαλούμε την αριθμ. 2729/06.10.1983 (ΦΕΚ 100/τ.Δ' / 09-02-1984) απόφαση κήρυξης ως αναδασωτέας για έκταση εμβαδού 372 στρ., που βρίσκεται στη θέση «ΜΠΑΟΥΖΙ» ΔΚ Δαμαρίωνα, Δήμου Νάξου και Μικρών Κυκλάδων, νήσου Νάξου, όπως απεικονιζόταν στο επι-

συναπτόμενο τοπογραφικό διάγραμμα, υπογεγραμμένο από την τότε Νομάρχη Κυκλάδων, για τους λόγους που αναφέρονται στα 13 (σχετικά), δηλαδή τη μη δυνατότητα προσδιορισμού της επί του εδάφους.

Η απόφαση αυτή να δημοσιευθεί στην Εφημερίδα της Κυβερνήσεως.

Ερμούπολη, 24 Σεπτεμβρίου 2018

Με εντολή Συντονιστή

Αποκεντρωμένης Διοίκησης

Η Αναπληρώτρια Γενική Διευθύντρια  
Δασών και Αγροτικών Υποθέσεων

ΑΡΤΕΜΙΣ ΑΛΕΞΙΑΔΟΥ

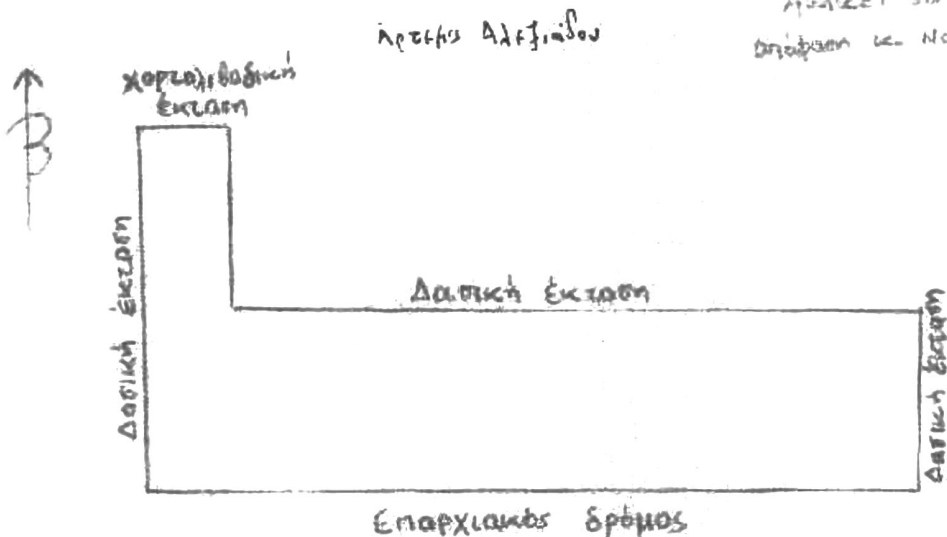
ΤΟΠΟΓΡΑΦΙΚΟ ΔΙΑΓΡΑΜΜΑ ΤΗΣ ΕΚΤΑΣΗΣ  
 ΠΟΥ ΚΑΝΚΕ ΣΤΙΣ 5-8-1983 ΣΤΗ ΘΕΣΗ  
 « ΜΠΑΟΥΖΙ » ΚΟΙΝΟΤΗΤΑΣ ΔΑΗΛΙΘΕΝΑ  
 ΝΗΣΟΥ ΝΑΞΟΥ Ν. ΚΥΚΛΑΔΩΝ.

ΔΙΕΥΘΥΝΣΗ ΔΑΣΩΝ Ν. ΚΥΚΛΑΔΩΝ  
 Εμφανεται το παρόν τοπογραφικό διά-  
 γραμμα και ομοίως αναπόσπαστο μέρος  
 της Α.Π. 56706 Απόφαση Αντιπλημ-  
 ης 2/8/83 της 2/8/83 της 2/8/83

ΚΑΙΜΑΣ 1:1000  
 Ε ΔΑΦΔΕΖΑ = 379 στρέμ.

Πειραιά 24-9-2019  
 Καρ. Παναγιώτης Δασών

Αρ. Πρωτ. 2229/6-10-83  
 Ομόφωνη με Νομάρχη Νάξου



**ΕΘΝΙΚΟ ΤΥΠΟΓΡΑΦΕΙΟ**  
 Για τεχνικούς λόγους στο σχεδιάγραμμα,  
 από το ηλεκτρονικό αρχείο, έγινε  
 σμίκρυνση κατά ποσοστό 89%

ΘΕΩΡΗΘΗΚΕ  
 Ερμούπολη 6-10-83  
 Η Νομάρχης  
*Ελισαβέτ Παράση*  
 ΕΛΙΣΑΒΕΤ ΠΑΡΑΣΗ

ΘΕΩΡΗΘΗΚΕ  
 Ερμούπολη 6-10-83  
 Διευθυντής Δασών  
*Αποστολάκης Μιχός*  
 Δασολόγος με 906

Νάξος 27 Αυγούστου 1983  
 Ο Σύντακτος  
*Θωμάς Ντάλλας*  
 Θωμάς Ντάλλας  
 Τεχν. Δασολογίας

Αριθμ. 132354

(2)

**Κήρυξη έκτασης ως αναδασωτέας εμβαδού 688,93 τ.μ., στη θέση «Καλογέρι» Σχοίνου της Τοπικής Κοινότητας Πισσίων του Δήμου Λουτρακίου - Περαχώρας - Αγίων Θεοδώρων, Περιφερειακής Ενότητας Κορινθίας, λόγω εκχέρσωσης.**

Ο ΣΥΝΤΟΝΙΣΤΗΣ  
ΑΠΟΚΕΝΤΡΩΜΕΝΗΣ ΔΙΟΙΚΗΣΗΣ  
ΠΕΛΟΠΟΝΝΗΣΟΥ, ΔΥΤΙΚΗΣ ΕΛΛΑΔΑΣ  
ΚΑΙ ΙΟΝΙΟΥ

Έχοντας υπόψη :

1. Τις διατάξεις:

α) του ν. 2503/1997 «Διοίκηση, οργάνωση, στελέχωση της Περιφέρειας, ρύθμιση θεμάτων για την Τοπική Αυτοδιοίκηση και άλλες διατάξεις»,

β) του ν. 3200/1955 «Περί διοικητικής αποκέντρωσης», όπως τροποποιήθηκε και συμπληρώθηκε με το ν.δ. 532/1970 και μεταγενέστερες διατάξεις,

γ) των άρθρων 6 και 280 του ν. 3852/2010 (ΦΕΚ 87/τ.Α' / 7-6-2010) «Νέα αρχιτεκτονική της Αυτοδιοίκησης και της Αποκεντρωμένης Διοίκησης - Πρόγραμμα Καλλικράτης»,

δ) του π.δ. 139/2010 (ΦΕΚ 232/τ.Α' / 27-12-2010) «Οργανισμός της Αποκεντρωμένης Διοίκησης Πελοποννήσου, Δυτικής Ελλάδας και Ιονίου».

2. Την αριθμ. 40/29.12.2010 (ΦΕΚ 247/τ.Α' / 31-12-2010) πράξη του Υπουργικού Συμβουλίου, περί παύσης εκ του νόμου των Γενικών Γραμματέων των Περιφερειών και διορισμού Γενικών Γραμματέων στις Αποκεντρωμένες Διοικήσεις του Κράτους.

3. Τις διατάξεις των άρθρων 28 και 28Α του ν. 4325/2015 (ΦΕΚ 47/τ.Α' / 2015) «Εκδημοκρατισμός της Διοίκησης - Καταπολέμηση Γραφειοκρατίας και Ηλεκτρονική Διακυβέρνηση. Αποκατάσταση αδικιών και άλλες διατάξεις», αναφορικά με το διορισμό Συντονιστών στις Αποκεντρωμένες Διοικήσεις του Κράτους.

4. Την αριθμ. 15870/15.5.2017 απόφαση Υπ. Εσωτερικών (ΦΕΚ 250/τ.Υ.Ο.Δ.Δ./2017), περί διορισμού Συντονιστή στην Αποκεντρωμένη Διοίκηση Πελοποννήσου, Δυτικής Ελλάδας και Ιονίου.

5. Τις διαταγές του Υπουργείου Γεωργίας: α) 160417/1180/8.7.1980, β) 182447/3049/24.8.1980.

6. Τις διατάξεις:

α) της παρ. 1 του άρθρου 24 και της παρ. 3 του άρθρου 117 του Συντάγματος της Χώρας,

β) του ν. 998/1979 «Περί προστασίας των δασών και των δασικών εν γένει εκτάσεων της χώρας» και συγκεκριμένα των άρθρων 38 και 41, σε συνδυασμό με την παρ. 1 του άρθρου 3 του ίδιου νόμου, όπως έχει τροποποιηθεί και ισχύει.

7. Την αριθμ. 61092/26.6.2018 πρόταση του Δασαρχείου Κορίνθου, μετά την από 22-3-2018 έκθεση αυτοψίας της δασοπόνου, Θέης Μακρή, σύμφωνα με την οποία η αναφερόμενη στο θέμα έκταση με εμβαδόν 688,93 τ.μ. (εξακόσια ογδόντα οχτώ τετρ. μέτρα και ενενήντα τρία εκατοστά τετρ. μέτρου), όπως αποτυπώνεται με τα στοιχεία Α, Β, Γ, Δ, Ε, Ζ, Η, Θ, Ι, Κ, Α στο από 22-3-2018 συνημμένο τοπογραφικό διάγραμμα κλίμακας 1:300, που συντάξε η δασοπόνος του Δασαρχείου Κορίνθου,

Θέη Μακρή, εντοπίζεται επί αυτού σε απόσπασμα του αριθμ. 412 209 ορθοφωτοχάρτη έτους 1996-1997 του Υπουργείου Γεωργίας, με κλίμακα 1:5.000 και οριοθετείται με τη χρήση συντεταγμένων στο Ε.Γ.Σ.Α. '87, ενώ έχει χαρακτηριστεί τελεσίδικα ως «δάσος» με την αριθμ. 1569/28.4.1998 ευρύτερη πράξη χαρακτηρισμού του Δασαρχείου Κορίνθου, καταλήφθηκε - εκχερσώθηκε και κατασκευάστηκαν εντός αυτής αυθαίρετα κτίσματα (μετά το έτος 1987) και συνεπώς επιβάλλεται η κήρυξη της ως αναδασωτέας, αποφασίζουμε:

Κηρύσσουμε ως αναδασωτέα τη δημόσια έκταση εμβαδού 688,93 τ.μ., στη θέση «Καλογέρι» Σχοίνου της Τοπικής Κοινότητας Πισσίων του Δήμου Λουτρακίου - Περαχώρας - Αγίων Θεοδώρων, Περιφερειακής Ενότητας Κορινθίας, η οποία αποτελεί «δάσος» σύμφωνα με την παρ. 1 του άρθρου 3 του ν. 998/1979, όπως τροποποιήθηκε και ισχύει, αποτυπώνεται με τα στοιχεία Α, Β, Γ, Δ, Ε, Ζ, Η, Θ, Ι, Κ, Α στο από 22-3-2018 συνημμένο τοπογραφικό διάγραμμα κλίμακας 1:300, οριοθετείται με τη χρήση συντεταγμένων στο Ε.Γ.Σ.Α. '87, ως εξής :

Σημείο Α: Χ=413789.05 Υ=4211702.48

Σημείο Β: Χ=413807.09 Υ=4211704.25

Σημείο Γ: Χ=413823.84 Υ=4211705.14

Σημείο Δ: Χ=413823.67 Υ=4211708.73

Σημείο Ε: Χ=413828.76 Υ=4211706.89

Σημείο Ζ: Χ=413828.65 Υ=4211710.36

Σημείο Η: Χ=413823.52 Υ=4211712.23

Σημείο Θ: Χ=413823.06 Υ=4211722.22

Σημείο Ι: Χ=413804.79 Υ=4211723.54

Σημείο Κ: Χ=413786.74 Υ=4211721.92

και συνορεύει:

ΒΟΡΕΙΑ: Με δάσος.

ΝΟΤΙΑ: Με δάσος.

ΑΝΑΤΟΛΙΚΑ: Με δάσος και μη δασική έκταση.

ΔΥΤΙΚΑ: Με δάσος,

όπως φαίνεται και στο ως άνω τοπογραφικό διάγραμμα, που συντάξε η δασοπόνος του Δασαρχείου Κορίνθου, Θέη Μακρή και θεώρησε ο δασάρχης, με σκοπό την επανεγκατάσταση με φυσική ή τεχνητή αναγέννηση της δασικής βλάστησης, που καταστράφηκε από την εκχέρσωση.

Από τις διατάξεις της απόφασης αυτής δεν προκαλείται δαπάνη σε βάρος του κρατικού προϋπολογισμού.

Κατά της παρούσας απόφασης, σύμφωνα με τις διατάξεις της παρ. 1 του άρθρου 47 του ν. 3900/2010, όπως τροποποίησε το άρθρο 1 του ν. 702/1977, επιτρέπεται προσφυγή από οποιονδήποτε έχει έννομο συμφέρον, ενώπιον του (αρμοδίου) τριμελούς Διοικητικού Εφετείου, εντός εξήντα ημερών από την επομένη της δημοσίευσής ή κοινοποίησής αυτής.

Η απόφαση αυτή να δημοσιευθεί στην Εφημερίδα της Κυβερνήσεως.

Πάτρα, 13 Σεπτεμβρίου 2018

Ο Συντονιστής Αποκεντρωμένης Διοίκησης

ΝΙΚΟΛΑΟΣ ΠΑΠΑΘΕΟΔΩΡΟΥ

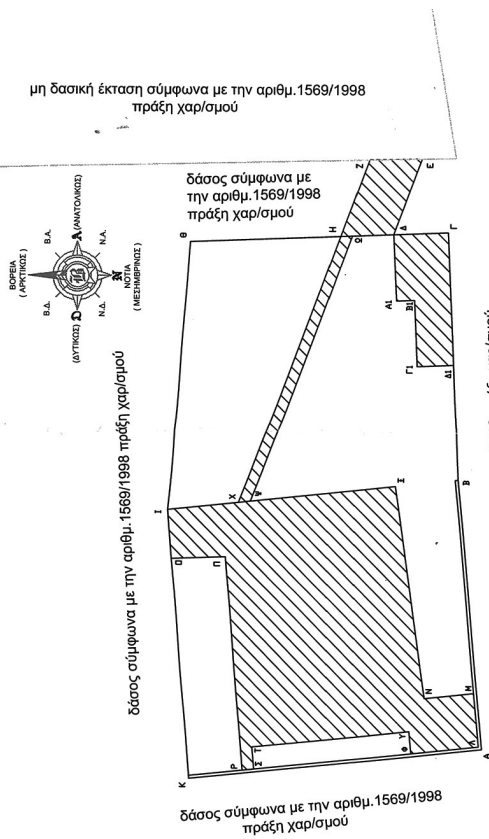
ΑΠΟΣΠΑΣΜΑ ΕΚ ΤΟΥ 412\_209 ΟΡΘΟΦΩΤΟΧΑΡΤΗ  
(Φωτογραμμετρικό υπόβαθρο από ορθοαναγωγή α/φ  
Έτους 1996-1997)  
ΚΑΙΤΜΑΚΑ 1:5.000



Ανήκει στην αριθμ. 133.354 / 13-9-2018  
αναφαέρη ... της Δ/νσης  
Δασών Ν. Κορινθίας.

13-9-2018  
Ο Συνταγματάρχης Ν.Δ. ΠΙΔΕ.Υ.Τ.  
Νικηφόρος Παπαθανασίου

Ανήκει στο αριθμ. 61092/26-6-2018... έγγραφο του Δασαρχείου Κορίνθου  
ΤΟΠΟΓΡΑΦΙΚΟ ΔΙΑΓΡΑΜΜΑ ΚΝΙΜΑΚΑΣ 1:300 ΣΤΟ ΟΠΟΙΟ  
ΦΑΙΝΕΤΑΙ ΤΟ ΤΜΗΜΑ ΔΑΣΟΥΣ ΠΟΥ ΚΑΤΑΛΗΦΘΗΚΕ - ΕΚΧΕΡΣΩΘΗΚΕ ΚΑΙ  
ΚΑΤΑΣΚΕΥΑΣΤΗΚΑΝ ΑΥΧΑΙΡΕΤΑ ΚΤΙΣΜΑΤΑ ΑΠΟ ΤΗΝ ΠΑΠΑΔΗΜΗΤΡΑΤΟΥ ΚΥΡΙΑΚΗ ΤΟΥ  
ΓΕΡΑΣΙΜΟΥ ΚΑΙ ΤΟ ΟΠΟΙΟ ΒΡΙΣΚΕΤΑΙ ΣΤΗΝ ΘΕΣΗ "ΚΑΛΟΓΕΡΙ" ΣΧΟΛΙΟΥ  
Τ.Κ. ΠΙΣΣΙΩΝ του ΔΗΜΟΥ ΛΟΥΤΡΑΚΙΟΥ - ΠΕΡΑΧΩΡΑΣ - ΑΓ. ΘΕΟΔΩΡΩΝ.



ΣΗΜΕΙΟ	ΑΥΤΙΑΣΕΙΣ
A	3,60
B	14,52
C	14,52
D	15,84
E	2,88
F	43,57
G	1,44
H	1,44
I	1,44
K	1,44
L	1,44
M	1,44
N	1,44
O	1,44
P	1,44
Q	1,44
R	1,44
S	1,44
T	1,44
U	1,44
V	1,44
W	1,44
X	1,44
Y	1,44
Z	1,44
Σ	192,3

ΣΗΜΕΙΟ	ΕΜΒΛΕΤΗΡΗ ΓΗΠΕΔΟΥ
A	413.736,05
B	413.807,09
C	413.888,76
D	413.983,65
E	414.094,29
F	414.220,48
G	414.361,92
H	414.519,44
I	414.693,76
K	414.884,88
L	415.093,44
M	415.320,16
N	415.565,68
O	415.830,72
P	416.116,00
Q	416.422,24
R	416.749,12
S	417.096,48
T	417.464,00
U	417.851,36
V	418.258,24
W	418.685,44
X	419.132,64
Y	419.600,64
Z	420.089,12
Σ	688.93

Εμβάδων αυθαίρετων κτισμάτων  
Ε(Α,Μ,Ν,Ξ,Ι,Ο,Π,Ρ,Σ,Τ,Υ,Φ,Λ) = 225,69 μ<sup>2</sup>  
Ε(Δ,Γ,Δ,Α,Β,Γ,Γ,Δ,Ι) = 26,40 μ<sup>2</sup>  
Ε(Δ,Ε,Ζ,Η,Χ,Ψ,Ω,Α) = 31,40 μ<sup>2</sup>  
Εμπάντρας (Κ-Α-Β) = 37,70 Χ 0,20 = 7,54 μ<sup>2</sup>  
Συνολικό εμβαδόν αυθαίρετων κτισμάτων = 291,03 μ<sup>2</sup>  
Περίφραξη (Β-Γ-Δ-Η-Θ-Η-Κ) = 70,32 τρέχ. μέτρα

Κορίνθος 22-03-2018  
Η Συνταγματάρχης  
Θ. Μακρή  
Δασαρχόνος

**ΕΘΝΙΚΟ ΤΥΠΟΓΡΑΦΕΙΟ**  
Για τεχνικούς λόγους στο σχεδιάγραμμα,  
από το ηλεκτρονικό αρχείο, έγινε  
σμίκρυνση κατά ποσοστό **60%**

Αριθμ. απόφ. 188285 (3)

Εν μέρει ανάκληση της 587/17-03-2005 (ΦΕΚ 415/τ.Δ' /19-04-2005) απόφασης κήρυξης έκτασης ως αναδασωτέας του Γενικού Γραμματέα Περιφέρειας Πελοποννήσου λόγω πυρκαγιάς, για έκταση εμβαδού 1.017,733 τ.μ., στην θέση «Βύθουλας» Τ.Κ. Άρνας Δ.Ε. Φάριδος, Δήμου Σπάρτης Π.Ε. Λακωνίας.

Ο ΣΥΝΤΟΝΙΣΤΗΣ  
ΑΠΟΚΕΝΤΡΩΜΕΝΗΣ ΔΙΟΙΚΗΣΗΣ  
ΠΕΛΟΠΟΝΝΗΣΟΥ, ΔΥΤΙΚΗΣ ΕΛΛΑΔΑΣ  
ΚΑΙ ΙΟΝΙΟΥ

Έχοντας υπόψη:

1. Τις διατάξεις των άρθρων 38 παρ. 1, 41 και 44, παρ. 4 του ν. 998/1979 «Περί προστασίας των δασών και των δασικών εν γένει εκτάσεων της Χώρας», όπως αυτός ισχύει.

2. Τις διατάξεις του ν. 4280/2014 (ΦΕΚ 159/τ.Α' /08-08-2014) «Περιβαλλοντική αναβάθμιση και ιδιωτική πολεοδόμηση - Βιώσιμη ανάπτυξη οικισμών - Ρυθμίσεις Δασικής Νομοθεσίας και άλλες διατάξεις».

3. Τις διατάξεις του ν. 3852/2010 (ΦΕΚ Α' 87) «Νέα Αρχιτεκτονική της Αυτοδιοίκησης και της Αποκεντρωμένης Διοίκησης – Πρόγραμμα Καλλικράτης».

4. Τις διατάξεις του π.δ. 139/2010 (ΦΕΚ Α' 232) «Οργανισμός της Αποκεντρωμένης Διοίκησης Πελοποννήσου, Δυτικής Ελλάδας και Ιονίου».

5. Την αριθμ. 160417/1180/8-7-1980 διαταγή Υπουργείου Γεωργίας, με την οποία παρέχονται οδηγίες για τις αναδασωτέες εκτάσεις.

6. Την αριθμ. 86004/1637/04.06.1987 απόφαση του Υφ. Γεωργίας με την οποία έγινε αποδεκτή η γνωμοδότηση αριθμ. 417/1987 της Συνέλευσης των Προϊσταμένων των Νομικών Δ/νσεων σχετικά με την άρση της κήρυξης εκτάσεων ως αναδασωτέων.

7. Τα άρθρα 28 και 28 Α του ν. 4325/2015 (ΦΕΚ 47/τ.Α' /11-05-2015) «Εκδημοκρατισμός της Διοίκησης - Καταπολέμηση Γραφειοκρατίας και Ηλεκτρονική Διακυβέρνηση. Αποκατάσταση αδικιών και άλλες διατάξεις».

8. Την αριθμ. 15870/15-05-2017 απόφαση του Υπ. Εσωτερικών περί διορισμού του Νικολάου Παπαθεοδώρου του Αγγελάκη ως Συντονιστή της Αποκεντρωμένης Διοίκησης Πελοποννήσου, Δυτικής Ελλάδος και Ιονίου (ΦΕΚ 250/τ.Υ.Ο.Δ.Δ./26-05-2017).

9. Το άρθρο 2 του ν. 4462/2017 (ΦΕΚ 39/τ.Α' /28-03-2017) «Κύρωση του Μνημονίου Κατανόησης μεταξύ του Υπουργείου Περιβάλλοντος και Ενέργειας της Κυβέρνησης της Ελληνικής Δημοκρατίας και του Υπουργείου Βιομηχανίας και Ενέργειας της Δημοκρατίας του Αζερμπαϊτζάν για Συνεργασία στον τομέα των Ανανεώσιμων Πηγών και της Ενεργειακής Αποδοτικότητας και άλλες διατάξεις».

10. Το αριθμ. 149357/17-07-2018 έγγραφο του Δασαρχείου Γυθείου μετά της συνημμένης σε αυτό έκθεσης αυτοψίας του δασοπόνου, Χρίστου Κακαλέτρη, για μερική ανάκληση της αριθμ. 587/17-03-2005 (ΦΕΚ 415/τ.Δ' /19-04-2005) απόφασης του Γενικού Γραμματέα Περιφέρειας Πελοποννήσου, από την οποία προκύπτει ότι η έκταση κηρύχθηκε ως αναδασωτέα κατά πλάνη περί τα πραγματικά περιστατικά αφού στον αναρτημένο προσωρινό δασικό χάρτη της Π.Ε. Λακωνίας φέρουν τον χαρακτηρισμό ΑΝ,ΑΑ που σημαίνει ότι δεν αποτέλεσαν και δεν αποτελούν δάσος ή δασική έκταση σύμφωνα με το άρθρο 13 παρ. 2 του ν. 3889/2010. Η προτεινόμενη για ανάκληση έκταση με στοιχεία περιμέτρου 1, 2, 3, ...24, 25, 1 εμβαδού 1.017,733 τ.μ. απεικονίζεται στο άνευ χρονολογίας τοπογραφικό διάγραμμα του δασοπόνου, Χρίστου Κακαλέτρη, με κλίμακα 1:1.250 και ευρίσκεται στην θέση «Βύθουλας» της Τ.Κ. Άρνας Δ.Ε. Φάριδος Δήμου Σπάρτης.

11. Την αριθμ. 587/17-03-2005 (ΦΕΚ 415/τ.Δ' /19-04-2005) απόφαση του Νομάρχη Λακωνίας περί κήρυξης έκτασης ως αναδασωτέας στην δασική θέση «Βύθουλας» του Δ.Δ. Άρνας Δήμου Φάριδος, Νομού Λακωνίας.

12. Τη σύμφωνη γνώμη της Δ/νσης Δασών Π.Ε. Λακωνίας, αποφασίζουμε:

Ανακαλούμε εν μέρει την αριθμ. 587/17-03-2005 (ΦΕΚ 415/τ.Δ' /19-04-2005) απόφαση του Νομάρχη Λακωνίας, περί κήρυξης έκτασης ως αναδασωτέας, στην δασική θέση «Βύθουλας», Δ.Δ. Άρνας, Δήμου Φάριδος, Νομού Λακωνίας διότι όπως προκύπτει από την πρόταση του Δασάρχη Γυθείου η έκταση κηρύχθηκε ως αναδασωτέα κατά πλάνη περί τα πραγματικά περιστατικά αφού διαπιστώθηκε αρμοδίως ότι η προτεινόμενη για ανάκληση έκταση, στον αναρτημένο προσωρινό δασικό χάρτη της Π.Ε. Λακωνίας φέρει χαρακτηρισμό ΑΝ,ΑΑ που σημαίνει δεν αποτέλεσε και δεν αποτελεί δάσος ή δασική έκταση σύμφωνα με το άρθρο 13 παρ. 2 του ν. 3889/2010. Η έκταση έχει εμβαδόν 1.017,733 τ.μ. και απεικονίζεται στο άνευ χρονολογίας τοπογραφικό διάγραμμα του δασοπόνου, Χρίστου Κακαλέτρη, αρμοδίως θεωρημένο, με κορυφές εξαρτημένες από το σύστημα συντεταγμένων Ε.Γ.Σ.Α. '87, κλίμακας 1:1.250 και ευρίσκονται στην θέση «Βύθουλας» της Τ.Κ. Άρνας Δ.Ε. Φάριδος Δήμου Σπάρτης Π.Ε. Λακωνίας.

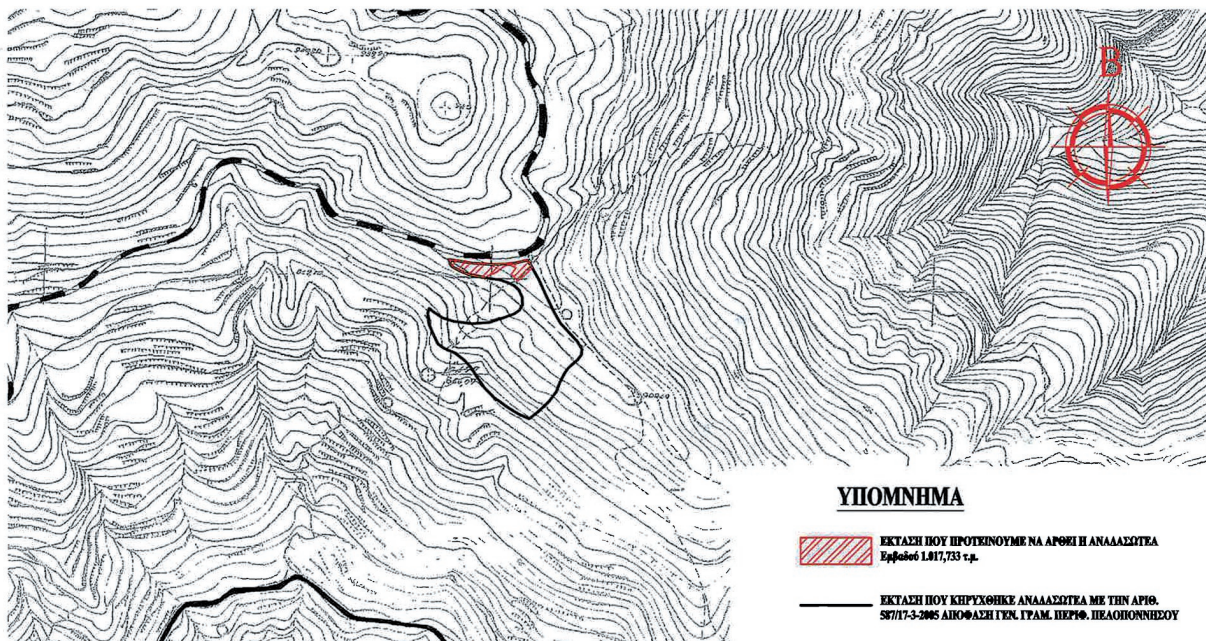
Από τη δημοσίευση της παρούσας δεν προκαλείται δαπάνη σε βάρος του κρατικού προϋπολογισμού.

Η απόφαση αυτή να δημοσιευθεί στην Εφημερίδα της Κυβερνήσεως.


Πάτρα, 24 Αυγούστου 2018


Ο Συντονιστής Αποκεντρωμένης Διοίκησης  
ΝΙΚΟΛΑΟΣ ΠΑΠΑΘΕΟΔΩΡΟΥ

**ΑΠΟΣΠΑΣΜΑ ΧΑΡΤΗ ΚΛΙΜΑΚΑΣ 1:5.000 Φ.Χ. ΞΗΡΟΚΑΜΠΙΟΝ Γ.Υ.Σ. ΑΡΙΘΜ. 7362 1 ΕΠΑΝΩ ΣΤΟΝ ΟΠΟΙΟ ΕΜΦΑΝΙΖΕΤΑΙ Η ΕΚΤΑΣΗ ΠΟΥ ΠΡΟΤΕΙΝΟΥΜΕ ΤΗΝ ΑΡΣΗ ΤΗΣ ΑΝΑΔΑΣΩΣΗΣ ΣΤΗ ΘΕΣΗ ΒΥΘΟΥΛΑΣ ΤΗΣ ΤΟΠΙΚΗΣ ΚΟΙΝΟΤΗΤΑΣ ΑΡΝΑΣ ΤΟΥ ΔΗΜΟΥ ΣΠΑΡΤΗΣ.**




**ΥΠΟΜΝΗΜΑ**

 **ΕΚΤΑΣΗ ΠΟΥ ΠΡΟΤΕΙΝΟΥΜΕ ΝΑ ΑΡΣΕΙ Η ΑΝΑΔΑΣΩΣΤΑ**  
Εμβαδόν 1.017,733 τ.μ.

 **ΕΚΤΑΣΗ ΠΟΥ ΚΗΡΥΧΘΗΚΕ ΑΝΑΔΑΣΩΣΤΑ ΜΕ ΤΗΝ ΑΡΙΘ. 58/17-3-2005 ΑΠΟΦΑΣΗ ΓΕΝ. ΓΡΑΜ. ΠΕΡΙΦ. ΠΕΛΟΠΟΝΝΗΣΟΥ**

**ΤΟΠΟΓΡΑΦΙΚΟ ΔΙΑΓΡΑΜΜΑ ΚΛΙΜΑΚΑΣ 1:1.250 ΤΗΣ ΕΚΤΑΣΗΣ ΠΟΥ ΠΡΟΤΕΙΝΟΥΜΕ ΤΗΝ ΑΡΣΗ ΤΗΣ ΑΝΑΔΑΣΩΣΗΣ ΣΤΗ ΘΕΣΗ ΒΥΘΟΥΛΑΣ ΤΗΣ ΤΟΠΙΚΗΣ ΚΟΙΝΟΤΗΤΑΣ ΑΡΝΑΣ ΤΟΥ ΔΗΜΟΥ ΣΠΑΡΤΗΣ.**



Ανήκει στην απογραφή μας  
Α.Α.Α. 1882515.9.2018

ΚΟΡΥΦΗ	X	Y	ΑΠΟΪΣΤΑΣΕΙΣ
1	359898.661	4082737.734	4.19
2	359902.795	4082737.045	21.09
3	359923.988	4082733.547	23.48
4	359947.002	4082731.824	18.64
5	359965.609	4082732.875	9.59
6	359975.135	4082734.002	11.95
7	359986.751	4082736.782	6.74
8	359990.835	4082731.416	1.34
9	359991.702	4082729.680	1.36
10	359992.312	4082728.461	11.66
11	359984.250	4082720.035	10.41
12	359976.055	4082713.608	1.53
13	359974.904	4082714.759	8.76
14	359968.707	4082720.956	8.89
15	359973.999	4082728.099	6.11
16	359969.546	4082730.946	4.00
17	359964.556	4082731.122	3.88
18	359960.814	4082730.087	11.07
19	359952.039	4082723.337	13.51
20	359939.603	4082718.045	1.35
21	359938.382	4082717.474	16.91
22	359921.684	4082720.150	11.18
23	359911.404	4082724.554	10.21
24	359902.409	4082729.367	3.84
25	359890.082	4082732.447	5.47
1	359898.661	4082737.734	

Ε123\_24351=1.017,733τ.μ.

**ΘΕΩΡΗΘΗΚΕ**  
**Ο ΔΑΣΑΡΧΗΣ ΓΥΘΕΙΟΥ**  
  
**ΔΑΣΙΚΟΣ ΣΠΥΡΙΔΩΝ**  
**ΔΑΣΟΛΟΓΟΣ**

**Ο ΣΥΝΤΑΚΤΗΣ**

  
**ΚΑΚΑΛΙΤΡΗΣ ΧΡΗΣΤΟΣ**  
**ΔΑΣΟΠΟΝΟΣ**

**ΕΘΝΙΚΟ ΤΥΠΟΓΡΑΦΕΙΟ**  
Για τεχνικούς λόγους στο σχεδιάγραμμα, από το ηλεκτρονικό αρχείο, έγινε σμίκρυνση κατά ποσοστό **59%**



## ΕΘΝΙΚΟ ΤΥΠΟΓΡΑΦΕΙΟ

Το Εθνικό Τυπογραφείο αποτελεί δημόσια υπηρεσία υπαγόμενη στο Υπουργείο Διοικητικής Ανασυγκρότησης και έχει την ευθύνη τόσο για τη σύνταξη, διαχείριση, εκτύπωση και κυκλοφορία των Φύλλων της Εφημερίδας της Κυβερνήσεως (ΦΕΚ), όσο και για την κάλυψη των εκτυπωτικών - εκδοτικών αναγκών του δημοσίου και του ευρύτερου δημόσιου τομέα (ν. 3469/2006/Α' 131 και π.δ. 29/2018/Α' 58).

### 1. ΦΥΛΛΟ ΤΗΣ ΕΦΗΜΕΡΙΔΑΣ ΤΗΣ ΚΥΒΕΡΝΗΣΕΩΣ (ΦΕΚ)

- Τα **ΦΕΚ σε ηλεκτρονική μορφή** διατίθενται δωρεάν στο **www.et.gr**, την επίσημη ιστοσελίδα του Εθνικού Τυπογραφείου. Όσα ΦΕΚ δεν έχουν ψηφιοποιηθεί και καταχωριστεί στην ανωτέρω ιστοσελίδα, ψηφιοποιούνται και αποστέλλονται επίσης δωρεάν με την υποβολή αίτησης, για την οποία αρκεί η συμπλήρωση των αναγκαίων στοιχείων σε ειδική φόρμα στον ιστότοπο **www.et.gr**.

- Τα **ΦΕΚ σε έντυπη μορφή** διατίθενται σε μεμονωμένα φύλλα είτε απευθείας από το Τμήμα Πωλήσεων και Συνδρομητών, είτε ταχυδρομικά με την αποστολή αιτήματος παραγγελίας μέσω των ΚΕΠ, είτε με ετήσια συνδρομή μέσω του Τμήματος Πωλήσεων και Συνδρομητών. Το κόστος ενός ασπρόμαυρου ΦΕΚ από 1 έως 16 σελίδες είναι 1,00 €, αλλά για κάθε επιπλέον οκτασέλιδο (ή μέρος αυτού) προσαυξάνεται κατά 0,20 €. Το κόστος ενός έγχρωμου ΦΕΚ από 1 έως 16 σελίδες είναι 1,50 €, αλλά για κάθε επιπλέον οκτασέλιδο (ή μέρος αυτού) προσαυξάνεται κατά 0,30 €. Το τεύχος Α.Σ.Ε.Π. διατίθεται δωρεάν.

#### • Τρόποι αποστολής κειμένων προς δημοσίευση:

A. Τα κείμενα προς δημοσίευση στο ΦΕΚ, από τις υπηρεσίες και τους φορείς του δημοσίου, αποστέλλονται ηλεκτρονικά στη διεύθυνση **webmaster.et@et.gr** με χρήση προηγμένης ψηφιακής υπογραφής και χρονοσήμανσης.

B. Κατ' εξαίρεση, όσοι πολίτες δεν διαθέτουν προηγμένη ψηφιακή υπογραφή μπορούν είτε να αποστέλλουν ταχυδρομικά, είτε να καταθέτουν με εκπρόσωπό τους κείμενα προς δημοσίευση εκτυπωμένα σε χαρτί στο Τμήμα Παραλαβής και Καταχώρισης Δημοσιευμάτων.

- Πληροφορίες, σχετικά με την αποστολή/κατάθεση εγγράφων προς δημοσίευση, την ημερήσια κυκλοφορία των Φ.Ε.Κ., με την πώληση των τευχών και με τους ισχύοντες τιμοκαταλόγους για όλες τις υπηρεσίες μας, περιλαμβάνονται στον ιστότοπο (**www.et.gr**). Επίσης μέσω του ιστότοπου δίδονται πληροφορίες σχετικά με την πορεία δημοσίευσης των εγγράφων, με βάση τον Κωδικό Αριθμό Δημοσιεύματος (ΚΑΔ). Πρόκειται για τον αριθμό που εκδίδει το Εθνικό Τυπογραφείο για όλα τα κείμενα που πληρούν τις προϋποθέσεις δημοσίευσης.

### 2. ΕΚΤΥΠΩΤΙΚΕΣ - ΕΚΔΟΤΙΚΕΣ ΑΝΑΓΚΕΣ ΤΟΥ ΔΗΜΟΣΙΟΥ

Το Εθνικό Τυπογραφείο ανταποκρινόμενο σε αιτήματα υπηρεσιών και φορέων του δημοσίου αναλαμβάνει να σχεδιάσει και να εκτυπώσει έντυπα, φυλλάδια, βιβλία, αφίσες, μπλοκ, μηχανογραφικά έντυπα, φακέλους για κάθε χρήση, κ.ά.

Επίσης σχεδιάζει ψηφιακές εκδόσεις, λογότυπα και παράγει οπτικοακουστικό υλικό.

**Ταχυδρομική Διεύθυνση:** Καποδιστρίου 34, τ.κ. 10432, Αθήνα

**ΤΗΛΕΦΩΝΙΚΟ ΚΕΝΤΡΟ:** 210 5279000 - fax: 210 5279054

#### ΕΞΥΠΗΡΕΤΗΣΗ ΚΟΙΝΟΥ

**Πωλήσεις - Συνδρομές:** (Ισόγειο, τηλ. 210 5279178 - 180)

**Πληροφορίες:** (Ισόγειο, Γρ. 3 και τηλεφ. κέντρο 210 5279000)

**Παραλαβή Δημ. Ύλης:** (Ισόγειο, τηλ. 210 5279167, 210 5279139)

**Ωράριο για το κοινό:** Δευτέρα ως Παρασκευή: 8:00 - 13:30

Ιστότοπος: **www.et.gr**

Πληροφορίες σχετικά με την λειτουργία του ιστότοπου: **helpdesk.et@et.gr**

Αποστολή ψηφιακά υπογεγραμμένων εγγράφων προς δημοσίευση στο ΦΕΚ: **webmaster.et@et.gr**

Πληροφορίες για γενικό πρωτόκολλο και αλληλογραφία: **grammateia@et.gr**

**Πείτε μας τη γνώμη σας,**

για να βελτιώσουμε τις υπηρεσίες μας, συμπληρώνοντας την ειδική φόρμα στον ιστότοπό μας.

