



# ΕΦΗΜΕΡΙΔΑ ΤΗΣ ΚΥΒΕΡΝΗΣΕΩΣ ΤΗΣ ΕΛΛΗΝΙΚΗΣ ΔΗΜΟΚΡΑΤΙΑΣ

30 Δεκεμβρίου 2016

ΤΕΥΧΟΣ ΤΕΤΑΡΤΟ

Αρ. Φύλλου 449

## ΠΕΡΙΕΧΟΜΕΝΑ

### ΑΠΟΦΑΣΕΙΣ

- 1 Κήρυξη έκτασης ως αναδασωτέας εμβαδού 2.783,88 τετρ. μέτρων, στη θέση «Μαυρόρεμα» ή «Ζαχαριά» Δερβενακίων της Τοπικής Κοινότητας Αρχαίας Νεμέας Δημοτικής Ενότητας Νεμέας του Δήμου Νεμέας Περιφερειακής Ενότητας Κορινθίας, λόγω εκχέρσωσης.
- 2 Κήρυξη έκτασης ως αναδασωτέας εμβαδού 50,50 τετρ. μέτρων, στη θέση «Κόκκινο Λιθάρι» Δημοτικής Κοινότητας Αγ. Θεοδώρων του Δήμου Λουτρακίου - Περαχώρας - Αγίων Θεοδώρων Περιφερειακής Ενότητας Κορινθίας, λόγω εκχέρσωσης.
- 3 Μερική ανάκληση της υπ' αριθμ. 1694/21-8-2000 (Φ.Ε.Κ. 562/Δ'/2000) απόφασης Γενικού Γραμματέα Περιφέρειας Πελοποννήσου, σύμφωνα με την οποία κηρύχθηκε ως «αναδασωτέα» λόγω πυρκαγιάς, έκταση συνολικού εμβαδού 2.950,00 στρεμμάτων, στις θέσεις «Κιάφα Μπέκα, Κόκκινη Σπηλιά, Καλύβιζες, Θειόχωμα κ.λ.π.» περιφέρειας Δήμου Αγίων Θεοδώρων Ν. Κορινθίας, ως προς επιφάνεια εμβαδού 1.466,00 τετρ. μέτρων, στη θέση «Κουλαντζίκι ή Γκράβες» Δ.Κ. Αγ. Θεοδώρων του Δήμου Λουτρακίου - Περαχώρας - Αγ. Θεοδώρων Π.Ε. Κορινθίας.

### ΑΠΟΦΑΣΕΙΣ

Αριθμ. 144443

(1)

**Κήρυξη έκτασης ως αναδασωτέας εμβαδού 2.783,88 τετρ. μέτρων, στη θέση "Μαυρόρεμα" ή "Ζαχαριά" Δερβενακίων της Τοπικής Κοινότητας Αρχαίας Νεμέας Δημοτικής Ενότητας Νεμέας του Δήμου Νεμέας Περιφερειακής Ενότητας Κορινθίας, λόγω εκχέρσωσης.**

Ο ΓΕΝΙΚΟΣ ΓΡΑΜΜΑΤΕΑΣ ΑΠΟΚΕΝΤΡΩΜΕΝΗΣ ΔΙΟΙΚΗΣΗΣ ΠΕΛΟΠΟΝΝΗΣΟΥ, ΔΥΤΙΚΗΣ ΕΛΛΑΔΑΣ ΚΑΙ ΙΟΝΙΟΥ

Έχοντας υπόψη:

1. Τις διατάξεις:

α) Του ν. 2503/1997 «Διοίκηση, οργάνωση, στελέχωση

της Περιφέρειας, ρύθμιση θεμάτων για την Τοπική Αυτοδιοίκηση και άλλες διατάξεις».

β) Του ν. 3200/1955 «Περί διοικητικής αποκέντρωσης» όπως τροποποιήθηκε και συμπληρώθηκε με το ν.δ. 532/1970 και μεταγενέστερες διατάξεις.

γ) Των άρθρων 6 και 280 του ν. 3852/2010 (Φ.Ε.Κ. 87/7-6-2010 τ.Α') «Νέα αρχιτεκτονική της Αυτοδιοίκησης και της Αποκεντρωμένης Διοίκησης - Πρόγραμμα Καλλικράτης».

δ) Του π.δ. 139/2010 (Φ.Ε.Κ. 232/27-12-2010 τ.Α') «Οργανισμός της Αποκεντρωμένης Διοίκησης Πελοποννήσου - Δυτικής Ελλάδας και Ιονίου».

2. Την υπ' αριθ. 40/29-12-2010 (Φ.Ε.Κ. 247/31-12-2010 τ.Α') Πράξη του Υπουργικού Συμβουλίου περί παύσης εκ του Νόμου των Γενικών Γραμματέων των Περιφερειών και διορισμού Γενικών Γραμματέων στις Αποκεντρωμένες Διοικήσεις του Κράτους.

3. Την υπ' αριθ. 4 της 6.2.2015 (Φ.Ε.Κ. 24/Α'/2015) πράξη του Υπουργικού Συμβουλίου, περί αποδοχής παραιτήσεων των Γενικών Γραμματέων των Αποκεντρωμένων Διοικήσεων της Χώρας και το άρθρο 56 του ν. 4257/2014 (Φ.Ε.Κ. 93/Α'/14-4-2014).

4. Τις Διαταγές του Υπουργείου Γεωργίας: α) 160417/1180/8-7-1980, β) 182447/3049/24-8-1980.

5. Τις διατάξεις:

α) Της παρ. 1 άρθρου 24 και της παρ. 3 άρθρου 117 του Συντάγματος της χώρας μας.

β) Του ν. 998/1979 «Περί προστασίας των δασών και των δασικών εν γένει εκτάσεων της χώρας» και συγκεκριμένα των άρθρων 38 και 41, σε συνδυασμό με την παρ. 1 άρθρου 3 και τις παρ. 1ε, 2γ & 2ε άρθρου 4 του ίδιου Νόμου, όπως έχει τροποποιηθεί και ισχύει σήμερα.

6. Την υπ' αριθ. 127449/7-9-2016 Πρόταση του Δασαρχείου Κορίνθου, μετά την από 24-8-2016 Έκθεση Αυτοψίας - Φωτοερμηνείας του Δασολόγου Βασιλείου Δελή, σύμφωνα με την οποία η αναφερόμενη στο θέμα έκταση με εμβαδόν 2.783,88 τετρ. μέτρα (δύο χιλιάδες, επτακόσια ογδόντα τρία τετρ. μέτρα και ογδόντα οκτώ εκατοστά τετρ. μέτρο), όπως αυτή αποτυπώνεται με τα στοιχεία 1, 2, 3, 4, 5, 6, 7, 8, 9, 10, 11, 1 στο από 24-8-2016 συνημμένο Τοπογραφικό Διάγραμμα κλίμακας 1:1.000, που συνέταξε ο Δασολόγος του Δασαρχείου Κορίνθου Βασίλειος Δελής και εντοπίζεται επί αυτού σε απόσπασμα του υπ' αριθ. 388 179 Ορθοφωτοχάρτη με κλίμακα

1:5.000, καλυπτόταν από δάσος αείφυλλων πλατύφυλλων (κυρίως πρίνο, σχίνο & κουμαριά), κανονικής έως σύμπυκνης συγκόμωσης, που εκχερσώθηκε παράνομα, χωρίς την άδεια της αρμόδιας Δασικής αρχής, σύμφωνα με τη φωτοερμηνευτική έρευνα μετά το έτος 2007 (συγκεκριμένα το 2ο δεκαπενθήμερο του μηνός Φεβρουαρίου έτους 2016 - σχετικό το υπ' αριθ. 90/4-3-2016 Πρωτόκολλο Μηνύσεως Δασοφύλακα της περιοχής) και συνεπώς επιβάλλεται η κήρυξή της ως αναδασωτέας, αποφασίζουμε:

Κηρύσσουμε ως αναδασωτέα τη Δημόσια έκταση εμβαδού 2.783,88 τετρ. μέτρων, στη θέση "Μαυρόρεμα" ή "Ζαχαριά" Δερβενακίων της Τοπικής Κοινότητας Αρχαίας Νεμέας Δημοτικής Ενότητας Νεμέας του Δήμου Νεμέας Περιφερειακής Ενότητας Κορινθίας, η οποία αποτελεί "δάσος" σύμφωνα με την παρ. 1 άρθρου 3 του ν. 998/1979, όπως τροποποιήθηκε και ισχύει σήμερα, αποτυπώνεται με τα στοιχεία 1, 2, 3, 4, 5, 6, 7, 8, 9, 10, 11, 1 στο από 24-8-2016 συνημμένο Τοπογραφικό Διάγραμμα κλίμακας 1:1.000, οριοθετείται με τη χρήση συντεταγμένων στο Ε.Γ.Σ.Α. '87 ως εξής:

Σημείο	1:	X=388083.95	Y=4181244.06
"	2:	X=388106.77	Y=4181238.10
"	3:	X=388113.91	Y=4181243.62
"	4:	X=388140.00	Y=4181236.00
"	5:	X=388144.75	Y=4181231.52
"	6:	X=388143.88	Y=4181225.19
"	7:	X=388138.65	Y=4181215.80
"	8:	X=388149.39	Y=4181189.14
"	9:	X=388139.70	Y=4181197.46
"	10:	X=388080.68	Y=4181192.11
"	11:	X=388080.63	Y=4181209.11

και συνορεύει:

ΒΟΡΕΙΑ: Με δάσος.

ΝΟΤΙΑ: Με την υπ' αριθ. 1165/2011 Πράξη χαρακτηρισμού Δασάρχης Κορίνθου.

ΑΝΑΤΟΛΙΚΑ: Με δάσος.

ΔΥΤΙΚΑ: Εν μέρει με την υπ' αριθ. 1165/2011 Πράξη χαρακτηρισμού Δασάρχης Κορίνθου και εν μέρει με εκχερσωμένη έκταση,

όπως φαίνεται και στο ως άνω Τοπογραφικό Διάγραμμα, που συντάξε ο Δασολόγος του Δασαρχείου Κορίνθου Βασίλειος Δελής και θεώρησε ο Δασάρχης, με σκοπό την επανεγκατάσταση με φυσική ή τεχνητή αναγέννηση της δασικής βλάστησης που καταστράφηκε από την εκχέρωση.

Από τις διατάξεις της απόφασης αυτής δεν προκαλείται δαπάνη σε βάρος του Κρατικού Προϋπολογισμού.

Κατά της παρούσας απόφασης, σύμφωνα με τις διατάξεις της παρ. 1 άρθρου 47 του ν. 3900/2010, όπως τροποποίησε το άρθρο 1 του ν. 702/1977, επιτρέπεται προσφυγή από οποιονδήποτε έχει έννομο συμφέρον, ενώπιον του (αρμοδίου) τριμελούς Διοικητικού Εφετείου, εντός εξήντα ημερών από την επομένη της δημοσίευσής ή κοινοποίησής αυτής.

Η απόφαση αυτή να δημοσιευθεί στην Εφημερίδα της Κυβερνήσεως.

Πάτρα, 9 Δεκεμβρίου 2016

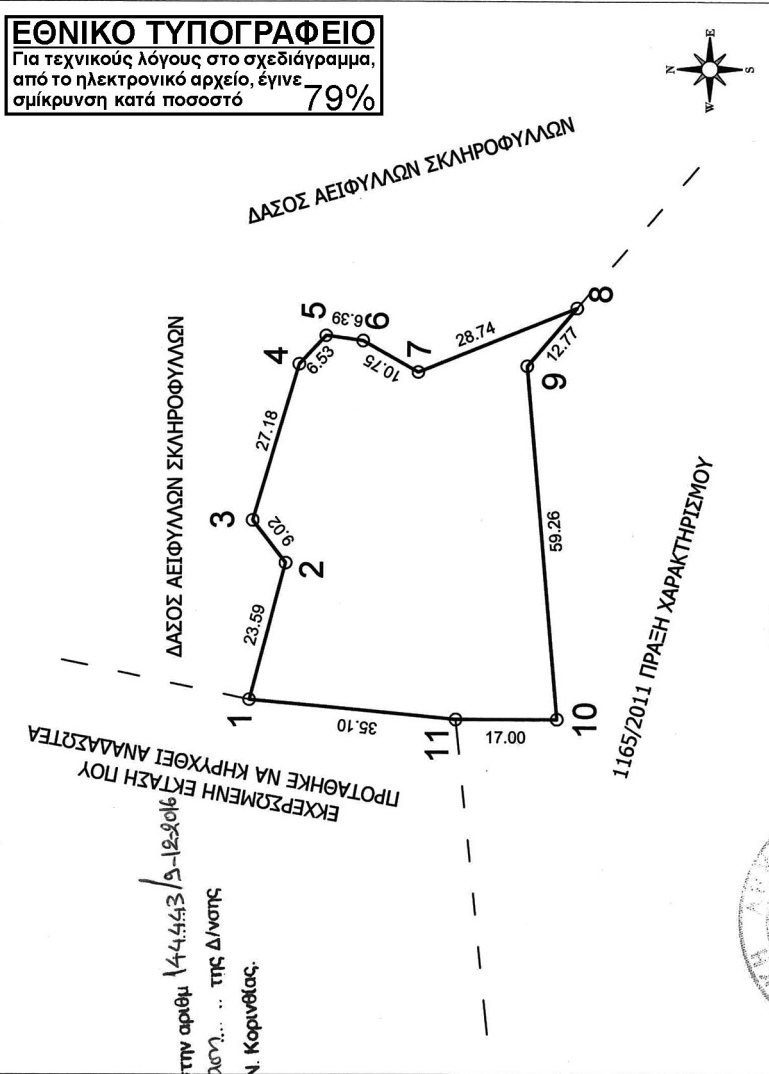
Ο Ασκών καθήκοντα Γενικού Γραμματέα  
Αποκεντρωμένης Διοίκησης

ΔΙΟΝΥΣΙΟΣ ΠΑΝΑΓΙΩΤΟΠΟΥΛΟΣ

ΑΝΗΚΕΙ ΣΤΟ ΥΠ' ΑΡΙΘΜ. 127449/Τ-9-2016 ΕΓΧΡΕΣΤΟ ΤΟΥ ΔΑΣΑΡΧΕΙΟΥ ΚΟΡΙΝΘΟΥ  
 ΤΟΠΟΓΡΑΦΙΚΟ ΔΙΑΓΡΑΜΜΑ ΚΛΙΜΑΚΑΣ 1:1.000 ΚΑΙ ΑΠΟΣΠΑΣΜΑ ΕΚ ΤΟΥ 388\_179 ΟΡΘΟΦΩΤΟΧΑΡΤΗ ΚΛΙΜΑΚΑΣ 1:5.000 ΣΤΟ ΟΠΟΙΟ  
 ΑΠΕΙΚΟΝΙΖΕΤΑΙ Η ΕΚΧΕΡΣΩΘΕΙΣΑ ΕΚΤΑΣΗ ΣΤΗ ΘΕΣΗ "ΜΑΥΡΟΡΕΜΑ Η ΖΑΧΑΡΙΑ" Τ.Κ. ΑΡΧ. ΝΕΜΕΑΣ ΔΕ ΝΕΜΕΑΣ ΔΗΜΟΥ ΝΕΜΕΑΣ  
 ΕΜΒΛΟ ΕΚΧΕΡΣΩΘΕΙΣΑΣ ΕΚΤΑΣΗΣ 2.783,88 Τη

**ΟΡΘΟΓΩΝΙΕΣ ΣΥΝΤΕΤΑΓΜΕΝΕΣ  
 ΚΟΡΥΦΩΝ ΣΤΟ ΕΓΣΑ 87**

- 1 X=388083.95 Y=4181244.06
- 2 X=388106.77 Y=4181238.10
- 3 X=388113.91 Y=4181243.62
- 4 X=388140.00 Y=4181236.00
- 5 X=388144.75 Y=4181231.52
- 6 X=388143.88 Y=4181225.19
- 7 X=388138.65 Y=4181215.80
- 8 X=388149.39 Y=4181189.14
- 9 X=388139.70 Y=4181197.46
- 10 X=388080.68 Y=4181192.11
- 11 X=388080.63 Y=4181209.11



Πάρος 9/10/16  
 Ο Διοικητής Κορίνθου  
 Διοικ. Διεύθυνση Περιβαλλοντικής Πολιτικής

Κορίνθος 14/10/16  
 Ο Δ/ντης Δασών  
 Η. Καλλίρης  
 Δασολόγος

Κορίνθος 24/8/16  
 Ο Συντάκτης  
 Β. Δελής  
 Δασολόγος

Αριθμ. 151443 (2)

**Κήρυξη έκτασης ως αναδασωτέας εμβαδού 50,50 τετρ. μέτρων, στη θέση "Κόκκινο Λιθάρι" Δημοτικής Κοινότητας Αγ. Θεοδώρων του Δήμου Λουτρακίου - Περαχώρας - Αγίων Θεοδώρων Περιφερειακής Ενότητας Κορινθίας, λόγω εκχέρσωσης.**

Ο ΓΕΝΙΚΟΣ ΓΡΑΜΜΑΤΕΑΣ  
ΑΠΟΚΕΝΤΡΩΜΕΝΗΣ ΔΙΟΙΚΗΣΗΣ  
ΠΕΛΟΠΟΝΝΗΣΟΥ, ΔΥΤΙΚΗΣ ΕΛΛΑΔΑΣ  
ΚΑΙ ΙΟΝΙΟΥ

Έχοντας υπόψη:

1. Τις διατάξεις:

α) Του ν. 2503/1997 «Διοίκηση, οργάνωση, στελέχωση της Περιφέρειας, ρύθμιση θεμάτων για την Τοπική Αυτοδιοίκηση και άλλες διατάξεις».

β) Του ν. 3200/1955 «Περί διοικητικής αποκέντρωσης» όπως τροποποιήθηκε και συμπληρώθηκε με το ν.δ. 532/1970 και μεταγενέστερες διατάξεις.

γ) Των άρθρων 6 και 280 του ν. 3852/2010 (Φ.Ε.Κ. 87/7-6-2010 τ.Α') «Νέα αρχιτεκτονική της Αυτοδιοίκησης και της Αποκεντρωμένης Διοίκησης - Πρόγραμμα Καλλικράτης».

δ) Του π.δ. 139/2010 (Φ.Ε.Κ. 232/27-12-2010 τ.Α') «Οργανισμός της Αποκεντρωμένης Διοίκησης Πελοποννήσου - Δυτικής Ελλάδας και Ιονίου».

2. Την υπ' αριθμ. 40/29-12-2010 (Φ.Ε.Κ. 247/31-12-2010 τ.Α') Πράξη του Υπουργικού Συμβουλίου περί παύσης εκ του Νόμου των Γενικών Γραμματέων των Περιφερειών και διορισμού Γενικών Γραμματέων στις Αποκεντρωμένες Διοικήσεις του Κράτους.

3. Την υπ' αριθμ. 4 της 6.2.2015 (Φ.Ε.Κ. 24/Α'/2015) Πράξη του Υπουργικού Συμβουλίου, περί αποδοχής παρατήσεων των Γενικών Γραμματέων των Αποκεντρωμένων Διοικήσεων της Χώρας και το άρθρο 56 του ν. 4257/2014 (Φ.Ε.Κ. 93/Α'/14-4-2014).

4. Τις Διαταγές του Υπουργείου Γεωργίας:

α) 160417/1180/8-7-1980, β) 182447/3049/24-8-1980.

5. Τις διατάξεις:

α) Της παρ. 1 άρθρου 24 και της παρ. 3 άρθρου 117 του Συντάγματος της χώρας μας.

β) Του ν. 998/1979 «Περί προστασίας των δασών και των δασικών εν γένει εκτάσεων της χώρας» και συγκεκριμένα των άρθρων 38 & 41, σε συνδυασμό με την παρ. 1 άρθρου 3 του ίδιου Νόμου, όπως έχει τροποποιηθεί και ισχύει.

6. Την υπ' αριθμ. 58900/3401/15-9-2016 Πρόταση του Δασαρχείου Κορίνθου, μετά την από 7-7-2016 Αναφορά - Έκθεση Φωτοερμηνείας - Βεβαίωση Παράβασης του Δασολόγου Ιωάννη Ηλιού, σύμφωνα με την οποία η αναφερόμενη στο θέμα έκταση με εμβαδόν 50,50 τετρ. μέτρα (πενήντα τετρ. μέτρα και πενήντα εκατοστά τετρ. μέτρου), όπως αποτυπώνεται με τα στοιχεία Α, Β, Γ, Δ, Α στο από 22-6-2016 συνημμένο Τοπογραφικό Διάγραμμα

με κλίμακα 1:100, εντοπίζεται επί αυτού σε απόσπασμα του υπ' αριθμ. 424 200 Ορθοφωτοχάρτη έτους 1996 - '97, με κλίμακα 1:5.000 και οριοθετείται με τη χρήση συντεταγμένων στο Ε.Γ.Σ.Α. '87, ενώ καλυπτόταν από δάσος Χαλεπίου Πεύκης με υπόροφο αείφυλλα πλατύφυλλα (κυρίως σχίνο), με μέση εδαφοκάλυψη δασικής βλάστησης 80 - 90 %, εκχερσώθηκε παράνομα μετά το έτος 1987 και συνεπώς επιβάλλεται η κήρυξη της ως αναδασωτέας, αποφασίζουμε:

Κηρύσσουμε ως αναδασωτέα τη Δημοτική έκταση εμβαδού 50,50 τετρ. μέτρων, στη θέση "Κόκκινο Λιθάρι" Δημοτικής Κοινότητας Αγ. Θεοδώρων του Δήμου Λουτρακίου - Περαχώρας - Αγίων Θεοδώρων Περιφερειακής Ενότητας Κορινθίας, η οποία αποτελεί "δάσος" σύμφωνα με την παρ. 1 άρθρου 3 του ν. 998/1979, όπως έχει τροποποιηθεί και ισχύει, αποτυπώνεται με τα στοιχεία Α, Β, Γ, Δ, Α στο από 22-6-2016 συνημμένο Τοπογραφικό Διάγραμμα κλίμακας 1:100, οριοθετείται με τη χρήση συντεταγμένων στο Ε.Γ.Σ.Α. '87, ως εξής:

Σημείο	A:	X=425852.10	Y=4200263.50
"	B:	X=425861.03	Y=4200258.68
"	Γ:	X=425863.29	Y=4200263.37
"	Δ:	X=425858.88	Y=4200267.73

και συνορεύει:

ΒΟΡΕΙΑ: Με δάσος.

ΝΟΤΙΑ: Με μη δασική έκταση σύμφωνα με την υπ' αριθμ. 2511/15-5-1969 Βεβαίωση Δασαρχείου Κορίνθου, για την οποία έχει εκδοθεί η αριθ. 811/1969 Οικοδομική άδεια της Διεύθυνσης Τεχνικών Υπηρεσιών Ν. Κορινθίας.

ΑΝΑΤΟΛΙΚΑ: Με δάσος.

ΔΥΤΙΚΑ: Με δάσος,

όπως φαίνεται και στο ως άνω Τοπογραφικό Διάγραμμα που συνέταξε η Δασοπόνος του Δασαρχείου Κορίνθου Θέη Μακρή και θεώρησε ο Δασάρχης, με σκοπό την επανεγκατάσταση με φυσική ή τεχνητή αναγέννηση της δασικής βλάστησης που καταστράφηκε από την εκχέρσωση.

Από τις διατάξεις της απόφασης αυτής δεν προκαλείται δαπάνη σε βάρος του Κρατικού Προϋπολογισμού.

Κατά της παρούσας απόφασης, σύμφωνα με τις διατάξεις της παρ. 1 άρθρου 47 του ν. 3900/2010, όπως τροποποίησε το άρθρο 1 του ν. 702/1977, επιτρέπεται προσφυγή από οποιονδήποτε έχει έννομο συμφέρον, ενώπιον του (αρμοδίου) τριμελούς Διοικητικού Εφετείου, εντός εξήντα ημερών από την επομένη της δημοσίευσής ή κοινοποίησής αυτής.

Η απόφαση αυτή να δημοσιευθεί στην Εφημερίδα της Κυβερνήσεως.

Πάτρα, 9 Δεκεμβρίου 2016

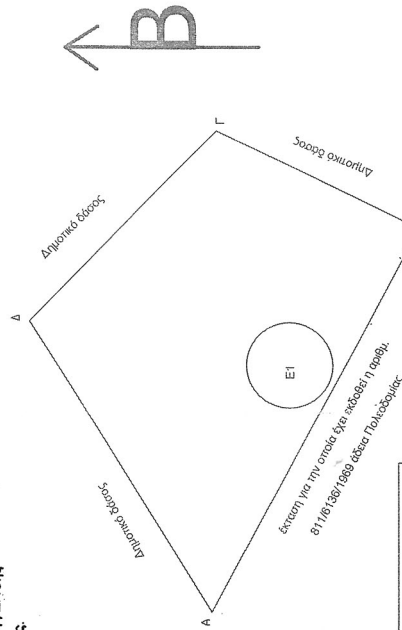
Ο Ασκών καθήκοντα Γενικού Γραμματέα  
Αποκεντρωμένης Διοίκησης

ΔΙΟΝΥΣΙΟΣ ΠΑΝΑΓΙΩΤΟΠΟΥΛΟΣ

Ανήκει στο αριθμ. 58800/3401/15-9-2016..... έγγραφο του Δασαρχείου Κορινθίου

ΤΟΠΟΓΡΑΦΙΚΟ ΔΙΑΓΡΑΜΜΑ ΚΑΙΜΑΚΑΣ 1:100 ΣΤΟ ΟΠΟΙΟ ΦΑΙΝΕΤΑΙ ΤΟ ΤΜΗΜΑ ΔΗΜΟΤΙΚΟΥ ΔΑΣΟΥΣ ΠΟΥ ΚΑΤΛΗΦΘΗΚΕ - ΕΚΧΕΡΣΩΘΗΚΕ ΚΑΙ ΚΑΤΑΣΚΕΥΑΣΤΗΚΑΝ ΑΥΘΑΙΡΕΤΑ ΚΤΙΣΜΑΤΑ ΑΠΟ ΤΗΝ ΔΟΡΚΟΦΙΛΗ ΒΑΣΙΛΙΚΗ ΣΥΖ, ΙΩΑΝΝΗ ΚΑΡΑΪΣΚΟΥ ΚΑΙ ΤΟ ΟΠΟΙΟ ΒΡΙΣΚΕΤΑΙ ΣΤΗΝ ΘΕΣΗ "ΚΟΚΚΙΝΟ ΛΙΘΑΡΙ" Δ.Κ. ΑΓ.ΘΕΩΔΩΡΩΝ ΤΟΥ ΔΗΜΟΥ ΛΟΥΤΡΑΚΙΟΥ-ΠΕΡΑΧΩΡΑΣ-ΑΓ.ΘΕΩΔΩΡΩΝ.

Ανήκει στην αριθμ. 151.443/β-12-2016  
από φύση ..... της Δίωξης  
Δασών Ν. Κορινθίας.



ΕΜΒΑΔΟΜΕΤΡΗΣΗ ΓΗΠΕΔΟΥ		
Με τη βοήθεια των ορθογωνίων εγγεγραμμένων των κορυφών του		
ΣΗΜΕΙΟ	X	Y
A	425852,10	4500263,50
B	425861,03	4500258,68
Γ	425863,29	4500263,37
Δ	425858,88	4500267,73
A	425852,10	4500263,50
E=1/2 Σ(X <sub>i+1</sub> Y <sub>i</sub> - Y <sub>i+1</sub> X <sub>i</sub> )		
E = 50,50 μ <sup>2</sup>		
E1 = 3,14 μ <sup>2</sup>		
Εμβαδόν αυθαίρετων κτιεμάτων = E-E1 = 50,50-3,14 = 47,36 μ <sup>2</sup>		

Πάρα 9 - 12 - 2016  
Ο Δ.Κ. Κορινθίας  
Α.Δ. Κορινθίας  
Διευθυντής: Ηλίας Καραγιάννης  
Επιμελητής: Ηλίας Καραγιάννης

Κορινθός 22-06-2016  
Η συντάτρια  
Ελ. Μακρή  
Δασαρχόνος

ΕΛΛΗΝΙΚΗ ΔΗΜΟΚΡΑΤΙΑ  
ΥΠΟΥΡΓΕΙΟ ΠΕΡΙΒΑΛΛΟΝΤΟΣ ΚΑΙ ΦΥΣΙΚΩΝ ΠΟΡΩΝ  
ΕΛΛΗΝΙΚΟ ΓΕΩΓΡΑΦΙΚΟ ΙΝΣΤΙΤΟΥΤΟ  
ΠΡΟΪΚΤΟ ΤΕΧΝΟΛΟΓΙΑΣ ΓΕΩΓΡΑΦΙΑΣ

ΑΠΟΣΠΑΣΜΑ ΕΚ ΤΟΥ 424\_200 ΟΡΘΟΦΩΤΟΧΑΡΤΗ (Φωτογραμμετρικό υπόβαθρο από ορθοαναγωγή α/φ Έτους 1996-1997) ΚΑΙΜΑΚΑ 1:5.000



Φωτοαέρια

**ΕΘΝΙΚΟ ΤΥΠΟΓΡΑΦΕΙΟ**  
Για τεχνικούς λόγους στο σχεδιάγραμμα, από το ηλεκτρονικό αρχείο, έγινε σμίκρυνση κατά ποσοστό **57%**

Αριθμ. 58269/3374 (3)

**Μερική ανάκληση της υπ' αριθμ. 1694/21-8-2000 (Φ.Ε.Κ. 562/Δ'/2000) απόφασης Γενικού Γραμματέα Περιφέρειας Πελοποννήσου, σύμφωνα με την οποία κηρύχθηκε ως "αναδασωτέα" λόγω πυρκαγιάς, έκταση συνολικού εμβαδού 2.950,00 στρεμμάτων, στις θέσεις "Κιάφα Μπέκα, Κόκκινη Σπηλιά, Καλύβιζες, Θειόχωμα κ.λ.π." περιφέρειας Δήμου Αγίων Θεοδώρων Ν. Κορινθίας, ως προς επιφάνεια εμβαδού 1.466,00 τετρ. μέτρων, στη θέση "Κουλαντζίκι ή Γκράβες" Δ.Κ. Αγ. Θεοδώρων του Δήμου Λουτρακίου - Περαχώρας - Αγ. Θεοδώρων Π.Ε. Κορινθίας.**

Ο ΓΕΝΙΚΟΣ ΓΡΑΜΜΑΤΕΑΣ ΑΠΟΚΕΝΤΡΩΜΕΝΗΣ ΔΙΟΙΚΗΣΗΣ ΠΕΛΟΠΟΝΝΗΣΟΥ, ΔΥΤΙΚΗΣ ΕΛΛΑΔΑΣ ΚΑΙ ΙΟΝΙΟΥ

Έχοντας υπόψη:

1. Τις διατάξεις:

α) Του ν. 2503/1997 «Διοίκηση, οργάνωση, στελέχωση της Περιφέρειας, ρύθμιση θεμάτων για την Τοπική Αυτοδιοίκηση και άλλες διατάξεις».

β) Του ν. 3200/1955 «Περί διοικητικής αποκέντρωσης» όπως τροποποιήθηκε και συμπληρώθηκε με το ν.δ. 532/1970 και μεταγενέστερες διατάξεις.

γ) Των άρθρων 6 και 280 του ν. 3852/2010 (Φ.Ε.Κ. 87/7-6-2010 τ.Α') «Νέα αρχιτεκτονική της Αυτοδιοίκησης και της Αποκεντρωμένης Διοίκησης - Πρόγραμμα Καλλικράτης».

δ) Του π.δ. 139/2010 (Φ.Ε.Κ. 232/27-12-2010 τ.Α') «Οργανισμός της Αποκεντρωμένης Διοίκησης Πελοποννήσου - Δυτικής Ελλάδας και Ιονίου».

2. Την υπ' αριθ. 40/29-12-2010 (ΦΕΚ 247/Α'/31-12-2010) Πράξη του Υπουργικού Συμβουλίου περί διαπίστωσης της παύσης εκ του Νόμου των Γενικών Γραμματέων των Περιφερειών και διορισμού Γενικών Γραμματέων στις Αποκεντρωμένες Διοικήσεις του Κράτους.

3. Την υπ' αριθ. 4 της 6.2.2015 (Φ.Ε.Κ. 24/Α'/2015) Πράξη του Υπουργικού Συμβουλίου, περί αποδοχής παραιτήσεων των Γενικών Γραμματέων των Αποκεντρωμένων Διοικήσεων της Χώρας και το άρθρο 56 του ν. 4257/2014 (Φ.Ε.Κ. 93/Α'/14-4-14).

4. Τις διατάξεις του ν. 998/1979 (Φ.Ε.Κ. 289/Α'/1979) «Περί προστασίας των δασών και των δασικών εν γένει εκτάσεων της χώρας», όπως έχουν τροποποιηθεί και ισχύουν σήμερα και συγκεκριμένα της παρ. 4 άρθρου 44, όπως προστέθηκε με το άρθρο 36 του ν. 3698/2008 και αντικαταστάθηκε με την παρ. 3 άρθρου 35 του ν. 4280/2014 (Φ.Ε.Κ. 159/Α'/2014) "Περιβαλλοντική αναβάθμιση και ιδιωτική πολεοδόμηση - Βιώσιμη ανάπτυξη οικισμών - Ρυθμίσεις δασικής νομοθεσίας και άλλες διατάξεις".

5. Την υπ' αριθμ. 105545/534/1-9-2014 Δ/γή του Υ.Π.Ε.Κ.Α. «Εφαρμογή άρθρου 35 ν. 4280/2014 - Φ.Ε.Κ. 159/Α'/2014».

6. Την υπ' αριθμ. 117080/6353/13-11-2014 (ΑΔΑ: 77ΣΕ0-ΙΒ3) Δ/γή Υ.Π.Ε.Κ.Α. «Περί της διαδικασίας άρσης ή ανάκλησης αποφάσεων αναδάσωσης».

7. Την υπ' αριθμ. 124581/2774/26-5-2015 Δ/γή Υ.Π.Α.Π.Ε.Ν. «Περί της διαδικασίας άρσης ή ανάκλησης αποφάσεων αναδάσωσης - Διευκρινήσεις».

8. Την υπ' αριθμ. 160417/1180/8-7-1980 βασική Εγκύκλιο Δ/γή του Υπουργείου Γεωργίας, με την οποία παρέχονται οδηγίες για τις αναδασωτέες εκτάσεις.

9. Την υπ' αριθμ. 1694/21-8-2000 (Φ.Ε.Κ. 562/Δ'/2000) απόφαση Γενικού Γραμματέα Περιφέρειας Πελοποννήσου, σύμφωνα με την οποία κηρύχθηκε ως "αναδασωτέα" λόγω πυρκαγιάς, έκταση συνολικού εμβαδού 2.950,00 στρεμμάτων, στις θέσεις «Κιάφα Μπέκα, Κόκκινη Σπηλιά, Καλύβιζες, Θειόχωμα κ.λ.π.» περιφέρειας Δήμου Αγίων Θεοδώρων Νομού Κορινθίας.

10. Τις υπ' αριθμ. 3190/1-9-2003, 2936/15-6-2006 και 7071π.ε./7-7-2008 Προτάσεις του Δασαρχείου Κορίνθου, μετά την από 26-5-2003 Αναφορά του Δασολόγου Διεύθυνσης Δασών Κορινθίας Βασιλείου Δελη και την Δ.Υ./15-6-2006 Αναφορά της Δασολόγου Δασαρχείου Κορίνθου Βασιλικής Ρίσκα, για τη μερική ανάκληση της ανωτέρω απόφασης Γενικού Γραμματέα Περιφέρειας Πελοποννήσου (αριθ. 1694/2000 - Φ.Ε.Κ. 562/Δ'/2000), ως προς επιφάνεια εμβαδού 1.466,00 τετρ. μέτρων, στη θέση "Κουλαντζίκι ή Γκράβες" Δ.Κ. Αγ. Θεοδώρων του Δήμου Λουτρακίου - Περαχώρας - Αγ. Θεοδώρων Π.Ε. Κορινθίας, όπως αποτυπώνεται με τα στοιχεία Τ1, Υ, Φ, Χ, Χ1, Χ2, Χ3, Μ, Ν, Ν1, Τ1 στο από 7-7-2008 Τοπογραφικό Διάγραμμα με κλίμακα 1:500, που συνέταξε η Δασολόγος του Δασαρχείου Κορίνθου Βασιλική Ρίσκα, εντοπίζεται επί αυτού σε απόσπασμα Χάρτη με κλίμακα 1:5.000 και οριοθετείται με χρήση συντεταγμένων του Ε.Γ.Σ.Α. '87, με το αιτιολογικό ότι η συγκεκριμένη έκταση είχε την ημέρα της πυρκαγιάς, όπως και διαχρονικά, μη δασική μορφή (παρ. 6α άρθρου 3 του ν. 998/1979, ως ισχύει) και συμπεριλήφθηκε εκ πλάνης στην αναδασωτέα έκταση.

11. Τις υπ' αριθμ. 2742π.ε./2007 και 2063/2008 αποφάσεις μερικής ανάκλησης της εν λόγω αναδασωτέας και τα υπ' αριθμ. Δ92205/18-6-2007/16-10-2007 και Δ171190/30-9-2007/20-10-2008 έγγραφα του Εθνικού Τυπογραφείου (Διεύθυνσης Α' Προγραμματισμού Παραγωγής), σύμφωνα με τα οποία δεν δημοσιεύονται για τους λόγους που αναφέρονται στα συνημμένα έγγραφα της Γενικής Γραμματείας της Κυβέρνησης.

12. Το υπ' αριθμ. 3351/18-12-2008 έγγραφο της Διεύθυνσης Δασών Κορινθίας, με το οποίο οι προαναφερόμενες προτάσεις διαβιβάστηκαν προς εξέταση στην Α'θμια Ε.Ε.Δ.Α. Κορινθίας, στο πλαίσιο εφαρμογής των διατάξεων της παρ. 3 άρθρου 36 του Νόμου 3698/2008 (Φ.Ε.Κ. 198/Α'/2008), ως ίσχυαν και το υπ' αριθμ. 195/7-10-2013 έγγραφο της Α'θμιας Ε.Ε.Δ.Α. Κορινθίας, με την υπ' αριθμ. 17/2013 συνημμένη απόφασή της, σύμφωνα με την οποία γίνεται ομόφωνα αποδεκτό το αίτημα για τη μερική ανάκληση της 1694/2000 (Φ.Ε.Κ. 562/Δ'/2000) απόφασης κήρυξης αναδασωτέας έκτασης, ως προς τη συγκεκριμένη επιφάνεια εμβαδού 1.466,00 τετρ. μέτρων, στη θέση "Κουλαντζίκι ή Γκράβες" Δ.Κ. Αγ. Θεοδώρων του Δήμου Λουτρακίου - Περαχώρας - Αγ. Θεοδώρων Π.Ε. Κορινθίας, λόγω πλάνης περί τα πραγματικά δεδομένα.

13. Τις υπ' αριθμ. 147894/7941/5-11-2015 και 147927/7942/5-11-2015 Δ/γές Διεύθυνσης Συντονισμού και Επιθεώρησης Δασών Α.Δ. π.δ.Ε. & Ι., σχετικές με τη διαδικασία άρσης ή ανάκλησης των αποφάσεων αναδάσωσης, ως ισχύει, αποφασίζουμε:

Τη μερική ανάκληση της υπ' αριθμ. 1694/21-8-2000 (Φ.Ε.Κ. 562/Δ'/2000) απόφασης Γενικού Γραμματέα Περιφέρειας Πελοποννήσου, σύμφωνα με την οποία κηρύχθηκε ως "αναδασωτέα" λόγω πυρκαγιάς, έκταση συνολικού εμβαδού 2.950,00 στρεμμάτων, στις θέσεις "Κιάφα Μπέκα, Κόκκινη Σπηλιά, Καλύβιζες, Θειόχωμα κ.λ.π." περιφέρειας Δήμου Αγίων Θεοδώρων Ν. Κορινθίας, ως προς επιφάνεια εμβαδού 1.466,00 τετρ. μέτρων, στη θέση "Κουλαντζίκι ή Γκράβες" Δ.Κ. Αγ. Θεοδώρων του Δήμου Λουτρακίου - Περαχώρας - Αγ. Θεοδώρων Π.Ε. Κορινθίας, όπως αποτυπώνεται με τα στοιχεία T1, Υ, Φ, Χ, Χ1, Χ2, Χ3, Μ, Ν, Ν1, Τ1 στο από 17-8-2016 επικαιροποιημένο Τοπογραφικό Διάγραμμα με κλίμακα 1:500, που συνέταξε ο Δασολόγος του Δασαρχείου Κορίνθου Βασίλειος Δελής, εντοπίζεται επί αυτού σε απόσπασμα Χάρτη με κλίμακα 1:5.000, οριοθετείται με χρήση συντεταγμένων του Ε.Γ.Σ.Α. '87 ως εξής:

Σημείο	T1:	x=421.682,77	y=4.196.984,01
"	Υ:	x=421.689,64	y=4.196.980,05
"	Φ:	x=421.714,23	y=4.196.993,83
"	Χ:	x=421.726,78	y=4.196.994,83
"	Χ1:	x=421.761,21	y=4.196.952,28

"	Χ2:	x=421.758,44	y=4.196.951,12
"	Χ3:	x=421.723,95	y=4.196.965,45
"	Μ:	x=421.712,97	y=4.196.964,86
"	Ν:	x=421.701,13	y=4.196.966,84
"	Ν1:	x=421.692,44	y=4.196.966,50

και συνορεύει:

ΒΟΡΕΙΑ: Με αναδασωτέα έκταση.

ΝΟΤΙΑ: Με δρόμο και μη δασική έκταση.

ΑΝΑΤΟΛΙΚΑ: Με αναδασωτέα έκταση και μη δασική έκταση.

ΔΥΤΙΚΑ: Με μη δασική έκταση,

όπως φαίνεται και στο ως άνω Τοπογραφικό Διάγραμμα, δεδομένου ότι η εν λόγω επιφάνεια έχει διαχρονικά μη δασικό χαρακτήρα (παρ. 6α άρθρου 3 του ν. 998/1979, ως ισχύει), δεν υπάγεται στις διατάξεις της Δασικής Νομοθεσίας και συμπεριλήφθηκε στην απόφαση κήρυξης αναδασωτέας έκτασης, λόγω πλάνης περί τα πραγματικά δεδομένα.

Από τις διατάξεις της απόφασης αυτής δεν προκαλείται δαπάνη σε βάρος του Κρατικού Προϋπολογισμού.

Η απόφαση αυτή να δημοσιευθεί στην Εφημερίδα της Κυβερνήσεως.

Πάτρα, 22 Νοεμβρίου 2016

Ο Ασκών καθηκοντα Γενικού Γραμματέα  
Αποκεντρωμένης Διοίκησης

ΔΙΟΝΥΣΙΟΣ ΠΑΝΑΓΙΩΤΟΠΟΥΛΟΣ

**ΔΕΠΤΟΜΕΡΕΣ ΤΟΠΟΓΡΑΦΙΚΟ ΔΙΑΓΡΑΜΜΑ ΚΛΙΜΑΚΑΣ 1:500 ΤΗΣ ΠΡΟΤΕΙΝΟΜΕΝΗΣ ΓΙΑ ΔΡΣΗ ΑΝΑΔΑΣΩΣΗΣ ΕΚΤΑΣΗΣ**

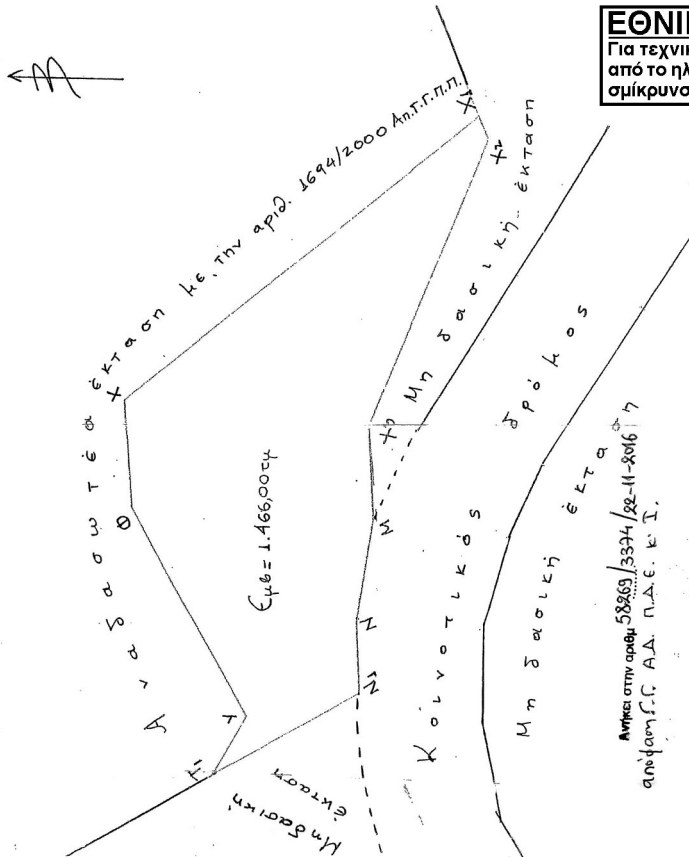
**ΑΠΟΣΠΑΣΜΑ ΤΟΠΟΓΡΑΦΙΚΟΥ ΔΙΑΓΡΑΜΜΑΤΟΣ ΚΛΙΜΑΚΑΣ 1:5000** που είναι συνημμένο στην αριθ. 1694/2000 απόφ. Αναδάσωσης του Γ.Γ.Π.Π. όπτις θέσεις «Κιάφα Μπέκα, Κόκκινη Σπηλιά, Καλύβιζες, Θειόχωμα κ.λ.π.» περιφέρειας του Δήμου Αγίων Θεοδώρων.

Ε.Θ.	X	Y
T <sub>1</sub>	421.682,77	4.196.984,01
Y	421.689,64	4.196.980,05
Φ	421.714,23	4.196.993,83
X	421.726,78	4.196.994,83
X <sub>1</sub>	421.761,21	4.196.952,28
X <sub>2</sub>	421.758,44	4.196.951,12
X <sub>3</sub>	421.723,95	4.196.965,45
M	421.712,97	4.196.964,86
N	421.701,13	4.196.966,84
N <sub>1</sub>	421.692,44	4.196.966,50

Ανήκει στο αριθ. 7071/2006 έγγρ. Δασαρχείου Κορίνθου

**ΥΠΟΜΝΗΜΑ**


T<sub>1</sub>-Y-Φ-X-X<sub>1</sub>-X<sub>2</sub>-X<sub>3</sub>M-N-N<sub>1</sub>-T<sub>1</sub> η έκταση για την οποία προτείνεται να γίνει δρση αναδάσωσης.



**ΕΘΝΙΚΟ ΤΥΠΟΓΡΑΦΕΙΟ**  
Για τεχνικούς λόγους στο σχεδιάγραμμα, από το ηλεκτρονικό αρχείο, έγινε σμίκρυνση κατά ποσοστό **55%**

ΓΙΑ ΤΗΝ ΕΠΙΚΑΙΡΟΠΟΙΗΣΗ ΤΟΥ ΤΟΠΟΓΡΑΦΙΚΟΥ ΔΙΑΓΡΑΜΜΑΤΟΣ

Κόρινθος 17/8/16  
Ο Συντάκτης  
B. Δελής  
Δασολόγος



πάρ. 22/11/16

Ο Αρχηγός καθήκοντα  
Δ/νσης Δασών  
ΕΛ.ΜΕΛ.Τ.Σ.  
Παράρτημα Πυλαιίας

Κόρινθος 7.7.2006  
Ο Δ/ντης Δασών  
Ο Δασάρχης  
Βασ. Ρίσακας  
Δασολόγος

Κόρινθος 30.7.08  
Ο Δ/ντης Δασών  
Παν. Μπουλάκας  
Δασολόγος

Κόρινθος 30.7.08  
Ο Δ/ντης Δασών  
ΕΛ.ΜΕΛ.Τ.Σ.  
Δασολόγος

Κόρινθος 30.7.08  
Ο Δ/ντης Δασών  
ΕΛ.ΜΕΛ.Τ.Σ.  
Δασολόγος

