



ΕΦΗΜΕΡΙΔΑ ΤΗΣ ΚΥΒΕΡΝΗΣΕΩΣ ΤΗΣ ΕΛΛΗΝΙΚΗΣ ΔΗΜΟΚΡΑΤΙΑΣ

8 Οκτωβρίου 2018

ΤΕΥΧΟΣ ΤΕΤΑΡΤΟ

Αρ. Φύλλου 405

ΠΕΡΙΕΧΟΜΕΝΑ

ΑΠΟΦΑΣΕΙΣ

- 1 Κήρυξη ως αναδασωτέας δημόσιας δασικής έκτασης εμβαδού 845,241 τ. μ. στη θέση «Παληάμπελα» Περιφέρειας Δήμου Μακρακώμης Δ.Ε. Σπερχειάδας, Τ.Κ. Σπερχειάδας, Π.Ε. Φθιώτιδας.
- 2 Κήρυξη ως αναδασωτέας έκτασης 21,95764 στρ. στη θέση «Αντέρεισμα Θεοδωρίδη», Τ.Κ. Οχυρού, Δήμου Κ. Νευροκοπίου, Π.Ε. Δράμας.
- 3 Κήρυξη αναδασωτέας έκτασης εμβαδού 4.599,19 τετρ. μέτρων, στη θέση «Ντοροβάτα» της Δημοτικής Κοινότητας Σοφικού Δημοτικής Ενότητας Σολυγείας του Δήμου Κορινθίων Περιφερειακής Ενότητας Κορινθίας, λόγω πυρκαγιάς.

ΑΠΟΦΑΣΕΙΣ

Αριθμ. 2365/132887 (1)

Κήρυξη ως αναδασωτέας δημόσιας δασικής έκτασης εμβαδού 845,241 τ. μ. στη θέση «Παληάμπελα» Περιφέρειας Δήμου Μακρακώμης Δ.Ε. Σπερχειάδας, Τ.Κ. Σπερχειάδας, Π.Ε. Φθιώτιδας.

Ο ΣΥΝΤΟΝΙΣΤΗΣ ΑΠΟΚΕΝΤΡΩΜΕΝΗΣ
ΔΙΟΙΚΗΣΗΣ ΘΕΣΣΑΛΙΑΣ - ΣΤΕΡΕΑΣ ΕΛΛΑΔΑΣ

Έχοντας υπόψη:

1. Τις διατάξεις των άρθρων 24 παρ. 1 και 117 παρ. 3 του Συντάγματος.
2. Τις διατάξεις των άρθρων 6 και 280 του ν. 3852/2010 «Νέα Αρχιτεκτονική της Αυτοδιοίκησης και της Αποκεντρωμένης Διοίκησης - Πρόγραμμα Καλλικράτης» (ΦΕΚ 87 Α').
3. Το π.δ. 138/2010 «Οργανισμός της Αποκεντρωμένης Διοίκησης Θεσσαλίας - Στ. Ελλάδας» (ΦΕΚ 231 Α').
4. Τις διατάξεις του ν. 998/1979 «Περί προστασίας των δασών και των δασικών εν γένει εκτάσεων της χώρας», (ΦΕΚ 289 Α') όπως τροποποιήθηκαν με τον ν. 3208/2003 (ΦΕΚ 303 Α'), άρθρο 9 ν. 3818/2010 (ΦΕΚ 17 Α') και άρθρο 35 παρ. 1 ν. 4280/2014 (ΦΕΚ 159 Α') και συγκεκριμένα: α) Του άρθρου 38 παρ. 1, β) του άρθρου 41 παρ. 1, όπως ισχύουν.

5. Τις διαταγές του Υπουργείου Γεωργίας: α) 160417/1180/8-7-1980, β) 182447/3049/24-9-1980 και γ) 105204/2793/31-07-2002.

6. Την αριθμ. 110789/1293/02-09-2014 διαταγή του Υ.Π.Ε.Κ.Α.

7. Τις διατάξεις των άρθρων 28 και 28Α του ν. 4325/2015 «Εκδημοκρατισμός της Διοίκησης - Καταπολέμηση Γραφειοκρατίας και Ηλεκτρονική Διακυβέρνηση κ.λπ. (ΦΕΚ 47 Α').

8. Την αριθμ. 6985/85797/1-6-2017 απόφαση του Συντονιστή Αποκεντρωμένης Διοίκησης Θεσσαλίας - Στερεάς Ελλάδας «Μεταβίβαση δικαιώματος υπογραφής κ.λπ. στους Προϊσταμένους ή στις Προϊσταμένες Διευθύνσεων» (ΦΕΚ 2003 Β').

9. Την αριθμ. 13917/15-5-2017 απόφαση Υπουργού Εσωτερικών (ΦΕΚ 250/ΥΟΔΔ/26-5-2017) περί διορισμού Συντονιστή στην Αποκεντρωμένη Διοίκηση Θεσσαλίας - Στερεάς Ελλάδας.

10. Την αριθμ. 2347/131402/28-8-2018 αναφορά του Δασαρχείου Σπερχειάδας, με την οποία προτείνεται η κήρυξη ως αναδασωτέας της αναφερόμενης στο θέμα έκτασης, αποφασίζουμε:

Κηρύσσουμε ως αναδασωτέα δημόσια δασική έκταση εμβαδού 845,241 τ.μ., στη θέση «Παληάμπελα» Περιφέρειας Δήμου Μακρακώμης Δ.Ε. Σπερχειάδας, Τ.Κ. Σπερχειάδας, Π.Ε. Φθιώτιδας, η οποία καταστράφηκε από παράνομη εκχέρωση από το έτος 1945 και εντεύθεν σταδιακά. Η έκταση αυτή πριν την καταστροφή της καλυπτόταν από δάσος δρυός και πρίνου με ποσοστό δασοκάλυψης 60% περίπου και εμπίπτει στην κατηγορία των εκτάσεων του άρθρου 3 παρ. 1 του ν. 998/1979, όπως τροποποιήθηκε και ισχύει σήμερα, αποτελεί δε μαζί με τις όμορες δασικού χαρακτήρα εκτάσεις οργανική ενότητα που συμβάλλει στη διατήρηση της φυσικής και βιολογικής ισορροπίας και εξυπηρετεί την διαβίωση των ανθρώπων εντός του φυσικού περιβάλλοντος.

Η έκταση απεικονίζεται με τα στοιχεία (1,2,3,... 10,11,1) και προσδιορίζεται επακριβώς από τις αντίστοιχες συντεταγμένες ΕΓΣΑ '87 στο συννημένο τοπογραφικό διάγραμμα, κλίμακας 1:1000, το οποίο συνοδεύει την απόφαση αυτή και έχει όρια.

Ανατολικά: Με δάσος δρυός.

Δυτικά: Με δάσος δρυός.

Βόρεια: Με αγροτικό - δασικό δρόμο και δάσος δρυός.

Νότια: Με μη δασικού χαρακτήρα έκταση.

Σκοπός της κήρυξης της ανωτέρω έκτασης ως αναδασωτέας, είναι η προστασία της, η διατήρηση του δασικού της χαρακτήρα, ο αποκλεισμός διάθεσής της για άλλη χρήση και η επαναδημιουργία της καταστραφείσας δασικής βλάστησης με φυσική αναγέννηση.

Επιτρέπεται υποβολή κατ'αυτής αίτησης ακύρωσης στο αρμόδιο Διοικητικό Εφετείο (άρθρο 47 ν. 3900/2010 - ΦΕΚ 213 Α') μέσα σε προθεσμία εξήντα (60) ημερών, που αρχίζει από την επομένη της δημοσίευσής της (άρθρο 46 π.δ. 18/1989 - ΦΕΚ 8 /Α').

Από τις διατάξεις της απόφασης αυτής δεν προκαλείται δαπάνη σε βάρος του κρατικού προϋπολογισμού.

Η απόφαση αυτή να δημοσιευθεί στην Εφημερίδα της Κυβερνήσεως.

Λαμία, 10 Σεπτεμβρίου 2018

Με εντολή Συντονιστή
Αποκεντρωμένης Διοίκησης
Ο Διευθυντής Δασών Φθιώτιδας
ΑΝΔΡΕΑΣ ΠΑΠΑΝΔΡΕΟΥ

ΤΟΠΟΓΡΑΦΙΚΟ ΔΙΑΓΡΑΜΜΑ

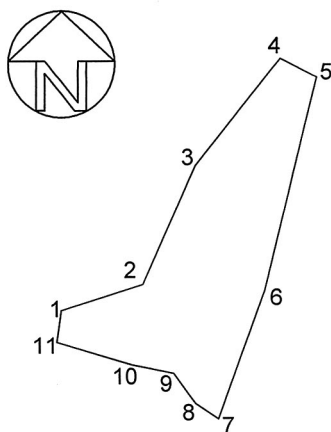
ΑΠΟΨΙΛΩΘΕΙΣΗΣ ΔΗΜΟΣΙΑΣ ΔΑΣΙΚΗΣ ΕΚΤΑΣΗΣ εμβαδού 845,241 m²

Στη θέση "ΠΑΛΗΑΜΠΕΛΑ" ΠΕΡΙΟΧΗΣ ΔΗΜΟΥ ΜΑΚΡΑΚΩΜΗΣ

Δ.Ε. ΣΠΕΡΧΕΙΑΔΑΣ Τ.Κ. ΣΠΕΡΧΕΙΑΔΑΣ

Ε (1,2,3,4,5,6,7,8,9,10,11,1) = 845,241 m² αποψιλωθείσα έκταση

ΚΛΙΜΑΚΑ 1 : 1.000

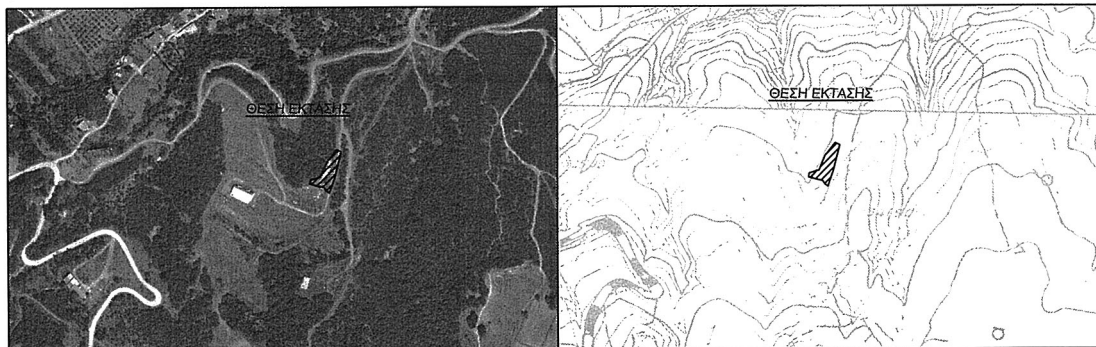


Πίνακας Συντεταγμένων

α/α	X	Y	Αποστάσεις
1	337125.62	4306867.95	----
2	337138.04	4306871.89	1 - 2: 13.03
3	337146.07	4306889.97	2 - 3: 19.78
4	337159.05	4306906.28	3 - 4: 20.85
5	337164.60	4306903.40	4 - 5: 6.25
6	337156.61	4306870.93	5 - 6: 33.44
7	337149.42	4306851.32	6 - 7: 20.88
8	337145.91	4306853.67	7 - 8: 4.22
9	337142.67	4306858.28	8 - 9: 5.64
10	337136.25	4306859.60	9 - 10: 6.56
11	337124.93	4306863.06	10 - 11: 11.84
1	337125.62	4306867.95	11 - 1: 4.94

ΑΠΟΣΠΑΣΜΑ ΟΡΘΟΦΩΤΟΧΑΡΤΗ 336-305 (σε σμίκρυνση)

ΑΠΟΣΠΑΣΜΑ ΧΑΡΤΗ ΓΥΣ σε σμίκρυνση



<p>Ανήκει στην υπ' αριθμ. 2365/132887/2018 απόφασή μας</p> <p>ΘΕΩΡΗΘΗΚΕ Λαμία 10-9-2018 Με εντολή Σ. Α. Δ. Ο. Σ. Ε. Θ. Δ/της Δασών Ν. Φθιώτιδας</p> <p>Ανδρέας Παπανδρέου Δασολόγος</p>	<p>ΕΛΕΓΧΘΗΚΕ Σπερχειάδα 28-8-2018 Ο ΔΑΣΑΡΧΗΣ</p> <p>ΒΑΣΙΛΕΙΟΥ ΔΗΜΟΣΘΕΝΗΣ Δασολόγος</p>	<p>Σπερχειάδα 28-8-2018 Ο ΣΥΝΤΑΚΤΗΣ</p> <p>ΒΑΣΙΛΗΣ ΤΣΙΓΑΡΑΣ Δασολόγος</p>
--	--	---

ΕΘΝΙΚΟ ΤΥΠΟΓΡΑΦΕΙΟ
Για τεχνικούς λόγους στο σχεδιάγραμμα, από το ηλεκτρονικό αρχείο, έγινε σμίκρυνση κατά ποσοστό **87%**

Αριθμ. 3478

(2)

Κήρυξη ως αναδασωτέας έκτασης 21,95764 στρ. στη θέση «Αντέρεισμα Θεοδωρίδη», Τ.Κ. Οχυρού, Δήμου Κ. Νευροκοπίου, Π.Ε. Δράμας.

Ο ΣΥΝΤΟΝΙΣΤΗΣ ΑΠΟΚΕΝΤΡΩΜΕΝΗΣ ΔΙΟΙΚΗΣΗΣ ΜΑΚΕΔΟΝΙΑΣ - ΘΡΑΚΗΣ

Έχοντας υπόψη:

1. Τις διατάξεις:

α) Των άρθρων 24 παρ. 1 και 117 παρ. 3 του Συντάγματος της Χώρας.

β) Των άρθρων 38 παρ. 1 και 41 παρ. 1 και παρ. 3 του ν. 998/1979 (Α' 289) «Περί προστασίας των δασών και δασικών εν γένει εκτάσεων της χώρας» σε συνδυασμό με το άρθρο 1 παρ. 15 του ν. 3208/2003, όπως σήμερα ισχύει.

γ) Του ν. 3852/2010 (Α' 87) «περί Νέας Αρχιτεκτονικής της Αυτοδιοίκησης και της Αποκεντρωμένης Διοίκησης - Πρόγραμμα Καλλικράτης» ιδίως τα άρθρα 6 και 280.

δ) Τις διατάξεις του ν. 2690/1999 (Α' 45) «Κύρωση του Κώδικα Διοικητικής Διαδικασίας και άλλες διατάξεις».

ε) Του άρθρ. 56 του ν. 4257/2014 (Α' 93) «Επείγουσες ρυθμίσεις αρμοδιότητας Υπουργείου Εσωτερικών».

στ) Του π.δ. 142/2010 (Β' 235) «Οργανισμός της Αποκεντρωμένης Διοίκησης Μακεδονίας-Θράκης».

ζ) Την πράξη 4/6-2-2015 του υπουργικού συμβουλίου (Α' 24) «Αποδοχή παραιτήσεων των Γενικών Γραμματέων των Αποκεντρωμένων Διοικήσεων της Χώρας».

η) Τις διατάξεις του των άρθρων 28 και 28Α του ν. 4325/2015 (ΦΕΚ 47/Α'/2015).

2. Την αριθμ. 14138/15-5-2017 απόφαση του Υπουργού Εσωτερικών (ΦΕΚ 250/τ.Υ.Ο.Δ.Δ./26-5-2017 ΑΔΑ: ΩΩ09465ΧΘ7-ΗΜΞ) για το διορισμό του Συντονιστή της Αποκεντρωμένης Διοίκησης Μακεδονίας - Θράκης.

3. Την αριθμ. 35748/30-5-2017 (ΦΕΚ 1971/τ.Β'/7-6-2017) απόφαση του Συντονιστή Αποκεντρωμένης Διοίκησης Μακεδονίας-Θράκης για την παροχή εξουσιοδότησης υπογραφής «Με εντολή Συντονιστή της Αποκεντρωμένης Διοίκησης Μακεδονίας - Θράκης».

4. Τις αριθμ. 160417/1180/8-7-1980 και 182447/3049/24-9-1980 εγκύκλιες διαταγές του Υπουργείου Γεωργίας «περί οδηγιών για τις αναδασωτέες εκτάσεις».

5. Την αριθμ. 3067/9-3-2018 εισήγηση του Δασαρχείου Κ. Νευροκοπίου με την οποία προτείνεται η κήρυξη της έκτασης που αναφέρεται στο θέμα ως αναδασωτέας, αποφασίζουμε:

Κηρύσσουμε ως αναδασωτέα, με σκοπό την προστασία των δασικών εδαφών και του δασικού περιβάλλοντος, δάσος έκτασης 21,95764 στρ. στη θέση «Αντέρεισμα Θεοδωρίδη», Τ.Κ. Οχυρού, Δήμου Κ. Νευροκοπίου, Π.Ε. Δράμας, της οποίας η δασική βλάστηση καταστράφηκε λόγω εκχέρσωσης και απόθεσης στειρών λατομείου μαρμάρου, ώστε να αποκλειστεί η χρήση της διά άλλο σκοπό και η οποία -προ της καταστροφής της- καταλαμβάνονταν από δασική βλάστηση μαύρης πεύκης, γαύρου, φράξου, οξυάς κ.λπ.

Η ανωτέρω έκταση είχε τις προϋποθέσεις να καταταγεί στην παρ. 1 του άρθρου 3 του ν. 998/1979 όπως ισχύει και εμπίπτει στις διατάξεις του άρθρου 38 του ν. 998/1979 όπως τροποποιήθηκε με την παρ. 1 του άρθρ. 35 του ν. 4280/2014.

Η πρόταση κήρυξης της ως αναδασωτέας ενεργείται σύμφωνα με τις διατάξεις του άρθρου 41 του ν. 998/1979, σε συνδυασμό με αυτές της παρ. 15 του άρθρου 1 του ν. 3208/2003.

Η αποκατάσταση της βλάστησης θα πραγματοποιηθεί με τεχνητή αναδάσωση.

Η παραπάνω έκταση συνολικού εμβαδού 21,95764 στρ. απεικονίζεται με περιμετρικά στοιχεία Α,Β,Γ,...,Ο,Π,Α στο συνημμένο τοπογραφικό διάγραμμα κλίμακας 1:5.000, με προσαρτημένο προσανατολιστικό απόσπασμα χάρτη της περιοχής κλίμακας 1:50.000, που αποτελεί αναπόσπαστο μέρος της παρούσας και συνορεύει:

Βόρεια: Λατομείο εκμετάλλευσης μαρμάρου.

Νότια: Δάσος.

Ανατολικά: Δάσος.

Δυτικά: Δάσος.

Επί της παρούσας μπορεί να υποβληθεί αίτηση ακύρωσης στο τριμελές Διοικητικό Εφετείο σύμφωνα με το άρθρ. 1 (περιπτ. Ιδ του ν. 702/1977 (ΦΕΚ 268/τ.Α'/1977) όπως ισχύει και μέσα σε προθεσμία εξήντα (60) ημερών, που αρχίζει από την επομένη της δημοσίευσής της (άρθρ. 6 του π.δ. 18/1989).

Με την παρούσα απόφαση δεν επιβαρύνεται ο κρατικός προϋπολογισμός.

Η απόφαση αυτή να δημοσιευθεί στην Εφημερίδα της Κυβερνήσεως.

Θεσσαλονίκη, 10 Αυγούστου 2018

Ο Συντονιστής Αποκεντρωμένης Διοίκησης

ΙΩΑΝΝΗΣ ΣΑΒΒΑΣ

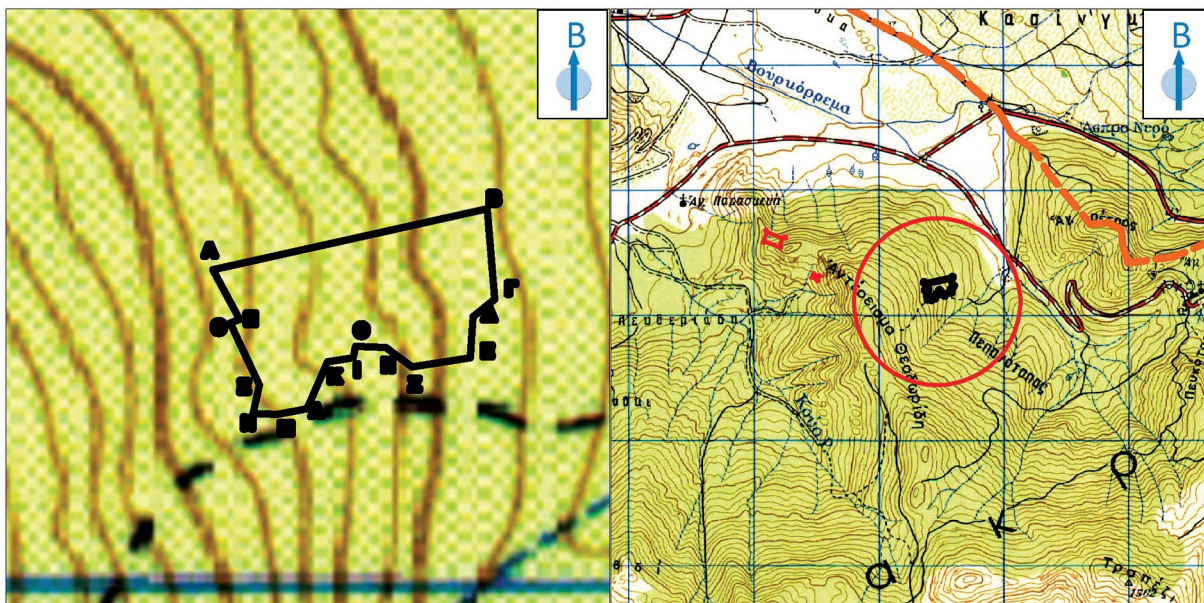
ΕΛΛΗΝΙΚΗ ΔΗΜΟΚΡΑΤΙΑ
ΑΠΟΚΕΝΤΡΩΜΕΝΗ ΔΙΟΙΚΗΣΗ ΜΑΚΕΔΟΝΙΑΣ & ΘΡΑΚΗΣ
ΓΕΝΙΚΗ Δ/ΝΣΗ ΔΑΣΩΝ & ΑΓΡ. ΥΠΟΘΕΣΕΩΝ
Δ/ΝΣΗ ΣΥΝΤΟΝΙΣΜΟΥ & ΕΠΙΘΕΩΡΗΣΗΣ ΔΑΣΩΝ
Δ/ΝΣΗ ΔΑΣΩΝ Ν. ΔΡΑΜΑΣ - ΔΑΣΑΡΧΕΙΟ Κ. ΝΕΥΡΟΚΟΠΙΟΥ

ΕΘΝΙΚΟ ΤΥΠΟΓΡΑΦΕΙΟ
 Για τεχνικούς λόγους στο σχεδιάγραμμα, από το ηλεκτρονικό αρχείο, έγινε σμίκρυνση κατά ποσοστό **82%**

Κήρυξης αναδασωτέας έκτασης εμβαδού 21,95764στρ. στη θέση "Αντέρεισμα Θεοδωρίδη." Τ.Κ. Οχυρού, Δήμου Κ. Νευροκοπίου, Νομού Δράμας

ΤΟΠΟΓΡΑΦΙΚΟ ΔΙΑΓΡΑΜΜΑ
ΚΛΙΜΑΚΑ: 1:5.000

ΧΑΡΤΗΣ ΠΡΟΣΑΝΑΤΟΛΙΣΜΟΥ
ΚΛΙΜΑΚΑ 1: 50.000



ΣΥΝΤΕΤΑΓΜΕΝΕΣ ΚΟΡΥΦΩΝ ΣΕ ΕΓΣΑ 87		
ΚΟΡΥΦΕΣ	Χ	Υ
A	494712.02	4571872.21
B	494818.12	4571742.72
Γ	494829.51	4571732.51
Δ	494818.52	4571638.98
E	494830.39	4571534.18
Z	494825.64	4571503.47
H	494807.29	4571486.50
Θ	494787.85	4571523.95

ΣΥΝΤΕΤΑΓΜΕΝΕΣ ΚΟΡΥΦΩΝ ΣΕ ΕΓΣΑ 87		
ΚΟΡΥΦΕΣ	Χ	Υ
I	494751.03	4571569.71
K	494723.25	4571631.92
Λ	494734.80	4571660.84
M	494714.03	4571683.49
N	494664.47	4571699.06
Ξ	494620.06	4571726.58
O	494589.02	4571775.18

Ανήκει στην υπ' αριθμ.3478/10-8-2018..... απόφαση της Δ/σης Δασών Δράμας περί κήρυξης έκτασης ως αναδασωτέας

Κ. Νευροκόπι 9/3/2018 Η Συντάκτης	ΘΕΩΡΗΘΗΚΕ Κ. Νευροκόπι 9/3/2018 Ο Δασάρχης Κ. Ντίφου	ΕΛΕΓΧΗΚΕ Δράμα 19/3/2018 Η Δ/ντρια Δασών Δράμας	ΕΓΚΡΙΝΕΤΑΙ Θεσσαλονίκη 10/8/2018 Ο Συντονιστής Α.Δ.Μ.-Θ.
Κουτσικίδου Ευδοκία Δασολόγος	Αναστάσιος Τσιπλακίδης Δασολόγος με Α' Βαθμό	Ελισάβετ Κωνσταντινίδου Δασολόγος με Α' Βαθμό	Ιωάννης Σάββας

Αριθμ. 142367 (3)

Κήρυξη αναδασωτέας έκτασης εμβαδού 4.599,19 τετρ. μέτρων, στη θέση «Ντοροβάτα» της Δημοτικής Κοινότητας Σοφικού Δημοτικής Ενότητας Σολυγείας του Δήμου Κορινθίων Περιφερειακής Ενότητας Κορινθίας, λόγω πυρκαγιάς.

Ο ΣΥΝΤΟΝΙΣΤΗΣ ΑΠΟΚΕΝΤΡΩΜΕΝΗΣ ΔΙΟΙΚΗΣΗΣ ΠΕΛΟΠΟΝΝΗΣΟΥ - ΔΥΤΙΚΗΣ ΕΛΛΑΔΑΣ ΚΑΙ ΙΟΝΙΟΥ

Έχοντας υπόψη:

1. Τις διατάξεις:

α) Του ν. 2503/1997 «Διοίκηση, οργάνωση, στελέχωση της Περιφέρειας, ρύθμιση θεμάτων για την Τοπική Αυτοδιοίκηση και άλλες διατάξεις».

β) Του ν. 3200/1955 «Περί διοικητικής αποκέντρωσης» όπως τροποποιήθηκε και συμπληρώθηκε με το ν.δ. 532/1970 και μεταγενέστερες διατάξεις.

γ) Των άρθρων 6 και 280 του ν. 3852/2010 (ΦΕΚ 87/Α'/7.6.2010) «Νέα αρχιτεκτονική της Αυτοδιοίκησης και της Αποκεντρωμένης Διοίκησης - Πρόγραμμα Καλλικράτης».

δ) Του π.δ. 139/2010 (ΦΕΚ 232/Α'/27.12.2010) «Οργανισμός της Αποκεντρωμένης Διοίκησης Πελοποννήσου - Δυτικής Ελλάδας και Ιονίου».

2. Την αριθμ. 40/29.12.2010 (ΦΕΚ 247/Α'/31.12.2010) πράξη του Υπουργικού Συμβουλίου περί παύσης εκ του νόμου των Γενικών Γραμματέων των Περιφερειών και διορισμού Γενικών Γραμματέων στις Αποκεντρωμένες Διοικήσεις του Κράτους.

3. Τις διατάξεις των άρθρων 28 και 28Α του ν. 4325/2015 (ΦΕΚ 47/Α'/2015) «Εκδημοκρατισμός της Διοίκησης - Καταπολέμηση Γραφειοκρατίας και Ηλεκτρονική Διακυβέρνηση. Αποκατάσταση αδικιών και άλλες διατάξεις», αναφορικά με το διορισμό Συντονιστών στις Αποκεντρωμένες Διοικήσεις του Κράτους.

4. Την αριθμ. 15870/15.5.2017 απόφαση Υπουργού Εσωτερικών (ΦΕΚ 250/Υ.Ο.Δ.Δ./2017), περί διορισμού Συντονιστή στην Αποκεντρωμένη Διοίκηση Πελοποννήσου - Δυτικής Ελλάδας και Ιονίου.

5. Τις διαταγές του Υπουργείου Γεωργίας: α) 160417/1180/8.7.1980, β) 182447/3049/24.8.1980.

6. Τις διατάξεις:

α) Της παρ. 1 άρθρου 24 και της παρ. 3 άρθρου 117 του Συντάγματος της χώρας μας.

β) Του ν. 998/1979 «Περί προστασίας των δασών και των δασικών εν γένει εκτάσεων της χώρας» και συγκεκριμένα των άρθρων 38 και 41, σε συνδυασμό με την παρ. 1 άρθρου 3 και την παρ. 1ε άρθρου 4 του ίδιου νόμου, όπως έχει τροποποιηθεί και ισχύει σήμερα.

7. Τις διατάξεις του ν. 2612/1998 «Ανάθεση της Δασοπυρόσβεσης στο Πυροσβεστικό Σώμα και άλλες διατάξεις».

8. Την αριθμ. 132366/27.6.2018 πρόταση του Δασαρχείου Κορίνθου, μετά την από 27.6.2018 έκθεση αυτοψίας του Δασολόγου Βασιλείου Δελή, σύμφωνα με την

οποία η αναφερόμενη στο θέμα έκταση με εμβαδόν 4.599,19 τετρ. μέτρα (τέσσερις χιλιάδες, πεντακόσια ενενήντα εννέα τετρ. μέτρα και δεκαεννιά εκατατοστά τετρ. μέτρου), όπως αυτή αποτυπώνεται με τα στοιχεία 1, 2, 3, 4, 5, 1 στο από 27.6.2018 συνημμένο τοπογραφικό διάγραμμα κλίμακας 1:2.000, εντοπίζεται επί αυτού σε απόσπασμα του αριθ. 420 182 ορθοφωτοχάρτη με κλίμακα 1:5.000, οριοθετείται με τη χρήση συντεταγμένων στο Ε.Γ.Σ.Α. '87, καλυπτόταν από δάσος πεύκης και αειφύλλων σκληρόφυλλων (πρίνο, σχίνο), με κανονική έως σύμπυκτη συγκρόμωση, που καταστράφηκε από την πυρκαγιά που εκδηλώθηκε στις 2 Απριλίου έτους 2018 και συνεπώς επιβάλλεται η κήρυξη της ως αναδασωτέας, αποφασίζουμε:

Κηρύσσουμε αναδασωτέα την ιδιωτική έκταση εμβαδού 4.599,19 τετρ. μέτρων, στη θέση «Ντοροβάτα» της Δημοτικής Κοινότητας Σοφικού, Δημοτικής Ενότητας Σολυγείας του Δήμου Κορινθίων Περιφερειακής Ενότητας Κορινθίας, η οποία αποτελεί «δάσος» σύμφωνα με την παρ. 1 άρθρου 3 του ν. 998/1979, όπως τροποποιήθηκε και ισχύει σήμερα, αποτυπώνεται με τα στοιχεία 1, 2, 3, 4, 5, 1 στο από 27.6.2018 συνημμένο τοπογραφικό διάγραμμα κλίμακας 1:2.000, οριοθετείται με τη χρήση συντεταγμένων στο Ε. Γ. Σ. Α. '87, ως εξής:

Σημείο	1: X=423908.15 Y=4184511.96
	2: X=423941.00 Y=4184583.00
	3: X=423891.00 Y=4184588.00
	4: X=423854.00 Y=4184573.00
	5: X=423842.00 Y=4184542.00

και συνορεύει:

ΒΟΡΕΙΑ: Με δάσος.

ΝΟΤΙΑ: Με δάσος.

ΑΝΑΤΟΛΙΚΑ: Με δάσος.

ΔΥΤΙΚΑ: Με δάσος,

όπως φαίνεται και στο ως άνω τοπογραφικό διάγραμμα, που συνέταξε ο δασολόγος του Δασαρχείου Κορίνθου Βασίλειος Δελής και θεώρησε ο Δασάρχης, με σκοπό την επανεγκατάσταση με φυσική ή τεχνητή αναγέννηση της δασικής βλάστησης που καταστράφηκε από την πυρκαγιά.

Από τις διατάξεις της απόφασης αυτής δεν προκαλείται δαπάνη σε βάρος του κρατικού προϋπολογισμού.

Κατά της παρούσας απόφασης, σύμφωνα με τις διατάξεις της παρ. 1 άρθρου 47 του ν. 3900/2010, όπως τροποποίησε το άρθρο 1 του ν. 702/1977, επιτρέπεται προσφυγή από οποιονδήποτε έχει έννομο συμφέρον, ενώπιον του (αρμοδίου) Τριμελούς Διοικητικού Εφετείου, εντός εξήντα ημερών από την επομένη της δημοσίευσής ή κοινοποίησής αυτής.

Η απόφαση αυτή να δημοσιευθεί στην Εφημερίδα της Κυβερνήσεως.


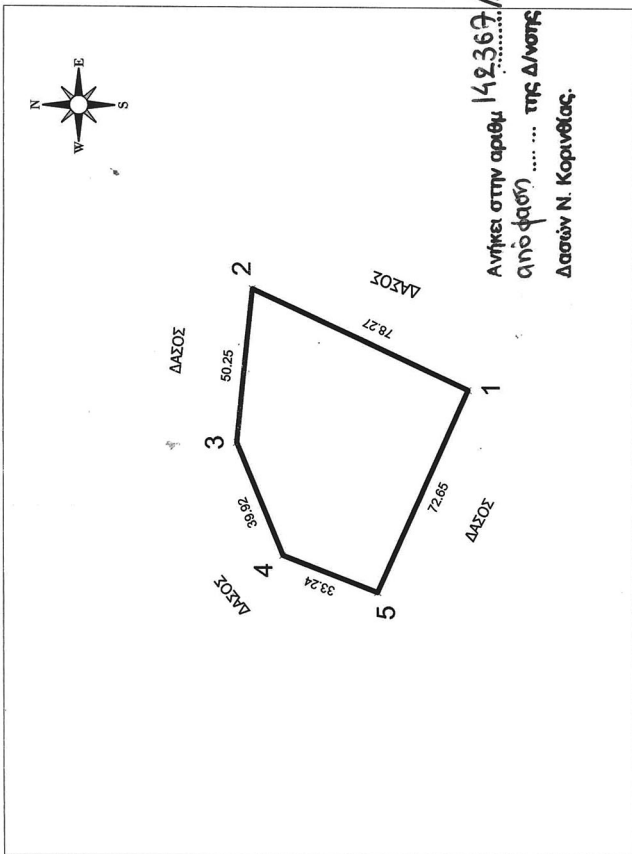
Πάτρα, 29 Αυγούστου 2018

Ο Συντονιστής Αποκεντρωμένης Διοίκησης

ΝΙΚΟΛΑΟΣ ΠΑΠΑΘΕΟΔΩΡΟΥ

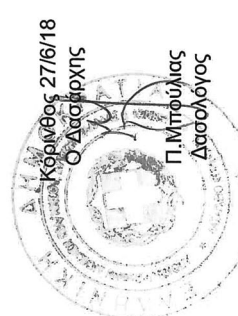

ΑΝΗΚΕΙ ΣΤΟ ΥΠ' ΑΡΙΘΜ. 132366/27-6-2018 ΕΓΓΡΑΦΟ ΤΟΥ ΔΑΣΑΡΧΕΙΟΥ ΚΟΡΙΝΘΟΥ

ΤΟΠΟΓΡΑΦΙΚΟ ΔΙΑΓΡΑΜΜΑ ΚΛΙΜΑΚΑΣ 1:2000 ΚΑΙ ΑΠΟΣΤΑΣΜΑ ΕΚ ΤΟΥ 420_182 ΟΡΘΟΦΩΤΟΧΑΡΤΗ ΚΛΙΜΑΚΑΣ 1:5000 ΣΤΟ ΟΠΟΙΟ ΑΠΟΤΥΠΩΝΕΤΑΙ ΤΟ ΙΔΙΩΤΙΚΟ ΔΑΣΟΣ ΠΕΥΚΗΣ ΥΠΟ ΣΤΟΙΧΕΙΑ (1,2,3,4,5,1) ΕΜΒΑΔΟΥ 4.599,19Τμ ΠΟΥ ΚΑΤΑΣΤΡΑΦΗΚΕ ΑΠΟ ΤΗΝ ΠΥΡΚΑΓΙΑ ΤΗΣ 2-4-2018 ΣΤΗ ΘΕΣΗ ' ΝΤΟΡΟΒΑΤΑ ' ΠΕΡΙΦΕΡΕΙΑΣ Δ.Κ. ΣΟΦΙΚΟΥ ΤΟΥ ΔΗΜΟΥ ΚΟΡΙΝΘΙΩΝ



ΟΡΘΟΓΩΝΙΚΕΣ ΣΥΝΤΕΤΑΓΜΕΝΕΣ ΚΟΡΥΦΩΝ ΣΤΟ ΕΓΣΔ 87	
1	X=423908.15 Y=4184511.96
2	X=423941.00 Y=4184583.00
3	X=423891.00 Y=4184588.00
4	X=423854.00 Y=4184573.00
5	X=423842.00 Y=4184542.00

ΕΘΝΙΚΟ ΤΥΠΟΓΡΑΦΕΙΟ
Για τεχνικούς λόγους στο σχεδιάγραμμα, από το ηλεκτρονικό αρχείο, έγινε σμίκρυνση κατά ποσοστό **81%**



Κορίνθος 27/6/18
Ο Συντάκτης
Β. Δελής
Δασολόγος



ΕΘΝΙΚΟ ΤΥΠΟΓΡΑΦΕΙΟ

Το Εθνικό Τυπογραφείο αποτελεί δημόσια υπηρεσία υπαγόμενη στο Υπουργείο Διοικητικής Ανασυγκρότησης και έχει την ευθύνη τόσο για τη σύνταξη, διαχείριση, εκτύπωση και κυκλοφορία των Φύλλων της Εφημερίδας της Κυβερνήσεως (ΦΕΚ), όσο και για την κάλυψη των εκτυπωτικών - εκδοτικών αναγκών του δημοσίου και του ευρύτερου δημόσιου τομέα (ν. 3469/2006/Α' 131 και π.δ. 29/2018/Α' 58).

1. ΦΥΛΛΟ ΤΗΣ ΕΦΗΜΕΡΙΔΑΣ ΤΗΣ ΚΥΒΕΡΝΗΣΕΩΣ (ΦΕΚ)

- Τα **ΦΕΚ σε ηλεκτρονική μορφή** διατίθενται δωρεάν στο **www.et.gr**, την επίσημη ιστοσελίδα του Εθνικού Τυπογραφείου. Όσα ΦΕΚ δεν έχουν ψηφιοποιηθεί και καταχωριστεί στην ανωτέρω ιστοσελίδα, ψηφιοποιούνται και αποστέλλονται επίσης δωρεάν με την υποβολή αίτησης, για την οποία αρκεί η συμπλήρωση των αναγκαίων στοιχείων σε ειδική φόρμα στον ιστότοπο **www.et.gr**.

- Τα **ΦΕΚ σε έντυπη μορφή** διατίθενται σε μεμονωμένα φύλλα είτε απευθείας από το Τμήμα Πωλήσεων και Συνδρομητών, είτε ταχυδρομικά με την αποστολή αιτήματος παραγγελίας μέσω των ΚΕΠ, είτε με ετήσια συνδρομή μέσω του Τμήματος Πωλήσεων και Συνδρομητών. Το κόστος ενός ασπρόμαυρου ΦΕΚ από 1 έως 16 σελίδες είναι 1,00 €, αλλά για κάθε επιπλέον οκτασέλιδο (ή μέρος αυτού) προσαυξάνεται κατά 0,20 €. Το κόστος ενός έγχρωμου ΦΕΚ από 1 έως 16 σελίδες είναι 1,50 €, αλλά για κάθε επιπλέον οκτασέλιδο (ή μέρος αυτού) προσαυξάνεται κατά 0,30 €. Το τεύχος Α.Σ.Ε.Π. διατίθεται δωρεάν.

• Τρόποι αποστολής κειμένων προς δημοσίευση:

A. Τα κείμενα προς δημοσίευση στο ΦΕΚ, από τις υπηρεσίες και τους φορείς του δημοσίου, αποστέλλονται ηλεκτρονικά στη διεύθυνση **webmaster.et@et.gr** με χρήση προηγμένης ψηφιακής υπογραφής και χρονοσήμανσης.

B. Κατ' εξαίρεση, όσοι πολίτες δεν διαθέτουν προηγμένη ψηφιακή υπογραφή μπορούν είτε να αποστέλλουν ταχυδρομικά, είτε να καταθέτουν με εκπρόσωπό τους κείμενα προς δημοσίευση εκτυπωμένα σε χαρτί στο Τμήμα Παραλαβής και Καταχώρισης Δημοσιευμάτων.

- Πληροφορίες, σχετικά με την αποστολή/κατάθεση εγγράφων προς δημοσίευση, την ημερήσια κυκλοφορία των Φ.Ε.Κ., με την πώληση των τευχών και με τους ισχύοντες τιμοκαταλόγους για όλες τις υπηρεσίες μας, περιλαμβάνονται στον ιστότοπο (**www.et.gr**). Επίσης μέσω του ιστότοπου δίδονται πληροφορίες σχετικά με την πορεία δημοσίευσης των εγγράφων, με βάση τον Κωδικό Αριθμό Δημοσίευματος (ΚΑΔ). Πρόκειται για τον αριθμό που εκδίδει το Εθνικό Τυπογραφείο για όλα τα κείμενα που πληρούν τις προϋποθέσεις δημοσίευσης.

2. ΕΚΤΥΠΩΤΙΚΕΣ - ΕΚΔΟΤΙΚΕΣ ΑΝΑΓΚΕΣ ΤΟΥ ΔΗΜΟΣΙΟΥ

Το Εθνικό Τυπογραφείο ανταποκρινόμενο σε αιτήματα υπηρεσιών και φορέων του δημοσίου αναλαμβάνει να σχεδιάσει και να εκτυπώσει έντυπα, φυλλάδια, βιβλία, αφίσες, μπλοκ, μηχανογραφικά έντυπα, φακέλους για κάθε χρήση, κ.ά.

Επίσης σχεδιάζει ψηφιακές εκδόσεις, λογότυπα και παράγει οπτικοακουστικό υλικό.

Ταχυδρομική Διεύθυνση: Καποδιστρίου 34, τ.κ. 10432, Αθήνα	Ιστότοπος: www.et.gr
ΤΗΛΕΦΩΝΙΚΟ ΚΕΝΤΡΟ: 210 5279000 - fax: 210 5279054	Πληροφορίες σχετικά με την λειτουργία του ιστότοπου: helpdesk.et@et.gr
ΕΞΥΠΗΡΕΤΗΣΗ ΚΟΙΝΟΥ	Αποστολή ψηφιακά υπογεγραμμένων εγγράφων προς δημοσίευση στο ΦΕΚ: webmaster.et@et.gr
Πωλήσεις - Συνδρομές: (Ισόγειο, τηλ. 210 5279178 - 180)	Πληροφορίες για γενικό πρωτόκολλο και αλληλογραφία: grammateia@et.gr
Πληροφορίες: (Ισόγειο, Γρ. 3 και τηλεφ. κέντρο 210 5279000)	
Παραλαβή Δημ. Ύλης: (Ισόγειο, τηλ. 210 5279167, 210 5279139)	
Ωράριο για το κοινό: Δευτέρα ως Παρασκευή: 8:00 - 13:30	

Πείτε μας τη γνώμη σας,

για να βελτιώσουμε τις υπηρεσίες μας, συμπληρώνοντας την ειδική φόρμα στον ιστότοπό μας.

