



ΕΦΗΜΕΡΙΣ ΤΗΣ ΚΥΒΕΡΝΗΣΕΩΣ

ΤΗΣ ΕΛΛΗΝΙΚΗΣ ΔΗΜΟΚΡΑΤΙΑΣ

ΑΘΗΝΑ
8 ΑΥΓΟΥΣΤΟΥ 1985

ΤΕΥΧΟΣ ΤΕΤΑΡΤΟ

ΑΡΙΘΜΟΣ ΦΥΛΛΟΥ
397

ΠΕΡΙΕΧΟΜΕΝΑ

ΠΟΛΕΟΔΟΜΙΑ ΑΠΟΦΑΣΕΙΣ

- Αναστολή οικοδομικών εργασιών και χορήγηση οικοδομικών αδειών στο οικοδομικό τετράγωνο που περιλαμβάνεται από τις οδούς Βασιλίσσης Όλγας, Νέστορος Τύπα και ανωνύμων πεζόδρομων. 1
- Αναγνώριση ιδιωτικής ανωνύμου οδού που βρίσκεται μέσα στο Ο.Τ. 35 του ρυμοτομικού σχεδίου Βέλου (Ν. Κορινθίας) ως προϋφισταμένης του έτους 1923. 2
- Έγκριση Τοπικού Ρυμοτομικού Σχεδίου στην Κάπη για ανέγερση Νηπιαγωγείου. 3

ΠΟΛΕΟΔΟΜΙΑ ΑΠΟΦΑΣΕΙΣ

Αριθ. ΔΠ/ΠΜ/31367

(1)

Αναστολή οικοδομικών εργασιών και χορήγηση οικοδομικών αδειών στο οικοδομικό τετράγωνο που περιλαμβάνεται από τις οδούς Βασ. Όλγας, Νέστορος Τύπα και ανωνύμων πεζόδρομων.

Ο ΝΟΜΑΡΧΗΣ ΘΕΣΣΑΛΟΝΙΚΗΣ

Έχοντας υπόψη :

1. Τις διατάξεις του από 17.7.1923 Ν. Δ/τος «περί σχεδίων πόλεων κ.λ.π.» όπως μεταγενέστερα τροποποιήθηκαν και συμπληρώθηκαν και ειδικότερα την παράγραφο 2 του άρθρου 8, όπως η παράγραφος αυτή προστέθηκε με το άρθρο 1 του Νόμου 551/1977 (ΦΕΚ 68/Α).

2. Τις διατάξεις του Ν. 1032/1980 «περί συστάσεως Υπουργείου Χωροταξίας Οικισμού και Περιβάλλοντος» (ΦΕΚ 57Α) και ειδικότερα τα άρθρα 2, 3 και 7.

3. Τις διατάξεις του Π.Δ. 443 «περί μεταβίβασης αρμοδιοτήτων στους Νομάρχες έγκρισης τροποποιήσεων ρυμοτομικών σχεδίων και επιβολής προκηπίων» (ΦΕΚ 165/Α/17.11.1983).

4. Τις διατάξεις του Ν. 1337/83/ΦΕΚ 33/Α/14.3.1983 όπως συμπληρώθηκαν και τροποποιήθηκαν με τις διατάξεις του Νόμου 1512/85 «περί τροποποίησης και συμπλήρωσης πολεοδομικών διατάξεων κ.λ.π.» (ΦΕΚ 4/Α/11.1.1985).

5. Την υπ' αριθμ. 778/85 απόφαση του Δημοτικού συμβουλίου του Δήμου Θεσσαλονίκης αποφασίζουμε :

Αναστέλλονται για τρεις (3) μήνες οι οικοδομικές εργασίες και η χορήγηση οικοδομικών αδειών στο οικοδομικό τετράγωνο που περιλαμβάνεται από τις οδούς :

Βασ. Όλγας, Νέστορος Τύπα και ανωνύμων πεζόδρομων, εντός του εγκεκριμένου ρυμοτομικού σχεδίου του Δήμου Θεσσαλονίκης, όπως η περιοχή αυτή φαίνεται να περιλαμβάνεται με μπλε γραμμή στο σχετικό διάγραμμα σε κλίμακα 1:5.000 που θεωρήθηκε από το Διευθυντή Πολεοδομίας και που συνοπτικό αντίτυπό του δημοσιεύεται με αυτή την απόφαση.

Η παρούσα να δημοσιευθεί στην Εφημερίδα της Κυβερνήσεως και η ισχύς της αρχίζει από την κοινοποίησή της στους ενδιαφερόμενους σύμφωνα με τις διατάξεις του άρθρου 37 του Νόμου 3200/55 «περί διοικητικής αποκέντρωσης».

Θεσσαλονίκη, 3 Ιουλίου 1985

Ο Νομάρχης κ.α. α.
ΝΕΣΤΩΡ ΜΙΑΡΙΤΗΣ

0

500

1000

1500

2000



769

ΑΡΧ. ΠΡΩΤ. :

ΣΥΜΠΟΝΗΝΙΑ
 ΑΡΧ. ΠΡΩΤ. :
 ΑΡΧ. ΠΡΩΤ. :
 ΑΡΧ. ΠΡΩΤ. :

ΑΡΧ. ΠΡΩΤ. :
 ΑΡΧ. ΠΡΩΤ. :
 ΑΡΧ. ΠΡΩΤ. :

ΝΟΜΑΡΧΙΑ ΘΕΣΣΑΛΟΝΙΚΗΣ
 ΔΙΕΥΘΥΝΣΗ ΠΟΛΙΤΕΥΜΑΤΟΣ



ΕΠΙΣΤΑΣΙΑΣ
 ΑΡΧ. ΠΡΩΤ. :
 ΑΡΧ. ΠΡΩΤ. :

Αριθ. οικ./4890

(2)

Αναγνώριση ιδιωτικής ανωνύμου οδού που βρίσκεται μέσα στο Ο.Τ. 35 του ρυμοτομικού σχεδίου Βέλου (Ν. Κορινθίας) ως προϋφισταμένης του έτους 1923.

Ο ΝΟΜΑΡΧΗΣ ΚΟΡΙΝΘΙΑΣ

Έχοντας υπόψη :

1. Τις διατάξεις του από 17.7.1923 Ν. Δ/τος «περί σχεδίων πόλεων κ.λ.π.» και ειδικότερα το άρθρο 20.
2. Τις διατάξεις του Νόμου 3200/1955 «περί διοικητικής αποκεντρώσεως» όπως έχει συμπληρωθεί και τροποποιηθεί με το Ν.Δ. 532/1970.
3. Τις του Β.Δ. 712/1970 «περί καθορισμού των διατηρουμένων υπέρ του Υπουργού Δημοσίων Έργων αρμοδιοτήτων, που εκδόθηκε σ' εκτέλεση του 532/1970 Ν. Δ/τος, όπως αυτά τροποποιήθηκαν και συμπληρώθηκαν με τα 677/1971 και 798/1972 Β. Διατάγματα.
4. Τα υπ' αριθμ. 735/1917 και 5313/1914 συμβόλαια.
5. Το υπ' αριθμ. 561/1985 πιστοποιητικό της Κοινότητας Βέλου.

6. Την υπ' αριθμ. 5/1985 γνωμοδότηση του Συμβουλίου Χωροταξίας Οικισμού και Περιβάλλοντος Νομού Κορινθίας, αποφασίζουμε :

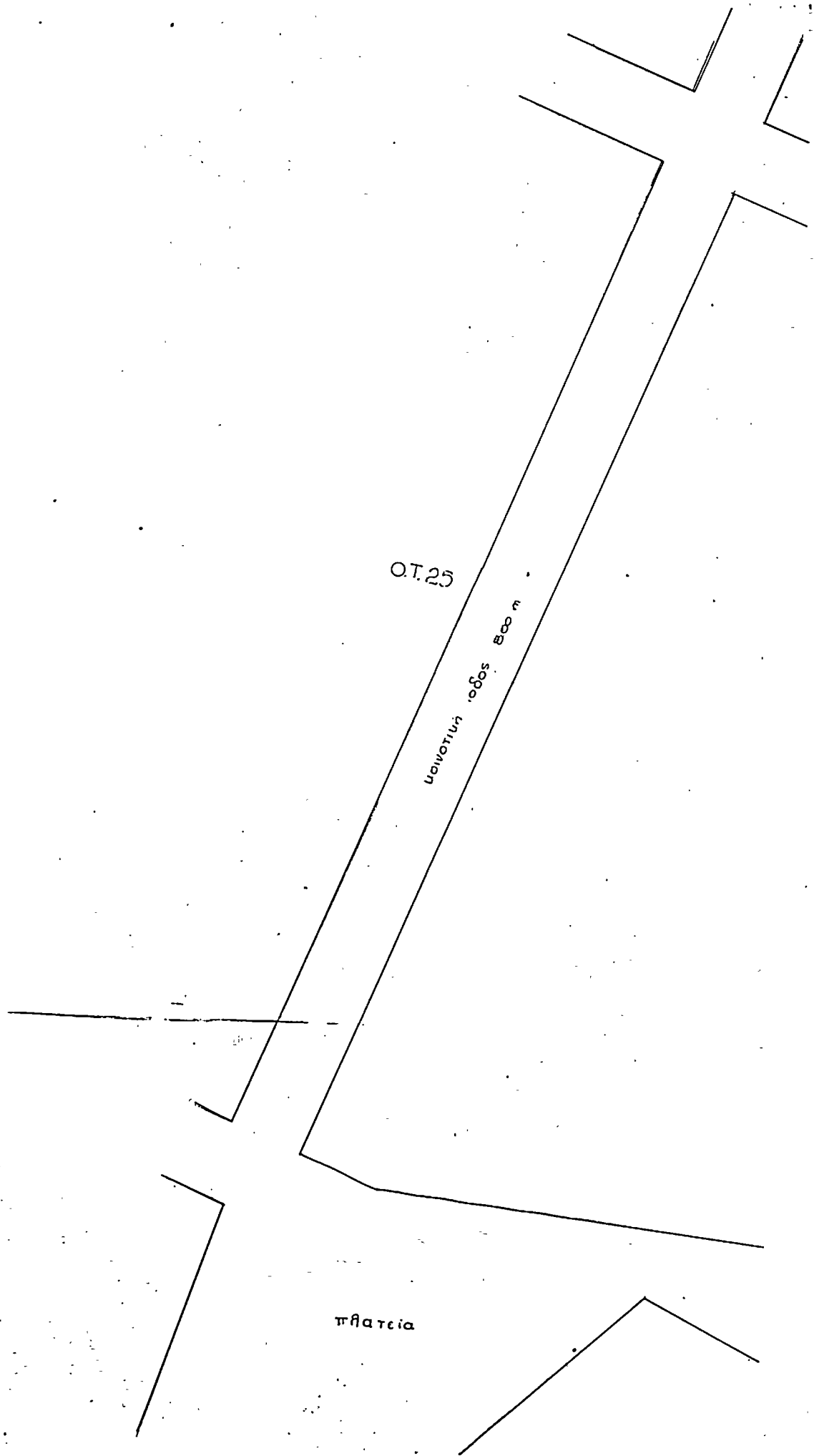
α) Αναγνωρίζουμε ότι η ιδιωτική ανώνυμη οδός που βρίσκεται μέσα στο οικοδομικό τετράγωνο αριθ. 35 του ρυμοτομικού σχεδίου Βέλου (Ν. Κορινθίας) και περιλαμβάνεται από την οδό Αγ. Μαρίνας μέχρι την ιδιοκτησία Ευγενίας Κ. Αδαμάκη, υπάρχει νομίμως πριν από το έτος 1923 και την χαρακτηρίζουμε ως διατηρητέα, όπως αυτή φαίνεται με στοιχεία α, β, γ, δ, ε, ζ, η, θ, ι, κ, λ, μ, ν, ξ, α στο σχετικό πρωτότυπο διάγραμμα σε κλίμακα 1:200, που έχει θεωρηθεί από τον Προϊστάμενο του Τμήματος Πολεοδομίας και Πολεοδομικών Εφαρμογών με την υπ' αριθμ. 4890/1985 πράξη του και που συνοπτικό του αντίτυπο δημοσιεύεται με την παρούσα απόφαση.

β) Η ισχύς της παρούσας αποφάσεως αρχίζει από τη δημοσίευσή της στην εφημερίδα της Κυβερνήσεως.

Η παρούσα να δημοσιευθεί στην Εφημερίδα της Κυβερνήσεως.

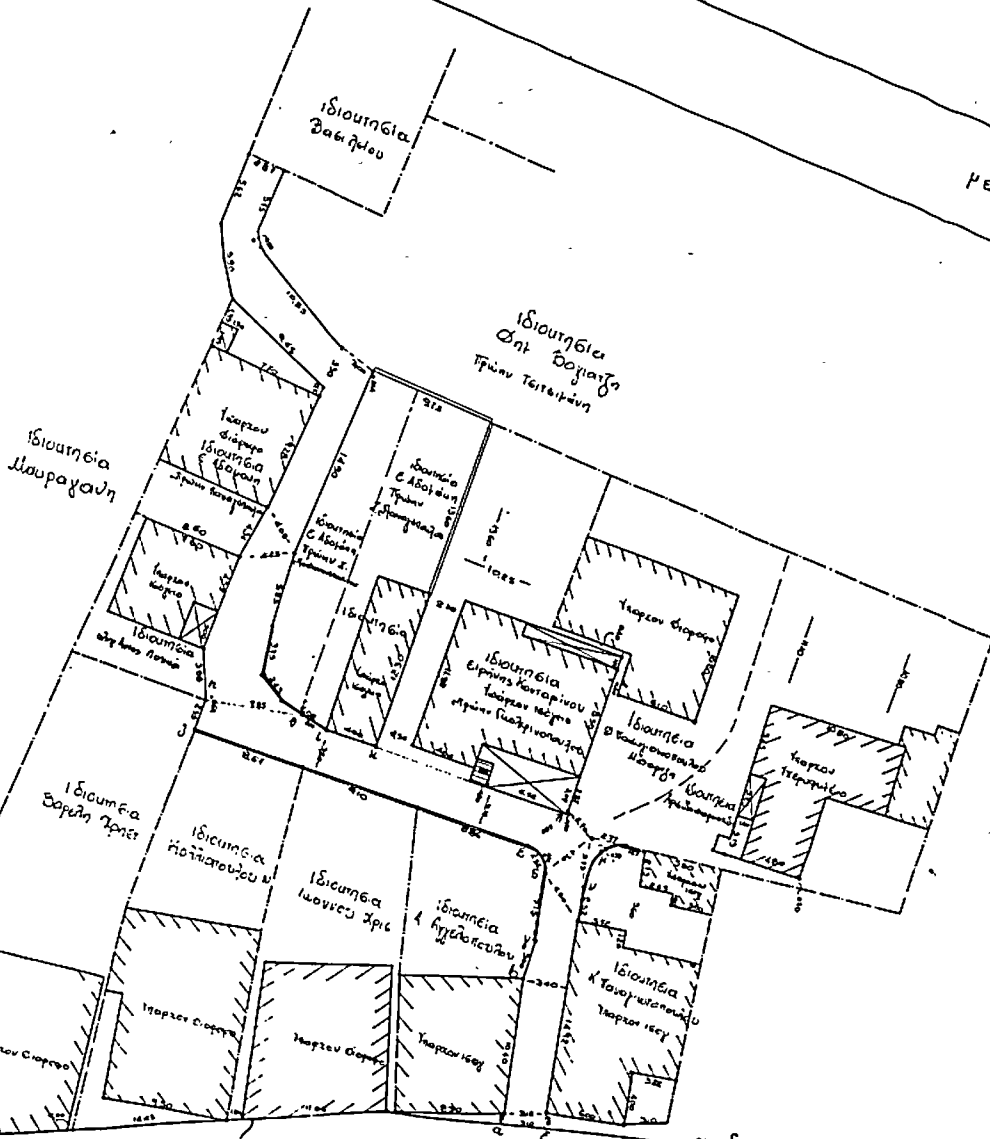
Κόρινθος, 11 Ιουλίου 1985

Ο Νομάρχης
Α. ΣΤΑΥΡΟΠΟΥΛΟΣ



Ο.Τ. 34

ΜΕΛΛΟΝΤΗΝ ΟΔΟΝ



Ο.Τ.

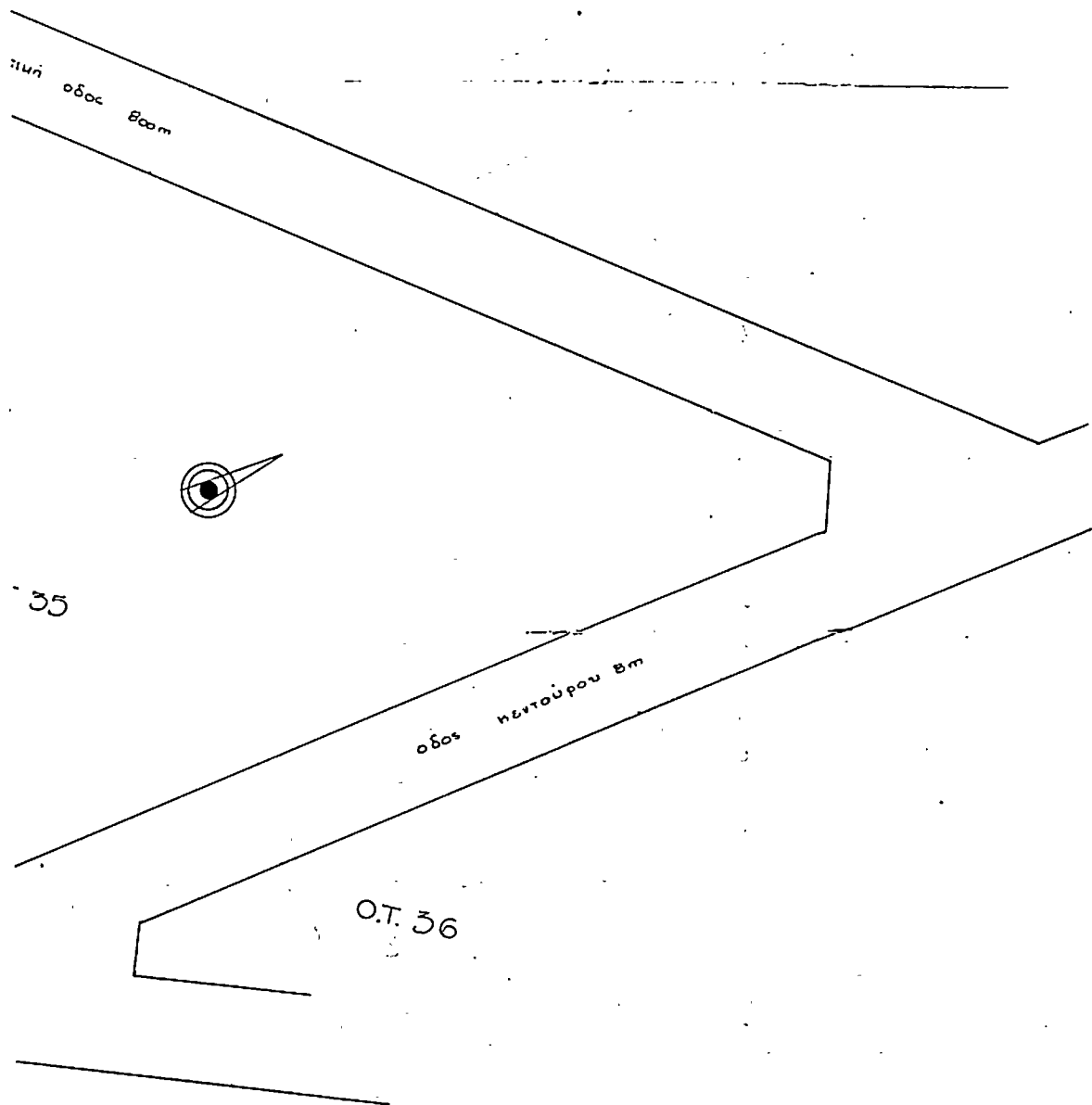
Κατασκευαστέα γραμμή αυτή είναι
 του πρώτου τάξεως γιατί το
 υψόμετρο προσαρτά του οριζώντος τάξεως
 και μετρημένη είναι

οδός αγ. μαρίνας

Ο.Τ. 39

Το

Ιδιότητες
 μεταλλικού
 ρυθισμού
 νέτα έ
 οδο έσπερίε



Πολεοδομικό Διάγραμμα κλίμακας 1:200

5, μεταξύ των οποίων φαίνεται δρόμος πλάτους 6,70 οικοδομικό τετράγωνο 35 εν σχέδιου βίβλου και προτάραξι του 1923 ποιότητα 'αρχιτεκτονική' με διάδοδα επί 'υπόψη' Αγ. Μαρίας.



Διευθυντής
Αθηνών

[Handwritten signature]

Συνοδέντης
Αθήνας
4890/25
Χαλκιάκη Κοροϊδίου

Εξουσιοδοτούμενος
Της Δ.Ε.
[Handwritten signature]

Επίσημο Σφραγισμένο

Αριθ. 4076

(3)

Έγκριση Τοπικού Ρυμοτομικού Σχεδίου στην Κάπη για ανέγερση Νηπιαγωγείου.

Ο ΝΟΜΑΡΧΗΣ ΛΕΣΒΟΥ

Έχοντας υπόψη :

1. Την υπ' αριθμ. 15/1985 Απόφαση Κοινοτικού Συμβουλίου Κάπης με την οποία ζητείται η έγκριση Τοπικού ρυμοτομικού σε εκτός οικισμού περιοχή για ανέγερση Νηπιαγωγείου.
2. Το άρθρο 26 του Ν. 1337/1983 όπως αντικαταστάθηκε με το άρθρο 8 παρ. 13 του Νόμου 1512/1985.
3. Τις διατάξεις του Ν.Δ. 17.7/18.8.1923.

4. Την από 17.6.1985 γνωμοδότηση του Σ.Χ.Ο.Π. του Νομού μας, αποφασίζουμε :

Εγκρίνουμε το τοπικό ρυμοτομικό σχέδιο όπως αυτό φαίνεται στο συνημμένο Τοπογραφικό Διάγραμμα με τα στοιχεία Α Θ Η Ζ Ε Δ Γ Β Α και χαρακτηρίζουμε την περιλαμβανόμενη έκταση 2105 Μ2 ως «χώρο για ανέγερση Νηπιαγωγείου». Καθορίζουμε ως όρους Δόμησης : Σύστημα πανταχόθεν ελεύθερο ποσοστό κάλυψης 10%, όροφοι 2, Σ.Δ. 0,20 μέγιστο ύψος 7,00 Μ.

Η παρούσα να δημοσιευθεί στην Εφημερίδα της Κυβερνήσεως.

Μυτιλήνη, 19 Ιουνίου 1985

Ο Νομάρχης
ΝΙΚΟΣ ΣΗΦΟΥΝΑΚΗΣ

