



ΕΦΗΜΕΡΙΔΑ ΤΗΣ ΚΥΒΕΡΝΗΣΕΩΣ ΤΗΣ ΕΛΛΗΝΙΚΗΣ ΔΗΜΟΚΡΑΤΙΑΣ

18 Νοεμβρίου 2016

ΤΕΥΧΟΣ ΤΕΤΑΡΤΟ

Αρ. Φύλλου 383

ΠΕΡΙΕΧΟΜΕΝΑ

ΑΠΟΦΑΣΕΙΣ

- 1 Κήρυξη ως αναδασωτέας έκτασης εμβαδού 448,350 στρ., στη θέση «Σαράντη» Τ.Κ. Χωστίων Δ.Ε. Θίσβης του Δήμου Θηβαίων Π.Ε. Βοιωτίας.
- 2 Κήρυξη ως αναδασωτέας έκτασης εμβαδού 30,037 στρ., στη θέση «Θίσβη» Τ.Κ. Θίσβης του Δήμου Θηβαίων Π.Ε. Βοιωτίας.
- 3 Κήρυξη έκτασης ως αναδασωτέας εμβαδού 8.171,58 τετρ. μέτρων, στη θέση «Γκρούστη» της Τοπικής Κοινότητας Κουτσίου Δημοτικής Ενότητας Νεμέας του Δήμου Νεμέας Περιφερειακής Ενότητας Κορινθίας, λόγω πυρκαγιάς.

ΔΙΟΡΘΩΣΕΙΣ ΣΦΑΛΜΑΤΩΝ

- 4 Διόρθωση σφαλμάτων στην 1288/25-07-2016 απόφαση του Γενικού Γραμματέα Αποκεντρωμένης Διοίκησης Πελοποννήσου Δυτικής Ελλάδας και Ιονίου που δημοσιεύθηκε στο ΦΕΚ 290 Δ' 5.10.2016.

ΑΠΟΦΑΣΕΙΣ

Αριθμ. 1883/163744 (1)

Κήρυξη ως αναδασωτέας έκτασης εμβαδού 448,350 στρ., στη θέση «Σαράντη» Τ.Κ. Χωστίων Δ.Ε. Θίσβης του Δήμου Θηβαίων Π.Ε. Βοιωτίας .

Ο ΓΕΝΙΚΟΣ ΓΡΑΜΜΑΤΕΑΣ ΑΠΟΚΕΝΤΡΩΜΕΝΗΣ ΔΙΟΙΚΗΣΗΣ ΘΕΣΣΑΛΙΑΣ ΚΑΙ ΣΤΕΡΕΑΣ ΕΛΛΑΔΑΣ

Έχοντας υπόψη:

1. Τις διατάξεις των άρθρων 24 παρ. 1 και 117 παρ. 3 του Συντάγματος.

2. Τις διατάξεις των αρθ. 6 και 280 Ν. 3852/2010 (ΦΕΚ/Α/7.6.2010) «Νέα Αρχιτεκτονική της Αυτοδιοίκησης και της Αποκεντρωμένης Διοίκησης -Πρόγραμμα Καλλικράτης».

3. Τις διατάξεις του Π.δ. 138/2010 «Οργανισμός Αποκεντρωμένης Διοίκησης Θεσσαλίας και Στερεάς Ελλάδας» (ΦΕΚ τ. Α' 231/2010).

4. Τις διατάξεις του Ν.998/1979 «Περί προστασίας των δασών και των δασικών εν γένει εκτάσεων της χώρας» (ΦΕΚ 289 Α') και συγκεκριμένα : α) των άρθρων 41 παρ. 1 και 3 και 38 παρ. 1 όπως τροποποιήθηκαν ή αντικαταστάθηκαν με το άρθρ. 35 Ν. 4280/2014 και β) του αρθ. 3 όπως αντικαταστάθηκε με το άρθρο. 32 παρ. 4 του ίδιου ως άνω νόμου.

5. Τις διαταγές του Υπουργείου Γεωργίας: α) 160417/1180/8-7-1980, β) 182447/3049/24-9-1980 και γ) 204262/4545/23-11-2010 Υ.Π.Ε.ΚΑ.

6. Την υπ' αρ. 1669/33104/31-3-2011 (ΦΕΚ τ.Β' 648/2011) απόφαση Γ.Γ. Α.Δ.Θ.Σ.Τ.Ε. «Περί μεταβίβασης δικαιώματος υπογραφής».

7. Την υπ' αρ. 221525/4195/21-9-2011 εγκύκλιο διαταγή ΥΠΕΚΑ.

8. Την υπ' αρ. 3537/160276/16-9-2016 πρόταση του Δασαρχείου Θηβών από την οποία προκύπτει ότι η έκταση που αναφέρεται στο θέμα, είχε κατά το χρόνο καταστροφής της, που έγινε από πυρκαγιά, δασικό χαρακτήρα κατά την έννοια του άρθρου 3 παρ.2 του Ν. 998/1979 όπως τροποποιήθηκε και ισχύει σήμερα, καλυπτόμενη από δασική βλάστηση σχίνων, κέδρων, αγριελιών και διάσπαρτων ατόμων χαλεπίου πεύκης, σε ποσοστό 25%-50% και ως εκ τούτου επιβάλλεται η κήρυξη της ως αναδασωτέας, αποφασίζουμε:

Κηρύσσουμε ως αναδασωτέα την δημόσια, δασικού χαρακτήρα έκταση εμβαδού 448,350 στρ., στη θέση «Σαράντη» Τ.Κ. Χωστίων Δ.Ε. Θίσβης του Δήμου Θηβαίων Π.Ε. Βοιωτίας, με σκοπό αφενός μεν τη διατήρηση του δασικού χαρακτήρα, ώστε να αποκλειστεί η διάθεσή της για άλλο προορισμό, αφετέρου δε την επαναδημιουργία της δασικής βλάστησης με φυσική αναγέννηση.

Η έκταση απεικονίζεται με στοιχεία περιμέτρου (1,2,3,4,...20,21,1), όπως φαίνεται στο συνημμένο τοπογραφικό διάγραμμα και προσδιορίζεται επακριβώς από τα στοιχεία του πίνακα συντεταγμένων, το οποίο

αποτελεί αναπόσπαστο μέρος της απόφασης αυτής και έχει τα εξής όρια:

Ανατολικά: Με έκταση δασικού χαρακτήρα.

Δυτικά: Με έκταση δασικού χαρακτήρα.

Βόρεια: Με έκταση δασικού χαρακτήρα και με έκταση μη δασικού χαρακτήρα.

Νότια : Με έκταση δασικού χαρακτήρα.

Κατά της παρούσης απόφασης επιτρέπεται η υποβολή αιτήσεως ακυρώσεως στο αρμόδιο Διοικητικό Εφετείο εντός προθεσμίας εξήντα (60) ημερών, που αρχίζει από την επομένη της δημοσιεύσεώς της (άρθρο 46 Π.δ. 18/1989).

Από τις διατάξεις της απόφασης αυτής, δεν προκαλείται δαπάνη σε βάρος του Κρατικού Προϋπολογισμού. Η απόφαση αυτή να δημοσιευθεί στην Εφημερίδα της Κυβερνήσεως.

Λιβαδειά, 18 Οκτωβρίου 2016

Με εντολή Γενικού Γραμματέα
Αποκεντρωμένης Διοίκησης

Ο Διευθυντής Δασών Ν. Βοιωτίας

ΙΩΑΝΝΗΣ ΓΡΙΒΑΣ

ΤΟΠΟΓΡΑΦΙΚΟ ΣΧΕΔΙΑΓΡΑΜΜΑ

Δημόσια Δασική έκταση που κήκε στις 22-06-2016,στη θέση « Σαράντη » Τ.Κ. Χωστίων, Δ.Ε. Θίσβης, Δήμου Θηβαίων, εμβαδού – 448,350 στρεμμάτων.

ΑΠΟΣΠΑΣΜΑ Φ.Χ. ΛΕΒΑΔΕΙΑ-ΠΕΡΑΧΩΡΑ
ΚΛΙΜΑΚΑ 1:20.000



ΕΘΝΙΚΟ ΤΥΠΟΓΡΑΦΕΙΟ
 Για τεχνικούς λόγους στο σχεδιάγραμμα, από το ηλεκτρονικό αρχείο, έγινε σμίκρυνση κατά ποσοστό **83%**

- Συντεταγμένες ΕΓΣΑ 87
 Εμβαδόν- 448,350 στρεμμ.
- 1 X=403164.698 Y=4234502.823
 - 2 X=403046.913 Y=4234377.547
 - 3 X=402970.649 Y=4234390.244
 - 4 X=402963.003 Y=4234488.255
 - 5 X=402791.000 Y=4234442.800
 - 6 X=402804.551 Y=4234424.273
 - 7 X=402709.599 Y=4234309.098
 - 8 X=402712.312 Y=4234290.128
 - 9 X=402647.128 Y=4234108.246
 - 10 X=402668.831 Y=4234001.201
 - 11 X=402861.777 Y=4233442.574
 - 12 X=402860.061 Y=4233368.890
 - 13 X=402945.833 Y=4233243.799
 - 14 X=403045.329 Y=4233231.804
 - 15 X=403107.084 Y=4233257.508
 - 16 X=403155.117 Y=4233307.201
 - 17 X=403074.491 Y=4233691.044
 - 18 X=403047.044 Y=4233898.388
 - 19 X=403168.977 Y=4233997.930
 - 20 X=403186.639 Y=4234097.586
 - 21 X=403224.801 Y=4234194.619

| | | |
|--|--|--|
| <p>Ανήκει στην υπ' αριθ. <u>1883/183744/2016</u> απόφαση μας. ΘΕΩΡΗΘΗΚΕ Ο Γενικός Γραμματέας της Διεύθυνσης Δασών Π.Ε. Βοιωτίας. <i>Ιωάννης Α. Τρίβας</i> Δασολόγος</p> | <p>ΕΛΕΓΧΘΗΚΕ ΘΗΒΑ 16-9-2016 Ο ΔΑΣΑΡΧΗΣ ΘΗΒΩΝ <i>ΚΩΝ/ΝΟΣ ΑΜΟΙΡΙΔΗΣ</i> ΔΑΣΟΛΟΓΟΣ</p> | <p>ΘΗΒΑ 16-9-2016 Ο ΣΥΝΤΑΚΤΗΣ <i>ΚΩΝ/ΝΟΣ ΑΜΟΙΡΙΔΗΣ</i> ΔΑΣΟΛΟΓΟΣ</p> |
|--|--|--|

Αριθμ. 1882/163733 (2)

Κήρυξη ως αναδασωτέας έκτασης εμβαδού 30,037 στρ., στη θέση «Θίσβη» Τ.Κ. Θίσβης του Δήμου Θηβαίων Π.Ε. Βοιωτίας.

Ο ΓΕΝΙΚΟΣ ΓΡΑΜΜΑΤΕΑΣ ΑΠΟΚΕΝΤΡΩΜΕΝΗΣ ΔΙΟΙΚΗΣΗΣ ΘΕΣΣΑΛΙΑΣ ΚΑΙ ΣΤΕΡΕΑΣ ΕΛΛΑΔΑΣ

Έχοντας υπόψη:

1. Τις διατάξεις των άρθρων 24 παρ. 1 και 117 παρ. 3 του Συντάγματος.

2. Τις διατάξεις των αρθ. 6 και 280 Ν.3852/2010 (ΦΕΚ/Α/7.6.2010) «Νέα Αρχιτεκτονική της Αυτοδιοίκησης και της Αποκεντρωμένης Διοίκησης -Πρόγραμμα Καλλικράτης».

3. Τις διατάξεις του Π.δ. 138/2010 «Οργανισμός Αποκεντρωμένης Διοίκησης Θεσσαλίας και Στερεάς Ελλάδας» (ΦΕΚ. τ. Α' 231/2010).

4. Τις διατάξεις του Ν. 998/1979 «Περί προστασίας των δασών και των δασικών εν γένει εκτάσεων της χώρας» (ΦΕΚ 289 Α') και συγκεκριμένα: α) των άρθρων 41 παρ. 1 και 3 και 38 παρ. 1 όπως τροποποιήθηκαν ή αντικαταστάθηκαν με το άρθρ. 35 Ν. 4280/2014 και β) του αρθ. 3 όπως αντικαταστάθηκε με το άρθρο. 32 παρ. 4 του ιδίου ως άνω νόμου.

5. Τις διαταγές του Υπουργείου Γεωργίας: α) 160417/1180/8-7-1980, β) 182447/3049/24-9-1980 και γ) 204262/4545/23-11-2010 Υ.Π.Ε.ΚΑ.

6. Την υπ' αρ. 1669/33104/31-3-2011 (ΦΕΚ τ.Β'. 648/2011) απόφαση Γ.Γ. Α.Δ.Θ.Στ.Ε. «Περί μεταβίβασης δικαιώματος υπογραφής».

7. Την υπ' αρ. 221525/4195/21-9-2011 εγκύκλιο διαταγή ΥΠΕΚΑ.

8. Την υπ' αρ. 2503/115517/1-7-2016 πρόταση του Δασαρχείου Θηβών και την υπ' αρ. 3081/141172/16-9-2016 συμπληρωματική της, από την οποία προκύπτει ότι η έκταση που αναφέρεται στο θέμα, είχε κατά το χρόνο καταστροφής της, που έγινε από πυρκαγιά, δασικό χαρακτήρα κατά την έννοια του άρθρου 3 παρ.2 του

Ν. 998/1979 όπως τροποποιήθηκε και ισχύει σήμερα, καλυπτόμενη από δασική βλάστηση πρίνων και διάσπαρτων ατόμων χαλεπίου πεύκης, σε ποσοστό 20%-30% και ως εκ τούτου επιβάλλεται η κήρυξή της ως αναδασωτέας, αποφασίζουμε:

Κηρύσσουμε ως αναδασωτέα την δημόσια, δασικού χαρακτήρα έκταση εμβαδού 30,037 στρ., στη θέση «Θίσβη» Τ.Κ. Θίσβης του Δήμου Θηβαίων Π.Ε. Βοιωτίας, με σκοπό αφενός μεν τη διατήρηση του δασικού χαρακτήρα, ώστε να αποκλειστεί η διάθεσή της για άλλο προορισμό, αφετέρου δε την επαναδημιουργία της δασικής βλάστησης με φυσική αναγέννηση.

Η έκταση απεικονίζεται με στοιχεία περιμέτρου (1,2,3,4,.... 10,11,1), όπως φαίνεται στο συνημμένο τοπογραφικό διάγραμμα και προσδιορίζεται επακριβώς από τα στοιχεία του πίνακα συντεταγμένων, το οποίο αποτελεί αναπόσπαστο μέρος της αποφάσεως αυτής και έχει τα εξής όρια:

Ανατολικά: Με έκταση δασικού χαρακτήρα.

Δυτικά: Με έκταση δασικού χαρακτήρα.

Βόρεια: Με έκταση δασικού χαρακτήρα.

Νότια: Με έκταση δασικού χαρακτήρα.

Κατά της παρούσης αποφάσεως επιτρέπεται η υποβολή αιτήσεως ακυρώσεως στο αρμόδιο Διοικητικό Εφετείο εντός προθεσμίας εξήντα (60) ημερών, που αρχίζει από την επομένη της δημοσίευσής της (άρθρο 46 Π.δ. 18/1989).

Από τις διατάξεις της αποφάσεως αυτής, δεν προκαλείται δαπάνη σε βάρος του Κρατικού Προϋπολογισμού.

Η απόφαση αυτή να δημοσιευθεί στην Εφημερίδα της Κυβερνήσεως.

Λιβαδειά, 18 Οκτωβρίου 2016

Με εντολή Γενικού Γραμματέα
Αποκεντρωμένης Διοίκησης

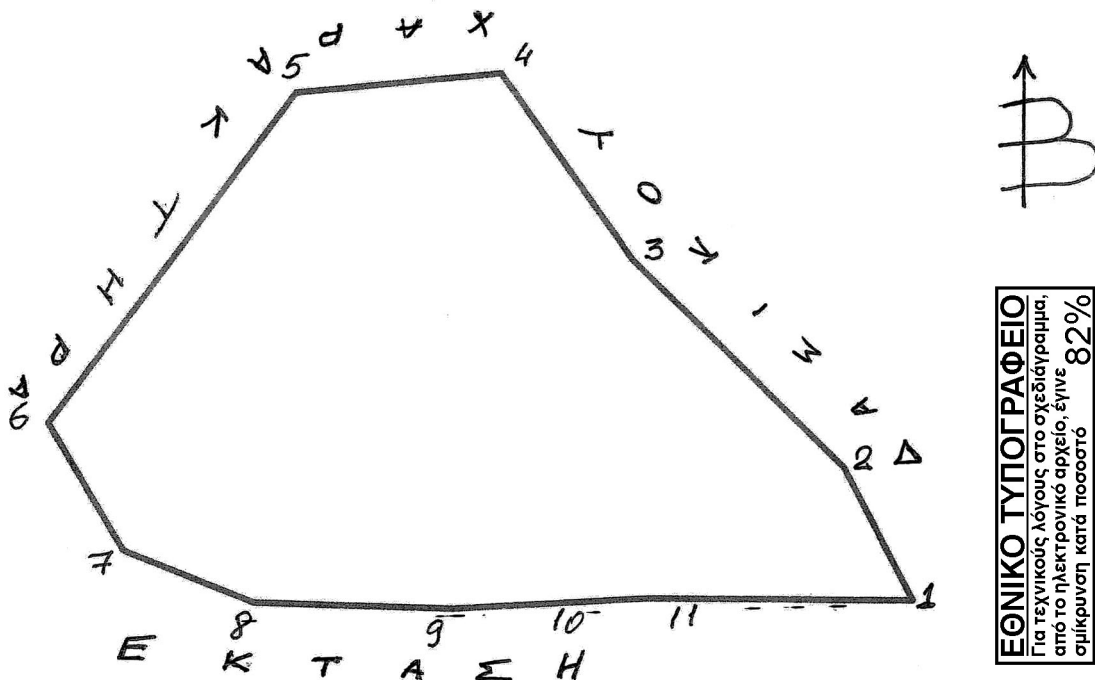
Ο Διευθυντής Δασών Ν. Βοιωτίας

ΙΩΑΝΝΗΣ ΓΡΙΒΑΣ

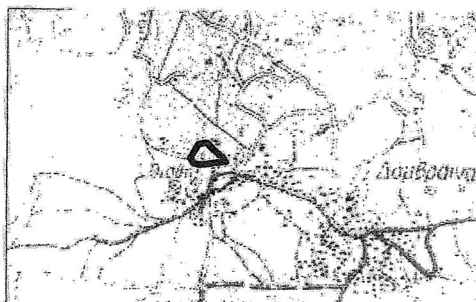
ΤΟΠΟΓΡΑΦΙΚΟ ΣΧΕΔΙΑΓΡΑΜΜΑ

Δημόσια Δασική έκταση που κήκε στις 17-05-2016, στη θέση « Θίσβη » Τ.Κ. Θίσβης, Δ.Ε. Θίσβης, Δήμου Θηβαίων, εμβαδού – 30,037 στρεμμάτων.

ΚΛΙΜΑΚΑ 1:2000



ΑΠΟΣΠΑΣΜΑ Φ.Χ. ΛΕΒΑΔΕΙΑ
ΚΛΙΜΑΚΑ 1:50.000



Συντεταγμένες ΕΓΣΑ 87

ΕΜΒΑΔΟΝ- 30,037 στρεμμ.

- 1 X=409740.316 Y=4234776.143
- 2 X=409713.948 Y=4234816.403
- 3 X=409639.906 Y=4234875.825
- 4 X=409592.227 Y=4234931.329
- 5 X=409528.029 Y=4234918.578
- 6 X=409460.430 Y=4234804.047
- 7 X=409488.211 Y=4234765.794
- 8 X=409490.464 Y=4234765.044
- 9 X=409531.386 Y=4234753.418
- 10 X=409594.457 Y=4234757.918
- 11 X=409655.652 Y=4234767.669

Ανήκει στην υπ' αριθ. 189/165733/2016... απόφαση μας.

ΘΕΩΡΗΘΗΚΕ

Λιβαδειά 19-10-2016

Με εντολή Γενικού Γραμματέα

Ο Διευθυντής Δασών Π.Ε. Βοιωτίας,



Κωνσταντίνος Α. Τριβας
Δασολόγος

ΕΛΕΓΧΘΗΚΕ

ΘΗΒΑ 17-2016

Ο ΔΑΣΑΡΧΗΣ ΘΗΒΩΝ



ΚΩΝ/ΝΟΣ ΑΜΟΙΡΙΔΗΣ
ΔΑΣΟΛΟΓΟΣ

ΘΗΒΑ 1-7-2016

Ο ΣΥΝΤΑΚΤΗΣ

ΚΩΝ/ΝΟΣ ΑΜΟΙΡΙΔΗΣ
ΔΑΣΟΛΟΓΟΣ

Αριθμ. 112139

(3)

Κήρυξη έκτασης ως αναδασωτέας εμβαδού 8.171,58 τετρ. μέτρων, στη θέση "Γκρούστη" της Τοπικής Κοινότητας Κουτσίου Δημοτικής Ενότητας Νεμέας του Δήμου Νεμέας Περιφερειακής Ενότητας Κορινθίας, λόγω πυρκαγιάς.

Ο ΓΕΝΙΚΟΣ ΓΡΑΜΜΑΤΕΑΣ ΑΠΟΚΕΝΤΡΩΜΕΝΗΣ ΔΙΟΙΚΗΣΗΣ ΠΕΛΟΠΟΝΝΗΣΟΥ - ΔΥΤΙΚΗΣ ΕΛΛΑΔΑΣ ΚΑΙ ΙΟΝΙΟΥ

Έχοντας υπόψη:

1. Τις διατάξεις:

α) Του Ν. 2503/1997 «Διοίκηση, οργάνωση, στελέχωση της Περιφέρειας, ρύθμιση θεμάτων για την Τοπική Αυτοδιοίκηση και άλλες διατάξεις»,

β) του Ν. 3200/1955 «Περί διοικητικής αποκέντρωσης» όπως τροποποιήθηκε και συμπληρώθηκε με το Ν.δ. 532/1970 και μεταγενέστερες διατάξεις,

γ) των άρθρων 6 και 280 του Ν. 3852/2010 (ΦΕΚ 87/7-6-2010 τ.Α') «Νέα αρχιτεκτονική της Αυτοδιοίκησης και της Αποκεντρωμένης Διοίκησης - Πρόγραμμα Καλλικράτης»,

δ) του Π.δ. 139/2010 (ΦΕΚ 232/27-12-2010 τ.Α') «Οργανισμός της Αποκεντρωμένης Διοίκησης Πελοποννήσου-Δυτικής Ελλάδας και Ιονίου».

2. Την υπ' αριθ. 40/29-12-2010 (ΦΕΚ 247/31-12-2010 τ.Α') πράξη του Υπουργικού Συμβουλίου περί παύσης εκ του Νόμου των Γενικών Γραμματέων των Περιφερειών και διορισμού Γενικών Γραμματέων στις Αποκεντρωμένες Διοικήσεις του Κράτους.

3. Την υπ' αριθ. 4 της 6.2.2015 (ΦΕΚ 24/Α/2015) πράξη του Υπουργικού Συμβουλίου, περί αποδοχής παραιτήσεων των Γενικών Γραμματέων Αποκεντρωμένων Διοικήσεων της Χώρας και το άρθρο 56 του Ν. 4257/2014 (ΦΕΚ 93/Α/14-4-2014).

4. Τις διαταγές του Υπουργείου Γεωργίας: α) 160417/1180/8-7-1980, β) 182447/3049/24-8-1980.

5. Τις διατάξεις:

α) Της παρ. 1 άρθρου 24 και της παρ. 3 άρθρου 117 του Συντάγματος της χώρας μας.

β) Του Ν. 998/1979 «Περί προστασίας των δασών και των δασικών εν γένει εκτάσεων της χώρας» και συγκεκριμένα των άρθρων 38 και 41, σε συνδυασμό με την παρ. 1 άρθρου 3 και την παρ. 1ε άρθρου 4 του ίδιου Νόμου, όπως έχει τροποποιηθεί και ισχύει σήμερα.

6. Τις διατάξεις του Ν. 2612/1998 «Ανάθεση της Δασοπυρόσβεσης στο Πυροσβεστικό Σώμα και άλλες διατάξεις».

7. Την υπ' αριθ. 55037/3192/28-6-2016 πρόταση του Δασαρχείου Κορίνθου, μετά την από 28-6-2016 έκθεση αυτοψίας του δασολόγου Βασιλείου Δελή, σύμφωνα με την οποία η αναφερόμενη στο θέμα έκταση με εμβαδόν 8.171,58 τετρ. μέτρα (οχτώ χιλιάδες, εκατόν εβδομήντα ένα τετρ. μέτρα και πενήντα οχτώ εκατοστά τετρ. μέτρου), όπως αυτή αποτυπώνεται με τα στοιχεία 1, 2, 3, 4, 5, 6, 7, 8, 9, 10, 11, 12, 13, 14, 15, 1 στο από 28-6-2016 συνημμένο τοπογραφικό διάγραμμα κλίμακας 1:1.000, εντοπίζεται επί αυτού σε απόσπασμα του υπ' αριθ. 384 191 ορθοφωτοχάρτη με κλίμακα 1:5.000 και οριοθετείται με τη χρήση συντεταγμένων του Ε.Γ.Σ.Α. '87, όπου συντάξε ο δασολόγος του Δασαρχείου Κορίνθου Βασιλείος Δελής,

καλυπτόταν από δάσος αποτελούμενο από άτομα πεύκης μικρής και μέσης ηλικίας και αειφύλλα πλατύφυλλα (κυρίως σχίνο και κουμαριά), κανονικής έως σύμπυκνης συγκόμωσης και μέσης διαχρονικής εδαφοκάλυψης >80%, που καταστράφηκε από την πυρκαγιά που εκδηλώθηκε στις 26 Φεβρουαρίου έτους 2016 και συνεπώς επιβάλλεται η κήρυξη της ως αναδασωτέας, αποφασίζουμε:

Κηρύσσουμε ως αναδασωτέα τη δημόσια έκταση εμβαδού 8.171,58 τετρ. μέτρων, στη θέση "Γκρούστη" της τοπικής κοινότητας Κουτσίου Δημοτικής Ενότητας Νεμέας του Δήμου Νεμέας Περιφερειακής Ενότητας Κορινθίας, η οποία αποτελεί "δάσος" σύμφωνα με την παρ. 1 άρθρου 3 του Ν. 998/1979, όπως τροποποιήθηκε και ισχύει σήμερα, αποτυπώνεται στο από 28-6-2016 συνημμένο τοπογραφικό διάγραμμα κλίμακας 1:1.000, οριοθετείται με τη χρήση συντεταγμένων στο Ε.Γ.Σ.Α.'87, ως εξής:

| | | |
|-----------|-------------|--------------|
| Σημείο 1: | X=384546.87 | Y=4191996.90 |
| » 2: | X=384565.42 | Y=4192001.54 |
| » 3: | X=384597.52 | Y=4192008.92 |
| » 4: | X=384613.71 | Y=4192004.05 |
| » 5: | X=384622.69 | Y=4191997.15 |
| » 6: | X=384616.56 | Y=4191991.80 |
| » 7: | X=384601.71 | Y=4191992.54 |
| » 8: | X=384589.67 | Y=4191980.89 |
| » 9: | X=384594.67 | Y=4191964.70 |
| » 10: | X=384602.81 | Y=4191946.17 |
| » 11: | X=384621.15 | Y=4191934.91 |
| » 12: | X=384578.06 | Y=4191880.86 |
| » 13: | X=384548.60 | Y=4191905.17 |
| » 14: | X=384527.62 | Y=4191920.91 |
| » 15: | X=384504.65 | Y=4191937.47 |

και συνορεύει:

ΒΟΡΕΙΑ: Με οδό.

ΝΟΤΙΑ: Με οδό και αναδασωτέα έκταση.

ΑΝΑΤΟΛΙΚΑ: Με μη δασική έκταση και αναδασωτέα έκταση.

ΔΥΤΙΚΑ: Με οδό και αναδασωτέα έκταση, όπως φαίνεται και στο ως άνω Τοπογραφικό Διάγραμμα, που συντάξε ο Δασολόγος του Δασαρχείου Κορίνθου Βασιλείος Δελής και θεώρησε ο Δασάρχης, με σκοπό την επανεγκατάσταση με φυσική ή τεχνητή αναγέννηση της δασικής βλάστησης που καταστράφηκε από την πυρκαγιά.

Από τις διατάξεις της απόφασης αυτής δεν προκαλείται δαπάνη σε βάρος του Κρατικού Προϋπολογισμού.

Κατά της παρούσας απόφασης, σύμφωνα με τις διατάξεις της παρ. 1 άρθρου 47 του Ν. 3900/2010, όπως τροποποίησε το άρθρο 1 του Ν. 702/1977, επιτρέπεται προσφυγή από οποιονδήποτε έχει έννομο συμφέρον, ενώπιον του (αρμοδίου) τριμελούς Διοικητικού Εφετείου, εντός εξήντα ημερών από την επομένη της δημοσίευσής ή κοινοποίησής αυτής.

Η απόφαση αυτή να δημοσιευθεί στην Εφημερίδα της Κυβερνήσεως.

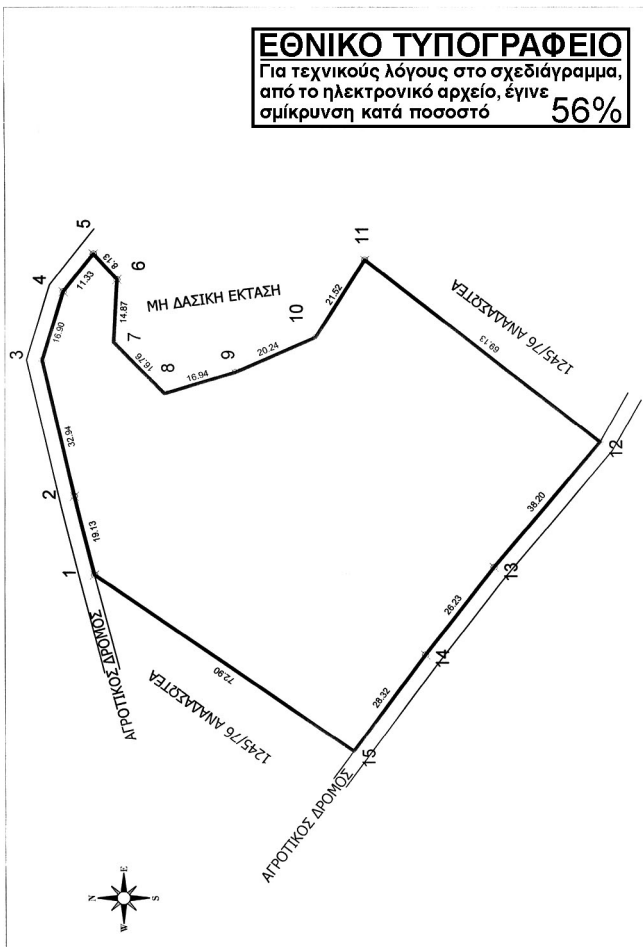
Πάτρα, 27 Σεπτεμβρίου 2016

Ο Ασκών καθηκοντα Γενικού Γραμματέα
Αποκεντρωμένης Διοίκησης


ΔΙΟΝΥΣΙΟΣ ΠΑΝΑΓΙΩΤΟΠΟΥΛΟΣ

ΑΝΗΚΕΙ ΣΤΟ ΥΠ' ΑΡΙΘΜ. 55037/3192/28-6-2016 ΕΓΓΡΑΦΟ ΤΟΥ ΔΑΣΑΡΧΕΙΟΥ ΚΟΡΙΝΘΟΥ

ΤΟΠΟΓΡΑΦΙΚΟ ΔΙΑΓΡΑΜΜΑ ΚΛΙΜΑΚΑΣ 1:1000 ΚΑΙ ΑΠΟΣΤΑΣΜΑ ΕΚ ΤΟΥ 384_191 ΟΡΟΦΩΣΤΟΧΑΡΤΗ ΚΛΙΜΑΚΑΣ 1:5000 ΣΤΟ ΟΠΟΙΟ ΑΠΟΤΥΠΩΝΕΤΑΙ ΤΟ ΔΗΜΟΣΙΟ ΔΑΣΟΣ ΥΠΟ ΣΤΟΙΧΕΙΑ (1,2,3,....,14,15,1) ΕΜΒΑΔΟΥ 8.171,58 τμ ΠΟΥ ΚΑΤΑΣΤΡΑΦΗΚΕ ΑΠΟ ΤΗΝ ΠΥΡΚΑΓΙΑ ΤΗΣ 26-2-2016 ΣΤΗ ΘΕΣΗ "ΓΚΡΟΥΣΤΗ" ΠΕΡΙΦΕΡΕΙΑΣ Τ.Κ. ΚΟΥΤΣΙΟΥ ΤΟΥ ΔΗΜΟΥ ΝΕΜΕΑΣ



ΕΘΝΙΚΟ ΤΥΠΟΓΡΑΦΕΙΟ
 Για τεχνικούς λόγους στο σχεδιάγραμμα, από το ηλεκτρονικό αρχείο, έγινε σμίκρυνση κατά ποσοστό **56%**



| ΟΡΘΟΓΩΝΙΚΕΣ ΣΥΝΤΕΤΑΓΜΕΝΕΣ ΚΟΡΥΦΩΝ ΣΤΟ ΕΓΣΑ 87 | |
|---|--------------------------|
| 1 | X=384546.87 Y=4191986.90 |
| 2 | X=384565.42 Y=4192001.54 |
| 3 | X=384597.52 Y=4192008.92 |
| 4 | X=384613.71 Y=4192004.05 |
| 5 | X=384622.69 Y=4191987.15 |
| 6 | X=384616.56 Y=4191981.80 |
| 7 | X=384601.71 Y=4191982.54 |
| 8 | X=384589.67 Y=4191980.89 |
| 9 | X=384594.67 Y=4191964.70 |
| 10 | X=384602.81 Y=4191946.17 |
| 11 | X=384621.15 Y=4191934.91 |
| 12 | X=384578.06 Y=4191880.86 |
| 13 | X=384548.60 Y=4191905.17 |
| 14 | X=384627.62 Y=4191920.91 |
| 15 | X=384604.65 Y=4191937.47 |

Ανήκει στην αριθμ. 112139/27-9-2016 α/οσ φύση ... της Δ/νσης Δασών Ν. Κορινθίας.

Πάτρα 27/9/16
 Ο ασκών καθήκοντα
 Η Γ. ΠΑΛΕΞΙ
 Δ/νση Φυλάκων, Διαφυλάξης & Περιβαλλοντικής Πολιτικής

Κορίνθος 18/11/16
 Ο Δ/ντης Δασών
 Π. Κελέρης
 Δασολόγος

Κορίνθος 28/6/16
 Ο Συντάκτης
 Β. Δελής
 Δασολόγος

ΔΙΟΡΘΩΣΕΙΣ ΣΦΑΛΜΑΤΩΝ

(4)

Στην 1288/25-07-2016 απόφαση του Γενικού Γραμματέα Αποκεντρωμένης Διοίκησης Πελοποννήσου, Δυτικής Ελλάδας και Ιονίου που δημοσιεύθηκε στο ΦΕΚ 290 τ.Δ' / 5.10.2016 στη σελίδα 3448 στην Α' στήλη, στην πρώτη γραμμή του τίτλου διορθώνεται:

Το εσφαλμένο: «35570/1033/11.05.2015»,
στο ορθό: «489/20.03.2015» καθώς επίσης στην ίδια στήλη στα έχοντας υπόψη παρ. 8 διορθώνεται:

Το εσφαλμένο: «35570/1033/11.05.2015»,
στο ορθό «489/20.03.2015».

Επίσης στην Β' στήλη διορθώνεται το εσφαλμένο: «35570/1033/11.05.2015», στο ορθό: «489/20.03.2015» στην παρ. 11 στην τρίτη γραμμή και στην αμέσως επόμενη παράγραφο στην πρώτη γραμμή.

Τέλος στην σελίδα 3449 στο απόσπασμα πινακίδας που συνοδεύει την απόφαση διορθώνεται το εσφαλμένο: «35570/1033/11.05.2015», στο ορθό: «489/20.03.2015» στην πρώτη γραμμή του υπομνήματος.

(Από την Αποκεντρωμένη Διοίκηση
Πελοποννήσου, Δυτικής Ελλάδας και Ιονίου)