



# ΕΦΗΜΕΡΙΣ ΤΗΣ ΚΥΒΕΡΝΗΣΕΩΣ

## ΤΗΣ ΕΛΛΗΝΙΚΗΣ ΔΗΜΟΚΡΑΤΙΑΣ

ΤΕΥΧΟΣ ΤΕΤΑΡΤΟ

Αρ. Φύλλου 372

11 Νοεμβρίου 2015

### ΠΕΡΙΕΧΟΜΕΝΑ

#### ΑΠΟΦΑΣΕΙΣ

- Κήρυξη ως αναδασωτέας έκτασης εμβαδού 4.629,98 τ.μ. στη θέση «ΕΜΠΑΡΟΣ» Τ.Κ. Εμπάρου στην Περιφέρεια του Δήμου Βιάννου, Περιφερειακής Ενότητας Ηρακλείου, λόγω πυρκαγιάς..... 1
- Κήρυξη ως αναδασωτέας εκτάσεως 10,82958 στρεμμάτων, στη θέση “Ελικοδρόμιο”, περιφέρειας Δ.Κ. Καλού Χωριού του Δήμου Αγίου Νικολάου, Νομού Λασιθίου..... 2
- Κήρυξη εκτάσεως ως αναδασωτέας, συνολικού εμβαδού 1.320,00 τ.μ. στη θέση «Άγιος Μάμας» Τ.Κ. Καλάνιστρας, ΔΕ Φαρρών, Δήμου Ερυμάνθου, ΠΕ. Αχαΐας..... 3
- Κήρυξη έκτασης ως αναδασωτέας εμβαδού 2.196,27 τετρ. μέτρων, στη θέση «Νάκου» της Τοπικής Κοινότητας Χαλκίου Δημοτικής Ενότητας Βόχας του Δήμου Βέλου - Βόχας Περιφερειακής Ενότητας Κορινθίας, λόγω εκχέρσωσης..... 4
- Καθορισμός αποδέκτη για τη διάθεση επεξεργασμένων αστικών μη επικίνδυνων υγρών απόβλητων-λυμάτων Δ.Κ. Αθικίων, από την υπό ίδρυση μονάδα επεξεργασίας βιολογικού καθαρισμού, στη θέση «ΓΚΑ» Δ.Κ. Αθικίων Δήμου Κορινθίων..... 5

#### ΑΠΟΦΑΣΕΙΣ

- Αριθμ. 8325 (1)  
Κήρυξη ως αναδασωτέας έκτασης εμβαδού 4.629,98 τ.μ. στη θέση «ΕΜΠΑΡΟΣ» Τ.Κ. Εμπάρου στην Περιφέρεια του Δήμου Βιάννου, Περιφερειακής Ενότητας Ηρακλείου, λόγω πυρκαγιάς.

Ο ΓΕΝΙΚΟΣ ΓΡΑΜΜΑΤΕΑΣ  
ΑΠΟΚΕΝΤΡΩΜΕΝΗΣ ΔΙΟΙΚΗΣΗΣ ΚΡΗΤΗΣ

Έχοντας υπόψη:

1. Τις διατάξεις του άρθρου 24 παρ. 1 και 117 παρ. 3 του Συντάγματος.
2. Τις διατάξεις του Ν. 998/1979 «Περί προστασίας των δασών και δασικών εν γένει εκτάσεων της χώρας» (ΦΕΚ 289/1979/τ. Α΄) και ειδικότερα των άρθρων 38 παρ. 1, όπως τροποποιήθηκε με την παρ. 1, άρθρου 35, Ν. 4280/2014 και 41 παρ. 1, 3.

3. Τις διατάξεις του Ν. 3208/2003 «Προστασία των δασικών οικοσυστημάτων, κατάρτιση δασολογίου, ρύθμιση εμπράγματων δικαιωμάτων επί δασών και δασικών εν γένει εκτάσεων και άλλες διατάξεις» (ΦΕΚ 303/τ. Α΄/2003) και ειδικότερα την παρ. 15 άρθρου 1.

4. Τις 160417/1180/8-7-1980 και 182447/3049/24-9-1980 διαταγές του Υπουργείου Γεωργίας με τις οποίες δόθηκαν οδηγίες στις Δασικές Υπηρεσίες για την κήρυξη εκτάσεων αναδασωτέων.

5. Το Ν. 2503/1997 «Διοίκηση, οργάνωση, στελέχωση της Περιφέρειας, ρύθμιση θεμάτων για την τοπική αυτοδιοίκηση και άλλες διατάξεις» (ΦΕΚ 107/τ. Α΄/30-5-1997).

6. Τις διατάξεις του Ν. 3200/1955 «Περί Διοικητικής Αποκέντρωσης» όπως τροποποιήθηκαν και συμπληρώθηκαν μεταγενέστερα με το Ν.Δ. 532/1970».

7. Το Ν. 3852/2010 «Νέα Αρχιτεκτονική της Αυτοδιοίκησης και της Αποκεντρωμένης Διοίκησης-Πρόγραμμα Καλλικράτης», (ΦΕΚ 87/Α΄/07-06-2010).

8. Το Ν. 4061/2012 «Διαχείριση και προστασία ακινήτων Υπουργείου Αγροτικής Ανάπτυξης και Τροφίμων - Ρύθμιση εμπράγματων δικαιωμάτων και άλλες διατάξεις», (ΦΕΚ 66/Α΄/22-03-2012) και ειδικότερα την παρ. 2 του άρθρου 26.

9. Το Π.δ. 136/2010 περί «Οργανισμού Αποκεντρωμένης Διοίκησης Κρήτης» (ΦΕΚ 136/Α΄/27-12-2010).

10. Την υπ΄ αριθμ. 373/27-01-2011 απόφασή μας «Παροχή εξουσιοδότησης υπογραφής «Με εντολή Γενικού Γραμματέα» αποφάσεων εγγράφων και άλλων πράξεων στους Γενικούς Διευθυντές, στους Προϊσταμένους Διοικήσεων και Προϊσταμένους Τμημάτων και Γραφείων των Υπηρεσιών της Αποκεντρωμένης Διοίκησης Κρήτης» (ΦΕΚ 459/Β΄/23-03-2011).

11. Την υπ΄ αριθμ. 8197/22-10-2015 εισήγηση της Δ/νσης Δασών Ηρακλείου για κήρυξη ως αναδασωτέας της έκτασης, που αναφέρεται στο θέμα, της οποίας η βλάστηση καταστράφηκε από πυρκαγιά, αποφασίζουμε:

Κηρύσσουμε ως αναδασωτέα με σκοπό την προστασία και την διατήρηση του δασικού χαρακτήρα της, ώστε να αποκλεισθεί η διάθεση αυτής για άλλο προορισμό, και την επαναφορά με φυσική αναγέννηση της δασικής βλάστησης στην προ της αλλοίωσης κατάσταση, την έκταση εμβαδού 4.629,98 τ.μ. στη θέση «ΕΜΠΑΡΟΣ» Τ.Κ. Εμπάρου στην περιφέρεια του Δήμου Βιάννου, Περιφερειακής Ενότητας Ηρακλείου.

Η έκταση αυτή αποτελούσε ΔΑΣΟΣ, της παρ. 1, αρ. 3, Ν. 998/1979 όπως ισχύει, που εμπίπτει στην κατηγορία 1ε του άρθρου 4 Ν. 998/1979. Προσδιορίζεται με τα στοιχεία: 1, 2, 3, 4, 5, 6, 7, 8, 9, 10, 11, 12, 13, 14, 15, 16, 17, 18, 19, 20, 21, 1 στο με ημερομηνία 20-10-2015 συνημμένο τοπογραφικό διάγραμμα του δασολόγου Μανόλη Φλουρή το οποίο έχει θεωρηθεί από το Δ/ντή Δασών Ηρακλείου.

Η έκταση έχει όρια:

Βόρεια: Χορτολιβαδικές εκτάσεις και χέρσοι αγροί

Νότια: Δάσος

Ανατολικά: Δάσος

Δυτικά: Χορτολιβαδικές εκτάσεις και χέρσοι αγροί όπως και στο συνημμένο διάγραμμα φαίνεται το οποίο αποτελεί αναπόσπαστο μέρος της απόφασης αυτής.

Η απόφαση αυτή να δημοσιευθεί στην Εφημερίδα της Κυβερνήσεως.

Ηράκλειο, 27 Οκτωβρίου 2015

Με εντολή Γενικού Γραμματέα

Αποκεντρωμένης Διοίκησης

Ο Αναπληρωτής Γενικός Διευθυντής

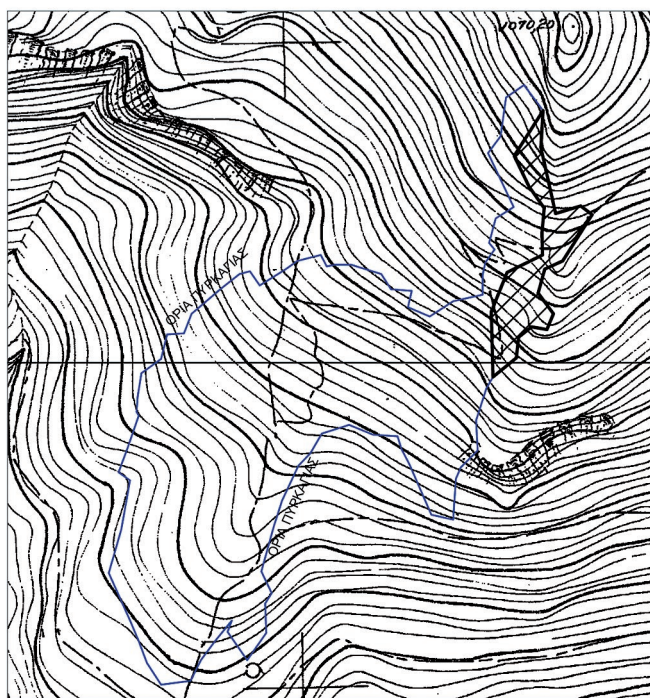
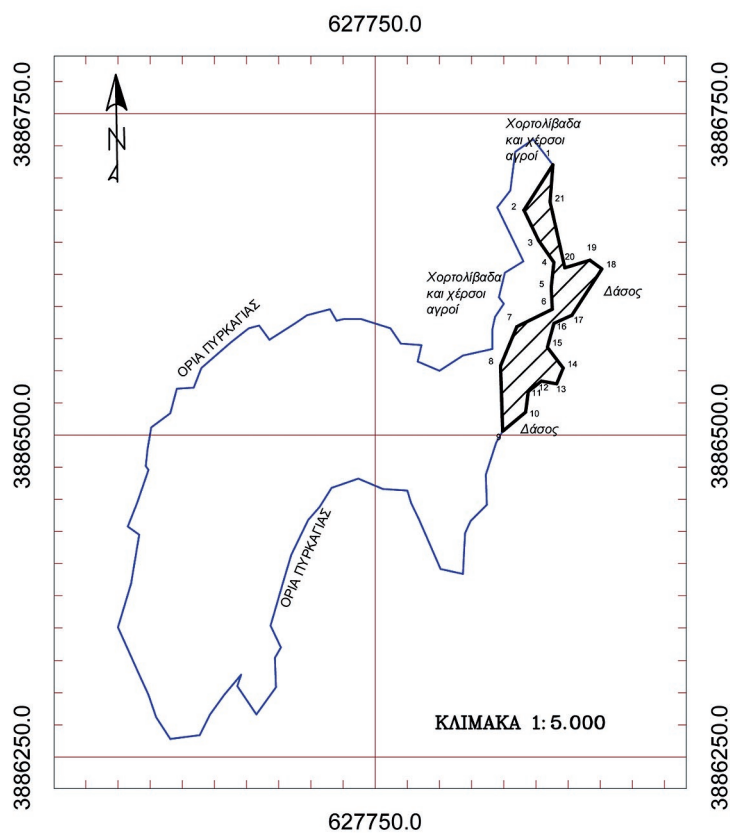
Δασών και Αγροτικών Υποθέσεων

ΑΝΑΣΤΑΣΙΟΣ ΙΩΑΝΝΟΥ

**ΤΟΠΟΓΡΑΦΙΚΟ ΔΙΑΓΡΑΜΜΑ**

ΑΝΑΔΑΣΩΤΕΑΣ ΕΚΤΑΣΗΣ ΣΤΗ ΘΕΣΗ "ΕΜΠΑΡΟΣ", Τ.Κ. ΕΜΠΑΡΟΥ Δ. ΒΙΑΝΝΟΥ Π.Ε. ΗΡΑΚΛΕΙΟΥ

Συνοδεύει την 8325/27-10-2015 Απόφαση του Γενικού Γραμματέα Αποκεντρωμένης Διοίκησης Κρήτης

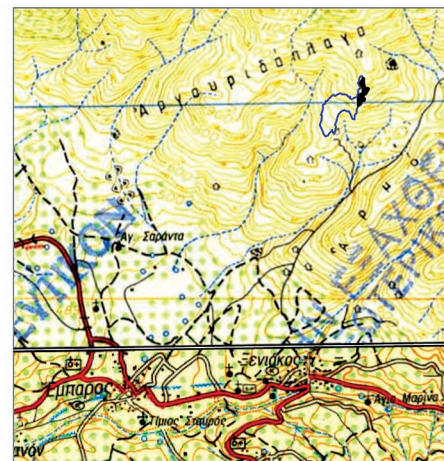


Ψηφιακά υπογεγραμμένο από EMMANOUIL FLOURIS

Πίνακας Συντεταγμένων των κορυφών του 1,2,3, ... , 20,21,1

Εμβαδόν τεμαχίου = 4629.98 τ.μ. - Περίμετρος = 527.94 μ.

α/α	X	Y	Αποστάσεις
1	627888.00	3886710.00	----
2	627865.48	3886674.78	1 - 2: 41.80
3	627877.00	3886651.00	2 - 3: 26.42
4	627888.74	3886634.05	3 - 4: 20.62
5	627886.84	3886614.80	4 - 5: 19.34
6	627887.52	3886597.86	5 - 6: 16.96
7	627860.05	3886584.30	6 - 7: 30.62
8	627847.51	3886553.80	7 - 8: 32.98
9	627849.00	3886503.00	8 - 9: 50.83
10	627867.00	3886518.00	9 - 10: 23.43
11	627869.00	3886534.00	10 - 11: 16.12
12	627879.00	3886542.00	11 - 12: 12.81
13	627891.00	3886540.00	12 - 13: 12.17
14	627896.00	3886552.00	13 - 14: 13.00
15	627884.00	3886568.00	14 - 15: 20.00
16	627889.00	3886587.00	15 - 16: 19.65
17	627903.00	3886593.00	16 - 17: 15.23
18	627926.00	3886629.00	17 - 18: 42.72
19	627917.00	3886636.00	18 - 19: 11.40
20	627897.40	3886629.99	19 - 20: 20.50
21	627886.00	3886681.00	20 - 21: 52.27
1	627888.00	3886710.00	21 - 1: 29.07

Ηράκλειο 20-10-2015  
Ο ΣυντάκτηςΜανόλης Φλουρής  
δασολόγος**ΘΕΩΡΗΘΗΚΕ**  
Ηράκλειο 22-10-2015

Ο Αναπληρωτής Δ/ντής Δασών Ηρακλείου

Γεώργιος Παπαδόπουλος  
δασολόγος

**ΕΘΝΙΚΟ ΤΥΠΟΓΡΑΦΕΙΟ**  
Για τεχνικούς λόγους στο σχεδιάγραμμα,  
από το ηλεκτρονικό αρχείο, έγινε  
σμίκρυνση κατά ποσοστό **85%**

Αριθμ. 3654

(2)

Κήρυξη ως αναδασωτέας εκτάσεως 10,82958 στρεμμάτων, στη θέση "Ελικοδρόμιο", περιφέρειας Δ.Κ. Καλού Χωριού του Δήμου Αγίου Νικολάου, Νομού Λασιθίου.

Ο ΑΣΚΩΝ ΚΑΘΗΚΟΝΤΑ ΓΕΝΙΚΟΥ ΓΡΑΜΜΑΤΕΑ  
ΑΠΟΚΕΝΤΡΩΜΕΝΗΣ ΔΙΟΙΚΗΣΗΣ ΚΡΗΤΗΣ

Έχοντας υπόψη:

1. Τις διατάξεις του Ν. 3852/2010 (ΦΕΚ 87/Α'/7-6-2010) «Νέα Αρχιτεκτονική της Αυτοδιοίκησης και της Αποκεντρωμένης Διοίκησης - Πρόγραμμα Καλλικράτης».

2. Το Π.δ. 136/2010 (ΦΕΚ 229/Α'/2010) «Οργανισμός της Αποκεντρωμένης Διοίκησης Κρήτης».

3. Το Π.δ. 146/1988 (ΦΕΚ 65/Α'/1988) «Όργανα που αποφασίζουν και γνωμοδοτούν και ειδικές ρυθμίσεις σε θέματα έργων που εκτελούνται από τις Υπηρεσίες του Υπουργείου Γεωργίας».

4. Την υπ' αριθμ. 373/27.1.2011 απόφαση ΓΓΑΔΚ με θέμα: «Παροχή εξουσιοδότησης υπογραφής με εντολή Γενικό Γραμματέα» αποφάσεων εγγράφων και άλλων πράξεων στους Γενικούς Διευθυντές, στους Προϊσταμένους Διευθύνσεων και Προϊσταμένους Τμημάτων και Γραφείων των Υπηρεσιών της Αποκεντρωμένης Διοίκησης» (ΦΕΚ 459/τ. Β'/23.3.2011).

5. Την υπ' αριθμ. 4/6.2.2015 πράξη του Υπουργικού Συμβουλίου «Περί αποδοχής παραιτήσεων των Γενικών Γραμματέων των Αποκεντρωμένων Διοικήσεων της Χώρας».

6. Τις διατάξεις του άρθρου 117 παρ. 3 του Συντάγματος.

7. Τις διατάξεις του Ν. 998/1979 «Περί προστασίας των δασών και των δασικών εν γένει εκτάσεων της χώρας» και συγκεκριμένα:

α. του άρθρου 41 παρ. 1

β. του άρθρου 38 παρ. 1

8. Τις διατάξεις των Ν. 2218/1994, 2240/1994, 2307/1995, 2503/1997.

9. Τις διαταγές του Υπ. Γεωργίας:

α. 160417/1180/8.7.1980, β. 182417/3049/24.9.1980

10. Τις διατάξεις του άρθρου 12 παρ. 3 του Ν. 2040/23.4.1992, όπως αντικαταστάθηκε με την παρ. 15 του άρθρου 1 του Ν. 3208/2003.

11. Τις διατάξεις του άρθρου 1 παρ. 8 και 15 του Ν. 3208/2003 «Προστασία των δασικών οικοσυστημάτων, κ.λπ.».

12. Τις διατάξεις του άρθρου 35 παρ. 1 του 4280/2014.

13. Την υπ' αριθμ. 3102/10.9.2015 εισήγηση της Δ/σης Δασών Λασιθίου, περί κηρύξεως αναδασωτέας, της αναφερόμενες στο θέμα εκτάσεως, αποφασίζουμε:

Κηρύσσουμε ως αναδασωτέα, με σκοπό τη διατήρηση του χαρακτήρα της δασικής έκτασης και την αποκατάσταση της βλάστησης που καταστράφηκε από παράνομη εκχέρσωση κατά το χρονικό διάστημα Μηνός Απριλίου έτους 2008, ώστε να αποκλεισθεί η διάθεση αυτής για άλλο προορισμό, την έκταση, εμβαδού δέκα (10) στρεμμάτων, οκτακοσίων είκοσι εννέα (829) τετρ. μέτρων και πενήντα οκτώ (58) τετραγωνικών εκατοστών, που βρίσκεται στη θέση "Ελικοδρόμιο" περιφέρειας Δ.Κ. Καλού Χωριού του Δήμου Αγίου Νικολάου Νομού Λασιθίου και προσδιορίζεται από τα στοιχεία (1,2,3...,33,34,35,1), όπως φαίνονται στο συνημμένο διάγραμμα, το οποίο αποτελεί αναπόσπαστο μέρος της απόφασης αυτής και έχει όρια:

Ανατολικά: Δασική έκταση

Δυτικά: Δασική έκταση

Βόρεια: Δασική έκταση

Νότια: Γεωργική έκταση

Η απόφαση αυτή να δημοσιευθεί στην Εφημερίδα της Κυβερνήσεως.

Άγιος Νικόλαος, 21 Οκτωβρίου 2015

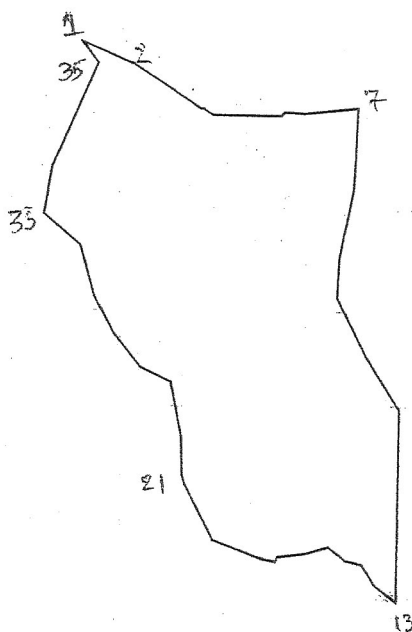
Ο Ασκών καθήκοντα Γενικού Γραμματέα  
Αποκεντρωμένης Διοίκησης  
ΑΝΑΣΤΑΣΙΟΣ ΙΩΑΝΝΟΥ



Ανήκει στην αριθμ. 3654/21.10.2015..... απόφαση του ασκούντος καθήκοντα Γενικού  
Γραμματέα Αποκεντρωμένης Διοίκησης Κρήτης

**ΤΟΠΟΓΡΑΦΙΚΟ ΔΙΑΓΡΑΜΜΑ**

Εκχερσωμένης δασικής έκτασης στη θέση "Ελικοδρόμιο" περιφέρειας Δ.Κ. Καλού Χωριού Δήμου Αγίου  
Νικολάου Νομού Λασιθίου



ΠΙΝΑΚΑΣ ΣΥΝΤΕΤΑΓΜΕΝΩΝ ΚΟΡΥΦΩΝ ΕΚΧΕΡΣΩΜΕΝΗΣ ΔΑΣΙΚΗΣ ΕΚΤΑΣΗΣ (ΕΓΣΑ '87)		
A/A	X	Ψ
1	657019,0000	3886700,0000
2	657035,1444	388692,3526
3	657055,2270	3886678,1010
4	657056,1599	3886678,0286
5	657059,0000	3886676,0000
6	657080,0000	3886675,0000
7	657081,0941	3886676,0941
8	657087,4750	3886675,5990
9	657103,8271	3886676,6652
10	657102,0000	3886652,0000
11	657097,0000	3886630,0000
12	657096,0000	3886618,0000
13	657104,0000	3886601,0000
14	657114,5330	3886583,1749
15	657112,4000	3886524,2230
16	657105,5812	3886530,0314
17	657102,0000	3886536,0000
18	657097,0131	3886537,3298
19	657091,9860	3886541,6120
20	657084,8355	3886539,8032
21	657076,0000	3886539,0000
22	657075,2749	3886537,5499
23	657070,5179	3886538,8872
24	657056,0000	3886545,0000
25	657047,7703	3886562,3739
26	657047,0000	3886565,1604
27	657047,0000	3886577,0000
28	657044,0000	3886594,0000
29	657034,7142	3886599,0001
30	657026,7662	3886609,4676
31	657021,0000	3886621,0000
32	657017,0000	3886637,0000
33	657006,0000	3886647,0000
34	657009,0000	3886662,0000
35	657024,0000	3886693,0000

**ΥΠΟΜΝΗΜΑ**

- Κλίμακα 1:2.000
- (1,2,3,...,3,34,35,1): Εκχερσωμένη δασική έκταση, εμβαδού 10.829,58 τ.μ.

ΘΕΩΡΗΘΗΚΕ

Ο

ασκών καθήκοντα Γενικού  
Γραμματέα Αποκεντρωμένης  
Διοίκησης Κρήτης

Ιωάννου Αναστάσιος  
Αναπληρωτής Γενικός Δ/ντής  
Δασών & Αγροτικών Υποθέσεων

Άγιος Νικόλαος 10.9.2015



Άγιος Νικόλαος 10.9.2015

Ο Συντάκτης

Κουδομάς Εμμανουήλ  
Δασολόγος

**ΕΘΝΙΚΟ ΤΥΠΟΓΡΑΦΕΙΟ**

Για τεχνικούς λόγους στο σχεδιάγραμμα,  
έγινε σμίκρυνση, κατά ποσοστό 85%

Αριθμ. 130619/3954

(3)

Κήρυξη εκτάσεως ως αναδασωτέας, συνολικού εμβαδού 1.320,00 τ.μ. στη θέση «Άγιος Μάμας» Τ.Κ. Καλάνιστρας, ΔΕ Φαρρών, Δήμου Ερυμάνθου, Π.Ε. Αχαΐας.

Ο ΑΣΚΩΝ ΚΑΘΗΚΟΝΤΑ ΓΕΝΙΚΟΥ ΓΡΑΜΜΑΤΕΑ  
ΑΠΟΚΕΝΤΡΩΜΕΝΗΣ ΔΙΟΙΚΗΣΗΣ  
ΠΕΛΟΠΟΝΝΗΣΟΥ, ΔΥΤΙΚΗΣ ΕΛΛΑΔΑΣ ΚΑΙ ΙΟΝΙΟΥ

Έχοντας υπόψη:

1. Τις διατάξεις των άρθρων 24 παρ. 1 και 117 παρ. 3 του Συντάγματος της Ελλάδας.

2. Τις διατάξεις του Ν. 3200/1955 «Περί διοικητικής αποκέντρωσης όπως αυτές τροποποιήθηκαν μεταγενέστερα».

3. Τις διατάξεις του Ν. 3852/2010 «Νέα Αρχιτεκτονική της Αυτοδιοίκησης και της Αποκεντρωμένης Διοίκησης - Πρόγραμμα Καλλικράτης».

4. Τις διατάξεις του Π.δ. 139/2010 «Οργανισμός της Αποκεντρωμένης Διοίκησης Πελοποννήσου, Δυτικής Ελλάδας και Ιονίου».

5. Τις διατάξεις του άρθρου 56 του Ν. 4257/2014 (ΦΕΚ Α' 93), την πράξη 4 του Υπουργικού Συμβουλίου της 06-02-2015 (ΦΕΚ Α' 24) και την αριθμ. 5751/11-02-2015 Διαταγή του Υπουργείου Εσωτερικών και Διοικητικής Ανασυγκρότησης περί άσκησης καθηκόντων του Αρχαιότερου Γενικού Διευθυντή Αποκεντρωμένων Διοικήσεων όταν η θέση του Γενικού Γραμματέα είναι κενή.

6. Τις διατάξεις των άρθρων 37, 38 παρ. 1, 41 παρ. 1 και 3 του Ν. 998/1979 «Περί προστασίας δασών και δασικών εν γένει εκτάσεων», όπως αντικαταστάθηκαν από τις διατάξεις της παρ. 1 του άρθρου 35 του Ν. 4280/2014.

7. Τις διατάξεις του άρθρου 120 του Ν. 1892/1990 «Για τον εκσυγχρονισμό και την ανάπτυξη και άλλες διατάξεις».

8. Τις υπ' αριθμ. 160417/1180/08-07-1980 και 182447/3049/24-09-1980 διαταγές του Υπουργείου Γεωργίας.

9. Την υπ' αριθμ. 87565/7545/17-07-2015 αναφορά του Δασαρχείου Πατρών με την οποία προτείνεται η κήρυξη ως αναδασωτέας της αναφερόμενης στο θέμα έκτασης.

10. Τη σύμφωνη γνώμη της Δ/νσης Δασών Αχαΐας, αποφασίζουμε:

Κηρύσσουμε ως αναδασωτέα, με σκοπό την αποκατάσταση με φυσική αναγέννηση ή τεχνητή αναδάσωση της δασικής βλάστησης που καταστράφηκε δια πυρκαγιάς, έκταση Δημόσιου Δάσους αείφυλλων πλατύφυλλων (πρίνους κ.λπ.) με ποσοστό κάλυψης 80-100% εμβαδού 1.320,00 τ.μ., στη θέση «Άγιος Μάμας», Τ.Κ. Καλάνιστρας, ΔΕ Φαρρών, Δήμου Ερυμάνθου, Π.Ε. Αχαΐας, η οποία αποτελείται από τα σημεία 1,2,3,4,5, όπως αυτά φαίνονται και περιγράφονται στο συνημμένο τοπογραφικό διάγραμμα κλίμακας 1:2000 το οποίο συνοδεύει την παρούσα και έχει όρια:

Βόρεια: Με δασική έκταση

Νότια: Με μη δασική έκταση

Ανατολικά: Με δασική έκταση

Δυτικά: Με μη δασικής μορφής έκταση

Επιτρέπεται υποβολή κατ' αυτής αίτησης ακύρωσης στο οικείο Διοικητικό Εφετείο (άρθρο 47 Ν. 3900/2010 ΦΕΚ/213/τ. Α') μέσα σε προθεσμία (60) ημερών που αρχίζει από την επομένη της δημοσίευσης ή κοινοποίησής της (άρθρο 46 Π.δ. 18/1989 - ΦΕΚ/8/Α').

Από τις διατάξεις της απόφασης αυτής δεν προκαλείται δαπάνη σε βάρος του Κρατικού Προϋπολογισμού.

Η απόφαση αυτή να δημοσιευθεί στην Εφημερίδα της Κυβερνήσεως.

Πάτρα, 8 Οκτωβρίου 2015

Ο Ασκών καθήκοντα

Γενικού Γραμματέα

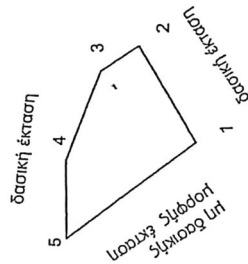
Αποκεντρωμένης Διοίκησης

ΔΙΟΝΥΣΙΟΣ ΠΑΝΑΓΙΩΤΟΠΟΥΛΟΣ


Ανώνυμη εταιρία με αριθμό 130619/3954/2015 από φωτοαεροφωτογράμματα Γ.Γ.Α.Δ.Π.Δ.Ε. κ.Ι.

Τοπογραφικό διάγραμμα έκτασης καλυπτόμενη από αερόβλια πλατύφωλα (αρίθμους, κ.λ.π.) σε ποσοστό 80-100%, μήκους 1.320,00 τ.μ. με στοιχεία 1,2,3,4,5,1 που καταστράφηκε από πυρκαγιά στις 04-01-2015 στη θέση "Άγιος Μάμας", περιφέρειας τ.κ. Καλλιανιστράς, Δημοτικής Ενότητας Φερρών, Δήμου Ερυμάνθου.

ΚΑΙΜΑΚΑ 1:2000



ΧΑΡΤΗΣ ΓΥΣ 1:5.000 υπ' αριθ. 62.46/1



ΣΥΝΤΕΤΑΓΜΕΝΕΣ ΣΗΜΕΙΩΝ

- 1. X=310713.0000 Y=4217092.0000
- 2. X=310744.0000 Y=4217110.0000
- 3. X=310736.0000 Y=4217122.0000
- 4. X=310707.7060 Y=4217133.1751
- 5. X=310683.0000 Y=4217133.0000

Χαλανδρίτσα, 09-07-2015

Ο Συντάκτης

Χαράλαμπος Αβραάμης  
Δασολόγος

ΘΕΩΡΗΘΗΚΕ  
ΠΡΩΤΟΦΩΤΟ 8-10-2015  
Ο Γεν. Γραμ. Αρχειοθ. Διοίκησης  
Π.Ε.Υ.Π. Δ/ρ. Επικοινωνίας κ. Ιωάννου  
Γ.Α.Δ.Π.Δ.Ε. κ.Ι. ΕΡΥΜΑΝΘΟΥ

17-7-2015  
ΚΑΙΜΑΚΑ 1:2000  
ΕΠΙΧΕΙΡΗΣΙΑΚΟ ΠΡΟΓΡΑΜΜΑ  
"ΠΡΟΓΡΑΜΜΑ ΚΑΠΟΚΑ" (ΕΠΙΧΕΙΡΗΣΙΑΚΟ ΠΡΟΓΡΑΜΜΑ  
ΑΓΡΟΤΙΚΗΣ ΑΝΑΠΤΥΞΗΣ ΚΑΙ ΑΥΤΟΝΟΜΙΑΣ  
ΠΕΡΙΟΧΩΝ)

**ΕΘΝΙΚΟ ΤΥΠΟΓΡΑΦΕΙΟ**  
Για τεχνικούς λόγους στο σχεδιάγραμμα,  
από το ηλεκτρονικό αρχείο, έγινε  
σμίκρυνση κατά ποσοστό **82%**

Αριθμ. 62734/2044 (4)  
Κήρυξη έκτασης ως αναδασωτέας εμβαδού 2.196,27 τετρ. μέτρων, στη θέση «Νάκου» της Τοπικής Κοινότητας Χαλκίου Δημοτικής Ενότητας Βόχας του Δήμου Βέλου - Βόχας Περιφερειακής Ενότητας Κορινθίας, λόγω εκχέρσωσης.

Ο ΑΣΚΩΝ ΚΑΘΗΚΟΝΤΑ ΓΕΝΙΚΟΥ ΓΡΑΜΜΑΤΕΑ  
ΑΠΟΚΕΝΤΡΩΜΕΝΗΣ ΔΙΟΙΚΗΣΗΣ  
ΠΕΛΟΠΟΝΝΗΣΟΥ, ΔΥΤΙΚΗΣ ΕΛΛΑΔΑΣ ΚΑΙ ΙΟΝΙΟΥ

Έχοντας υπόψη:

1. Τις διατάξεις:
  - α) Του Ν. 2503/1997 «Διοίκηση, οργάνωση, στελέχωση της Περιφέρειας, ρύθμιση θεμάτων για την Τοπική Αυτοδιοίκηση και άλλες διατάξεις».
  - β) Του Ν. 3200/1955 «Περί διοικητικής αποκέντρωσης» όπως τροποποιήθηκε και συμπληρώθηκε με το Ν.δ. 532/1970 και μεταγενέστερες διατάξεις.
  - γ) Των άρθρων 6 και 280 του Ν. 3852/2010 (Φ.Ε.Κ. 87/7-6-2010 τ. Α') «Νέα αρχιτεκτονική της Αυτοδιοίκησης και της Αποκεντρωμένης Διοίκησης - Πρόγραμμα Καλλικράτης».
  - δ) Του Π.δ/τος 139/2010 (Φ.Ε.Κ. 232/27-12-2010 τ. Α') «Οργανισμός της Αποκεντρωμένης Διοίκησης Πελοποννήσου - Δυτικής Ελλάδας και Ιονίου».
2. Την υπ' αριθμ. 40/29-12-2010 (Φ.Ε.Κ. 247/31-12-2010 τ. Α') πράξη του Υπουργικού Συμβουλίου περί παύσης εκ του Νόμου των Γενικών Γραμματέων των Περιφερειών και διορισμού Γενικών Γραμματέων στις Αποκεντρωμένες Διοικήσεις του Κράτους.
3. Την υπ' αριθμ. 4 της 6.2.2015 (Φ.Ε.Κ. 24/Α'/2015) πράξη του Υπουργικού Συμβουλίου, περί αποδοχής παραιτήσεων των Γενικών Γραμματέων των Αποκεντρωμένων Διοικήσεων της Χώρας και το άρθρο 56 του Ν. 4257/2014 (Φ.Ε.Κ. 93/Α'/14-4-2014).
4. Τις Διαταγές του Υπουργείου Γεωργίας: α) 160417/1180/8-7-1980, β) 182447/3049/24-8-1980.
5. Τις διατάξεις:
  - α) Της παρ. 1 άρθρου 24 και της παρ. 3 άρθρου 117 του Συντάγματος της χώρας μας.
  - β) Του Ν. 998/1979 «Περί προστασίας των δασών και των δασικών εν γένει εκτάσεων της χώρας» και συγκεκριμένα των άρθρων 38 και 41, σε συνδυασμό με την παρ. 1 άρθρου 3 και την παρ. 1ε άρθρου 4 του ιδίου Νόμου, όπως έχει τροποποιηθεί και ισχύει.
  6. Την υπ' αριθμ. 61149/4170/28-7-2015 Πρόταση του Δασαρχείου Κορίνθου, μετά την από 5-6-2015 Αναφορά του Δασολόγου Βασιλείου Δελή, σύμφωνα με την οποία η αναφερόμενη στο θέμα έκταση με εμβαδόν 2.196,27 τετρ. μέτρα (δύο χιλιάδες εκατόν ενενήντα έξι τετρ. μέτρα και είκοσι επτά εκατοστά τετρ. μέτρου), όπως αποτυπώνεται με τα στοιχεία Α, 7, 8, 9, 10, 11, 12, 13, Β, Α στο από 5-6-2015 συνημμένο Τοπογραφικό Διάγραμμα

κλίμακας 1:1.000 και εντοπίζεται επί αυτού σε απόσπασμα του υπ' αριθμ. 384 188 Ορθοφωτοχάρτη του Υπουργείου Γεωργίας, έτους 1996 - '97, με κλίμακα 1:5.000, ενώ καλυπτόταν από χαρακτηριστική αυτοφυή δασική βλάστηση αείφυλλων πλατύφυλλων της περιοχής, με κανονική έως σύμπυκνη συγκόμωση, εκχερσώθηκε παράνομα, χωρίς την άδεια της αρμόδιας Δασικής Αρχής, μετά το έτος 1945 και συνεπώς επιβάλλεται η κήρυξη της ως αναδασωτέας, αποφασίζουμε:

Κηρύσσουμε ως αναδασωτέα τη Δημόσια έκταση εμβαδού 2.196,27 τετρ. μέτρων, στη θέση «Νάκου» της Τοπικής Κοινότητας Χαλκίου Δημοτικής Ενότητας Βόχας του Δήμου Βέλου - Βόχας Περιφερειακής Ενότητας Κορινθίας, η οποία αποτελεί «δάσος» σύμφωνα με την παρ. 1 άρθρου 3 του Ν. 998/1979 όπως τροποποιήθηκε και ισχύει, αποτυπώνεται με τα στοιχεία Α, 7, 8, 9, 10, 11, 12, 13, Β, Α στο από 5-6-2015 συνημμένο Τοπογραφικό Διάγραμμα κλίμακας 1:1.000, οριοθετείται με τη χρήση συντεταγμένων στο Ε.Γ.Σ.Α. '87, ως εξής:

Σημείο Α:	X=386197.42	Y=4190708.86
Σημείο 7:	X=386239.19	Y=4190729.50
Σημείο 8:	X=386235.59	Y=4190731.17
Σημείο 9:	X=386217.19	Y=4190739.67
Σημείο 10:	X=386198.00	Y=4190747.04
Σημείο 11:	X=386175.62	Y=4190748.94
Σημείο 12:	X=386159.67	Y=4190746.43
Σημείο 13:	X=386144.32	Y=4190716.39
Σημείο Β:	X=386170.03	Y=4190721.85

και συνορεύει:

ΒΟΡΕΙΑ: Με αγροτική οδό.

ΝΟΤΙΑ: Με μη δασική έκταση.

ΑΝΑΤΟΛΙΚΑ: Με μη δασική έκταση.

ΔΥΤΙΚΑ: Με μη δασική έκταση

όπου σύνταξε ο Δασολόγος του Δασαρχείου Κορίνθου Βασίλειος Δελής και θεώρησε ο Δασάρχης, με σκοπό την επανεγκατάσταση με φυσική ή τεχνητή αναγέννηση της δασικής βλάστησης που καταστράφηκε από την εκχέρσωση.

Κατά της παρούσας απόφασης, σύμφωνα με τις διατάξεις της παρ. 1 άρθρου 47 του Ν. 3900/2010, όπως τροποποίησε το άρθρο 1 του Ν. 702/1977, επιτρέπεται προσφυγή από οποιονδήποτε έχει έννομο συμφέρον, ενώπιον του (αρμοδίου) τριμελούς Διοικητικού Εφετείου, εντός εξήντα ημερών από την επομένη της δημοσίευσής ή κοινοποίησής αυτής.

Η απόφαση αυτή να δημοσιευθεί στην Εφημερίδα της Κυβερνήσεως.

Πάτρα, 21 Σεπτεμβρίου 2015

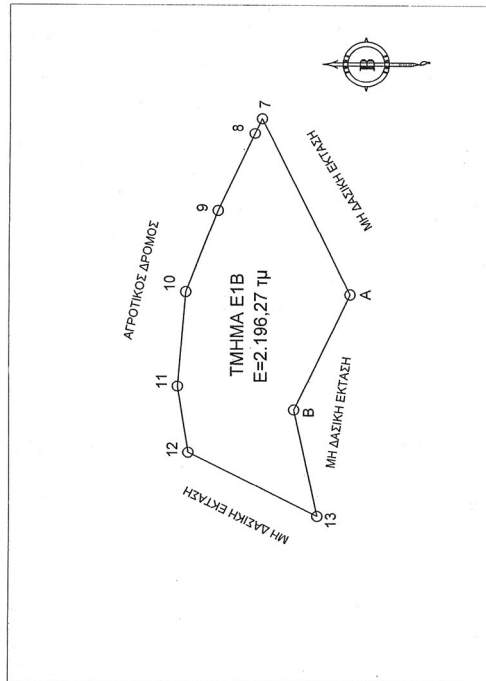
Ο Ασκών καθήκοντα Γενικού Γραμματέα  
Αποκεντρωμένης Διοίκησης  
ΔΙΟΝΥΣΙΟΣ ΠΑΝΑΓΙΩΤΟΠΟΥΛΟΣ



ΑΝΗΚΕΙ ΣΤΟ ΥΠ' ΑΡΙΘΜ. 61149/Α170/28-22015 ΕΓΓΡΑΦΟ ΤΟΥ ΔΑΣΑΡΧΕΙΟΥ ΚΟΡΙΝΘΟΥ

ΤΟΠΟΓΡΑΦΙΚΟ ΔΙΑΓΡΑΜΜΑ ΚΛΙΜΑΚΑΣ 1:1000 ΚΑΙ ΑΠΟΣΠΑΣΜΑ ΕΚ ΤΟΥ 384\_188 ΟΡΘΟΦΩΤΟΧΑΡΤΗ ΚΛΙΜΑΚΑΣ 1:5.000 ΣΤΟ ΟΠΟΙΟ ΑΠΕΙΚΟΝΙΖΕΤΑΙ Η ΕΚΧΕΡΣΩΘΕΙΣΑ ΕΚΤΑΣΗ ΣΤΗ ΘΕΣΗ "ΝΑΚΟΥ" Τ.Κ. ΧΑΛΚΙΟΥ ΔΕ ΒΟΧΑΣ ΔΗΜΟΥ ΒΕΛΟΥ-ΒΟΧΑΣ Π.Ε. ΚΟΡΙΝΘΙΑΣ

ΕΜΒΑΔΟ ΕΚΧΕΡΣΩΘΕΙΣΑΣ ΕΚΤΑΣΗΣ 2.196,27 ΤΜ



ΟΡΘΟΓΩΝΙΕΣ ΣΥΝΤΕΤΑΓΜΕΝΕΣ ΚΟΡΙΝΘΩΝ ΣΤΟ ΕΣΣΑ 87

A	X=386197,42	Y=4190708,86
7	X=386239,19	Y=4190729,50
8	X=386235,59	Y=4190731,17
9	X=386197,42	Y=4190739,67
10	X=386197,42	Y=4190746,94
11	X=386175,62	Y=4190746,94
12	X=386159,67	Y=4190746,43
13	X=386144,32	Y=4190716,39
B	X=386170,03	Y=4190721,85

Ανήκει στην αριθμ. 62334/8044/21-3-2015 απόφαση, ... της Δ/νσης Δασών Ν. Κορινθίας.

Πάτρα 21/3/15  
Ο ασκούν καθήκοντα  
Τ.Γ. Α.Α. ΠΙΔΕΞΙ

Κορίνθος 21/3/15  
Ο Δ/ντης Δασών  
Π. Καλλιάρης  
Δασολόγος

Κορίνθος 5/6/15  
Ο Συντάκτης  
Β. Δελής  
Δασολόγος



**ΕΘΝΙΚΟ ΤΥΠΟΓΡΑΦΕΙΟ**  
Για τεχνικούς λόγους στο σχεδιάγραμμα, από το ηλεκτρονικό αρχείο, έγινε σμίκρυνση κατά ποσοστό 55%

Αριθμ. οικ. 4242 (5)  
Καθορισμός αποδέκτη για τη διάθεση επεξεργασμένων αστικών μη επικίνδυνων υγρών απόβλητων-λυμάτων Δ.Κ. Αθικών, από την υπό ίδρυση μονάδα επεξεργασίας βιολογικού καθαρισμού, στη θέση «ΓΚΑ» Δ.Κ. Αθικών Δήμου Κορινθίων.

#### Ο ΑΝΤΙΠΕΡΙΦΕΡΕΙΑΡΧΗΣ ΚΟΡΙΝΘΙΑΣ

Έχοντας υπόψη:

(α) Τον Ν. 3852/2010 (ΦΕΚ 87/τ. Α' /7-10-2010) «Νέα αρχιτεκτονική της Αυτοδιοίκησης-Πρόγραμμα Καλλικράτης».

(β) Το Π.δ. 131/27-12-2010 (ΦΕΚ 224/τ. Α' /27-12-2010) «Οργανισμός της Περιφέρειας Πελοποννήσου».

(γ) Την Υγειονομική διάταξη Ειβ/221/65 (ΦΕΚ 138/τ. Β') «Περί διαθέσεως λυμάτων και βιομηχανικών αποβλήτων» άρθρο 6 όπως ισχύει.

(δ) Το Π.δ. 51/2007 (ΦΕΚ 54/τ. Α' /08-03-2007) «Καθορισμός μέτρων και διαδικασιών για την ολοκληρωμένη προστασία και διαχείριση των Υδάτων σε συμμόρφωση με τις διατάξεις της Οδηγίας 2000/60/ΕΚ».

(ε) Την υπ' αριθμ. 5673/400/05-03-1997 (ΦΕΚ 192 Β/14-03-1997) κοινή υπουργική απόφαση «Μέτρα και όροι για την επεξεργασία αστικών λυμάτων» άρθρο 10 παρ. 1.

(στ) Την υπ' αριθμ. 145116/2011 (ΦΕΚ 354/Β/2011) κοινή υπουργική απόφαση «Καθορισμός μέτρων, όρων και διαδικασιών για την επαναχρησιμοποίηση επεξεργασμένων υγρών αποβλήτων και άλλες διατάξεις» όπως τροποποιήθηκε με την υπ' αριθμ. 191002/2013 (ΦΕΚ 2220Β/2013) κοινή υπουργική απόφαση και ισχύει.

(ζ) Το Ν. 4042/2012 (ΦΕΚ 24/τ. Α' /2012) «Ποινική προστασία περιβάλλοντος-Εναρμόνιση με την Οδηγία 2008/99/ΕΚ-Πλαίσιο παραγωγής και διαχείρισης αποβλήτων-Ρύθμιση θεμάτων».

(η) Την υπ' αριθμ. οικ. 191645/03-12-2013 (ΑΔΑ:ΒΛΟΧΟ-9ΝΥ) εγκύκλιο της Ειδικής Γραμματείας Υδάτων του ΥΠΕΚΑ και Η ΔΥΓ2/Γ.Π./22601/07-04-2014 ((ΑΔΑ:ΒΙΗΥΘ-79Ξ) του Υπουργείου Υγείας «Εφαρμογή και ισχύς της Ε1 β/221/65Υ.Δ. μετά την έκδοση του άρθρου 59 παρ. 2 του Ν. 4042/2012».

(θ) Την υπ' αριθμ. Δ.ΥΓ2/105452/05-08-2009 εγκύκλιος Υπουργείου Υγείας και Κοινωνικής Αλληλεγγύης.

(ι) Την υπ' αριθμ. 190126/2013(ΦΕΚ 983/Β/23-04-2013) υπουργική απόφαση «Προσδιορισμός των νερών που υφίστανται νιτρορύπανση γεωργικής προέλευσης-Κατάλογος ευπρόσβλητων ζωνών».

(ια) Την υπ' αριθμ. 39626/2208/Ε130 (ΦΕΚ 2075/Β/25-09-2009) κοινή υπουργική απόφαση «Καθορισμός μέτρων για την προστασία των υπόγειων νερών από την ρύπανση και την υποβάθμιση σε συμμόρφωση με τις διατάξεις της οδηγίας 2006/118/ΕΚ».

(ιβ) Την υπ' αριθμ. 80951/27377/31-10-2014 (ΦΕΚ 3101Β/2014) απόφαση του Περιφερειάρχη Πελοποννήσου «Μεταβίβαση αρμοδιοτήτων στους άμεσα εκλεγμένους Αντιπεριφερειάρχες Περιφέρειας Πελοποννήσου».

(ιγ) Την υπ' αριθμ. οικ. 45739/31-12-2014 (ΑΔΑ:ΒΘ1Ν7Λ1-9ΡΔ) απόφαση Αντιπεριφερειάρχη Π.Ε. Κορινθίας περί συγκρότησης επιτροπής για τον καθορισμό χρήσης υδάτων αποδέκτη.

(ιδ) Το υπ' αριθμ. 1602/28-07-2015 έγγραφο της Δ..Ε.Υ.Α. Κορινθίων.

(ιε) Το από 15-09-2015 πρακτικό της αρμόδιας επιτροπής, αποφασίζουμε:

1. Να καθορισθεί ως αποδέκτης, των επεξεργασμένων αστικών μη επικίνδυνων υγρών λυμάτων, που θα προέρχονται από την υπό ίδρυση μονάδα εγκατάστασης βιολογικού καθαρισμού Δ.Κ. Αθικών, που βρίσκεται στην θέση «ΓΚΑ» Τ.Κ. Αθικών Δήμου Κορινθίων, τμήμα του παρακείμενου χειμάρρου «Ξηριά».

2. Καθορίζεται η ανωτέρα τάξης χρήση των υδάτων του αποδέκτη ως: «Υδατα δι' άρδευσις, ψύξιν μηχανών και πάσα ετέρα χρήσιν πλην υδρεύσεως, κολυμβήσεως και αλιείας», σύμφωνα με την Υγειονομική Διάταξη Ε1 Β/221/1965 άρθρο 4 παράγραφος 1.4.

Τα ύδατα του αποδέκτη θα διατηρούν και μετά τη διάθεση των επεξεργασμένων αστικών μη επικίνδυνων υγρών αποβλήτων τα καθοριζόμενα χαρακτηριστικά για την ανωτέρα τάξης χρήση (ΥΔ Ε1 Β/221/1965 άρθρο 4 παράγραφος 1.4.), ήτοι:

Άνευ ευκρινώς ορατών επιπλεόντων ή καθιζανόντων στερεών ή εναποθέσεως ιλύος, προερχόμενων εκ λυμάτων ή βιομηχανικών αποβλήτων.

ΡΗ από 6,0 έως 9,5.

Διαλυμένο οξυγόνο τουλάχιστον 3,0 mg/l.

Άνευ τοξικών ή επιβλαβών εν γένει, ελαιωδών, κεχρωσμένων, θερμών ή άλλων αποβλήτων, δυναμένων μεμονωμένως ή εν συνδυασμώ να καταστήσουν τα εν λόγω ύδατα ακατάλληλα δια τις προβλεπόμενες χρήσεις ή την επιβίωση των ιχθύων.

Καθώς και τα αυστηρότερα οριζόμενα στην υπ' αριθμ. 5673/400/1997 κοινή υπουργική απόφαση ως ισχύει, παρ. Ι πίνακας 1, 2 και στην υπ' αριθμ. 145116/2011 (ΦΕΚ 354/Β/2011) κοινή υπουργική απόφαση ως ισχύει, παρ. Ι πίνακας 2.

3. Καθορίζονται οι παρακάτω όροι και προϋποθέσεις:

α) Η διάθεση των επεξεργασμένων υγρών λυμάτων να πραγματοποιείται μόνο κατά την διάρκεια των χειμερινών μηνών, σε σημείο εκβολής του χειμάρρου «ΞΗΡΙΑ» που ορίζεται με συντεταγμένες (ΕΓΣΑ 1987):

ΑΡΧΗ: Χ1 =404118,17 και Ψ1 =4187891,58 και

ΤΕΛΟΣ: Χ2=404083 και Ψ2= 4187950,8 με αγωγό συνολικού μήκους εβδομήντα (70μ.), σε θέση περίπου πενήντα μέτρων (50μ.) κατάντη της τομής του ρέματος με τον παρακείμενο δρόμο και αγωγό διάτρητου τμήματος τουλάχιστον είκοσι μέτρων (20μ.) με κατάλληλη κατασκευή και σχεδιασμό, ώστε να εξασφαλίζεται ότι τα επεξεργασμένα αστικά λύματα δεν παραμένουν στάσιμα και δεν δημιουργούνται συνθήκες λιμνάζουσες με νερά. β) Η διάθεση στο χειμάρρο θα αποτελεί εναλλακτική διάθεση μόνο στην περίπτωση εξάντλησης των δυνατοτήτων επαναχρησιμοποίησης των υδάτων προς άρδευση εκτάσεων ή ενδεικνυόμενων καλλιέργειών.

β) Η διάθεση των αστικών υγρών μη επικίνδυνων λυμάτων θα γίνεται μετά από τριτοβάθμια επεξεργασία και απολύμανση τέτοια ώστε να επιτυγχάνεται η τήρηση των αναφερόμενων ορίων και όρων. Δεν επιτρέπεται η διοχέτευση της λάσπης από την εγκατάσταση της επεξεργασίας των υγρών λυμάτων στον αποδέκτη άμεσα ή έμμεσα.

Για αυτό θα ληφθεί μέριμνα για την επεξεργασία της και την διάθεσή της.

Ανώτατα επιτρεπόμενα όρια διάθεσης των επεξεργασμένων υγρών αποβλήτων ορίζονται:

Παράμετρος	Ανώτατη Συγκέντρωση [mg/l]	
BOD <sub>5</sub>	≤ 10	Για το 80% των δειγμάτων
COD	60	
TSS	≤ 10	Για το 80% των δειγμάτων
TP	≤ 2	
Total N	15,0 mg/l	
Ολικά Κολοβακτηριοειδή/100 ml		<2 για το 90% των δειγμάτων. Επιπροσθέτως ο αριθμός των ολικών κολοβακτηριδίων δεν πρέπει να ξεπερνά τα 20 ανά 100 ml σε περισσότερα του ενός δείγματα για οποιοδήποτε συνεχές χρονικό διάστημα 2 μηνών.
Escherichia coli/100 ml	≤ 5	≤ 5 για το 80% των δειγμάτων και ≤ 50 για το 95% των δειγμάτων
Εντεροϊοί PFU/10 lt	Απουσία	
PH	7-9	
NH <sub>3</sub> -N, mgr/l	≤ 2,0 mgr/l	
Χρώμα	Απουσία	
Θολότητα, (NTU)	≤ 2 διάμεση τιμή	
Θολρότητα	5-25 μον. NTU	
Υπολειμματικό χλώριο	≥ 2	0,1-0,3
Επιπλέοντα Υλικά >1cm	Απουσία	

γ) Ο φορέας διαχείρισης της μονάδας επεξεργασίας διάθεσης αποβλήτων και η Δημοτική αρχή, ως υπεύθυνοι λειτουργίας, οφείλουν να διατηρούν τον αποδέκτη σε καλή μικροβιολογική, χημική και οικολογική κατάσταση, να μην τον επιβαρύνουν, να προβαίνουν σε διορθωτικές ενέργειες, να συντηρούν τον χείμαρρο - αποδέκτη και να προβούν σε έργα προστασίας και επισήμανσης του αποδέκτη εκατέρωθεν του σημείου διάθεσης. Να μεριμνούν ώστε να μη δημιουργούνται προβλήματα στον αποδέκτη ή στις δραστηριότητες κατάντη του σημείου διάθεσης.

δ) Οφείλει να τηρεί αρχείο δειγματοληψιών της ποιότητας των αστικών αποβλήτων - λυμάτων πριν και μετά την επεξεργασία, να μεριμνά να λαμβάνονται δείγματα των επεξεργασμένων ως ελέγχου απόδοσης, σταθεροποίησης και ορθής λειτουργίας της μονάδας επεξεργασίας των αποβλήτων (η συχνότητα θα είναι ως ορίζεται από τη νομοθεσία και την επιστημονική πρακτική) προκειμένου να τεκμηριώνεται η απόδοση της

επεξεργασίας. Οφείλει να ορίσει επιστημονικό υπεύθυνο κατάλληλης ειδικότητας για την διαχείριση των λυμάτων, ο οποίος θα έχει την ευθύνη της ορθής λειτουργίας της και τήρησης των ανωτέρω.

ε) Ο υπεύθυνος λειτουργίας οφείλει να τηρεί όλους τους ανωτέρω όρους, να λαμβάνει κάθε μέτρο για την αποφυγή και πρόληψη δημιουργίας προβλημάτων Δημόσιας Υγείας και ρύπανσης Περιβάλλοντος, να διευκολύνει τις υπηρεσίες στον έλεγχο και να προσαρμόζεται σε κάθε νεώτερη αυστηρότερη απαίτηση με γνώμονα την προστασία του Περιβάλλοντος και της Δημόσιας Υγείας.

Η απόφαση αυτή να δημοσιευθεί στην Εφημερίδα της Κυβερνήσεως.

Κόρινθος, 19 Οκτωβρίου 2015

Ο Αντιπεριφερειάρχης  
ΠΕΛΟΠΙΔΑΣ ΚΑΛΛΙΡΗΣ

**ΕΘΝΙΚΟ ΤΥΠΟΓΡΑΦΕΙΟ**  
ΕΦΗΜΕΡΙΣ ΤΗΣ ΚΥΒΕΡΝΗΣΕΩΣ

**ΤΙΜΗ ΠΩΛΗΣΗΣ ΦΥΛΛΩΝ ΤΗΣ ΕΦΗΜΕΡΙΔΑΣ ΤΗΣ ΚΥΒΕΡΝΗΣΕΩΣ**

**Σε έντυπη μορφή:**

- Για τα Φ.Ε.Κ. από 1 έως 16 σελίδες σε 1 € προσαυξανόμενη κατά 0,20 € για κάθε επιπλέον οκτασέλιδο ή μέρος αυτού.
- Για τα φωτοαντίγραφα Φ.Ε.Κ. σε 0,15 € ανά σελίδα.

**Σε μορφή DVD/CD:**

Τεύχος	Ετήσια έκδοση	Τριμηνιαία έκδοση	Μηνιαία έκδοση	Τεύχος	Ετήσια έκδοση	Τριμηνιαία έκδοση	Μηνιαία έκδοση
<b>Α'</b>	150 €	40 €	15 €	<b>Α.Α.Π.</b>	110 €	30 €	-
<b>Β'</b>	300 €	80 €	30 €	<b>Ε.Β.Ι.</b>	100 €	-	-
<b>Γ'</b>	50 €	-	-	<b>Α.Ε.Δ.</b>	5 €	-	-
<b>Υ.Ο.Δ.Δ.</b>	50 €	-	-	<b>Δ.Δ.Σ.</b>	200 €	-	20 €
<b>Δ'</b>	110 €	30 €	-	<b>Α.Ε.-Ε.Π.Ε.</b>	-	-	100 €

- Η τιμή πώλησης μεμονωμένων Φ.Ε.Κ. σε μορφή cd-rom από εκείνα που διατίθενται σε ψηφιακή μορφή και μέχρι 100 σελίδες, σε 5 € προσαυξανόμενη κατά 1 € ανά 50 σελίδες.

**ΕΤΗΣΙΕΣ ΣΥΝΔΡΟΜΕΣ Φ.Ε.Κ.**

Τεύχος	Έντυπη μορφή	Τεύχος	Έντυπη μορφή	Τεύχος	Έντυπη μορφή
<b>Α'</b>	225 €	<b>Δ'</b>	160 €	<b>Α.Ε.-Ε.Π.Ε.</b>	2.250 €
<b>Β'</b>	320 €	<b>Α.Α.Π.</b>	160 €	<b>Δ.Δ.Σ.</b>	225 €
<b>Γ'</b>	65 €	<b>Ε.Β.Ι.</b>	65 €	<b>Α.Σ.Ε.Π.</b>	70 €
<b>Υ.Ο.Δ.Δ.</b>	65 €	<b>Α.Ε.Δ.</b>	10 €	<b>Ο.Π.Κ.</b>	-

- Το τεύχος Α.Σ.Ε.Π. (έντυπη μορφή) θα αποστέλλεται σε συνδρομητές ταχυδρομικά, με την επιβάρυνση των 70 €, ποσό το οποίο αφορά τα ταχυδρομικά έξοδα.

- Η καταβολή γίνεται σε όλες τις Δημόσιες Οικονομικές Υπηρεσίες (Δ.Ο.Υ.). Το πρωτότυπο διπλότυπο (έγγραφο αριθμ. πρωτ. 9067/28.2.2005 2η Υπηρεσία Επιτρόπου Ελεγκτικού Συνεδρίου) με φροντίδα των ενδιαφερομένων, πρέπει να αποστέλλεται ή να κατατίθεται στο Εθνικό Τυπογραφείο (Καποδιστρίου 34, Τ.Κ. 104 32 Αθήνα).
- Σημειώνεται ότι φωτοαντίγραφα διπλοτύπων, ταχυδρομικές Επιταγές για την εξόφληση της συνδρομής, δεν γίνονται δεκτά και θα επιστρέφονται.
- Οι οργανισμοί τοπικής αυτοδιοίκησης, τα νομικά πρόσωπα δημοσίου δικαίου, τα μέλη της Ένωσης Ιδιοκτητών Ημερησίου Τύπου Αθηνών και Επαρχίας, οι τηλεοπτικοί και ραδιοφωνικοί σταθμοί, η Ε.Σ.Η.Ε.Α, τα τριτοβάθμια συνδικαλιστικά όργανα και οι τριτοβάθμιες επαγγελματικές ενώσεις δικαιούνται έκπτωσης πενήντα τοις εκατό (50%) επί της ετήσιας συνδρομής.
- Το ποσό υπέρ Τ.Α.Π.Ε.Τ. (5% επί του ποσού συνδρομής), καταβάλλεται ολόκληρο (Κ.Α.Ε. 3512) και υπολογίζεται πριν την έκπτωση.
- Στην Ταχυδρομική συνδρομή του τεύχους Α.Σ.Ε.Π. δεν γίνεται έκπτωση.

Πληροφορίες για δημοσιεύματα που καταχωρίζονται στα Φ.Ε.Κ. στο τηλ.: 210 5279000.

Φωτοαντίγραφα παλαιών Φ.Ε.Κ.: τηλ.: 210 8220885.

Τα φύλλα όλων των τευχών της Εφημερίδας της Κυβερνήσεως διατίθενται δωρεάν σε ηλεκτρονική μορφή από την ιστοσελίδα του Εθνικού Τυπογραφείου ([www.et.gr](http://www.et.gr))

Ηλεκτρονική Διεύθυνση: <http://www.et.gr> - e-mail: [webmaster.et@et.gr](mailto:webmaster.et@et.gr)

ΟΙ ΥΠΗΡΕΣΙΕΣ ΕΞΥΠΗΡΕΤΗΣΗΣ ΠΟΛΙΤΩΝ ΛΕΙΤΟΥΡΓΟΥΝ ΚΑΘΗΜΕΡΙΝΑ ΑΠΟ 08:00 ΜΕΧΡΙ 13:30



\* 0 4 0 0 3 7 2 1 1 1 1 5 0 0 1 2 \*

ΑΠΟ ΤΟ ΕΘΝΙΚΟ ΤΥΠΟΓΡΑΦΕΙΟ

ΚΑΠΟΔΙΣΤΡΙΟΥ 34 \* ΑΘΗΝΑ 104 32 \* ΤΗΛ. 210 52 79 000 \* FAX 210 52 21 004