



# ΕΦΗΜΕΡΙΔΑ ΤΗΣ ΚΥΒΕΡΝΗΣΕΩΣ ΤΗΣ ΕΛΛΗΝΙΚΗΣ ΔΗΜΟΚΡΑΤΙΑΣ

15 Νοεμβρίου 2016

ΤΕΥΧΟΣ ΤΕΤΑΡΤΟ

Αρ. Φύλλου 364

## ΠΕΡΙΕΧΟΜΕΝΑ

### ΑΠΟΦΑΣΕΙΣ

- 1 Κήρυξη έκτασης ως αναδασωτέας συνολικού εμβαδού 7.483,25 τετρ. μέτρων, στη θέση «Κάτω Αλμυρή - Πάτημα» της Δ.Κ. Γαλατακίου Δημοτικής Ενότητας Σαρωνικού του Δήμου Κορινθίων Περιφερειακής Ενότητας Κορινθίας, λόγω εκχέρσωσης.
- 2 Κήρυξη έκτασης ως αναδασωτέας εμβαδού 4.909,12 τετρ. μέτρων, στη θέση «Πάτημα ή Μαντζιλωρέικα» της Τοπικής Κοινότητας Αρχαίας Νεμέας Δημοτικής Ενότητας Νεμέας του Δήμου Νεμέας Περιφερειακής Ενότητας Κορινθίας, λόγω εκχέρσωσης.
- 3 Κήρυξη έκτασης ως αναδασωτέας εμβαδού 3.415,35 τετρ. μέτρων, στη θέση «Πάτημα» της Τοπικής Κοινότητας Αρχαίας Νεμέας Δημοτικής Ενότητας Νεμέας του Δήμου Νεμέας Περιφερειακής Ενότητας Κορινθίας, λόγω εκχέρσωσης.

### ΑΠΟΦΑΣΕΙΣ

Αριθμ. 112153

(1)

**Κήρυξη έκτασης ως αναδασωτέας συνολικού εμβαδού 7.483,25 τετρ. μέτρων, στη θέση "Κάτω Αλμυρή - Πάτημα" της Δ.Κ. Γαλατακίου Δημοτικής Ενότητας Σαρωνικού του Δήμου Κορινθίων Περιφερειακής Ενότητας Κορινθίας, λόγω εκχέρσωσης.**

Ο ΓΕΝΙΚΟΣ ΓΡΑΜΜΑΤΕΑΣ  
ΑΠΟΚΕΝΤΡΩΜΕΝΗΣ ΔΙΟΙΚΗΣΗΣ  
ΠΕΛΟΠΟΝΝΗΣΟΥ - ΔΥΤΙΚΗΣ ΕΛΛΑΔΑΣ ΚΑΙ ΙΟΝΙΟΥ

Έχοντας υπόψη:

1. Τις διατάξεις:

α) Του Ν. 2503/1997 «Διοίκηση, οργάνωση, στελέχωση της Περιφέρειας, ρύθμιση θεμάτων για την Τοπική Αυτοδιοίκηση και άλλες διατάξεις».

β) Του Ν. 3200/1955 «Περί διοικητικής αποκέντρωσης» όπως τροποποιήθηκε και συμπληρώθηκε με το Ν.δ. 532/1970 και μεταγενέστερες διατάξεις.

γ) Των άρθρων 6 και 280 του Ν. 3852/2010 (Φ.Ε.Κ. 87/7-6-2010/Α') «Νέα αρχιτεκτονική της Αυτοδιοίκησης και της Αποκεντρωμένης Διοίκησης - Πρόγραμμα Καλλικράτης».

δ) Του Π.δ. 139/2010 (Φ.Ε.Κ. 232/27-12-2010/Α') «Οργανισμός της Αποκεντρωμένης Διοίκησης Πελοποννήσου - Δυτικής Ελλάδας και Ιονίου».

2. Την υπ' αριθ. 40/29-12-2010 (Φ.Ε.Κ. 247/31-12-2010/Α') πράξη του Υπουργικού Συμβουλίου περί παύσης εκ του Νόμου των Γενικών Γραμματέων των Περιφερειών και διορισμού Γενικών Γραμματέων στις Αποκεντρωμένες Διοικήσεις του Κράτους.

3. Την υπ' αριθ. 4 της 6.2.2015 (Φ.Ε.Κ. 24/Α/2015) πράξη του Υπουργικού Συμβουλίου, περί αποδοχής παραιτήσεων των Γενικών Γραμματέων των Αποκεντρωμένων Διοικήσεων της Χώρας και το άρθρο 56 του Ν. 4257/2014 (Φ.Ε.Κ. 93/Α/14-4-2014).

4. Τις διαταγές του Υπουργείου Γεωργίας: α) 160417/1180/8-7-1980, β) 182447/3049/24-8-1980.

5. Τις διατάξεις:

α) Της παρ. 1 άρθρου 24 και της παρ. 3 άρθρου 117 του Συντάγματος της χώρας μας.

β) Του Ν. 998/1979 «Περί προστασίας των δασών και των δασικών εν γένει εκτάσεων της χώρας» και συγκεκριμένα των άρθρων 38 και 41, σε συνδυασμό με την παρ. 1 άρθρου 3 και τις παρ. 1ε, 2β και 2δ άρθρου 4 του ίδιου Νόμου, όπως έχει τροποποιηθεί και ισχύει σήμερα.

6. Την υπ' αριθ. 23332/1375/21-7-2016 πρόταση του Δασαρχείου Κορίνθου, μετά την από 17-3-2016 αναφορά του Δασολόγου Ιωάννη Ηλίου, σύμφωνα με την οποία η αναφερόμενη στο θέμα έκταση με συνολικό εμβαδόν 7.483,25 τετρ. μέτρα (επτά χιλιάδες, τετρακόσια ογδόντα τρία τετρ. μέτρα και είκοσι πέντε εκατοστά τετρ. μέτρου), όπως αποτυπώνεται στο από 17-3-2016 συνημμένο Τοπογραφικό Διάγραμμα κλίμακας 1:1.000 και εντοπίζεται επί αυτού σε απόσπασμα του υπ' αριθ. 6367/6 Χάρτη της Γ.Υ.Σ., με κλίμακα 1:5.000, αποτελούμενη από πέντε (5) τμήματα επιφάνειας, το τμήμα 1 που περιγράφεται με τα στοιχεία 1, 2, 3, 4, 5, 6, 7, 1 εμβαδού 1.299,84 τετρ. μέτρων, το τμήμα 2 που περιγράφεται με τα στοιχεία 8, 9, 10, 11, 12, 13, 14, 15, 16, 17, 18, 19, 20, 21, 22, 23, 24, 25, 26, 27, 28, 29, 30, 31, 32, 33, 34, 35, 36, 37, 38, 39, 40, 41, 42, 8 εμβαδού 4.763,87 τετρ. μέτρων, το τμήμα

3 που περιγράφεται με τα στοιχεία 43, 44, 45, 46, 47, 48, 43 εμβαδού 188,46 τετρ. μέτρων, το τμήμα 4 που περιγράφεται με τα στοιχεία 49, 50, 51, 52, 53, 49 εμβαδού 127,88 τετρ. μέτρων και το τμήμα 5 που περιγράφεται με τα στοιχεία 54, 55, 56, 57, 58, 59, 60, 14, 13, 12, 11, 54 εμβαδού 1.103,20 τετρ. μέτρων, ενώ καλυπτόταν από δάσος Χαλεπίου πεύκης με υπόροφο αείφυλλα πλατύφυλλα (κυρίως πρίνο και σχίνο), με μέση συγκόμωση διαχρονικά 80 - 100 % και συνιστούσε οργανική ενότητα με το όμορο δάσος, εκχερσώθηκε παράνομα, χωρίς την άδεια της αρμόδιας Δασικής αρχής, μετά το έτος 1987 και συνεπώς επιβάλλεται η κήρυξη της ως αναδασωτέας, αποφασίζουμε:

Κηρύσσουμε ως αναδασωτέα την Ιδιωτική έκταση συνολικού εμβαδού 7.483,25 τετρ. μέτρων, στη θέση "Κάτω Αλμυρή - Πάτημα" της Δ.Κ. Γαλατακίου Δημοτικής Ενότητας Σαρωνικού του Δήμου Κορινθίων Περιφερειακής Ενότητας Κορινθίας, η οποία αποτελεί "δάσος" σύμφωνα με την παρ. 1 άρθρου 3 του Ν. 998/1979, όπως τροποποιήθηκε και ισχύει σήμερα, αποτυπώνεται στο από 17-3-2016 συννημένο Τοπογραφικό Διάγραμμα κλίμακας 1:1.000, αποτελούμενη από πέντε (5) τμήματα επιφάνειας, το τμήμα 1 με εμβαδόν 1.299,84 τετρ. μέτρα, το τμήμα 2 με εμβαδόν 4.763,87 τετρ. μέτρα, το τμήμα 3 με εμβαδόν 188,46 τετρ. μέτρα, το τμήμα 4 με εμβαδόν 127,88 τετρ. μέτρα και το τμήμα 5 με εμβαδόν 1.103,20 τετρ. μέτρα, οριοθετείται με τη χρήση συντεταγμένων στο Ε.Γ.Σ.Α. '87 ως εξής:

#### Τμήμα 1

Σημείο 1: X=412493.63 Y=4188232.57  
 " 2: X=412488.19 Y=4188226.71  
 " 3: X=412465.72 Y=4188246.59  
 " 4: X=412479.91 Y=4188253.41  
 " 5: X=412507.98 Y=4188274.73  
 " 6: X=412528.43 Y=4188297.68  
 " 7: X=412514.13 Y=4188254.82

#### Τμήμα 2

Σημείο 8 : X=412525.38 Y=4188353.38  
 " 9: X=412537.17 Y=4188343.39  
 " 10 : X=412549.76 Y=4188344.81  
 " 11 : X=412560.26 Y=4188337.22  
 " 12 : X=412572.79 Y=4188343.47  
 " 13 : X=412583.97 Y=4188368.70  
 " 14 : X=412581.11 Y=4188391.52  
 " 15 : X=412594.54 Y=4188370.20  
 " 16 : X=412592.46 Y=4188362.10  
 " 17 : X=412574.83 Y=4188337.87  
 " 18 : X=412569.75 Y=4188332.96  
 " 19 : X=412561.63 Y=4188330.93  
 " 20 : X=412548.91 Y=4188328.72  
 " 21 : X=412532.39 Y=4188324.62  
 " 22 : X=412513.25 Y=4188335.37  
 " 23 : X=412525.88 Y=4188402.63  
 " 24 : X=412521.88 Y=4188427.81  
 " 25 : X=412473.26 Y=4188422.36  
 " 26 : X=412465.79 Y=4188427.29

" 27 : X=412450.33 Y=4188451.13  
 " 28 : X=412437.27 Y=4188467.11  
 " 29 : X=412434.97 Y=4188487.99  
 " 30 : X=412459.23 Y=4188491.32  
 " 31 : X=412468.03 Y=4188475.87  
 " 32 : X=412484.62 Y=4188476.54  
 " 33 : X=412498.62 Y=4188480.54  
 " 34 : X=412499.15 Y=4188501.32  
 " 35 : X=412513.57 Y=4188502.40  
 " 36 : X=412512.13 Y=4188483.13  
 " 37 : X=412457.98 Y=4188461.81  
 " 38 : X=412478.05 Y=4188427.21  
 " 39 : X=412515.59 Y=4188438.50  
 " 40 : X=412514.73 Y=4188443.42  
 " 41 : X=412539.02 Y=4188446.62  
 " 42 : X=412537.39 Y=4188383.80

#### Τμήμα 3

Σημείο 43: X=412546.12 Y=4188322.10  
 " 44: X=412552.03 Y=4188325.44  
 " 45: X=412562.89 Y=4188327.37  
 " 46: X=412570.10 Y=4188329.40  
 " 47: X=412576.54 Y=4188333.71  
 " 48: X=412567.66 Y=4188317.02

#### Τμήμα 4

Σημείο 49: X=412596.36 Y=4188360.40  
 " 50: X=412599.31 Y=4188367.02  
 " 51: X=412598.13 Y=4188373.93  
 " 52: X=412590.79 Y=4188385.59  
 " 53: X=412608.92 Y=4188376.09

#### Τμήμα 5

Σημείο 54: X=412577.04 Y=4188375.72  
 " 55: X=412568.71 Y=4188408.68  
 " 56: X=412564.15 Y=4188443.38  
 " 57: X=412567.38 Y=4188479.24  
 " 58: X=412577.36 Y=4188479.91  
 " 59: X=412571.02 Y=4188450.90  
 " 60: X=412573.72 Y=4188418.01  
 " 14: X=412581.11 Y=4188391.52  
 " 13: X=412583.97 Y=4188368.70  
 " 12: X=412572.79 Y=4188343.47  
 " 11: X=412560.26 Y=4188337.22

και συνορεύει:

ΒΟΡΕΙΑ: Με δάσος και μη δασική έκταση.

ΝΟΤΙΑ: Με δάσος και αναδασωτέα έκταση και με μη δασική έκταση.

ΑΝΑΤΟΛΙΚΑ: Με δάσος και μη δασική έκταση.

ΔΥΤΙΚΑ: Με δάσος,

όπως φαίνεται και στο ως άνω Τοπογραφικό Διάγραμμα, που συνέταξε ο Δασολόγος του Δασαρχείου Κορίνθου Ιωάννης Ηλίου και θεώρησε ο Δασάρχης, με σκοπό την επανεγκατάσταση με φυσική ή τεχνητή αναγέννηση της δασικής βλάστησης που καταστράφηκε από την εκχέρωση.

Από τις διατάξεις της απόφασης αυτής δεν προκαλείται δαπάνη σε βάρος του Κρατικού Προϋπολογισμού.

Κατά της παρούσας απόφασης, σύμφωνα με τις διατάξεις της παρ. 1 άρθρου 47 του Ν. 3900/2010, όπως τροποποίησε το άρθρο 1 του Ν. 702/1977, επιτρέπεται προσφυγή από οποιονδήποτε έχει έννομο συμφέρον, ενώπιον του (αρμοδίου) τριμελούς Διοικητικού Εφετείου, εντός εξήντα ημερών από την επομένη της δημοσίευσής ή κοινοποίησής αυτής.

Η απόφαση αυτή να δημοσιευθεί στην Εφημερίδα της Κυβερνήσεως.

Πάτρα, 27 Σεπτεμβρίου 2016

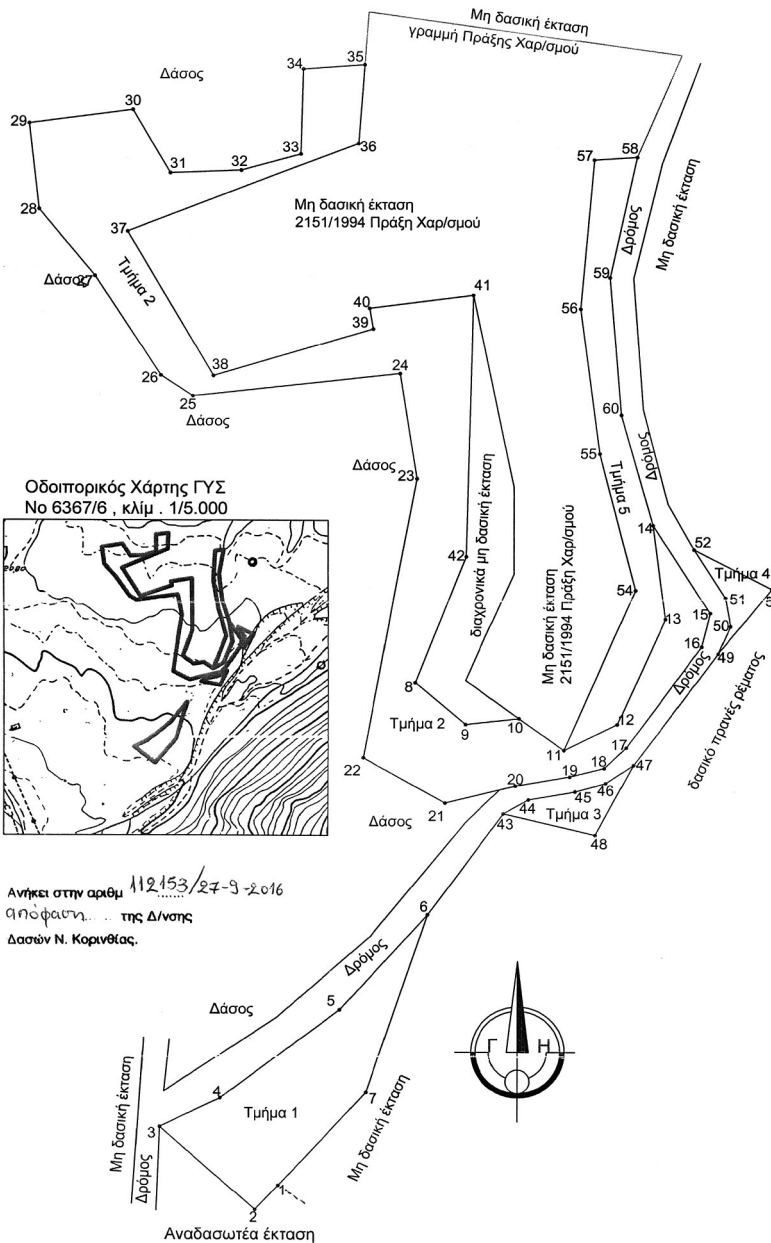
Ο Ασκών καθήκοντα Γενικού Γραμματέα  
Αποκεντρωμένης Διοίκησης

ΔΙΟΝΥΣΙΟΣ ΠΑΝΑΓΙΩΤΟΠΟΥΛΟΣ

### ΤΟΠΟΓΡΑΦΙΚΟ ΔΙΑΓΡΑΜΜΑ

Ιδιωτικού Δάσους, στη θέση «Κάτω Αλμυρή-Πάτημα» του Τ.Δ. Γαλατακίου του Δήμου Κορινθίων, και μάλιστα πέντε τμημάτων αυτού, όπως αυτά περιγράφονται εδώ, που έχουν εκχερσωθεί και τα οποία προτείνεται να κηρυχθούν αναδασωτέα.

Ανήκει στο Κλίμ. 1/1.000



Οδοιπορικός Χάρτης ΓΥΣ Νο 6367/6, κλίμ. 1/5.000

Ανήκει στην αριθμ. 112153/27-9-2016 απόφαση της Δ/νσης Δασών Ν. Κορινθίας.

ΣΗΜΕΙΟ	X	Y	ΜΗΚΟΣ
1	412493.63	4188232.57	
2	412488.19	4188226.71	6.00
3	412466.72	4188246.59	30.00
4	412479.91	4188253.41	15.74
5	412507.98	4188274.73	35.25
6	412528.43	4188297.68	30.74
7	412514.13	4188254.82	45.18
1	412493.63	4188232.57	30.26

E1= 1.299,84 μ2

ΣΗΜΕΙΟ	X	Y	ΜΗΚΟΣ
8	412525.38	4188353.38	
9	412537.17	4188343.39	15.45
10	412549.76	4188344.81	12.67
11	412560.26	4188337.22	12.98
12	412572.79	4188343.47	14.00
13	412583.97	4188368.70	27.60
14	412581.11	4188391.52	23.00
15	412594.54	4188370.20	25.20
16	412592.46	4188362.10	8.36
17	412574.83	4188337.87	29.97
18	412569.75	4188332.98	7.06
19	412561.63	4188330.93	8.37
20	412548.91	4188328.72	12.90
21	412532.39	4188324.62	17.02
22	412513.25	4188335.37	21.95
23	412525.88	4188402.63	68.44
24	412521.88	4188427.81	25.49
25	412473.26	4188422.36	48.93
26	412465.79	4188427.29	8.94
27	412450.33	4188451.13	28.42
28	412437.27	4188467.11	20.64
29	412434.97	4188487.99	21.01
30	412459.23	4188491.32	24.49
31	412468.03	4188475.87	17.78
32	412484.62	4188476.54	16.61
33	412498.62	4188480.54	14.56
34	412499.15	4188501.32	20.79
35	412513.57	4188502.40	14.46
36	412512.13	4188483.13	19.33
37	412457.88	4188461.81	21.01
38	412478.05	4188427.21	58.20
39	412515.59	4188438.50	40.00
40	412514.73	4188443.42	39.20
41	412539.02	4188446.62	5.00
42	412537.39	4188383.80	24.50
8	412525.38	4188353.38	62.84
8	412525.38	4188353.38	32.71

E2= 4.763,87 μ2

ΣΗΜΕΙΟ	X	Y	ΜΗΚΟΣ
43	412546.12	4188322.10	
44	412552.03	4188325.44	6.78
45	412562.89	4188327.37	11.03
46	412570.10	4188329.40	7.49
47	412576.54	4188333.71	7.75
48	412567.66	4188317.02	18.90
43	412546.12	4188322.10	22.13

E3= 188,46 μ2

ΣΗΜΕΙΟ	X	Y	ΜΗΚΟΣ
49	412596.36	4188360.40	
50	412599.31	4188367.02	7.24
51	412598.13	4188373.93	7.01
52	412590.79	4188385.59	13.77
53	412608.92	4188376.09	20.47
49	412596.36	4188360.40	20.09

E4= 127,88 μ2

ΣΗΜΕΙΟ	X	Y	ΜΗΚΟΣ
54	412577.04	4188375.72	
55	412568.71	4188408.68	34.00
56	412564.15	4188443.38	35.00
57	412567.38	4188479.24	36.00
58	412577.36	4188479.91	10.00
59	412571.02	4188450.90	29.70
60	412573.72	4188418.01	33.00
14	412581.11	4188391.52	27.50
13	412583.97	4188368.70	23.00
12	412572.79	4188343.47	27.60
11	412560.26	4188337.22	14.00
54	412577.04	4188375.72	30.00

E5= 1.103,20 μ2

<p>Πάτρα 27/9/2016 Ο ΓΓΑΠΔΕ &amp; Ι</p> <p>Διευθυντής Πρωτοδικού Πάτρας Γραφείο Πρωτοδικού Πάτρας</p>	<p>Κόρινθος 27/9/16 Ο Δ/ντης Δασών</p> <p>Παναγ. Καλλιής Δασολόγος με Β' β.</p>	<p>Κόρινθος 17/7/16 Ο Δασάρχης</p> <p>Παναγ. Μπούλιας Δασολόγος με Β' β.</p>	<p>Κόρινθος 17/3/16 Ο Συντάκτης</p> <p>Ιωάννης Ηλιού Δασολόγος με Δ' β.</p>
---------------------------------------------------------------------------------------------------------------	-----------------------------------------------------------------------------------------	--------------------------------------------------------------------------------------	-------------------------------------------------------------------------------------

**ΕΘΝΙΚΟ ΤΥΠΟΓΡΑΦΕΙΟ**  
Για τεχνικούς λόγους στο σχεδιάγραμμα, από το ηλεκτρονικό αρχείο, έγινε σμίκρυνση κατά ποσοστό **55%**



Αριθμ. 62757/1860 (2)

**Κήρυξη έκτασης ως αναδασωτέας εμβαδού 4.909,12 τετρ. μέτρων, στη θέση "Πάτημα ή Μαντζιωρέικα" της Τοπικής Κοινότητας Αρχαίας Νεμέας Δημοτικής Ενότητας Νεμέας του Δήμου Νεμέας Περιφερειακής Ενότητας Κορινθίας, λόγω εκχέρσωσης.**

Ο ΓΕΝΙΚΟΣ ΓΡΑΜΜΑΤΕΑΣ  
ΑΠΟΚΕΝΤΡΩΜΕΝΗΣ ΔΙΟΙΚΗΣΗΣ  
ΠΕΛΟΠΟΝΝΗΣΟΥ - ΔΥΤΙΚΗΣ ΕΛΛΑΔΑΣ ΚΑΙ ΙΟΝΙΟΥ

Έχοντας υπόψη:

1. Τις διατάξεις:

α) Του Ν. 2503/1997 «Διοίκηση, οργάνωση, στελέχωση της Περιφέρειας, ρύθμιση θεμάτων για την Τοπική Αυτοδιοίκηση και άλλες διατάξεις».

β) Του Ν. 3200/1955 «Περί διοικητικής αποκέντρωσης» όπως τροποποιήθηκε και συμπληρώθηκε με το Ν.δ. 532/1970 και μεταγενέστερες διατάξεις.

γ) Των άρθρων 6 και 280 του Ν. 3852/2010 (Φ.Ε.Κ. 87/7-6-2010/Α') «Νέα αρχιτεκτονική της Αυτοδιοίκησης και της Αποκεντρωμένης Διοίκησης - Πρόγραμμα Καλλικράτης».

δ) Του Π.δ. 139/2010 (Φ.Ε.Κ. 232/27-12-2010/Α') «Οργανισμός της Αποκεντρωμένης Διοίκησης Πελοποννήσου - Δυτικής Ελλάδας και Ιονίου».

2. Την υπ' αριθ. 40/29-12-2010 (Φ.Ε.Κ. 247/31-12-2010/Α') πράξη του Υπουργικού Συμβουλίου περί παύσης εκ του Νόμου των Γενικών Γραμματέων των Περιφερειών και διορισμού Γενικών Γραμματέων στις Αποκεντρωμένες Διοικήσεις του Κράτους.

3. Την υπ' αριθ. 4 της 6.2.2015 (Φ.Ε.Κ. 24/Α/2015) πράξη του Υπουργικού Συμβουλίου, περί αποδοχής παραιτήσεων των Γενικών Γραμματέων των Αποκεντρωμένων Διοικήσεων της Χώρας και το άρθρο 56 του Ν. 4257/2014 (Φ.Ε.Κ. 93/Α/714-4-2014).

4. Τις διαταγές του Υπουργείου Γεωργίας: α) 160417/1180/8-7-1980, β) 182447/3049/24-8-1980.

5. Τις διατάξεις:

α) Της παρ. 1 άρθρου 24 και της παρ. 3 άρθρου 117 του Συντάγματος της χώρας μας.

β) Του Ν. 998/1979 «Περί προστασίας των δασών και των δασικών εν γένει εκτάσεων της χώρας» και συγκεκριμένα των άρθρων 38 και 41, σε συνδυασμό με την παρ. 1 άρθρου 3 και τις παρ. 1ε, 2γ και 2ε άρθρου 4 του ίδιου Νόμου, όπως έχει τροποποιηθεί και ισχύει σήμερα.

6. Την υπ' αριθ. 48422/2809/13-7-2016 πρόταση του Δασαρχείου Κορίνθου, μετά την από 6-6-2016 Έκθεση Αυτοψίας - Φωτοερμηνείας - Βεβαίωση Παράβασης του Δασολόγου Βασιλείου Δελή, σύμφωνα με την οποία η αναφερόμενη στο θέμα έκταση με εμβαδόν 4.909,12 τετρ. μέτρα (τέσσερις χιλιάδες, εννιακόσια εννέα τετρ. μέτρα και δώδεκα εκατοστά τετρ. μέτρου), όπως αυτή αποτυπώνεται με τα στοιχεία 1, 2, 3, 4, 5, 6, 7, 8, 9, 10, 11, 12, 1 στο από 6-6-2016 συνημμένο Τοπογραφικό Διάγραμμα κλίμακας 1:1.000, που συνέταξε ο Δασολόγος του Δασαρχείου Κορίνθου Βασιλείος Δελής και εντοπίζεται επί αυτού σε απόσπασμα των υπ' αριθ. Ορθοφω-

τοχαρτών 384 185 και 384 182 με κλίμακα 1:5.000, καλυπτόταν από δάσος αείφυλλων πλατύφυλλων (κυρίως πρίνο, σχίνο, κουμαριά, αγριελιά και φυλλίκι), κανονικής έως σύμπυκνης συγκόμωσης, που εκχερσώθηκε παράνομα, χωρίς την άδεια της αρμόδιας Δασικής αρχής, μετά το έτος 2007 και συνεπώς επιβάλλεται η κήρυξη της ως αναδασωτέας, αποφασίζουμε:

Κηρύσσουμε ως αναδασωτέα τη Δημόσια έκταση εμβαδού 4.909,12 τετρ. μέτρων, στη θέση "Πάτημα ή Μαντζιωρέικα" της Τοπικής Κοινότητας Αρχαίας Νεμέας Δημοτικής Ενότητας Νεμέας του Δήμου Νεμέας Περιφερειακής Ενότητας Κορινθίας, η οποία αποτελεί "δάσος" σύμφωνα με την παρ. 1 άρθρου 3 του Ν. 998/1979, όπως τροποποιήθηκε και ισχύει σήμερα, αποτυπώνεται με τα στοιχεία 1, 2, 3, 4, 5, 6, 7, 8, 9, 10, 11, 12, 1 στο από 6-6-2016 συνημμένο Τοπογραφικό Διάγραμμα κλίμακας 1:1.000, οριοθετείται με τη χρήση συντεταγμένων στο Ε.Γ.Σ.Α. '87 ως εξής:

Σημείο 1: X=387752.27 Y=4185005.40  
 " 2: X=387808.92 Y=4184986.01  
 " 3: X=387812.30 Y= 4184997.70  
 " 4: X=387824.04 Y=4184988.98  
 " 5: X=387833.68 Y=4184996.10  
 " 6: X=387846.36 Y=4184996.68  
 " 7: X=387877.41 Y=4185027.24  
 " 8: X=387869.44 Y=4185037.35  
 " 9: X=387852.55 Y=4185032.98  
 " 10: X=387833.00 Y=4185041.37  
 " 11: X=387812.00 Y=4185038.00  
 " 12: X=387761.82 Y=4185047.64

και συνορεύει:

ΒΟΡΕΙΑ: Με δάσος και αναδασωτέα έκταση.

ΝΟΤΙΑ: Με μη δασική έκταση.

ΑΝΑΤΟΛΙΚΑ: Με δάσος.

ΔΥΤΙΚΑ: Με ασφαλτοστρωμένη οδό,

όπως φαίνεται και στο ως άνω Τοπογραφικό Διάγραμμα, που συνέταξε ο Δασολόγος του Δασαρχείου Κορίνθου Βασιλείος Δελής και θεώρησε ο Δασάρχης, με σκοπό την επανεγκατάσταση με φυσική ή τεχνητή αναγέννηση της δασικής βλάστησης που καταστράφηκε από την εκχέρσωση.

Από τις διατάξεις της απόφασης αυτής δεν προκαλείται δαπάνη σε βάρος του Κρατικού Προϋπολογισμού.

Κατά της παρούσας απόφασης, σύμφωνα με τις διατάξεις της παρ. 1 άρθρου 47 του Ν. 3900/2010, όπως τροποποίησε το άρθρο 1 του Ν. 702/1977, επιτρέπεται προσφυγή από οποιονδήποτε έχει έννομο συμφέρον, ενώπιον του (αρμοδίου) τριμελούς Διοικητικού Εφετείου, εντός εξήντα ημερών από την επομένη της δημοσίευσής ή κοινοποίησής αυτής.

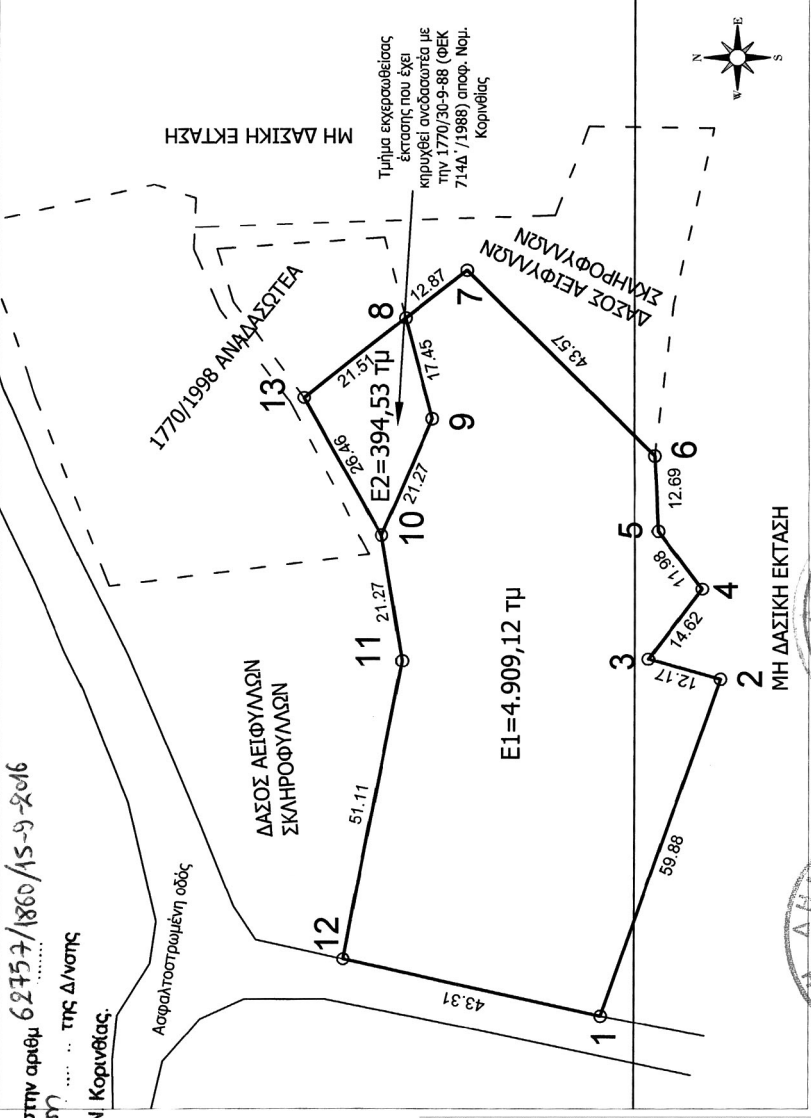
Η απόφαση αυτή να δημοσιευθεί στην Εφημερίδα της Κυβερνήσεως.

Πάτρα, 15 Σεπτεμβρίου 2016

Ο Ασκών καθήκοντα Γενικού Γραμματέα  
Αποκεντρωμένης Διοίκησης

ΔΙΟΝΥΣΙΟΣ ΠΑΝΑΓΙΩΤΟΠΟΥΛΟΣ

**ΑΝΗΚΕΙ ΣΤΟ ΥΠ' ΑΡΙΘΜ. 48422/2809/2016 ΕΓΓΡΑΦΟ ΤΟΥ ΔΑΣΑΡΧΕΙΟΥ ΚΟΡΙΝΘΟΥ  
 ΤΟΠΟΓΡΑΦΙΚΟ ΔΙΑΓΡΑΜΜΑ ΚΛΙΜΑΚΑΣ 1:1.000 ΚΑΙ ΑΠΟΣΠΑΣΜΑ ΕΚ ΤΟΥ 384\_185 ΟΡΘΟΦΩΤΟΧΑΡΤΗ ΚΛΙΜΑΚΑΣ 1:5.000 ΣΤΟ ΟΠΟΙΟ  
 ΑΠΕΙΚΟΝΙΖΕΤΑΙ Η ΕΚΧΕΡΣΩΘΕΙΣΑ ΕΚΤΑΣΗ ΣΤΗ ΘΕΣΗ "ΠΑΤΗΜΑ Η ΜΑΝΤΙΣΩΡΕΪΚΑ" Τ.Κ. ΑΡΧ. ΝΕΜΕΑΣ ΔΕ ΝΕΜΕΑΣ ΔΗΜΟΥ ΝΕΜΕΑΣ  
 ΕΜΒΑΔΟ ΕΚΧΕΡΣΩΘΕΙΣΑΣ ΕΚΤΑΣΗΣ 5.303,65 ΤΜ**




Ανήκει στην αριθμ. 62157/1860/15-9-2016  
 ΟΠΡΟΦΩΤΗ ..... της Δ/νσης  
 Δασών Ν. Κορινθίας.

**ΟΡΘΟΓΩΝΙΕΣ ΣΥΝΤΕΤΑΓΜΕΝΕΣ  
 ΚΟΡΥΦΩΝ ΣΤΟ ΕΓΣΑ 87**

1	X=387752.27	Y=4185005.40
2	X=387808.92	Y=4184986.01
3	X=387812.30	Y=4184997.70
4	X=387824.04	Y=4184988.98
5	X=387833.68	Y=4184996.10
6	X=387846.36	Y=4184996.68
7	X=387877.41	Y=4185027.24
8	X=387869.44	Y=4185037.35
9	X=387852.55	Y=4185032.98
10	X=387833.00	Y=4185041.37
11	X=387812.00	Y=4185038.00
12	X=387761.82	Y=4185047.64
13	X=387856.12	Y=4185054.24

**ΕΘΝΙΚΟ ΤΥΠΟΓΡΑΦΕΙΟ**  
 Για τεχνικούς λόγους στο σχεδιάγραμμα,  
 από το ηλεκτρονικό αρχείο, έγινε  
 σμίκρυνση κατά ποσοστό **79%**



Κορινθός 6/6/16  
 Ο Σμωπάρτης

Κορινθός 13/7/16  
 Ο Δασάρχης

Κορινθός / /16  
 Ο Δ/ντης Δασών

Κορινθός 15/9/16  
 Ο επικεφαλής κομμάτια  
 Π. ΚΑΡΑΝΤΗΣ  
 Δ/ντης Χωροταξικής &  
 Περιβαλλοντικής Πολιτικής

ΜΗ ΔΑΣΙΚΗ ΕΚΤΑΣΗ

Ε1=4.909,12 ΤΜ

Ε2=394,53 ΤΜ

ΕΜΒΑΔΟ ΕΚΧΕΡΣΩΘΕΙΣΑΣ ΕΚΤΑΣΗΣ 5.303,65 ΤΜ

ΔΑΣΟΣ ΑΕΙΦΥΛΛΩΝ ΣΚΛΗΡΟΦΥΛΛΩΝ

ΜΗ ΔΑΣΙΚΗ ΕΚΤΑΣΗ

ΔΑΣΟΣ ΑΕΙΦΥΛΛΩΝ ΣΚΛΗΡΟΦΥΛΛΩΝ

Ασφαλοστρωμένη οδός

1770/1998 ΑΝΔΡΑΠΟΤΑ

Τμήμα εκχερσωθείσας έκτασης που έχει κηρυχθεί ανδραπότα με την 1770/30-9-88 (ΦΕΚ 714Δ /1988) αποφ. Νομ. Κορινθίας

Κορινθός 6/6/16  
 Ο Σμωπάρτης

Κορινθός 13/7/16  
 Ο Δασάρχης

Κορινθός / /16  
 Ο Δ/ντης Δασών

Κορινθός 15/9/16  
 Ο επικεφαλής κομμάτια  
 Π. ΚΑΡΑΝΤΗΣ  
 Δ/ντης Χωροταξικής &  
 Περιβαλλοντικής Πολιτικής

Αριθμ. 112143 (3)

**Κήρυξη έκτασης ως αναδασωτέας εμβαδού 3.415,35 τετρ. μέτρων, στη θέση "Πάτημα" της Τοπικής Κοινότητας Αρχαίας Νεμέας Δημοτικής Ενότητας Νεμέας του Δήμου Νεμέας Περιφερειακής Ενότητας Κορινθίας, λόγω εκχέρσωσης.**

Ο ΓΕΝΙΚΟΣ ΓΡΑΜΜΑΤΕΑΣ  
ΑΠΟΚΕΝΤΡΩΜΕΝΗΣ ΔΙΟΙΚΗΣΗΣ  
ΠΕΛΟΠΟΝΝΗΣΟΥ - ΔΥΤΙΚΗΣ ΕΛΛΑΔΑΣ ΚΑΙ ΙΟΝΙΟΥ

Έχοντας υπόψη:

1. Τις διατάξεις:

α) Του Ν. 2503/1997 «Διοίκηση, οργάνωση, στελέχωση της Περιφέρειας, ρύθμιση θεμάτων για την Τοπική Αυτοδιοίκηση και άλλες διατάξεις».

β) Του Ν. 3200/1955 «Περί διοικητικής αποκέντρωσης» όπως τροποποιήθηκε και συμπληρώθηκε με το Ν.δ. 532/1970 και μεταγενέστερες διατάξεις.

γ) Των άρθρων 6 και 280 του Ν. 3852/2010 (Φ.Ε.Κ. 87/7-6-2010/Α') «Νέα αρχιτεκτονική της Αυτοδιοίκησης και της Αποκεντρωμένης Διοίκησης - Πρόγραμμα Καλλικράτης».

δ) Του Π.δ. 139/2010 (Φ.Ε.Κ. 232/27-12-2010/Α') «Οργανισμός της Αποκεντρωμένης Διοίκησης Πελοποννήσου - Δυτικής Ελλάδας και Ιονίου».

2. Την υπ' αριθ. 40/29-12-2010 (Φ.Ε.Κ. 247/31-12-2010/Α') πράξη του Υπουργικού Συμβουλίου περί παύσης εκ του Νόμου των Γενικών Γραμματέων των Περιφερειών και διορισμού Γενικών Γραμματέων στις Αποκεντρωμένες Διοικήσεις του Κράτους.

3. Την υπ' αριθ. 4 της 6.2.2015 (Φ.Ε.Κ. 24/Α/2015) πράξη του Υπουργικού Συμβουλίου, περί αποδοχής παραιτήσεων των Γενικών Γραμματέων των Αποκεντρωμένων Διοικήσεων της Χώρας και το άρθρο 56 του Ν. 4257/2014 (Φ.Ε.Κ. 93/Α/14-4-2014).

4. Τις διαταγές του Υπουργείου Γεωργίας: α) 160417/1180/8-7-1980, β) 182447/3049/24-8-1980.

5. Τις διατάξεις:

α) Της παρ. 1 άρθρου 24 και της παρ. 3 άρθρου 117 του Συντάγματος της χώρας μας.

β) Του Ν. 998/1979 «Περί προστασίας των δασών και των δασικών εν γένει εκτάσεων της χώρας» και συγκεκριμένα των άρθρων 38 και 41, σε συνδυασμό με την παρ. 1 άρθρου 3 και τις παρ. 1ε, 2γ και 2ε άρθρου 4 του ίδιου Νόμου, όπως έχει τροποποιηθεί και ισχύει σήμερα.

6. Την υπ' αριθ. 48170/2796/5-7-2016 πρόταση του Δασαρχείου Κορίνθου, μετά την από 3-6-2016 Έκθεση Αυτοψίας - Φωτοερμηνείας - Βεβαίωση Παράβασης του Δασολόγου Βασιλείου Δελή, σύμφωνα με την οποία η αναφερόμενη στο θέμα έκταση με εμβαδόν 3.415,35 τετρ. μέτρα (τρεις χιλιάδες, τετρακόσια δεκαπέντε τετρ. μέτρα και τριάντα πέντε εκατοστά τετρ. μέτρου), όπως αυτή αποτυπώνεται με τα στοιχεία 2, 3, 4, 5, 6, 9, 2 στο από 3-6-2016 συνημμένο Τοπογραφικό Διάγραμμα κλί-

μακας 1:1.000, που συνέταξε ο Δασολόγος του Δασαρχείου Κορίνθου Βασιλείος Δελής και εντοπίζεται επί αυτού σε απόσπασμα του υπ' αριθ. 388 182 Ορθοφωτοχάρτη με κλίμακα 1:5.000, καλυπτόταν από δάσος αειφυλλων πλατύφυλλων (κυρίως πρίνο και σχίνο), κανονικής έως σύμπυκνης συγκόμωσης, που εκχερσώθηκε παράνομα, χωρίς την άδεια της αρμόδιας Δασικής αρχής, μετά το έτος 1996 και συνεπώς επιβάλλεται η κήρυξη της ως αναδασωτέας, αποφασίζουμε:

Κηρύσσουμε ως αναδασωτέα τη Δημόσια έκταση εμβαδού 3.415,35 τετρ. μέτρων, στη θέση "Πάτημα" της Τοπικής Κοινότητας Αρχαίας Νεμέας Δημοτικής Ενότητας Νεμέας του Δήμου Νεμέας Περιφερειακής Ενότητας Κορινθίας, η οποία αποτελεί "δάσος" σύμφωνα με την παρ. 1 άρθρου 3 του Ν. 998/1979, όπως τροποποιήθηκε και ισχύει σήμερα, αποτυπώνεται με τα στοιχεία 2, 3, 4, 5, 6, 9, 2 στο από 3-6-2016 συνημμένο Τοπογραφικό Διάγραμμα κλίμακας 1:1.000, οριοθετείται με τη χρήση συντεταγμένων στο Ε. Γ. Σ.Α. '87 ως εξής:

Σημείο 2: X=388018.57 Y=4184284.58

" 3: X=388090.73 Y=4184261.56

" 4: X=388103.96 Y=4184324.59

" 5: X=388084.71 Y=4184325.98

" 6: X=388057.33 Y=4184334.59

" 9: X=388030.26 Y=4184283.83

και συνορεύει:

ΒΟΡΕΙΑ: Με ασφαλτοστρωμένη οδό.

ΝΟΤΙΑ: Με μη δασική έκταση.

ΑΝΑΤΟΛΙΚΑ: Με μη δασική έκταση.

ΔΥΤΙΚΑ: Με αναδασωτέα έκταση,

όπως φαίνεται και στο ως άνω Τοπογραφικό Διάγραμμα, που συνέταξε ο Δασολόγος του Δασαρχείου Κορίνθου Βασιλείος Δελής και θεώρησε ο Δασάρχης, με σκοπό την επανεγκατάσταση με φυσική ή τεχνητή αναγέννηση της δασικής βλάστησης που καταστράφηκε από την εκχέρσωση.

Από τις διατάξεις της απόφασης αυτής δεν προκαλείται δαπάνη σε βάρος του Κρατικού Προϋπολογισμού.

Κατά της παρούσας απόφασης, σύμφωνα με τις διατάξεις της παρ. 1 άρθρου 47 του Ν. 3900/2010, όπως τροποποίησε το άρθρο 1 του Ν. 702/1977, επιτρέπεται προσφυγή από οποιονδήποτε έχει έννομο συμφέρον, ενώπιον του (αρμοδίου) τριμελούς Διοικητικού Εφετείου, εντός εξήντα ημερών από την επομένη της δημοσίευσής ή κοινοποίησής αυτής.

Η απόφαση αυτή να δημοσιευθεί στην Εφημερίδα της Κυβερνήσεως.

Πάτρα, 27 Σεπτεμβρίου 2016

Ο Ασκών καθήκοντα Γενικού Γραμματέα  
Αποκεντρωμένης Διοίκησης

ΔΙΟΝΥΣΙΟΣ ΠΑΝΑΓΙΩΤΟΠΟΥΛΟΣ



**ΑΝΗΚΕΙ ΣΤΟ ΥΠ' ΑΡΙΘΜ. 4870/296/5-7-2016 ΓΕΓΡΑΦΟ ΤΟΥ ΔΑ΄ ΡΧΕΙΟΥ ΚΟΡΙΝΘΟΥ**  
**ΤΟΠΟΓΡΑΦΙΚΟ ΔΙΑΓΡΑΜΜΑ ΚΛΙΜΑΚΑΣ 1:1.000 ΚΑΙ ΑΠΟΣΠΑΣΜΑ ΕΚ ΤΟΥ 388\_182 ΟΡΘΟΦΩΤΟΧΑΡΤΗ ΚΛΙΜΑΚΑΣ 1:5.000 ΣΤΟ ΟΠΟΙΟ**  
**ΑΠΕΙΚΟΝΙΖΕΤΑΙ Η ΕΚΧΕΡΣΩΘΕΙΣΑ ΕΚΤΑΣΗ ΣΤΗ ΘΕΣΗ "ΠΑΤΗΜΑ" Τ.Κ. ΑΡΧ. ΝΕΜΕΑΣ ΔΕ ΝΕΜΕΑΣ ΔΗΜΟΥ ΝΕΜΕΑΣ**  
**ΕΜΒΛΑΔΟ ΕΚΧΕΡΣΩΘΕΙΣΑΣ ΕΚΤΑΣΗΣ 5.255,78 ΤΗ**

**ΟΡΘΟΓΩΝΙΕΣ ΣΥΝΤΕΤΑΓΜΕΝΕΣ ΚΟΡΥΦΩΝ ΣΤΟ ΕΓΣΑ 87**

1	X=388006.74	Y=4184288.35
2	X=388018.57	Y=4184284.58
3	X=388090.73	Y=4184261.56
4	X=388103.96	Y=4184324.59
5	X=388084.71	Y=4184325.98
6	X=388057.33	Y=4184334.59
7	X=388025.78	Y=4184344.51
8	X=388012.43	Y=4184324.47
9	X=388030.26	Y=4184283.83

**ΕΘΝΙΚΟ ΤΥΠΟΓΡΑΦΕΙΟ**  
 Για τεχνικούς λόγους στο σχεδιάγραμμα, από το ηλεκτρονικό αρχείο, έγινε σμίκρυνση κατά ποσοστό **79%**

**Ανήκει στην αρχαιότητα 112153/24-9-2016**  
**από φύλιν: ... της Δίνας**  
**Δασών Ν. Κορινθίας.**

Κορίνθος 3/6/16  
 Ο Συντάκτης  
  
 Β. Δελής  
 Δασολόγος

Κορίνθος 5/7/16  
 Ο Δασάρχης  
  
 Π. Μισούλιας  
 Δασολόγος

Κορίνθος 27/9/16  
 Ο Διευθ. Δασών  
  
 Π. Καλλιφρύς  
 Δασολόγος

Πάτρα 27/9/16  
 Ο ασκών καθήκοντα  
 ΓΓΑΠΛΕΔΙ  
  
 Διον. Γιαννακοπουλος  
 Γεν. Διευθ. Χωροταξικής & Περιβαλλοντικής Πολιτικής