



ΕΦΗΜΕΡΙΔΑ ΤΗΣ ΚΥΒΕΡΝΗΣΕΩΣ ΤΗΣ ΕΛΛΗΝΙΚΗΣ ΔΗΜΟΚΡΑΤΙΑΣ

4 Νοεμβρίου 2016

ΤΕΥΧΟΣ ΤΕΤΑΡΤΟ

Αρ. Φύλλου 348

ΠΕΡΙΕΧΟΜΕΝΑ

ΑΠΟΦΑΣΕΙΣ

1. Επικύρωση καθορισμού οριογραμμών τμήματος του υδατορέματος «Πουσιγκόρο» παραπλεύρως της ιδιοκτησίας της εταιρείας «MINDCOMPASS OVERSEAS A.E.» στην Δ.Κ. Κρανιδίου της Δ.Ε. Κρανιδίου του Δήμου Ερμιονίδος της Περιφερειακής Ενότητας Αργολίδος.
2. Κήρυξη εκτάσεως ως αναδασωτέας, συνολικού εμβαδού 2.381,01 τ.μ. στη θέση «Ράχη» Τ.Κ. Χαλανδρίτσας, ΔΕ Φαρρών, Δήμου Ερυμάνθου, Π.Ε. Αχαΐας.
3. Κήρυξη έκτασης Δημοσίου Δάσους ως αναδασωτέας, συνολικού εμβαδού Ε=78.247,00τ.μ. στη θέση «Λαφιώτικα» της κτηματικής περιφέρειας τ.κ. Φιχτίων, του Δήμου Άργους-Μυκηνών Π.Ε. Αργολίδας και τ.κ. Στεφανίου, του Δήμου Κορινθίων Π.Ε. Κορινθίας, που καταστράφηκε λόγω πυρκαγιάς.

ΑΠΟΦΑΣΕΙΣ

Αριθμ. 122816 (1)

Επικύρωση καθορισμού οριογραμμών τμήματος του υδατορέματος «Πουσιγκόρο» παραπλεύρως της ιδιοκτησίας της εταιρείας «MINDCOMPASS OVERSEAS A.E.» στην Δ.Κ. Κρανιδίου της Δ.Ε. Κρανιδίου του Δήμου Ερμιονίδος της Περιφερειακής Ενότητας Αργολίδος.

Ο ΓΕΝΙΚΟΣ ΓΡΑΜΜΑΤΕΑΣ
ΑΠΟΚΕΝΤΡΩΜΕΝΗΣ ΔΙΟΙΚΗΣΗΣ
ΠΕΛΟΠΟΝΝΗΣΟΥ, ΔΥΤΙΚΗΣ ΕΛΛΑΔΑΣ ΚΑΙ ΙΟΝΙΟΥ

Έχοντας υπόψη τις ακόλουθες διατάξεις και λοιπά έγγραφα:

1. Τις διατάξεις των άρθρων 5, 6 και 8 του Ν.3200/1955 «Περί Διοικητικής Αποκέντρωσης».

2. Τις διατάξεις του Ν.2853/16-7-1922 «Περί υδραυλικών εν γένει έργων και αστυνομεύσεως των Δημοσίων Υδάτων», όπως αυτές τροποποιήθηκαν με τις αντίστοιχες

του Ν.δ. 10/29.12.1923 και κωδικοποιήθηκαν από τις διατάξεις του Π.δ.18/21.3.1924.(ΦΕΚ 61/Α').

3. Τις διατάξεις της υπ' αριθμ 3046/304/03-02-1989 απόφασης του Αναπληρωτή Υπουργού Περιβάλλοντος Χωροταξίας και Δημοσίων Έργων: «Κτιριοδομικός Κανονισμός» και ειδικότερα τις διατάξεις του άρθρου 6 αυτού σχετικά με τη δόμηση κοντά σε ρέματα, όπως ισχύει (ΦΕΚ 59/Δ' /3.2.1989).

4. Τις διατάξεις του Ν.3010/25-4-2002 (Α' 91): «Εναρμόνιση του Ν. 1650/1986 με τις οδηγίες 97/11 ΕΕ και 96/61 ΕΕ» και ειδικότερα τις διατάξεις του άρθρου 5 αυτού: «Διαδικασία Οριοθέτησης και ρυθμίσεις θεμάτων για τα υδατορέματα».

5. Τις διατάξεις του Ν.4258/2014 (ΦΕΚ 94/Α' /14-4-2014) «Διαδικασία οριοθέτησης και ρυθμίσεις θεμάτων για τα υδατορέματα - ρυθμίσεις πολεοδομικής νομοθεσίας & άλλες διατάξεις».

6. Τις διατάξεις του Ν.2508/1997 (ΦΕΚ 124/Α' /13.6.1997): «Βιώσιμη Οικιστική Ανάπτυξη των πόλεων και οικισμών της χώρας και άλλες διατάξεις».

7. Τις διατάξεις του Ν.2690/1999 (ΦΕΚ 45/Α' /1999): «Κύρωση Κώδικα Διοικητικής Διαδικασίας και άλλες διατάξεις».

8. Τα οριζόμενα στην υπ' αριθμ. 19664/20.12.2001 απόφαση του Γενικού Γραμματέα Περιφέρειας Πελοποννήσου «περί Αρμοδιότητας Κρατικού Οργάνου».

9. Τις διατάξεις του Ν.3852/2010 «Νέα Αρχιτεκτονική της Αυτοδιοίκησης και της Αποκεντρωμένης Διοίκησης - Πρόγραμμα Καλλικράτης (ΦΕΚ 87/Α' /2010).

10. Τις διατάξεις του Π.δ. 139/2010 «Οργανισμός της Αποκεντρωμένης Διοίκησης Πελ/σου, Δυτικής, Ελλάδας κ' Ιονίου (ΦΕΚ 232/Α' /2010).

11. Την υπ' αριθμ. ΓΓ 15649/1522/1-3-2011 (ΦΕΚ 491/Β') "Μεταβίβαση δικαιώματος υπογραφής «Με εντολή Γενικού Γραμματέα» στον προϊστάμενο της Γενικής Δ/νσης και στους προϊσταμένους των Υπηρεσιών της Γενικής Δ/νσης Χωροταξικής και Περιβαλλοντικής Πολιτικής της Αποκεντρωμένης Διοίκησης Πελοποννήσου, Δυτικής Ελλάδος και Ιονίου".

12. Την πράξη 4 του Υπουργικού Συμβουλίου της 6/2/2015 (ΦΕΚ Α' 24) «Αποδοχή παραιτήσεων των Γενικών Γραμματέων των Αποκεντρωμένων Διοικήσεων της Χώρας».

13. Το άρθρο 56 του Ν.4257/2014 (ΦΕΚ Α' 93) «Επείγουσες ρυθμίσεις αρμοδιότητας Υπουργείου Εσωτερικών.

14. Την Τεχνική Έκθεση και το τοπογραφικό και υψομετρικό διάγραμμα κλίμακας 1:500, καθορισμού οριογραμμών τμήματος του υδατορέματος «Πουσιγκόρο» παραπλεύρως της ιδιοκτησίας της εταιρείας «MINDCOMPASS OVERSEAS A.E.» στην Δ.Κ. Κρανιδίου της Δ.Ε. Κρανιδίου του Δήμου Ερμιονίδος της Περιφερειακής Ενότητας Αργολίδος, το οποίο συντάχθηκε τον Φεβρουάριο του 2016 από τον Αγρονόμο Τοπογράφο Μηχανικό Αντωνόπουλο Αντώνη και ελέγχθηκε στις 19/5/2016 και θεωρήθηκε στις 25/5/2016 από την Δ/νση Τεχνικών Έργων της Περιφέρειας Πελοποννήσου.

15. Το με αριθμό 131941/30098/25-5-2016 έγγραφο της Δ/νσης Τεχνικών Έργων της Περιφέρειας Πελοποννήσου για την θεώρηση του φακέλου οριοθέτησης τμήματος του υδατορέματος «Πουσιγκόρο» παραπλεύρως της ιδιοκτησίας της εταιρείας «MINDCOMPASS OVERSEAS A.E.» στην Δ.Κ. Κρανιδίου της Δ.Ε. Κρανιδίου του Δήμου Ερμιονίδος της Περιφερειακής Ενότητας Αργολίδος (αριθμ. πρωτ. Δι.ΠΕ.ΧΩ.ΣΧ. Πελοποννήσου 45067/1288/25-5-2016).

16. Το υπ' αριθμ. 45067/1288/27-5-2016 έγγραφο της Υπηρεσίας προς την Δ/νση Υδάτων Πελοποννήσου, τον Δήμο Ερμιονίδος, την Δ/νση Δασών Αργολίδος και την Εφορεία Αρχαιοτήτων Αργολίδος προκειμένου να γνωμοδοτήσουν σύμφωνα με τις διατάξεις της παραγράφου Α2 του άρθρου 3 του Ν.4258/2014.

17. Την υπ' αριθμ. Φ5Α/13/4938/6-7-2016 θετική γνωμοδότηση της Εφορείας Αρχαιοτήτων Αργολίδος (αριθμ. πρωτ. Δι.ΠΕ.ΧΩ.ΣΧ. Πελοποννήσου 105286/27-7-2016).

18. Το γεγονός ότι παρήλθε η προθεσμία των σαράντα πέντε (45) εργάσιμων ημερών χωρίς να διαβιβασθεί η

γνωμοδότηση της Δ/νσης Δασών Αργολίδος (παραγρ. 2.1 δ άρθρου 3 του Ν.4258/2014).

19. Την υπ' αριθμ. 52849/10-8-2016 θετική γνωμοδότηση της Δ/νσης Υδάτων Πελοποννήσου (αριθμ. πρωτ. Δι.ΠΕ.ΧΩ.ΣΧ. Πελοποννήσου 122816/18-8-2016).

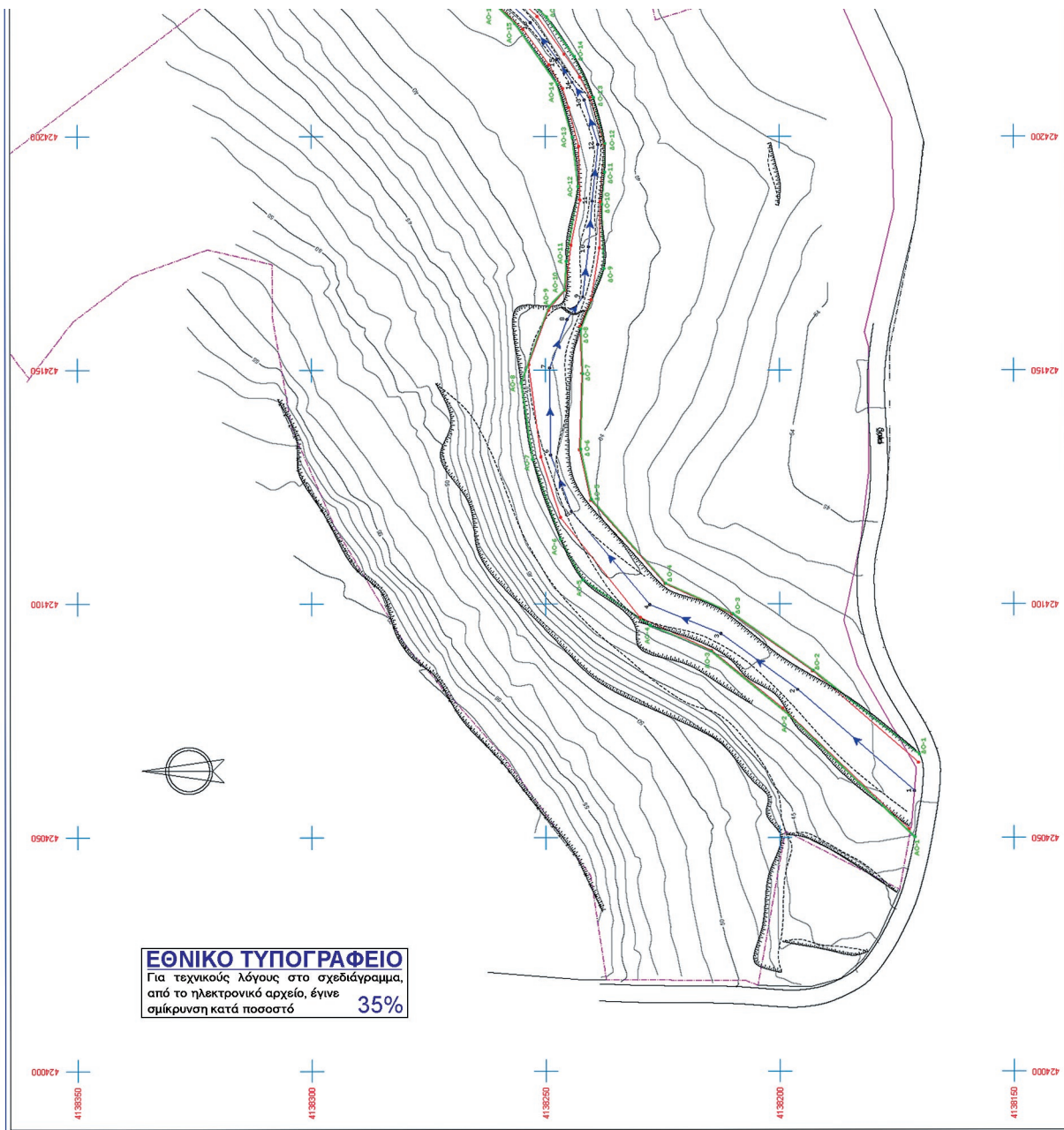
20. Την σύμφωνη γνώμη του Δημοτικού Συμβουλίου του Δήμου Ερμιονίδος όπως διατυπώθηκε στην υπ' αριθμ. 133/2016 απόφαση του (αριθμ. πρωτ. Δι.ΠΕ.ΧΩ.ΣΧ. Πελοποννήσου 122776/18-8-2016), αποφασίζουμε:

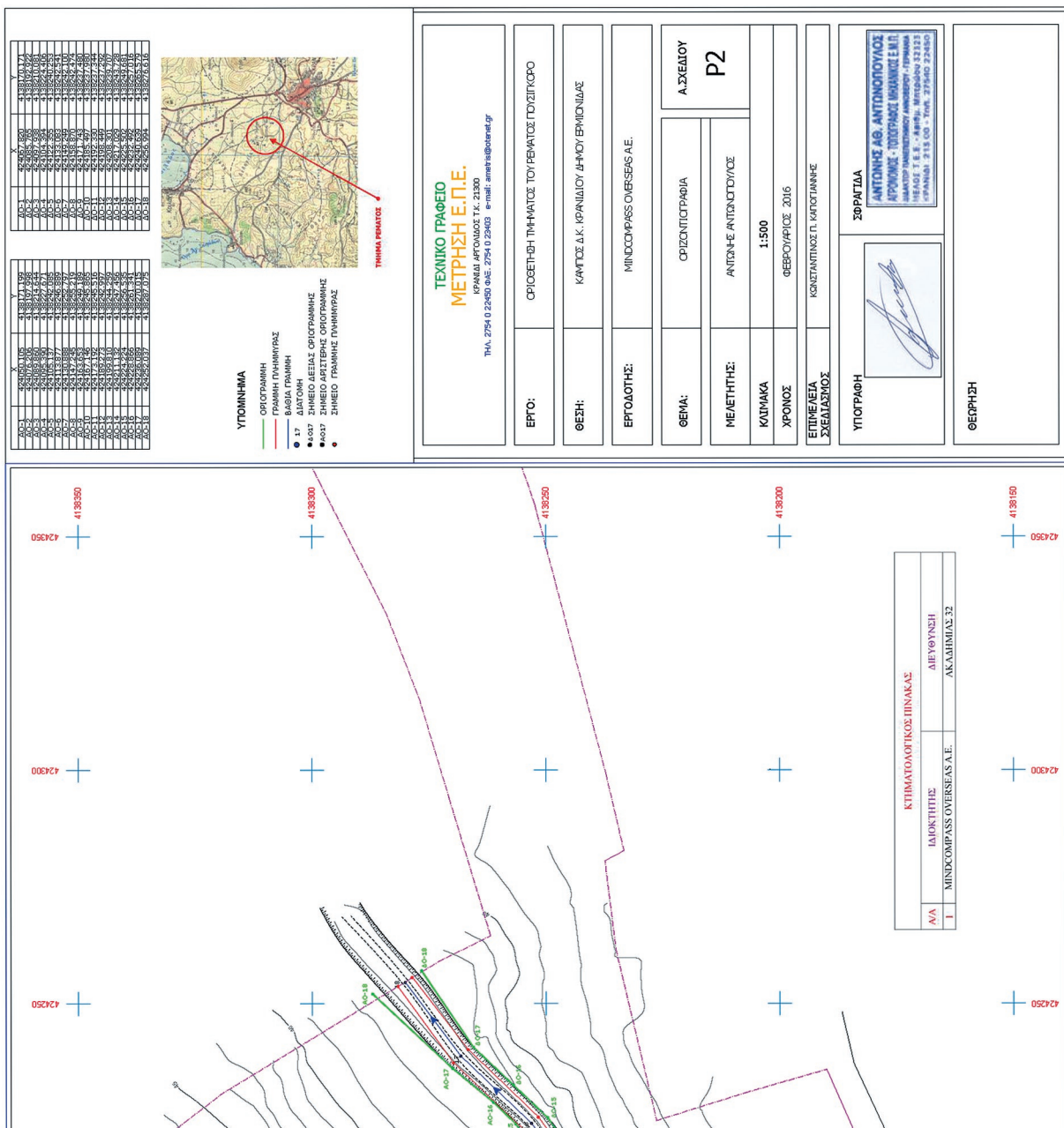
Την επικύρωση του καθορισμού των οριογραμμών τμήματος του υδατορέματος «Πουσιγκόρο» παραπλεύρως της ιδιοκτησίας της εταιρείας «MINDCOMPASS OVERSEAS A.E.» στην Δ.Κ. Κρανιδίου της Δ.Ε. Κρανιδίου του Δήμου Ερμιονίδος της Περιφερειακής Ενότητας Αργολίδος, οριζομένων με τα σημεία ΑΟ1, ΑΟ2, ΑΟ3, ΑΟ4, ..., ΑΟ16, ΑΟ17, ΑΟ18 (Αριστερά), και με τα σημεία ΔΟ1, ΔΟ2, ΔΟ3, ΔΟ4, ..., ΔΟ16, ΔΟ17, ΔΟ18 (Δεξιά) εκατέρωθεν της ροής του ρέματος, όπως φαίνεται στο τοπογραφικό και υψομετρικό διάγραμμα κλίμακας 1:500 το οποίο συντάχθηκε από τον Αγρονόμο Τοπογράφο Μηχανικό Αντωνόπουλο Αντώνη σύμφωνα με την Τεχνική Έκθεση που το συνόδευε και ελέγχθηκε στις 19/5/2016 και θεωρήθηκε στις 25/5/2016 από την Δ/νση Τεχνικών Έργων της Περιφέρειας Πελοποννήσου.

Η απόφαση αυτή μαζί με το συνημμένο τοπογραφικό και υψομετρικό διάγραμμα καθορισμού των οριογραμμών να δημοσιευθούν στην Εφημερίδα της Κυβερνήσεως.

Τρίπολη, 26 Αυγούστου 2016

Με εντολή Γενικού Γραμματέα
Αποκεντρωμένης Διοίκησης
Ο Γενικός Διευθυντής Χωροταξικής
και Περιβαλλοντικής Πολιτικής
ΔΙΟΝΥΣΙΟΣ ΠΑΝΑΓΙΩΤΟΠΟΥΛΟΣ





Αριθμ. 151765 (2)

Κήρυξη εκτάσεως ως αναδασωτέας, συνολικού εμβαδού 2.381,01 τ.μ. στη θέση «Ράχη» Τ.Κ. Χαλανδρίτσας, ΔΕ Φαρρών, Δήμου Ερυμάνθου, Π.Ε. Αχαΐας.

Ο ΓΕΝΙΚΟΣ ΓΡΑΜΜΑΤΕΑΣ
ΑΠΟΚΕΝΤΡΩΜΕΝΗΣ ΔΙΟΙΚΗΣΗΣ
ΠΕΛΟΠΟΝΝΗΣΟΥ, ΔΥΤΙΚΗΣ ΕΛΛΑΔΑΣ ΚΑΙ ΙΟΝΙΟΥ

Έχοντας υπόψη:

1. Τις διατάξεις των άρθρων 24 παρ. 1 και 117 παρ. 3 του Συντάγματος της Ελλάδας.

2. Τις διατάξεις του Ν. 3200/1955 «Περί διοικητικής αποκέντρωσης όπως αυτές τροποποιήθηκαν μεταγενέστερα» (Α' 97).

3. Τις διατάξεις του Ν. 3852/2010 «Νέα Αρχιτεκτονική της Αυτοδιοίκησης και της Αποκεντρωμένης Διοίκησης - Πρόγραμμα Καλλικράτης» (Α' 87).

4. Τις διατάξεις του Π.δ. 139/2010 «Οργανισμός της Αποκεντρωμένης Διοίκησης Πελοποννήσου, Δυτικής Ελλάδας και Ιονίου» (Α' 232).

5. Τις διατάξεις του άρθρου 56 του Ν.4257/2014 (ΦΕΚ Α' 93), την πράξη 4 του Υπουργικού Συμβουλίου της 06-02-2015 (ΦΕΚ Α'24) και η αριθμ. 5751/11-02-2015 διαταγή του Υπουργείου Εσωτερικών και Διοικητικής Ανασυγκρότησης περί άσκησης καθηκόντων του Αρχαιότερου Γενικού Διευθυντή Αποκεντρωμένων Διοικήσεων όταν η θέση του Γενικού Γραμματέα είναι κενή.

6. Τις διατάξεις των άρθρων 37, 38 παρ. 1, 41 παρ. 1 και 3 του Ν. 998/1979 «Περί προστασίας δασών και δασικών εν γένει εκτάσεων» (Α' 289), όπως αντικαταστάθηκαν από τις διατάξεις της παρ. 1 του άρθρου 35 του Ν. 4280/2014 και όπως τροποποιήθηκαν και προστέθηκαν (παρ.4 άρθρο 52 του Ν. 4280/2014) με τις διατάξεις του άρθρου 32 του Ν. 4342/2015 (ΦΕΚ 143/Α'/2015).

7. Τις διατάξεις του άρθρου 120 του Ν. 1892/1990 «Για τον εκσυγχρονισμό και την ανάπτυξη και άλλες διατάξεις» (Α' 101).

8. Τις υπ' αριθ. 160417/1180/08-07-1980 και 182447/3049/24-09-1980 διαταγές του Υπουργείου Γεωργίας.

9. Την υπ' αριθ. 94217/6730/08-07-2016 αναφορά του Δασαρχείου Πατρών με την οποία προτείνεται η κήρυξη ως αναδασωτέας της αναφερόμενης στο θέμα έκτασης.

10. Τη σύμφωνη γνώμη της Δ/σης Δασών Αχαΐας, αποφασίζουμε:

Κηρύσσουμε ως αναδασωτέα, με σκοπό την αποκατάσταση με φυσική αναγέννηση ή τεχνητή αναδάσωση της δασικής βλάστησης που καταστράφηκε δια εκχερσώσεως, έκταση Δημόσιου Δάσους αείφυλλων πλατύφυλλων (πουρνάρια, σχοίνα, αγριελιές κλπ.), με ποσοστό κάλυψης 50-70%, συνολικού εμβαδού 2.381,01 τ.μ. στη θέση «Ράχη» Τ.Κ. Χαλανδρίτσας, ΔΕ Φαρρών, Δήμου Ερυμάνθου, Π.Ε. Αχαΐας, η οποία αποτελείται από τα τμήματα Β=901,87 τ.μ. και Γ=1.479,14 τ.μ. όπως αυτά φαίνονται και περιγράφονται στο συνημμένο τοπογραφικό διάγραμμα κλίμακας 1:1000 το οποίο συνοδεύει την παρούσα και έχουν όρια:

Τμήμα Β	Τμήμα Γ
Βόρεια: Με μη δασική έκταση	Με μη δασική έκταση
Νότια: Με μη δασική έκταση	Με μη δασική έκταση
Ανατολικά: Με μη δασική έκταση	Με μη δασική έκταση
Δυτικά: Με μη δασική έκταση	Με μη δασική έκταση

Επιτρέπεται υποβολή κατ' αυτής αίτησης ακύρωσης στο οικείο Διοικητικό Εφετείο (άρθρο 47 Ν. 3900/2010 ΦΕΚ 213/Α') μέσα σε προθεσμία (60) ημερών που αρχίζει από την επομένη της δημοσίευσης ή κοινοποίησης της (άρθρο 46 Π.δ. 18/1989 - ΦΕΚ 8/Α').

Από τις διατάξεις της απόφασης αυτής δεν προκαλείται δαπάνη σε βάρος του Κρατικού Προϋπολογισμού.

Η απόφαση αυτή να δημοσιευθεί στην Εφημερίδα της Κυβερνήσεως.

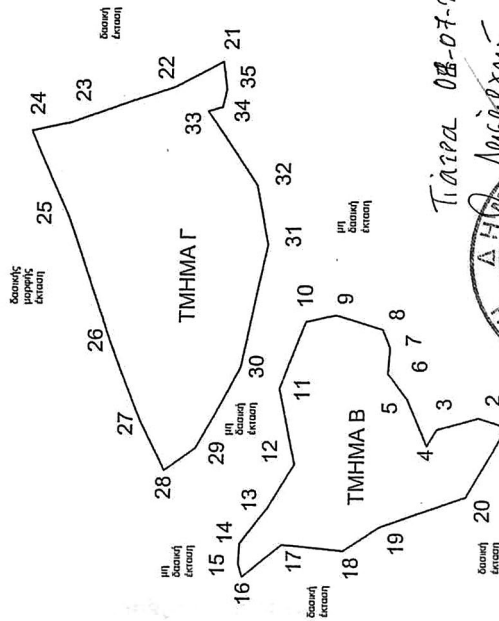
Πάτρα, 20 Σεπτεμβρίου 2016

Ο Ασκών καθήκοντα Γενικού Γραμματέα
Αποκεντρωμένης Διοίκησης
ΔΙΟΝΥΣΙΟΣ ΠΑΝΑΠΩΤΟΠΟΥΛΟΣ

Αντικείμενο: **151765/20-9-2016** *Απόφ. Γ.Γ.Α.Δ.Π.Δ.Ε. & Γ.*
 Τοπογραφικό διάγραμμα εκτάσεως καλυπτόμενης από δασική βλάστηση σε ποσοστό 50-70%, τμήμα Γ εμβαδού 1.479,14 τ.μ. με στοιχεία 21,22,23,24,.....,31,32,33,34,35,21 και τμήμα Β εμβαδού 901,87 τ.μ με στοιχεία 01,02,03,.....,18,19,20,01 που καταλήφθηκαν δια εκχερσώσεως στη θέση "Ράχη", τ.κ. Χαλκιδόρτσας, Δημοτικής Ενότητας Φερρών, Δήμου Ερυμάνθου.




ΚΛΙΜΑΚΑ 1:1.000



ΧΑΡΤΗΣ ΓΥΣ 1:5.000 υπ' αριθ. 623 5/8

ΣΥΝΤΕΤΑΓΜΕΝΕΣ ΣΗΜΕΙΩΝ ΕΓΣΑ 87



Ταύρα 20-9-2016

ΔΕΞΙΑΘΗΚΕ



Ταύρα 08-07-2016



Χαλκιδόρτση 29-02-2016
Ο Συντάκτης

Χαράκτηρας Αβράμης
Δασολόγος

ΕΘΝΙΚΟ ΤΥΠΟΓΡΑΦΕΙΟ
 Για τεχνικούς λόγους στο σχεδιάγραμμα, από το ηλεκτρονικό αρχείο, έγινε σμίκρυνση κατά ποσοστό **79%**

Αριθμ. 156279 (3)

Κήρυξη έκτασης Δημοσίου Δάσους ως αναδασωτέας, συνολικού εμβαδού Ε=78.247,00τ.μ. στη θέση «Λαφιώτικα» της κτηματικής περιφέρειας τ.κ. Φιχτίων, του Δήμου Άργους-Μυκηνών Π.Ε. Αργολίδας και τ.κ. Στεφανίου, του Δήμου Κορινθίων Π.Ε. Κορινθίας, που καταστράφηκε λόγω πυρκαγιάς.

Ο ΓΕΝΙΚΟΣ ΓΡΑΜΜΑΤΕΑΣ
ΑΠΟΚΕΝΤΡΩΜΕΝΗΣ ΔΙΟΙΚΗΣΗΣ
ΠΕΛΟΠΟΝΝΗΣΟΥ, ΔΥΤΙΚΗΣ ΕΛΛΑΔΑΣ ΚΑΙ ΙΟΝΙΟΥ

Έχοντας υπόψη:

1. Τις διατάξεις του άρθρου 280 του Ν.3852/2010 (ΦΕΚ Α' 87/7-6-2010) «Νέα Αρχιτεκτονική της Αυτοδιοίκησης και της Αποκεντρωμένης Διοίκησης - Πρόγραμμα Καλλικράτης».

2. Τις διατάξεις του Π.δ.139/2010 (ΦΕΚ Α' 232/27-12-2010) «Οργανισμός της Αποκεντρωμένης Διοίκησης Πελοποννήσου-Δυτικής Ελλάδας και Ιονίου».

3. Την αριθμ. 20883/2671/26-2-2013 (ΦΕΚ Γ' 278/7-3-2013), απόφαση του Γενικού Γραμματέα Αποκεντρωμένης Διοίκησης Πελοποννήσου-Δυτικής Ελλάδας και Ιονίου «Τοποθέτηση προϊστάμενου της Δ/σης Δασών Αργολίδας της Γενικής Δ/σης Δασών και Αγροτικών Υποθέσεων».

4. Τις διατάξεις του άρθρου 56 του Ν.4257/2014 (ΦΕΚ Α' 93/14-4-2014) «επείγουσες ρυθμίσεις αρμοδιότητας Υπουργείου Εσωτερικών».

5. Την αριθμ. 4/6-2-2015 (ΦΕΚ Α' 24/6-2-2015) πράξη του Υπουργικού Συμβουλίου «περί αποδοχής παραιτήσεων των Γενικών Γραμματέων των Αποκεντρωμένων Διοικήσεων της Χώρας».

6. Τις διατάξεις των άρθρων 24 παρ.1 και 117 παρ.3 του Συντάγματος.

7. Τις διατάξεις των άρθρων 38 παρ.1 (όπως αντικαταστάθηκε από το άρθρο 35 παρ.1 του Ν.4280/2014 (ΦΕΚ Α' 159/8-8-2014) «περιβαλλοντική αναβάθμιση..... ρυθμίσεις δασικής νομοθεσίας και άλλες διατάξεις» και το άρθρο 32 παρ.1 του Ν.4342/2015 και τροποποιήθηκε με το Ν.3208/2003) και 41 παρ.1 του Ν.998/1979 (ΦΕΚ Α' 289/29-12-1979) «περί προστασίας των δασών και των δασικών εν γένει εκτάσεων της Χώρας» όπως ισχύει.

8. Τις διατάξεις του Ν.3208/2003 (ΦΕΚ τ.Α' 303/24-12-2003) «προστασία δασικών οικοσυστημάτων κ.λπ.» όπως τροποποιήθηκε και ισχύει (σχετ. Ν.4280/2014).

9. Τις σχετικές με την κήρυξη εκτάσεων ως αναδασωτέων εγκύκλιες διαταγές του Υπουργείου Γεωργίας με αριθμ: α) 160417/1180/8-7-1980 β) 182447/3049/24-9-1980 γ) 168692/3318/5-10-1981 δ) 85144/1468/9-9-1992 και ε) 60284/365/26-1-1994.

10. Την αριθμ. Δ.Υ./28-7-2016 «Πρόταση» της Δασοπόνου Κ. Μπεξή.

11. Την αριθμ. 107892/29-7-2016 «Πρόταση» της Δ/σης Δασών Αργολίδας.

12. Το γεγονός ότι με την παρούσα απόφαση δεν προκαλείται δαπάνη σε βάρος του κρατικού προϋπολογισμού, αποφασίζουμε:

Κηρύσσουμε ως αναδασωτέα, με σκοπό την με φυσική ή τεχνητή αναγέννηση της Δασικής βλάστησης που καταστράφηκε λόγω πυρκαγιάς, την έκταση Δημοσίου Δάσους κατά την έννοια της παρ.1 του αρθρ.3 του Ν.998/1979 όπως αντικαταστάθηκε από την παρ.1 του αρθρ.1 του Ν.3208/2003 και όπως ισχύει και η οποία εντάσσεται και ανήκει από άποψη ωφελιμότητας και θέσης, στην κατηγορία της παρ.1 εδάφ.ε και σε κανένα εδάφιο της παρ.2 του αρθρ.4 του Ν.998/1979, συνολικού εμβαδού Ε=78.247,00τ.μ. που βρίσκεται στη θέση «Λαφιώτικα» της κτηματικής περιφέρειας τ.κ. Φιχτίων του Δήμου Άργους-Μυκηνών Περιφερειακής Ενότητας Αργολίδας και τ.κ. Στεφανίου του Δήμου Κορινθίων Περιφερειακής Ενότητας Κορινθίας, απεικονίζεται δε στο από 28-7-2016 τοπογραφικό διάγραμμα με κλίμακα 1:2000 που συνέταξε η Δασοπόνος Κωνσταντίνα Μπεξή του Δασονομείου Άργους και ορίζεται από τα περιμετρικά στοιχεία (1,2,3,4,5,6,7,8,....., 28,29,30,31,1), θεωρημένο από τον προϊστάμενο της Δ/σης Δασών Αργολίδας και συνοδευτεί την παρούσα απόφαση.

Η συνολική έκταση των 78.247,00 τ.μ. συνορεύει:

- Ανατολικά: Με Δασικού χαρακτήρα εκτάσεις.
- Δυτικά: Με Δασικού χαρακτήρα εκτάσεις.
- Βόρεια: Με Δασικού χαρακτήρα εκτάσεις.
- Νότια: Με Δασικού χαρακτήρα εκτάσεις.

Σκοπός της κήρυξης της ανωτέρω έκτασης Δημοσίου Δάσους ως αναδασωτέας είναι η διατήρηση του χαρακτήρα αυτής ως Δάσους, ο αποκλεισμός διάθεσής της για άλλη χρήση και η αποκατάσταση της καταστραφείσης Δασικής βλάστησης, κυρίως από τα δασοπονικά είδη: πουρνάρι (*Quercus coccifera*), σχίνο (*Pistacia lentiscus*), αγριελιά (*Olea sylvestris*), φυλλίκι (*Phillyrea media*), ασπάλαθο (*Calycotome villosa*), κουμαριές (*Arbutus unedo*), κουνούκλες (*Cistus incanus*) και αφάνες (*Genista acanthoclada*) το δε ποσοστό δασοκάλυψης της έκτασης πριν την καταστροφή από την πυρκαγιά ανέρχονταν σε 80-90%.

Κατά της ανωτέρω απόφασης μπορεί να ασκηθεί αίτηση ακύρωσης, ενώπιον του Διοικητικού Εφετείου Τρίπολης, από κάθε φυσικό ή νομικό πρόσωπο που έχει έννομο συμφέρον, άρθρο 46 του Π.δ.18/1989 (ΦΕΚ Α' 8/9-1-1989).

Η απόφαση αυτή να δημοσιευθεί στην Εφημερίδα της Κυβερνήσεως.

Πάτρα, 15 Σεπτεμβρίου 2016

Ο Ασκών καθήκοντα Γενικού Γραμματέα
Αποκεντρωμένης Διοίκησης
ΔΙΟΝΥΣΙΟΣ ΠΑΝΑΓΙΩΤΟΠΟΥΛΟΣ

