



# ΕΦΗΜΕΡΙΔΑ ΤΗΣ ΚΥΒΕΡΝΗΣΕΩΣ ΤΗΣ ΕΛΛΗΝΙΚΗΣ ΔΗΜΟΚΡΑΤΙΑΣ

8 Νοεμβρίου 2017

ΤΕΥΧΟΣ ΤΕΤΑΡΤΟ

Αρ. Φύλλου 347

## ΠΕΡΙΕΧΟΜΕΝΑ

### ΑΠΟΦΑΣΕΙΣ

- 1 Κήρυξη ως αναδασωτέας δημόσιας δασικής έκτασης εμβαδού 4,125 στρ. στη θέση «Ξυλιώτικα» της περιφέρειας Τ.Κ. Κόμνηνας Δήμου Μώλου - Αγίου Κωνσταντίνου, Π.Ε. Φθιώτιδας.
- 2 Κήρυξη ως αναδασωτέας, έκτασης δημοσίου δάσους, εμβαδού 606.724,69 χ.μ., που καταστράφηκε λόγω πυρκαγιάς που εκδηλώθηκε, στη δασική θέση «Πυλαία» Πυλαίας του Δήμου Αλεξανδρούπολης Περιφερειακής Ενότητας Έβρου.
- 3 Κήρυξη ως αναδασωτέας έκτασης εμβαδού 158.276,18 τετρ. μέτρων, στη θέση «Χουμπαλέσι - Ποταμός Κύριλλος» της Τοπικής Κοινότητας «Μεγάλος Βάλτος» Δημοτικής Ενότητας Σικυωνίων του Δήμου Σικυωνίων Περιφερειακής Ενότητας Κορινθίας, λόγω πυρκαγιάς.

### ΑΠΟΦΑΣΕΙΣ

Αριθμ. 4216/190494 (1)

**Κήρυξη ως αναδασωτέας δημόσιας δασικής έκτασης εμβαδού 4,125 στρ. στη θέση «Ξυλιώτικα» της περιφέρειας Τ.Κ. Κόμνηνας Δήμου Μώλου - Αγίου Κωνσταντίνου, Π.Ε. Φθιώτιδας.**

Ο ΣΥΝΤΟΝΙΣΤΗΣ ΑΠΟΚΕΝΤΡΩΜΕΝΗΣ  
ΔΙΟΙΚΗΣΗΣ ΘΕΣΣΑΛΙΑΣ - ΣΤΕΡΕΑΣ ΕΛΛΑΔΑΣ

Έχοντας υπόψη:

1. Τις διατάξεις των άρθρων 24 παρ. 1 και 117 παρ. 3 του Συντάγματος.
2. Τις διατάξεις των άρθρων 6 και 280 του ν. 3852/2010 «Νέα Αρχιτεκτονική της Αυτοδιοίκησης και της Αποκεντρωμένης Διοίκησης- Πρόγραμμα Καλλικράτης» (ΦΕΚ 87 Α').
3. Το π.δ. 138/2010 «Οργανισμός της Αποκεντρωμένης Διοίκησης Θεσσαλίας - Στ. Ελλάδας» (ΦΕΚ 231 Α').
4. Τις διατάξεις του ν. 998/1979 «Περί προστασίας των δασών και των δασικών εν γένει εκτάσεων της χώρας» (ΦΕΚ 289 Α') όπως τροποποιήθηκαν με τον ν. 3208/2003 (ΦΕΚ 303 Α'), άρθρο 9 ν. 3818/2010 (ΦΕΚ 17 Α') και άρθρο

35 παρ. 1 ν. 4280/2014 (ΦΕΚ 159 Α') και συγκεκριμένα: α) του άρθρου 38 παρ. 1, β) του άρθρου 41 παρ. 1, όπως ισχύουν.

5. Τις διαταγές του Υπουργείου Γεωργίας: α) 160417/1180/8-7-80, β) 182447/3049/24-9-80 και γ) 105204/2793/31-07-2002.

6. Την υπ' αριθ. 110789/1293/02-09-2014 διαταγή του Υ.Π.Ε.Κ.Α.

7. Τις διατάξεις των άρθρων 28 και 28Α του ν. 4325/2015 «Εκδημοκρατισμός της Διοίκησης - Καταπολέμηση Γραφειοκρατίας και Ηλεκτρονική Διακυβέρνηση κ.λπ. (ΦΕΚ 47 Α'), όπως τροποποιήθηκε και ισχύει.

8. Την υπ' αριθ. 6985/85797/1-6-2017 απόφαση του Συντονιστή Α.Δ.Θ.Στ.Ε. «Μεταβίβαση δικαιώματος υπογραφής κ.λπ. στους Προϊσταμένους ή στις Προϊσταμένες Διευθύνσεων» (ΦΕΚ 2003 Β').

9. Την υπ' αριθ. 13917/15-5-2017 απόφαση Υπουργού Εσωτερικών (ΦΕΚ 250 ΥΟΔΔ/15-5-2017) περί διορισμού Συντονιστή στην Α.Δ.Θ.Στ.Ε..

10. Την υπ' αριθ. 6112/184912/26-10-2017 αναφορά του Δασαρχείου Λαμίας, με την οποία προτείνεται η κήρυξη ως αναδασωτέας της αναφερόμενης στο θέμα έκτασης, αποφασίζουμε:

Κηρύσσουμε ως αναδασωτέα δημόσια δασική έκταση εμβαδού 4,125 στρ. στη θέση «Ξυλιώτικα» της περιφέρειας Τ.Κ. Κόμνηνας Δήμου Μώλου - Αγίου Κωνσταντίνου, Π.Ε. Φθιώτιδας, η οποία καταστράφηκε από πυρκαγιά στις 13 Αυγούστου του έτους 2017. Η έκταση αυτή πριν την καταστροφή της καλυπτόταν από δασική βλάστηση φυλλοβόλων και αείφυλλων πλατύφυλλων (πλατάνι, καναπίτσες, φτελιές, ακακίες, πεύκα, κυπαρίσσια και σπάρτα) με ποσοστό δασοκάλυψης 25% και εμπίπτει στην κατηγορία των εκτάσεων του άρθρου 3 παρ. 2 του ν. 998/1979, όπως αντικαταστάθηκε με το άρθρο 32 ν. 4280/2014 και την αριθμ. 110789/1293/2-9-2014 διαταγή του Υ.Π.Ε.Κ.Α., αποτελεί δε μαζί με τις όμορες δασικού χαρακτήρα εκτάσεις οργανική ενότητα που συμβάλλει στη διατήρηση της φυσικής και βιολογικής ισορροπίας και εξυπηρετεί την διαβίωση των ανθρώπων εντός του φυσικού περιβάλλοντος.

Απεικονίζεται με τα στοιχεία (1,2,3,... 16,17,1) και προσδιορίζεται επακριβώς από τις αντίστοιχες συντεταγμένες ΕΓΣΑ '87 στο συνημμένο τοπογραφικό διάγραμμα, κλίμακας 1:2000, το οποίο συνοδεύει την απόφαση αυτή και έχει όρια:

Ανατολικά: Με έκταση μη δασικού χαρακτήρα σήμερα.  
Δυτικά: Με ρέμα και έκταση δασικού χαρακτήρα.

Βόρεια: Με έκταση δασικού χαρακτήρα και με έκταση μη δασικού χαρακτήρα σήμερα.

Νότια: Με δρόμο.

Σκοπός της κήρυξης της ανωτέρω έκτασης ως αναδασωτέας, είναι η προστασία της, η διατήρηση του δασικού της χαρακτήρα, ο αποκλεισμός διάθεσής της για άλλη χρήση και η επαναδημιουργία της καταστραφείσας δασικής βλάστησης με φυσική αναγέννηση.

Επιτρέπεται υποβολή κατ' αυτής αίτησης ακύρωσης στο αρμόδιο Διοικητικό Εφετείο ( άρθρο 47 ν. 3900/2010-ΦΕΚ 213 Α' ) μέσα σε προθεσμία εξήντα (60) ημερών, που

αρχίζει από την επομένη της δημοσίευσής της ( άρθρο 46 π.δ. 18/1989 - ΦΕΚ 8 /Α).

Από τις διατάξεις της απόφασης αυτής δεν προκαλείται δαπάνη σε βάρος του Κρατικού Προϋπολογισμού.

Η απόφαση αυτή να δημοσιευθεί στην Εφημερίδα της Κυβερνήσεως.

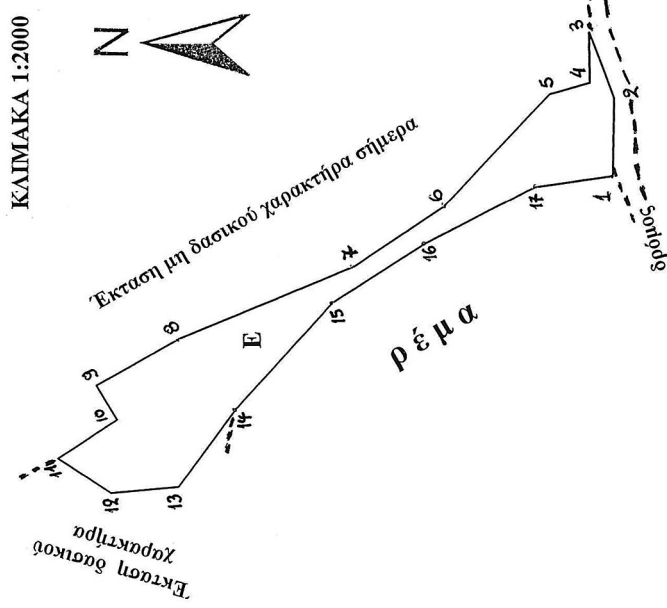
Λαμία, 1 Νοεμβρίου 2017

Με εντολή Συντονιστή  
Αποκεντρωμένης Διοίκησης  
Ο Διευθυντής Δασών Φθιώτιδας

ΑΝΔΡΕΑΣ ΠΑΠΑΝΔΡΕΟΥ

**ΤΟΠΟΓΡΑΦΙΚΟ ΔΙΑΓΡΑΜΜΑ**

Αναδασοπέλας δημόσιας έκτασης δασικού χαρακτήρα με στοιχεία (1,2,3,.....,16,17,1) συνολικού εμβαδού **Ε=4,125 στρ.**, που βρίσκεται στη θέση «Ευλικιώτικα» περιφέρειας π.κ Κόρινθος του Δήμου Μώλων- Αγ. Κων/νου, και κάρτε στις 13-8-2017.



ΠΙΝΑΚΑΣ ΑΠΟΣΤΑΣΕΩΝ ΜΕΤΑΞΥ ΣΗΜΕΙΩΝ

ΣΗΜΕΙΑ	ΑΠΟΣΤΑΣΕΙΣ
1-2	25.41μ.
2-3	22.54μ.
3-4	16.40μ.
4-5	13.46μ.
5-6	50.54μ.
6-7	35.00μ.
7-8	62.28μ.
8-9	30.52μ.
9-10	13.05μ.
10-11	22.84μ.
11-12	20.55μ.
12-13	21.91μ.
13-14	31.22μ.
14-15	47.11μ.
15-16	36.40μ.
16-17	40.00μ.
17-1	25.59μ.

ΠΙΝΑΚΑΣ ΣΥΝΤΕΤΑΓΜΕΝΩΝ ΣΕ ΕΓΣΑ 87

Σ	X	Y
1.	387195.251	4290008.92
2.	387220.65	4290008.39
3.	387242.08	4290016.59
4.	387225.68	4290016.32
5.	387221.98	4290029.29
6.	387185.20	4290063.95
7.	387165.75	4290093.05
8.	387141.94	4290150.60
9.	387126.73	4290177.06
10.	387115.48	4290170.44
11.	387102.91	4290189.63
12.	387091.67	4290172.42
13.	387093.65	4290150.60
14.	387118.79	4290132.08
15.	387153.71	4290100.46
16.	387173.29	4290069.77
17.	387191.55	4290034.18



Λομιά 20-10-2017

Ο ΣΥΝΤΑΚΤΗΣ

*[Signature]*

Βαζούριος Γεώργιος  
Δασολόγος

**ΕΘΝΙΚΟ ΤΥΠΟΓΡΑΦΕΙΟ**  
Για τεχνικούς λόγους στο σχεδιάγραμμα, από το ηλεκτρονικό αρχείο, έγινε σμίκρυνση κατά ποσοστό **81%**

ΕΛΕΓΘΗΚΕ

Λομιά 26-10-2017  
Με εντολή Σ.Α.Δ.Θ.Στ.Ε



Ανήκει στην αριθ **4216 / 190494 / 2017**

απόφασή μας  
Λομιά 1-11-2017



Παπαδόπουλος Ανδρέας  
Δασολόγος

Αριθμ. 20086 (2)

**Κήρυξη ως αναδασωτέας, έκτασης δημοσίου δάσους, εμβαδού 606.724,69 χ.μ., που καταστράφηκε λόγω πυρκαγιάς που εκδηλώθηκε, στη δασική θέση «Πυλαία» Πυλαίας του Δήμου Αλεξανδρούπολης Περιφερειακής Ενότητας Έβρου.**

Ο ΣΥΝΤΟΝΙΣΤΗΣ ΑΠΟΚΕΝΤΡΩΜΕΝΗΣ ΔΙΟΙΚΗΣΗΣ ΜΑΚΕΔΟΝΙΑΣ - ΘΡΑΚΗΣ

Έχοντας υπόψη:

1. Τις διατάξεις του άρθρου 117 παρ. 3 του Συντάγματος της χώρας.

2. Τις διατάξεις του άρθρου 38 παρ. 1 και του άρθρου 41 του ν. 998/79 (Α' 289) «Περί προστασίας δασών και των δασικών εν γένει εκτάσεων της Χώρας», όπως ισχύουν σήμερα.

3. Τις διατάξεις του αρθρ. 120 του ν. 1892/1990 (Α' 101) «Για τον εκσυγχρονισμό και την ανάπτυξη και άλλες διατάξεις».

4. Τις διατάξεις του άρθρου 280 του ν. 3852/2010 (Α' 87) «Περί Νέας Αρχιτεκτονικής της Αυτοδιοίκησης και Αποκεντρωμένης Διοίκησης - Πρόγραμμα Καλλικράτης».

5. Τις διατάξεις του ν. 3861/2010 (Α' 112) «Ενίσχυση της διαφάνειας με την υποχρεωτική ανάρτηση νόμων και πράξεων των κυβερνητικών, διοικητικών και αυτοδιοικητικών οργάνων στο διαδίκτυο «Πρόγραμμα Διαύγεια» και άλλες διατάξεις».

6. Τις διατάξεις του άρθρου 28 και 28Α του ν. 4325/2015 (Α' 47) «Εκδημοκρατισμός της Διοίκησης - Καταπολέμηση Γραφειοκρατίας και Ηλεκτρονική Διακυβέρνηση. Αποκατάσταση αδικιών και άλλες διατάξεις», όπως ισχύει σήμερα.

7. Τις διατάξεις του π.δ. 142/2010 (Α' 235) «Οργανισμός της Αποκεντρωμένης Διοίκησης Μακεδονίας - Θράκης».

8. Τις με αριθμ. 160417/1180/8-7-1980 και 182447/3049/24-9-1980 διαταγές του Υπουργείου Γεωργίας.

9. Τις υπ' αριθμ. 68376/12-09-2013, 81156/30-10-2013 και 58255/04-09-2017 εντολές της Γενικής Διεύθυνσης Δασών και Αγροτικών Υποθέσεων της Αποκεντρωμένης Διοίκησης Μακεδονίας - Θράκης.

10. Τα υπ' αριθμ. Γ39682/28-04-2015 και Γ8789/06-02-2017 έγγραφα του Εθνικού Τυπογραφείου.

11. Την υπ' αριθμ. 14138/15-05-2017 (ΦΕΚ 250/τ. ΥΟΔΔ/26-05-2017 απόφαση του Υπουργού Εσωτερικών περί διορισμού Συντονιστή της Αποκεντρωμένης Διοίκησης Μακεδονίας - Θράκης.

12. Την με αριθμ. πρωτ. 35748/30-05-2017 (Β' 1971) «Ανάθεση άσκησης αρμοδιοτήτων σε οργανικές μονάδες της Αποκεντρωμένης Διοίκησης Μακεδονίας-Θράκης και παροχή εξουσιοδότησης υπογραφής πράξεων και εγγράφων "Με εντολή Συντονιστή" στους προϊστάμενους των οργανικών μονάδων της Αποκεντρωμένης Διοίκησης Μακεδονίας - Θράκης».

13. Την με αριθ. πρωτ. 19874/14-09-2017 εισήγηση του Δασαρχείου Αλεξανδρούπολης, με την επισυναπτόμενη σ' αυτήν έκθεση αυτοψίας Δασολόγου της υπηρεσίας, όπου προτείνεται η κήρυξη ως αναδασωτέας, της αναφερόμενης στο θέμα έκτασης, αποφασίζουμε:

Κηρύσσουμε ως αναδασωτέα, την έκταση εμβαδού «Εξακοσίων Έξι χιλιάδων Επτακοσίων Είκοσι Τεσσάρων τετραγωνικών μέτρων και Εξήντα Εννέα εκατοστών του τετραγωνικού μέτρου» (606.724,69 τ.μ.), που βρίσκεται στη δασική θέση «Πυλαία» Πυλαίας του Δήμου Αλεξανδρούπολης Περιφερειακής Ενότητας Έβρου, η οποία καταστράφηκε λόγω πυρκαγιάς, που εκδηλώθηκε στις 5 Σεπτεμβρίου 2017, στην περιοχή.

Η ανωτέρω έκταση, εμβαδού 606.724,69 τ.μ., που προσδιορίζεται από τα στοιχεία (1,2,.....,61,1), όπως αυτή απεικονίζεται στο προσαρτημένο στην παρούσα απόφαση, εξαρτημένο από το Εθνικό Τριγωνομετρικό Δίκτυο της Χώρας, τοπογραφικό διάγραμμα κλίμακας 1:25.000, σε προβολικό σύστημα Συντεταγμένων ΕΓΣΑ '87, ανήκει στην κατηγορία των δασών, κατά την έννοια της παρ. 1 αρθρ. 3 του ν. 998/1979, όπως ισχύει σήμερα.

Η κήρυξη της εν λόγω έκτασης ως αναδασωτέας, ενεργείται βάσει του άρθρου 117 παρ. 3 του Συντάγματος της χώρας και σύμφωνα με τις διατάξεις της παρ. 1 του αρθρ. 38 και του αρθρ. 41 του ν. 998/1979, όπως αυτά ισχύουν σήμερα.

Η έκταση αυτή συνορεύει με:

Βόρεια: Χορτολίβαδο

Νότια: Δάσος και Αγροί

Ανατολικά: Δάσος

Δυτικά: Δάσος και Αγροί

Σκοπός της κήρυξης της ανωτέρω έκτασης ως αναδασωτέας, είναι η διατήρηση του δασικού της χαρακτήρα, ο αποκλεισμός της διάθεσής της για κάθε άλλη χρήση και η αποκατάσταση της δασικής βλάστησης, με φυσική ή τεχνητή αναδάσωση, η οποία πριν την καταστροφή της από πυρκαγιά, καλύπτονταν από δασική βλάστηση πεύκου, δρυός, πρίνου και παλιουριού.

Επιτρέπεται υποβολή κατ' αυτής, αίτησης ακύρωσης ενώπιον του τριμελούς διοικητικού εφετείου, μέσα σε προθεσμία εξήντα (60) ημερών, που αρχίζει από την επομένη της δημοσίευσής της στην Εφημερίδα της Κυβερνήσεως.

Από την παρούσα απόφαση δεν προκαλείται δαπάνη σε βάρος του Κρατικού Προϋπολογισμού.

Η απόφαση αυτή να δημοσιευθεί στην Εφημερίδα της Κυβερνήσεως.

Θεσσαλονίκη, 25 Σεπτεμβρίου 2017

Ο Συντονιστής Αποκεντρωμένης Διοίκησης

ΙΩΑΝΝΗΣ ΣΑΒΒΑΣ

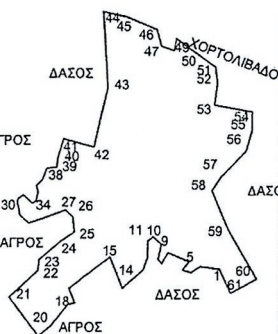
ΑΝΗΚΕΙ ΣΤΗΝ ΥΠ ΑΡΙΘΜ. 2008/125.09.17 ΑΠΟΦΑΣΗ ΚΗΡΥΞΗΣ ΑΝΑΔΑΣΩΤΕΑΣ ΕΚΤΑΣΗΣ



**ΠΕΡΙΟΧΗ: ΠΥΛΑΙΑΣ ΔΗΜΟΥ ΑΛΕΞΑΝΔΡΟΥΠΟΛΗΣ**  
**ΣΥΝΟΛΙΚΟ ΕΜΒΑΔΟ ΑΝΑΔΑΣΩΤΕΑΣ ΕΚΤΑΣΗΣ (1,2,...,61,1): 606724.69 τ.μ.**  
**ΣΥΣΤΗΜΑ ΣΥΝΤΕΤΑΓΜΕΝΩΝ ΕΓΣΑ 87**  
**ΚΛΙΜΑΚΑΣ 1 : 25000**

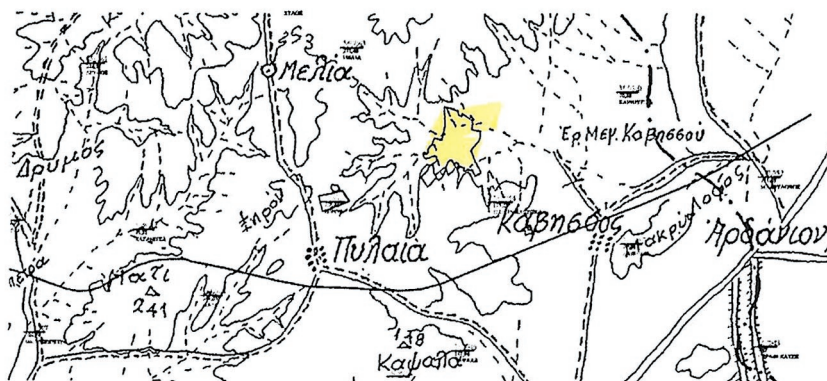
Πίνακας Συντεταγμένων των κορυφών του 1,2,3.....  
 Εμβαδόν τετραγώνου = 606724.69 τ.μ. - Περίμετρος = 5145.58 μ.

α/α	X	Y	Αποστάσεις
1	679709.46	4533594.50	---
2	679633.39	4533604.86	1 - 2: 76.77
3	679595.98	4533581.07	2 - 3: 44.33
4	679561.87	4533591.34	3 - 4: 35.62
5	679587.54	4533623.56	4 - 5: 41.20
6	679505.41	4533660.72	5 - 6: 90.15
7	679479.44	4533616.88	6 - 7: 50.95
8	679464.58	4533632.18	7 - 8: 21.33
9	679478.27	4533692.61	8 - 9: 61.96
10	679444.03	4533721.94	9 - 10: 45.09
11	679423.91	4533705.97	10 - 11: 25.68
12	679422.35	4533640.03	11 - 12: 65.95
13	679405.00	4533591.73	12 - 13: 51.32
14	679324.75	4533519.62	13 - 14: 107.89
15	679273.61	4533643.60	14 - 15: 134.12
16	679112.58	4533519.78	15 - 16: 203.13
17	679135.93	4533463.98	16 - 17: 60.49
18	679108.60	4533457.95	17 - 18: 27.99
19	679042.43	4533373.53	18 - 19: 107.26
20	678993.33	4533334.48	19 - 20: 62.73
21	678877.91	4533486.85	20 - 21: 191.15
22	678989.16	4533588.34	21 - 22: 150.59
23	678993.97	4533634.12	22 - 23: 46.03
24	679076.39	4533704.47	23 - 24: 108.37
25	679131.29	4533740.55	24 - 25: 65.70
26	679125.25	4533801.26	25 - 26: 61.01
27	679094.90	4533828.02	26 - 27: 40.46
28	678952.66	4533776.53	27 - 28: 151.28



29	678916.11	4533807.77	28 - 29: 48.08
30	678905.99	4533860.07	29 - 30: 53.27
31	678910.21	4533873.72	30 - 31: 14.29
32	678930.86	4533885.67	31 - 32: 23.85
33	678966.12	4533853.87	32 - 33: 47.49
34	678980.24	4533863.98	33 - 34: 17.37
35	678987.56	4533897.26	34 - 35: 34.08
36	678980.97	4533922.10	35 - 36: 25.70
37	679003.96	4533946.33	36 - 37: 33.40
38	679020.47	4533991.71	37 - 38: 48.29
39	679059.29	4533995.77	38 - 39: 39.03
40	679062.55	4534031.28	39 - 40: 35.66
41	679085.50	4534106.36	40 - 41: 78.51
42	679206.21	4534074.66	41 - 42: 124.80
43	679256.59	4534303.98	42 - 43: 234.79
44	679236.25	4534602.48	43 - 44: 299.20
45	679335.56	4534580.75	44 - 45: 101.65
46	679449.54	4534532.88	45 - 46: 123.63
47	679468.80	4534467.85	46 - 47: 67.83
48	679520.85	4534450.16	47 - 48: 54.97
49	679528.66	4534496.98	48 - 49: 47.47
50	679609.33	4534438.19	49 - 50: 99.83
51	679686.04	4534386.47	50 - 51: 92.51
52	679694.46	4534323.55	51 - 52: 63.48
53	679684.95	4534237.72	52 - 53: 86.36
54	679832.09	4534211.48	53 - 54: 149.46
55	679832.09	4534137.24	54 - 55: 74.24
56	679810.07	4534058.89	55 - 56: 81.38
57	679711.70	4533953.93	56 - 57: 143.85
58	679677.71	4533902.35	57 - 58: 61.77
59	679741.50	4533750.93	58 - 59: 164.31
60	679856.12	4533554.96	59 - 60: 227.02
61	679754.51	4533500.56	60 - 61: 115.27
1	679709.46	4533594.50	61 - 1: 104.18

ΧΑΡΤΗΣ ΠΕΡΙΟΧΗΣ ΜΕ ΚΛΙΜΑΚΑ 1:50000, ΟΠΟΥ ΦΑΙΝΕΤΑΙ Η ΕΚΤΑΣΗ ΠΟΥ ΚΗΡΥΣΣΕΤΑΙ ΑΝΑΔΑΣΩΤΕΑ ΜΕ ΤΗΝ ΥΠ ΑΡΙΘΜ. 2008/125.09.17 ΑΠΟΦΑΣΗ ΤΟΥ ΣΥΝΤΟΝΙΣΤΗ Α.Δ.Μ.Θ.  
 : ΘΕΣΗ ΕΚΤΑΣΗΣ



**ΕΘΝΙΚΟ ΤΥΠΟΓΡΑΦΕΙΟ**  
 Για τεχνικούς λόγους στο σχεδιάγραμμα, από το ηλεκτρονικό αρχείο, έγινε σμίκρυνση κατά ποσοστό **8%**

Η ΣΥΝΤΑΚΤΡΙΑ  
 ΑΛΕΞ/ΠΟΛΗ 14-09-2017

ΠΙΣΤΟΛΑΣ ΒΑΣΙΛΙΚΗ  
 ΔΑΣΟΛΟΓΟΣ  
 ΜΕ Α' ΒΑΘΜΟ

Ο ΑΝ. ΔΑΣΑΡΧΗΣ  
 ΑΛΕΞ/ΠΟΛΗ 14-09-2017

ΠΙΣΤΟΛΑΣ ΓΕΩΡΓΙΟΣ  
 ΔΑΣΟΛΟΓΟΣ  
 ΜΕ Α' ΒΑΘΜΟ

Ο ΑΝΑΠΛ. ΠΡΟΙΣΤΑΜΕΝΟΣ ΤΗ  
 ΔΙΕΥΘΥΝΣΗΣ ΔΑΣΩΝ ΕΒΡΟΥ

ΦΡΟΜΠΟΥΚΗΣ ΧΡΗΣΤΟΣ  
 ΔΑΣΟΛΟΓΟΣ  
 ΜΕ Α' ΒΑΘΜΟ

Ο ΣΥΝΤΟΝΙΣΤΗΣ  
 Α.Δ.Μ.Θ.

ΦΩΡ. ΙΩΑΝΝΗΣ Κ. ΣΑΒΒΑΣ

Αριθμ. 191823 (3)

**Κήρυξη ως αναδασωτέας έκτασης εμβαδού 158.276,18 τετρ. μέτρων, στη θέση «Χουμπαλέσι - Ποταμός Κύριλλος» της Τοπικής Κοινότητας «Μεγάλος Βάλτος» Δημοτικής Ενότητας Σικυωνίων του Δήμου Σικυωνίων Περιφερειακής Ενότητας Κορινθίας, λόγω πυρκαγιάς.**

Ο ΣΥΝΤΟΝΙΣΤΗΣ ΑΠΟΚΕΝΤΡΩΜΕΝΗΣ ΔΙΟΙΚΗΣΗΣ ΠΕΛΟΠΟΝΝΗΣΟΥ - ΔΥΤΙΚΗΣ ΕΛΛΑΔΑΣ ΚΑΙ ΙΟΝΙΟΥ

Έχοντας υπόψη:

1. Τις διατάξεις:

α) Του ν. 2503/1997 «Διοίκηση, οργάνωση, στελέχωση της Περιφέρειας, ρύθμιση θεμάτων για την Τοπική Αυτοδιοίκηση και άλλες διατάξεις» (Α' 107).

β) Του ν. 3200/1955 «Περί διοικητικής αποκέντρωσης» (Α' 97) όπως τροποποιήθηκε και συμπληρώθηκε με το ν.δ. 532/1970 (Α' 103) και μεταγενέστερες διατάξεις.

γ) Των άρθρων 6 και 280 του ν. 3852/2010 (ΦΕΚ 87/Α'/7.6.2010) «Νέα αρχιτεκτονική της Αυτοδιοίκησης και της Αποκεντρωμένης Διοίκησης - Πρόγραμμα Καλλικράτης».

δ) Του π.δ. 139/2010 (ΦΕΚ 232/Α'/27.12.2010) «Οργανισμός της Αποκεντρωμένης Διοίκησης Πελοποννήσου-Δυτικής Ελλάδας και Ιονίου».

2. Την αριθ. 40/29.12.2010 (ΦΕΚ 247/Α'/31.12.2010) Πράξη του Υπουργικού Συμβουλίου περί παύσης εκ του νόμου των Γενικών Γραμματέων των Περιφερειών και διορισμού Γενικών Γραμματέων στις Αποκεντρωμένες Διοικήσεις του Κράτους.

3. Τις διατάξεις των άρθρων 28 και 28Α του ν. 4325/2015 (ΦΕΚ 47/Α'/2015) "Εκδημοκρατισμός της Διοίκησης - Καταπολέμηση Γραφειοκρατίας και Ηλεκτρονική Διακυβέρνηση. Αποκατάσταση αδικιών και άλλες διατάξεις", αναφορικά με το διορισμό Συντονιστών στις Αποκεντρωμένες Διοικήσεις του Κράτους.

4. Την αριθ. 15870/15.5.2017 απόφαση Υπ. Εσωτερικών (ΦΕΚ 250/Υ.Ο.Δ.Δ./2017), περί διορισμού Συντονιστή στην Αποκεντρωμένη Διοίκηση Πελοποννήσου - Δυτικής Ελλάδας και Ιονίου.

5. Τις διαταγές του Υπουργείου Γεωργίας:

α) 160417/1180/8.7.1980, β) 182447/3049/24.8.1980.

6. Τις διατάξεις:

α) Της παρ. 1 άρθρου 24 και της παρ. 3 άρθρου 117 του Συντάγματος της χώρας.

β) Του ν. 998/1979 «Περί προστασίας των δασών και των δασικών εν γένει εκτάσεων της χώρας» (Α' 289) και συγκεκριμένα των άρθρων 38 και 41, σε συνδυασμό με την παρ. 1 άρθρου 3 και την παρ. 1β άρθρου 4 του ίδιου νόμου, όπως έχει τροποποιηθεί και ισχύει σήμερα.

7. Τις διατάξεις του ν. 2612/1998 «Ανάθεση της Δασοπυρόσβεσης στο Πυροσβεστικό Σώμα και άλλες διατάξεις» (Α' 112).

8. Την αριθ. 183017/7.8.2017 πρόταση του Δασαρχείου Κορίνθου, μετά την από 7.8.2017 έκθεση αυτοψίας του Δασολόγου Βασιλείου Δελη, σύμφωνα με την οποία η αναφερόμενη στο θέμα έκταση με εμβαδόν 158.276,18 τετρ. μέτρα (εκατόν πενήντα οκτώ χιλιάδες, διακόσια εβδομήντα έξι τετρ. μέτρα και δεκαοκτώ εκατοστά τετρ.

μέτρου), όπως αυτή αποτυπώνεται με τα στοιχεία 1, 2, 3, 4, 5, 6, 7, 8, 9, 10, 11, 12, 13, 14, 15, 16, 17, 18, 19, 20, 21, 22, 23, 24, 25, 26, 27, 28, 29, 30, 31, 32, 33, 1 στο από 7.8.2017 συνημμένο τοπογραφικό διάγραμμα κλίμακας 1:5.000, εντοπίζεται επί αυτού σε απόσπασμα των αριθ. 380 203 και 384 203 ορθοφωτοχαρτών κλίμακας 1:10.000 και οριοθετείται με τη χρήση συντεταγμένων στο Ε.Γ.Σ.Α. '87, καλυπτόταν με δάσος Χαλεπίου πεύκης και αείφυλλων πλατύφυλλων (κυρίως πρίνο και σχίνο), με κανονική έως σύμπυκνη συγκόμωση και μέση διαχρονική εδαφοκάλυψη περίπου 80%, που καταστράφηκε από την πυρκαγιά που εκδηλώθηκε στις 3 Απριλίου έτους 2017 και συνεπώς επιβάλλεται η κήρυξη της ως αναδασωτέας, αποφασίζουμε:

Κηρύσσουμε ως αναδασωτέα τη δημόσια έκταση εμβαδού 158.276,18 τετρ. μέτρων, στη θέση "Χουμπαλέσι - Ποταμός Κύριλλος" της Τοπικής Κοινότητας "Μεγάλος Βάλτος" Δημοτικής Ενότητας Σικυωνίων του Δήμου Σικυωνίων Περιφερειακής Ενότητας Κορινθίας, η οποία αποτελεί "δάσος" σύμφωνα με την παρ. 1 άρθρου 3 του ν. 998/1979, όπως τροποποιήθηκε και ισχύει σήμερα, αποτυπώνεται με τα στοιχεία 1, 2, 3, 4, 5, 6, 7, 8, 9, 10, 11, 12, 13, 14, 15, 16, 17, 18, 19, 20, 21, 22, 23, 24, 25, 26, 27, 28, 29, 30, 31, 32, 33, 1 στο από 7.8.2017 συνημμένο τοπογραφικό διάγραμμα κλίμακας 1:5.000, εντοπίζεται επί αυτού σε απόσπασμα των αριθ. 380 203 και 384 203 ορθοφωτοχαρτών με κλίμακα 1:10.000, οριοθετείται με τη χρήση συντεταγμένων στο Ε.Γ.Σ.Α. '87 ως εξής:

Σημείο 1	:X=384561.95	Y=4205854.06
» 2	X=384557.58	Y=4205802.98
» 3	X=384516.53	Y=4205735.11
» 4	χ=384444.83	Y=4205654.83
» 5	X=384385.11	Y=4205636.67
» 6	X=384314.63	Y=4205563.69
» 7	X=384263.51	Y=4205567.72
» 8	X=384121.59	Y=4205568.59
» 9	X=384113.43	Y=4205523.58
» 10	X=384046.77	Y=4205496.15
» 11	X=384011.02	Y=4205498.22
» 12	X=383984.97	Y=4205491.03
» 13	X=383950.68	Y=4205511.85
» 14	X=383931.05	Y=4205496.38
» 15	X=383856.09	Y=4205465.79
» 16	X=383836.98	Y=4205492.69
» 17	X=383904.04	Y=4205519.67
» 18	X=383986.33	Y=4205672.05
» 19	X=383996.07	Y=4205699.50
» 20	X=384041.70	Y=4205733.26
» 21	X=384061.04	Y=4205729.36
» 22	X=384110.57	Y=4205776.18
» 23	X=384181.08	Y=4205783.14
» 24	X=384222.32	Y=4205796.05
» 25	X=384245.96	Y=4205825.44
» 26	X=384301.49	Y=4205856.22
» 27	X=384299.97	Y=4205877.43
» 28	X=384332.32	Y=4205884.92
» 29	X=384339.45	Y=4205915.12
» 30	χ=384449.97	Y=4205998.73
» 31	X=384461.45	Y=4205981.12

- » 32 Χ=384490.35 Υ=4205992.09
- » 33 Χ=384537.96 Υ=4205973.58

και συνορεύει:

ΒΟΡΕΙΑ: Με αναδασωτέα έκταση.

ΝΟΤΙΑ: Με αναδασωτέα έκταση.

ΑΝΑΤΟΛΙΚΑ: Με αναδασωτέα έκταση.

ΔΥΤΙΚΑ: Με αναδασωτέα έκταση,

όπως φαίνεται και στο ως άνω τοπογραφικό διάγραμμα, που συνέταξε ο Δασολόγος του Δασαρχείου Κορίνθου Βασίλειος Δελής και θεώρησε ο Δασάρχης, με σκοπό την επανεγκατάσταση με φυσική ή τεχνητή αναγέννηση της δασικής βλάστησης που καταστράφηκε από την πυρκαγιά.

Από τις διατάξεις της απόφασης αυτής δεν προκαλείται δαπάνη σε βάρος του Κρατικού Προϋπολογισμού.

Κατά της παρούσας απόφασης, σύμφωνα με τις διατάξεις της παρ. 1 άρθρου 47 του ν. 3900/2010, όπως τροποποίησε το άρθρο 1 του ν. 702/1977, επιτρέπεται προσφυγή από οποιονδήποτε έχει έννομο συμφέρον, ενώπιον του (αρμοδίου) τριμελούς Διοικητικού Εφετείου, εντός εξήντα ημερών από την επομένη της δημοσίευσής ή κοινοποίησής αυτής.

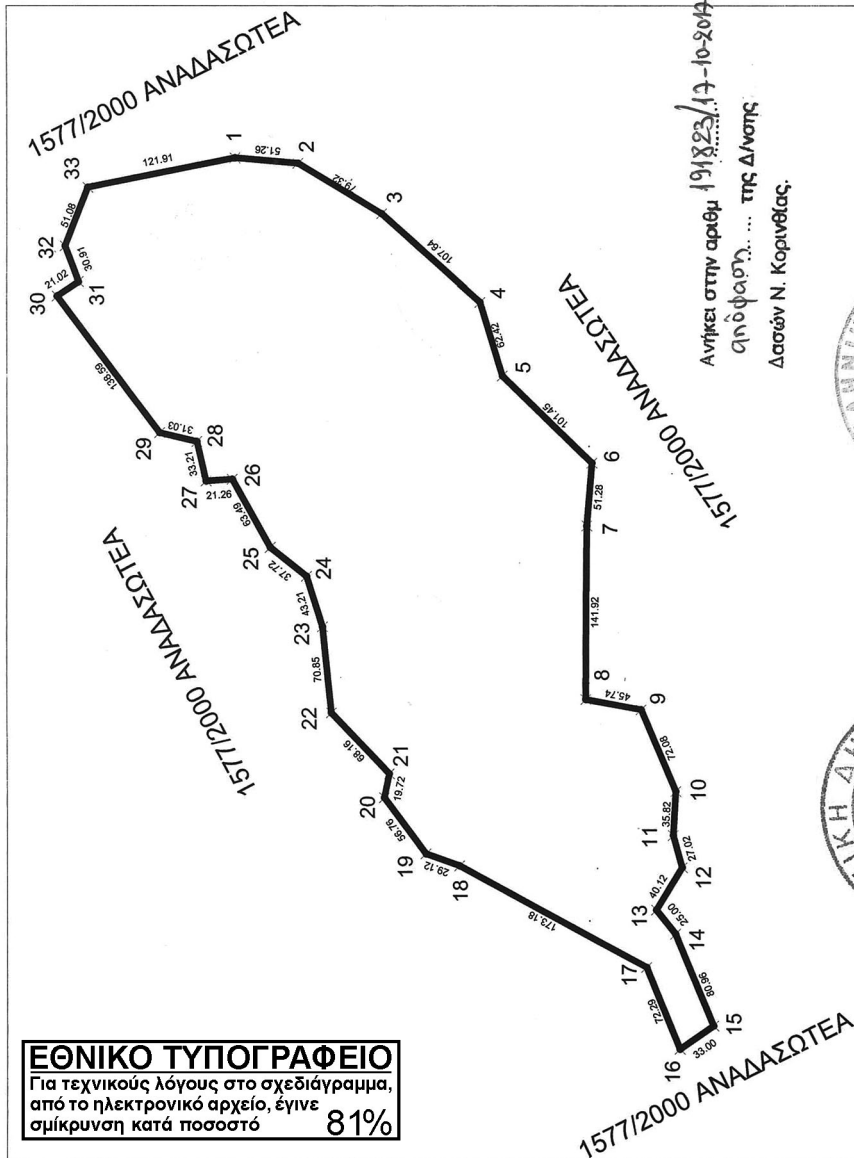
Η απόφαση αυτή να δημοσιευθεί στην Εφημερίδα της Κυβερνήσεως.

Πάτρα, 17 Οκτωβρίου 2017

Ο Συντονιστής Αποκεντρωμένης Διοίκησης

ΝΙΚΟΛΑΟΣ ΠΑΠΑΘΕΟΔΩΡΟΥ

ΑΝΗΚΕΙ ΣΤΟ ΥΠ' ΑΡΙΘΜ. 183017/7-8-2017 ΕΓΓΡΑΦΟ ΤΟΥ ΔΑΣΑΡΧΕΙΟΥ ΚΟΡΙΝΘΟΥ  
 ΤΟΠΟΓΡΑΦΙΚΟ ΔΙΑΓΡΑΜΜΑ ΚΛΙΜΑΚΑΣ 1:5.000 ΚΑΙ ΑΠΟΣΠΑΣΜΑ ΕΚ ΤΩΝ 380\_203 & 384\_203 ΟΡΘΟΦΩΤΟΧΑΡΤΩΝ ΚΛΙΜΑΚΑΣ 1:10.000 ΣΤΟ ΟΠΟΙΟ ΑΠΟΤΥΠΩΝΕΤΑΙ ΤΟ ΔΗΜΟΣΙΟ  
 ΔΑΣΟΣ ΠΕΥΚΗΣ ΚΑΙ ΛΕΙΦΥΛΛΩΝ ΠΛΑΤΥΦΥΛΛΩΝ ΥΠΟ ΣΤΟΙΧΕΙΑ (1,2,3,32,33,1) ΕΜΒΑΔΟΥ 158.276,18 τμ ΠΟΥ ΚΑΤΑΣΤΡΑΦΗΚΕ ΑΠΟ ΤΗΝ ΠΥΡΚΑΓΙΑ ΤΗΣ 3-4-2017 ΣΤΗ  
 ΘΕΣΗ "ΧΟΥΜΠΑΛΕΣΙ-ΠΟΤΑΜΟΣ ΚΥΡΙΛΛΟΣ" ΠΕΡΙΦΕΡΕΙΑΣ Τ.Κ. ΜΕΓ. ΒΑΛΤΟΥ ΤΟΥ ΔΗΜΟΥ ΣΙΚΥΩΝΙΩΝ



Ανήκει στην αριθμ. 191823/17-10-2014  
 ημόρφωσ... της Δ/νσης  
 Δασών Ν. Κορινθίας.

ΟΡΘΟΓΩΝΙΚΕΣ ΣΥΝΤΕΤΑΓΜΕΝΕΣ ΚΟΡΙΦΩΝ ΣΤΟ ΕΓΣΑ 87

1	X=384561.95	Y=42058654.06
2	X=384557.58	Y=4205802.98
3	X=384516.53	Y=4205735.11
4	X=384444.83	Y=4205654.83
5	X=384385.11	Y=4205636.67
6	X=384314.63	Y=4205563.69
7	X=384263.51	Y=4205567.72
8	X=384121.59	Y=4205566.59
9	X=384113.43	Y=4205523.58
10	X=384046.77	Y=4205496.15
11	X=384011.02	Y=4205498.22
12	X=383984.97	Y=4205491.03
13	X=383950.68	Y=4205511.85
14	X=383931.05	Y=4205496.38
15	X=383856.09	Y=4205465.79
16	X=383836.98	Y=4205492.69
17	X=38390.404	Y=4205512.67
18	X=383986.33	Y=4205672.05
19	X=383996.07	Y=4205699.50
20	X=384041.70	Y=4205733.26
21	X=384061.04	Y=4205729.36
22	X=384110.57	Y=4205776.18
23	X=384181.08	Y=4205783.14
24	X=384222.32	Y=4205796.05
25	X=384245.96	Y=4205825.44
26	X=384301.49	Y=4205856.22
27	X=384299.97	Y=4205877.43
28	X=384332.32	Y=4205884.92
29	X=384339.45	Y=4205915.12
30	X=384449.97	Y=4205996.73
31	X=384461.45	Y=4205981.72
32	X=384490.35	Y=4205992.09
33	X=384537.96	Y=4205973.58

