



ΕΦΗΜΕΡΙΔΑ ΤΗΣ ΚΥΒΕΡΝΗΣΕΩΣ ΤΗΣ ΕΛΛΗΝΙΚΗΣ ΔΗΜΟΚΡΑΤΙΑΣ

2 Νοεμβρίου 2017

ΤΕΥΧΟΣ ΤΕΤΑΡΤΟ

Αρ. Φύλλου 337

ΠΕΡΙΕΧΟΜΕΝΑ

ΑΠΟΦΑΣΕΙΣ

- 1) Επικύρωση καθορισμού οριογραμμών τμήματος του ρέματος 'PEMA I' πλησίον του αντλιοστασίου Α/Σ1 και τμήματος του ρέματος 'PEMA II' πλησίον της ΕΕΛ, στην περιοχή της Δ.Κ. Σοχού, Δήμου Λαγκαδά, Π.Ε. Θεσσαλονίκης.
- 2) Κήρυξη ως αναδασωτέας έκτασης εμβαδού 20.279,46 τετρ. μέτρων, στη θέση «Μαρτύριζα» της Τοπικής Κοινότητας Ασπροκάμπου Δημοτικής Ενότητας Στυμφαλίας του Δήμου Σικυωνίων Περιφερειακής Ενότητας Κορινθίας, λόγω πυρκαγιάς.

ΑΠΟΦΑΣΕΙΣ

Αριθμ. οικ.7408

(1)

Επικύρωση καθορισμού οριογραμμών τμήματος του ρέματος 'PEMA I' πλησίον του αντλιοστασίου Α/Σ1 και τμήματος του ρέματος 'PEMA II' πλησίον της ΕΕΛ, στην περιοχή της Δ.Κ. Σοχού, Δήμου Λαγκαδά, Π.Ε. Θεσσαλονίκης.

Ο ΣΥΝΤΟΝΙΣΤΗΣ ΑΠΟΚΕΝΤΡΩΜΕΝΗΣ
ΔΙΟΙΚΗΣΗΣ ΜΑΚΕΔΟΝΙΑΣ-ΘΡΑΚΗΣ

Έχοντας υπόψη:

- 1) Το άρθρο 24 του Συντάγματος.
- 2) Το άρθρο 1 του ν. 1650/1986.
- 3) Το άρθρο 280 του ν. 3852/2010 «Νέα Αρχιτεκτονική της Αυτοδιοίκησης και της Αποκεντρωμένης Διοίκησης - Πρόγραμμα Καλλικράτης» (ΦΕΚ 87Α'/7-6-2010).
- 4) Τις διατάξεις του άρθρου 5 του ν. 3010/2002 «Εναρμόνιση του ν. 1650/1986 με τις Οδηγίες 97/11 Ε.Ε. και 96/61 Ε.Ε., διαδικασία οριοθέτησης και ρυθμίσεις θεμάτων για τα υδατορέματα και άλλες διατάξεις» (ΦΕΚ 91Α'/25-4-2002).
- 5) Τις διατάξεις του ν. 4258/2014 «Διαδικασία Οριοθέτησης και ρυθμίσεις θεμάτων για τα υδατορέματα - ρυθμίσεις Πολεοδομικής νομοθεσίας και άλλες διατάξεις» (ΦΕΚ 94Α'/14-4-2014), σύμφωνα με τις οποίες πραγματοποιήθηκε η επικύρωση καθορισμού οριογραμμών των ως άνω τμημάτων ρεμάτων.

6) Το άρθρο 8 της κοινής υπουργικής απόφασης με αριθμ. οικ. 140055/2017 «Τεχνικές προδιαγραφές σύνταξης του περιεχομένου του φακέλου οριοθέτησης κατ' εφαρμογή της παραγράφου 5 του άρθρου 2 του ν. 4258/2014 - Διευκρινήσεις για την εφαρμογή της διαδικασίας οριοθέτησης» (ΦΕΚ 428Β/15-2-2017).

7) Τις διατάξεις των άρθρων 28 και 28Α του ν. 4325/2015 «Εκδημοκρατισμός της Διοίκησης - Καταπολέμηση Γραφειοκρατείας και Ηλεκτρονική Διακυβέρνηση. Αποκατάσταση αδικιών και άλλες διατάξεις» (ΦΕΚ 47Α/11-5-2015).

8) Την υπ' αριθμ. πρωτ. 14138/15-05-2017 απόφαση του Υπουργού Εσωτερικών «Διορισμός του Ιωάννη Σάββα του Κωνσταντίνου ως Συντονιστή της Αποκεντρωμένης Διοίκησης Μακεδονίας - Θράκης» (ΦΕΚ 250/τ. Υ.Ο.Δ.Δ./26-05-2017).

9) Τις διατάξεις της υπ' αριθμ. 35748/30-5-2017 απόφασης του Συντονιστή της Αποκεντρωμένης Διοίκησης Μακεδονίας - Θράκης, «Ανάθεση άσκησης αρμοδιοτήτων σε οργανικές μονάδες της Αποκεντρωμένης Διοίκησης Μακεδονίας - Θράκης και παροχή εξουσιοδότησης υπογραφής πράξεων και εγγράφων «Με εντολή Συντονιστή» στους προϊσταμένους των οργανικών μονάδων της Αποκεντρωμένης Διοίκησης Μακεδονίας - Θράκης (ΦΕΚ 1971Β'/7-6-2017).

10) Την με αρ. 268/2017 απόφαση Δημοτικού Συμβουλίου Λαγκαδά (ΑΔΑ:ΩΕΦ7ΩΛΛ-8Σ5).

11) Το με αρ. πρωτ. 218472/6671/16-6-2015 έγγραφο της Δ/σης Τεχνικών Έργων Π.Ε. Θεσσαλονίκης, Τμήμα Δομών Περιβάλλοντος, Γενικής Δ/σης Αναπτυξιακού Προγραμματισμού, Περιβάλλοντος και Υποδομών, με το οποίο μας διαβιβάστηκε η μελέτη οριοθέτησης των τμημάτων των ρεμάτων του θέματος, που συντάχθηκε από τον Μελετητή Μηχανικό Μανώλη Αντώνη και ελέγχθηκε και θεωρήθηκε από τη Δ/ση Τεχνικών Έργων Π.Ε. Θεσσαλονίκης (αρ. πρωτ ΔΙ.ΠΕ.ΧΩ.Σ: 4916/18-6-2015).

12) Την από 20-5-2015 θεώρηση της μελέτης καθορισμού οριογραμμών των τμημάτων των ρεμάτων από τη Δ/ση Τεχνικών Έργων Π.Ε. Θεσσαλονίκης.

13) Την με αρ. 9918/25-10-2006 Απόφαση επικύρωσης καθορισμού οριογραμμών υδατορεμάτων στο Δημοτικό Διαμέρισμα Σοχού του Δήμου Σοχού, Νομού Θεσσαλονίκης, του Γ.Γ. Περιφέρειας Κεντρικής Μακεδονίας (ΦΕΚ 1006Δ/24-11-2006), όπου αφορά μεταξύ άλλων

και τμήμα του ρέματος 'ΡΕΜΑ Ι' ακριβώς στη συνέχεια του τμήματος του ρέματος 'ΡΕΜΑ Ι' του θέματος προς τα ανάντη.

14) Την με αρ. πρωτ. 33/13-1-2017 απόφαση Έγκρισης Περιβαλλοντικών Όρων της Δ/σης Περιβάλλοντος και Χωρικού Σχεδιασμού Κ.Μ., Τμήμα Περιβαλλοντικού και Χωρικού Σχεδιασμού της Αποκεντρωμένης Διοίκησης Μακεδονίας Θράκης, για το έργο 'Αγωγοί μεταφοράς ακαθάρτων και ΕΕΛ' για την εγκατάσταση του θέματος, η οποία έχει συμπεριλάβει όλες τις απαιτούμενες γνωμοδοτήσεις περιβαλλοντικού κ.λπ. περιεχομένου (ΑΔΑ:6Υ49ΟΡ1Υ-ΡΣΤ).

15) Την με αρ. πρωτ. 6799/4-10-2017 απόφαση καθορισμού οριογραμμών των τμημάτων των ρεμάτων του θέματος της Δ/σης Περιβάλλοντος και Χωρικού Σχεδιασμού Κ. Μακεδονίας της Αποκεντρωμένης Διοίκησης Μακεδονίας - Θράκης, αποφασίζουμε:

Την επικύρωση του καθορισμού των οριογραμμών τμημάτων υδατορεμάτων, με τις συντεταγμένες των κορυφών των πολυγωνομετρικών των οριογραμμών που σημειώνονται με συνεχή γραμμή μπλε χρώματος και αναπαρίστανται επί των τοπογραφικών διαγραμμάτων

κλίμακας 1:1000, που συνοδεύουν την απόφαση και αποτελούν αναπόσπαστο μέρος αυτής, όπως αυτές καθορίστηκαν από την με αρ. πρωτ. 6799/4-10-2017 απόφαση καθορισμού οριογραμμών τμημάτων των ρεμάτων της Δ/σης Περιβάλλοντος και Χωρικού Σχεδιασμού Κ. Μακεδονίας της Αποκεντρωμένης Διοίκησης Μακεδονίας - Θράκης και προέκυψαν από την Υδραυλική Μελέτη που συντάχθηκε από τον Μελετητή Μηχανικό Μανώλη Αντώνη και ελέγχθηκε και θεωρήθηκε από τη Δ/ση Τεχνικών Έργων Π.Ε. Θεσσαλονίκης.

Η ισχύς της απόφασης αυτής αρχίζει από τη δημοσίευσή της στην Εφημερίδα της Κυβερνήσεως.

Η απόφαση αυτή να δημοσιευθεί στην Εφημερίδα της Κυβερνήσεως μαζί με τα τοπογραφικά διαγράμματα και τους πίνακες συντεταγμένων των κορυφών των ρεμάτων που τη συνοδεύουν.

Θεσσαλονίκη, 18 Οκτωβρίου 2017

Ο Συντονιστής Αποκεντρωμένης Διοίκησης
ΙΩΑΝΝΗΣ ΣΑΒΒΑΣ

ΕΛΛΗΝΙΚΗ ΔΗΜΟΚΡΑΤΙΑ
ΥΠΟΥΡΓΕΙΟ ΔΙΑΧΕΙΡΙΣΗΣ
ΔΗΜΟΣΙΩΝ ΕΡΓΩΝ

**ΟΡΙΘΜΗΤΗ ΤΙΜΗΜΑΤΟΣ ΡΕΜΑΤΟΣ ΠΛΗΘΙΟΝ ΤΟΥ
ΑΠΟΣΤΡΕΦΟΥ ΔΙΑΤΙ ΤΙΜΗΜΑΤΟΣ ΡΕΜΑΤΟΣ
ΑΠΟΝ ΤΗ ΔΕΥΤΕΡΗ ΠΕΡΙΟΧΗ ΤΗΣ Δ.Κ. ΣΟΧΟΥ**

Ο Φορέας του Έργου είναι η Εταιρεία Διαχείρισης και Συντήρησης του Συστήματος Οδικών Έργων της Ε.Π.Ε.Δ.Σ.Α. (Ε.Π.Ε.Δ.Σ.Α. - ΕΤΕΒΙΕ). Η Εταιρεία αυτή είναι η αποκλειστική δικαιούχος του Έργου. Η Ε.Π.Ε.Δ.Σ.Α. είναι η αποκλειστική δικαιούχος του Συστήματος Οδικών Έργων της Ε.Π.Ε.Δ.Σ.Α. (Ε.Π.Ε.Δ.Σ.Α. - ΕΤΕΒΙΕ).

ΜΑΝΩΛΗΣ ΑΝΤΩΝΗΣ
Π.Υ.Π. Γραμμή 5, 542 32 0000
Τηλ. 210 9718982

**ΟΡΙΖΟΝΤΙΟΓΡΑΦΙΑ ΠΡΟΤΑΣΗΣ ΔΙΕΥΘΗΤΗΣ -
ΟΡΙΟΓΡΑΜΜΟΝ ΡΕΜΑΤΟΣ**

Μεγάλη κλίμακα 1/1.000

Μετρήθηκε
μετρητής

Ελέγχθηκε
επιθεωρητής
K-5-545

Εγκρίθηκε
επιθεωρητής & θεωρήθηκε
Αποδοτική Υπογραφή

Μετρήθηκε
Αποδοτική Υπογραφή

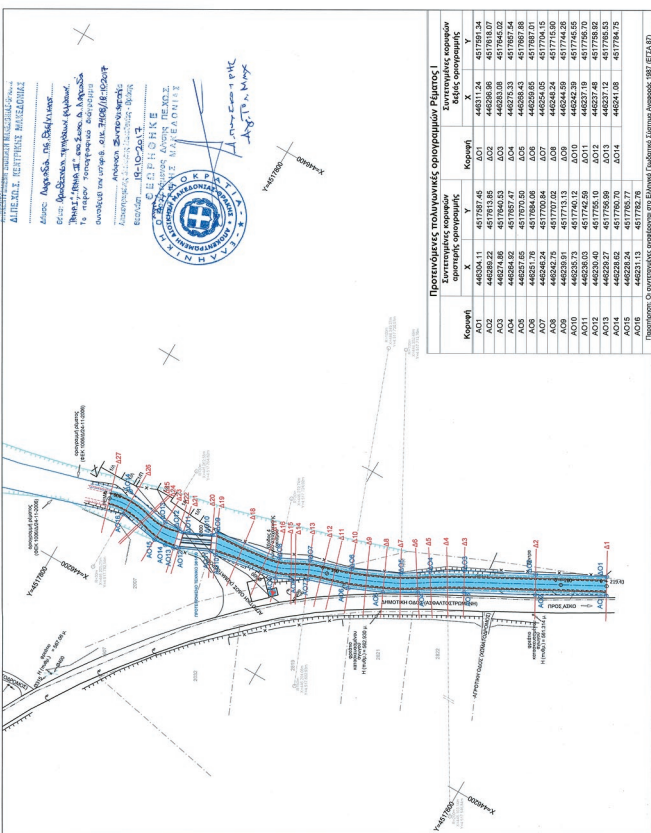
Κλίμακα 1/1.000

Μετρήθηκε
μετρητής

Ελέγχθηκε
επιθεωρητής
K-5-545

Εγκρίθηκε
επιθεωρητής & θεωρήθηκε
Αποδοτική Υπογραφή

Μετρήθηκε
Αποδοτική Υπογραφή



ΕΘΝΙΚΟ ΤΥΠΟΓΡΑΦΕΙΟ
Για τεχνικούς λόγους στο σχεδιάγραμμα,
από το ηλεκτρονικό αρχείο, έγινε 31%
σμίκρυνση κατά ποσοστό

ΠΡΟΣΑΝΑΤΟΛΙΣΜΟΣ ΠΛΑΝΟΥ ΔΕΙΞΕΙ 1

ΔΙΑΤΑΞΗ ΠΛΑΝΟΚΙΩΝ

- Φυλάκι πλάτης
- Ανάλυση
- ΠΜΣ πλάτης
- Ανακαταστάσεις
- Χωροστάθμηση
- Σημαντικότερη
- Προσυνολική οριοθέτηση με κομμάτι πολυγωνικής
- Οριοθέτηση σύμφωνα με τη Διαταγή ΕΠΕΚΑ/ΔΑΕ/ΔΕ/15/2008
- Επιτελεστική οριοθέτηση ΕΠΕΚΑ/ΔΑΕ/ΔΕ/15/2008
- Διαταγή υπολογιστή
- Γεωμ. πληροφορίες καταστάσεως (πλάτος, επιφανειακή 1=50 m)
- Κοπή οριοθέτησης (όσο πλάτος)
- Κοπή διαίτησης (όσο πλάτος)
- Συμπληρωματικό διαίτησης (2x10,5)
- Χωροστάθμηση

ΥΠΟΜΟΝΗΜΑ

Κόψη

Όριο διαίτησης - Διαταγή 1935-96

Όριο χωροστάθμησης

Καύσιμα ΔΕΗ

Ανεμόσπινθη

Τοπο

Όριο επιτελεστικού ΔΑΕ 1

Επιτελεστική οριοθέτηση με κομμάτι πολυγωνικής

Επιτελεστική οριοθέτηση ΕΠΕΚΑ/ΔΑΕ/ΔΕ/15/2008

Διαταγή υπολογιστή

Γεωμ. πληροφορίες καταστάσεως (πλάτος, επιφανειακή 1=50 m)

Κοπή οριοθέτησης (όσο πλάτος)

Κοπή διαίτησης (όσο πλάτος)

Συμπληρωματικό διαίτησης (2x10,5)

Χωροστάθμηση

Καθώς είναι ο σχεδιασμός πρόταση, οφείλει να μην γίνει δεχθεί ως οριστικός. Η Ε.Π.Ε.Δ.Σ.Α. (Ε.Π.Ε.Δ.Σ.Α. - ΕΤΕΒΙΕ) είναι η αποκλειστική δικαιούχος του Έργου. Η Ε.Π.Ε.Δ.Σ.Α. είναι η αποκλειστική δικαιούχος του Συστήματος Οδικών Έργων της Ε.Π.Ε.Δ.Σ.Α. (Ε.Π.Ε.Δ.Σ.Α. - ΕΤΕΒΙΕ). Η Ε.Π.Ε.Δ.Σ.Α. είναι η αποκλειστική δικαιούχος του Συστήματος Οδικών Έργων της Ε.Π.Ε.Δ.Σ.Α. (Ε.Π.Ε.Δ.Σ.Α. - ΕΤΕΒΙΕ).

ΜΑΝΩΛΗΣ ΑΝΤΩΝΗΣ
Π.Υ.Π. Γραμμή 5, 542 32 0000
Τηλ. 210 9718982

ΑΠΡΙΛΙΟΣ 2015 - έκδοση Α

Αποδοτική Υπογραφή

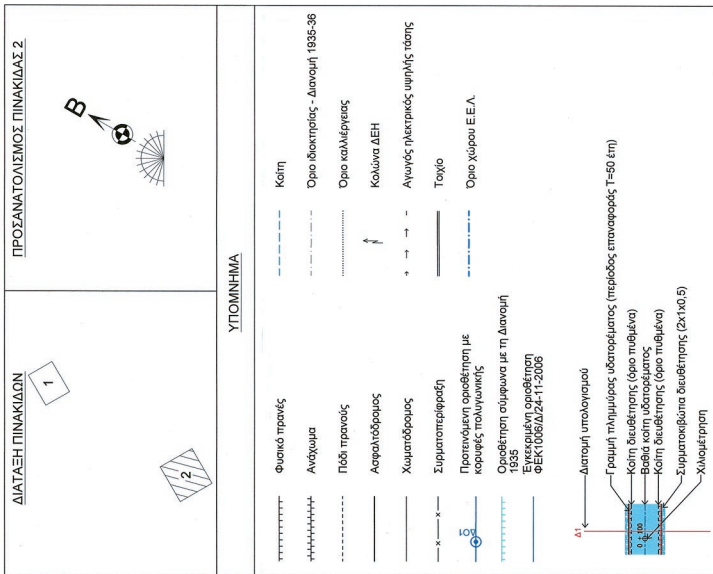

Αποδοτική Υπογραφή

Αποδοτική Υπογραφή

Αποδοτική Υπογραφή

Προτεινόμενες πολυγωνικές οριογραμμών Ρεμάτων		Συνιστώμενες οριογραμμών		
Κοπή	X	Y	X	
Α01	445281.11	4517897.45	Α01	445311.24
Α02	445281.11	4517897.45	Α02	445311.24
Α03	445281.11	4517897.45	Α03	445311.24
Α04	445281.11	4517897.45	Α04	445311.24
Α05	445281.11	4517897.45	Α05	445311.24
Α06	445281.11	4517897.45	Α06	445311.24
Α07	445281.11	4517897.45	Α07	445311.24
Α08	445281.11	4517897.45	Α08	445311.24
Α09	445281.11	4517897.45	Α09	445311.24
Α10	445281.11	4517897.45	Α10	445311.24
Α11	445281.11	4517897.45	Α11	445311.24
Α12	445281.11	4517897.45	Α12	445311.24
Α13	445281.11	4517897.45	Α13	445311.24
Α14	445281.11	4517897.45	Α14	445311.24
Α15	445281.11	4517897.45	Α15	445311.24
Α16	445281.11	4517897.45	Α16	445311.24
Α17	445281.11	4517897.45	Α17	445311.24
Α18	445281.11	4517897.45	Α18	445311.24
Α19	445281.11	4517897.45	Α19	445311.24
Α20	445281.11	4517897.45	Α20	445311.24
Α21	445281.11	4517897.45	Α21	445311.24
Α22	445281.11	4517897.45	Α22	445311.24
Α23	445281.11	4517897.45	Α23	445311.24
Α24	445281.11	4517897.45	Α24	445311.24
Α25	445281.11	4517897.45	Α25	445311.24
Α26	445281.11	4517897.45	Α26	445311.24
Α27	445281.11	4517897.45	Α27	445311.24
Α28	445281.11	4517897.45	Α28	445311.24
Α29	445281.11	4517897.45	Α29	445311.24
Α30	445281.11	4517897.45	Α30	445311.24

Παρατηρήσεις: Ο καταστάσεως καταστάσεως στο Εξωτερικό Έδαφος (Ε.Π.Ε.Δ.Σ.Α. - ΕΤΕΒΙΕ)



Προτεινόμενες πολυγωνικές οριογραμμών Ρεύματος II

Κορυφή	Συντεταγμένες κορυφών οριζαντινής οριογραμμής			Συντεταγμένες κορυφών διαγώνιας οριογραμμής		
	X	Y	Z	X	Y	Z
ΑΟ1	445353.59	4516258.19		445384.20	4516285.10	
ΑΟ2	445362.05	4516271.64		445372.32	4516295.34	
ΑΟ3	445364.67	4516273.57		445372.79	4516298.60	
ΑΟ4	445372.19	4516285.97		445380.30	4516281.10	
ΑΟ5	445372.77	4516286.16		445393.34	4516282.68	
ΑΟ6	445388.99	4516315.98		445395.67	4516308.49	
ΑΟ7	445404.90	4516332.82		445404.98	4516316.05	
ΑΟ8	445416.70	4516353.82		445413.97	4516327.09	
ΑΟ9	445440.08	4516385.44		445425.91	4516349.95	
ΑΟ10	445448.66	4516375.16		445448.32	4516356.48	
ΑΟ11	445458.58	4516396.51		445458.32	4516386.77	
ΑΟ12	445468.18	4516396.44		445465.76	4516376.60	
ΑΟ13	445469.57	4516425.19		445479.48	4516389.03	
ΑΟ14	445461.81	4516433.18		445487.04	4516413.97	
ΑΟ15	445461.67	4516441.54		445492.50	4516424.83	
				445503.62	4516442.22	

Παρατηρήσεις: Οι συντεταγμένες αναφέρονται στο Εθνικό Τυπογραφείο Αναφοράς 1987 (ΕΤΣΑ Ε7).
 Η ελεγκτική οριοθέτηση του έργου, σύμφωνα με το σχέδιο, είναι η ίδια με την οριοθέτηση του έργου, σύμφωνα με το σχέδιο, σύμφωνα με την απόφαση ΑΠΔ/256/94, με την οποία η Γ.Γ.Α.Ε.Α. οριοθέτησε το έργο, σύμφωνα με την απόφαση ΑΠΔ/256/94.
 Η επιμετρήση έγινε με την μέθοδο της ΣΥΜΜΕΤΡΙΚΗΣ ΑΡΑΞΗΣ.
 Η επιμετρήση έγινε με την μέθοδο της ΣΥΜΜΕΤΡΙΚΗΣ ΑΡΑΞΗΣ.
 Η. ΠΟΤΣΙΩΤΗ
 Η. Γ. Ν. Μ. Χ.



ΕΛΛΗΝΙΚΗ ΔΗΜΟΚΡΑΤΙΑ
ΝΟΜΟΣ ΘΕΣΣΑΛΟΝΙΚΗΣ
ΔΗΜΟΣ ΛΑΓΚΑΔΑ

**ΟΡΙΟΘΕΤΗΣΗ ΤΜΗΜΑΤΟΣ ΡΕΜΑΤΟΣ ΠΛΗΣΙΟΝ ΤΟΥ
ΑΝΤΙΟΣΤΑΣΙΟΥ Δ/ΣΤ ΚΑΙ ΤΜΗΜΑΤΟΣ ΡΕΜΑΤΟΣ
ΠΛΗΣΙΟΝ ΤΗΣ ΕΞΑΣΤΗΝ ΠΕΡΙΟΧΗ ΤΗΣ Δ.Κ. ΣΟΧΟΥ**

Ο φάκελος οριοθέτησης ελάττωσε και θεωρήθηκε εκτελεστικός με τον Ν. 4258/2014 ως προς την άσκηση των δικαιωμάτων γαρουσικής μελέτης

ΕΛΕΓΧΘΗΚΕ ΟΤΙ ΟΙ ΠΡΟΣ ΤΩΝ ΔΕΙΚΤΩΝ ΤΩΝ ΓΡΑΦΩΝ ΣΥΜΦΩΝΑ ΕΙΣΤΗΝ ΤΟ ΕΠΙΧΕΙΡΗΣΙΑΚΟ ΠΡΟΓΡΑΜΜΑ ΤΑΠΕΣ/ΠΕΣ

ΣΤΑ. ΕΛΠΙΣΤΕΙ ΠΟΛΙΤΙΚΟΣ ΜΗΚ. ΜΕ Β' & ΜΑΝΩΛΗΣ ΑΝΤΩΝΗΣ
Αρχηγός Τοπογράφου Μηχανικού, M.Sc.
Πλ. Γ. Παρισίου 8 - 546 22 Θεσσαλονίκη



απόδοχος μελέτη έργο εργοδότη

ΟΡΙΟΝΤΟΓΡΑΦΙΑ ΠΡΟΤΑΣΗΣ ΔΙΕΥΘΕΤΗΣΗΣ - ΟΡΙΟΓΡΑΜΜΩΝ ΡΕΜΑΤΟΣ II

κλίμακα 1/1.000	μελέτηθηκε Μαρίνη	ελέγχθηκε Η. Επιπέδου 7/15/2017	ορίσθηκε & θεωρήθηκε Προσέλαση Λαδοπούλου 7/15/2017
------------------------	----------------------	--	--



Μανώλης Αντώνης
Αρχηγός Τοπογράφου Μηχανικού,
M.Sc.

Μαρίνη Χαρίδη
Πολίτικος Μηχανικός
M.Sc.

Ελένη Ασημάκης
Τοπογράφος Πολίτικος Μηχανικός



ΑΠΡΙΛΙΟΣ 2015 - Έκδοση Α
Καθίσμα 093700 / ΕΒ1005Α

Αριθμ. 183555 (2)

Κήρυξη ως αναδασωτέας έκτασης εμβαδού 20.279,46 τετρ. μέτρων, στη θέση "Μαρτύριζα" της Τοπικής Κοινότητας Ασπροκάμπου Δημοτικής Ενότητας Στυμφαλίας του Δήμου Σικυωνίων Περιφερειακής Ενότητας Κορινθίας, λόγω πυρκαγιάς.

Ο ΣΥΝΤΟΝΙΣΤΗΣ ΑΠΟΚΕΝΤΡΩΜΕΝΗΣ ΔΙΟΙΚΗΣΗΣ ΠΕΛΟΠΟΝΝΗΣΟΥ, ΔΥΤΙΚΗΣ ΕΛΛΑΔΑΣ ΚΑΙ ΙΟΝΙΟΥ

Έχοντας υπόψη:

1. Τις διατάξεις:

α) Του ν. 2503/1997 «Διοίκηση, οργάνωση, στελέχωση της Περιφέρειας, ρύθμιση θεμάτων για την Τοπική Αυτοδιοίκηση και άλλες διατάξεις».

β) Του ν. 3200/1955 «Περί διοικητικής αποκέντρωσης» όπως τροποποιήθηκε και συμπληρώθηκε με το ν.δ. 532/1970 και μεταγενέστερες διατάξεις.

γ) Των άρθρων 6 και 280 του ν. 3852/2010 (ΦΕΚ 87/Α'/7.6.2010) «Νέα αρχιτεκτονική της Αυτοδιοίκησης και της Αποκεντρωμένης Διοίκησης - Πρόγραμμα Καλλικράτης».

δ) Του π.δ. 139/2010 (ΦΕΚ 232/Α'/27.12.2010) «Οργανισμός της Αποκεντρωμένης Διοίκησης Πελοποννήσου - Δυτικής Ελλάδας και Ιονίου».

2. Την αριθ. 40/29.12.2010 (ΦΕΚ 247/Α'/31.12.2010) πράξη του Υπουργικού Συμβουλίου περί παύσης εκ του νόμου των Γενικών Γραμματέων των Περιφερειών και διορισμού Γενικών Γραμματέων στις Αποκεντρωμένες Διοικήσεις του Κράτους.

3. Τις διατάξεις των άρθρων 28 και 28Α του ν. 4325/2015 (ΦΕΚ 47/Α'/2015) "Εκδημοκρατισμός της Διοίκησης - Καταπολέμηση Γραφειοκρατίας και Ηλεκτρονική Διακυβέρνηση. Αποκατάσταση αδικιών και άλλες διατάξεις", αναφορικά με το διορισμό Συντονιστών στις Αποκεντρωμένες Διοικήσεις του Κράτους.

4. Την αριθ. 15870/15.5.2017 απόφαση Υπ. Εσωτερικών (ΦΕΚ 250/Υ.Ο.Δ.Δ./2017), περί διορισμού Συντονιστή στην Αποκεντρωμένη Διοίκηση Πελοποννήσου - Δυτικής Ελλάδας και Ιονίου.

5. Τις διαταγές του Υπουργείου Γεωργίας:

α) 160417/1180/8.7.1980, β) 182447/3049/24.8.1980.

6. Τις διατάξεις:

α) Της παρ. 1 άρθρου 24 και της παρ. 3 άρθρου 117 του Συντάγματος της χώρας μας.

β) Του ν. 998/1979 «Περί προστασίας των δασών και των δασικών εν γένει εκτάσεων της χώρας» και συγκεκριμένα των άρθρων 38 και 41, σε συνδυασμό με την παρ. 1 άρθρου 3 και την παρ. 1ε άρθρου 4 του ίδιου νόμου, όπως έχει τροποποιηθεί και ισχύει σήμερα.

7. Τις διατάξεις του ν. 2612/1998 «Ανάθεση της Δασοπυρόσβεσης στο Πυροσβεστικό Σώμα και άλλες διατάξεις».

8. Την αριθ. 180556/3.8.2017 πρόταση του Δασαρχείου Κορίνθου, μετά την από 3.8.2017 έκθεση αυτοψίας του Δασολόγου Βασιλείου Δελη, σύμφωνα με την οποία η αναφερόμενη στο θέμα έκταση με εμβαδόν 20.279,46 τετρ. μέτρα (είκοσι χιλιάδες διακόσια εβδομήντα εννέα τετρ. μέτρα και σαράντα έξι εκατοστά τετρ. μέτρου),

όπως αυτή αποτυπώνεται με τα στοιχεία 1, 2, 3, 4, 5, 43, 44, 45, 46, 1 στο από 3.8.2017 συνημμένο τοπογραφικό διάγραμμα κλίμακας 1:2.000, εντοπίζεται επί αυτού σε απόσπασμα του υπ' αριθ. 372 194 ορθοφωτοχάρτη κλίμακας 1:5.000 και οριοθετείται με τη χρήση συντεταγμένων στο Ε.Γ.Σ.Α. '87, καλυπτόταν με δάσος αποτελούμενο από διάσπαρτα άτομα δρυός, πεύκης, αγριοαχλαδιάς και φρύγανα, με κανονική έως σύμπυκνη συγκρόμωση και μέση διαχρονική εδαφοκάλυψη περίπου 60%, που καταστράφηκε από την πυρκαγιά που εκδηλώθηκε στις 2 Απριλίου έτους 2017 και συνεπώς επιβάλλεται η κήρυξη της ως αναδασωτέας, αποφασίζουμε:

Κηρύσσουμε αναδασωτέα τη δημόσια έκταση εμβαδού 20.279,46 τετρ. μέτρων, στη θέση "Μαρτύριζα" της Τοπικής Κοινότητας Ασπροκάμπου Δημοτικής Ενότητας Στυμφαλίας του Δήμου Σικυωνίων Περιφερειακής Ενότητας Κορινθίας, η οποία αποτελεί "δάσος" σύμφωνα με την παρ. 1 άρθρου 3 του ν. 998/1979, όπως τροποποιήθηκε και ισχύει σήμερα, αποτυπώνεται με τα στοιχεία 1, 2, 3, 4, 5, 43, 44, 45, 46, 1 στο από 3.8.2017 συνημμένο τοπογραφικό διάγραμμα κλίμακας 1:2.000, εντοπίζεται επί αυτού σε απόσπασμα του υπ' αριθ. 372 194 ορθοφωτοχάρτη με κλίμακα 1:5.000, οριοθετείται με τη χρήση συντεταγμένων στο Ε.Γ.Σ.Α. '87 ως εξής:

Σημείο 1:	X=373778.77	Y=4195475.21
» 2:	X=373814.08	Y=4195488.41
» 3:	X=373832.12	Y=4195507.01
» 4:	X=373854.63	Y=4195515.81
» 5:	X=373889.88	Y=4195557.65
» 6:	X=373905.18	Y=4195566.01
» 7:	X=373893.94	Y=4195596.58
» 8:	X=373853.07	Y=4195588.54
» 9:	X=373827.26	Y=4195590.13
» 10:	X=373793.79	Y=4195583.20
» 11:	X=373779.69	Y=4195583.92
» 12:	X=373790.45	Y=4195600.40
» 13:	X=373804.51	Y=4195633.43
» 14:	X=373813.40	Y=4195643.29
» 15:	X=373819.35	Y=4195655.09
» 16:	X=373842.89	Y=4195653.86
» 17:	X=373859.40	Y=4195658.30
» 18:	X=373893.83	Y=4195685.54
» 19:	X=373923.11	Y=4195681.19
» 20:	X=373920.37	Y=4195659.39
» 21:	X=373946.54	Y=4195672.98
» 22:	X=373954.50	Y=4195657.72
» 23:	X=373908.99	Y=4195639.97
» 24:	X=373919.90	Y=4195626.03
» 25:	X=373949.65	Y=4195617.24
» 26:	X=373938.72	Y=4195604.65
» 27:	X=373928.71	Y=4195577.57
» 28:	X=373953.44	Y=4195571.35
» 29:	X=373975.39	Y=4195576.65
» 30:	X=374004.90	Y=4195580.41
» 31:	X=373978.60	Y=4195556.64
» 32:	X=373967.10	Y=4195533.38
» 33:	X=373972.03	Y=4195520.84
» 34:	X=373995.93	Y=4195512.30
» 35:	X=374006.30	Y=4195490.55

» 36:	X=374045.45	Y=4195484.33
» 37:	X=374042.42	Y=4195475.84
» 38:	X=374023.40	Y=4195480.94
» 39:	X=374006.92	Y=4195479.65
» 40:	X=373977.85	Y=4195489.82
» 41:	X=373927.60	Y=4195518.55
» 42:	X=373903.07	Y=4195492.06
» 43:	X=373873.33	Y=4195501.31
» 44:	X=373848.82	Y=4195490.55
» 45:	X=373823.44	Y=4195483.75
» 46:	X=373809.29	Y=4195478.11

και συνορεύει:

ΒΟΡΕΙΑ: Με μη δασική έκταση και λωρίδα δάσους.

ΝΟΤΙΑ: Με μη δασική έκταση και οδό.

ΑΝΑΤΟΛΙΚΑ: Με μη δασική έκταση και λωρίδα δάσους.

ΔΥΤΙΚΑ: Με μη δασική έκταση και λωρίδα δάσους, όπως φαίνεται και στο ως άνω τοπογραφικό διάγραμμα, που συνέταξε ο Δασολόγος του Δασαρχείου Κορίνθου Βασίλειος Δελής και θεώρησε ο Δασάρχης,

με σκοπό την επανεγκατάσταση με φυσική ή τεχνητή αναγέννηση της δασικής βλάστησης που καταστράφηκε από την πυρκαγιά.

Από τις διατάξεις της απόφασης αυτής δεν προκαλείται δαπάνη σε βάρος του Κρατικού Προϋπολογισμού.

Κατά της παρούσας απόφασης, σύμφωνα με τις διατάξεις της παρ. 1 άρθρου 47 του ν. 3900/2010, όπως τροποποίησε το άρθρο 1 του ν. 702/1977, επιτρέπεται προσφυγή από οποιονδήποτε έχει έννομο συμφέρον, ενώπιον του (αρμοδίου) τριμελούς Διοικητικού Εφετείου, εντός εξήντα ημερών από την επομένη της δημοσίευσής ή κοινοποίησής αυτής.

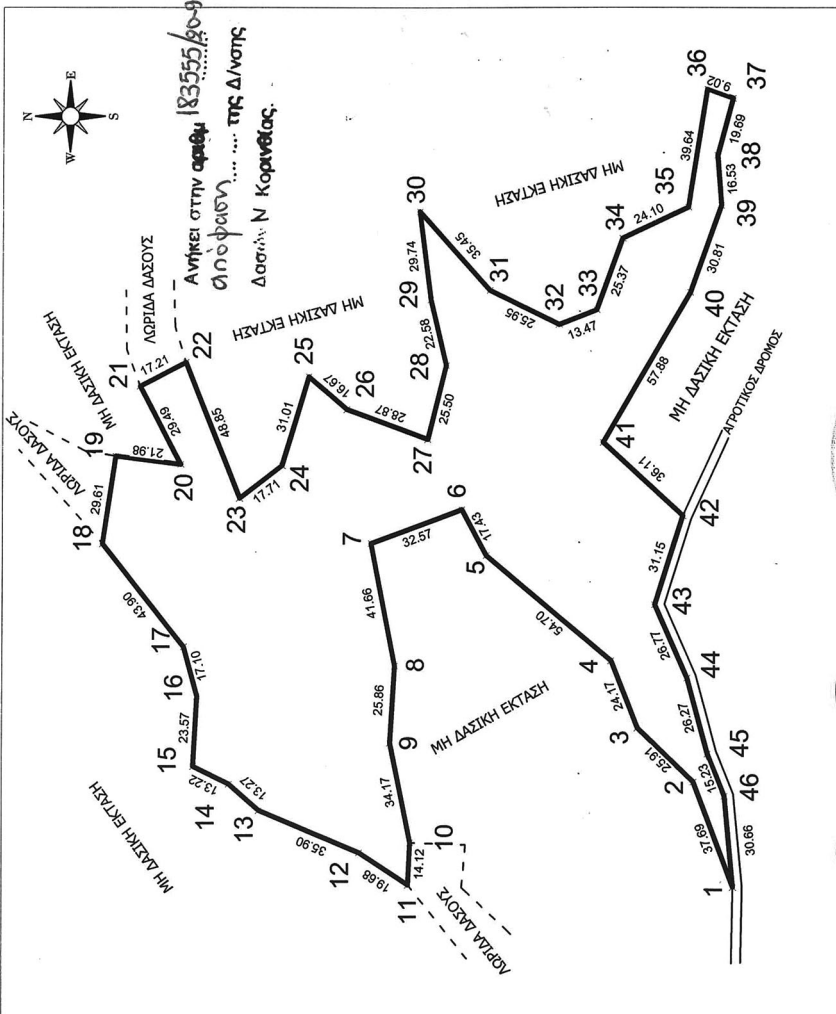

Η απόφαση αυτή να δημοσιευθεί στην Εφημερίδα της Κυβερνήσεως.

Πάτρα, 20 Σεπτεμβρίου 2017

Ο Συντονιστής Αποκεντρωμένης Διοίκησης

ΝΙΚΟΛΑΟΣ ΠΑΠΑΘΕΟΔΩΡΟΥ

ΑΝΗΚΕΙ ΣΤΟ ΥΠ' ΑΡΙΘΜ. 180556 / 3-8-2017 ΕΓΓΡΑΦΟ ΤΟΥ ΔΑΣΧΑΡΧΕΙΟΥ ΚΟΡΙΝΘΩΥ
 ΤΟΠΟΓΡΑΦΙΚΟ ΔΙΑΓΡΑΜΜΑ ΚΛΙΜΑΚΑΣ 1:2000 ΚΑΙ ΑΠΟΣΤΑΣΜΑ ΕΚ ΤΟΥ 372, 194 ΟΡΘΟΓΩΝΟΤΑΡΧΗ ΚΛΙΜΑΚΑΣ 1:5000 ΣΤΟ ΟΠΟΙΟ ΑΠΟΤΥΠΩΝΕΤΑΙ ΤΟ ΔΑΣΟΣ ΥΠΟ ΣΤΟΙΧΕΙΑ
 (1,2,3,....,45,46,1) ΕΜΒΑΔΟΥ 20.279,46τμ ΠΟΥ ΚΑΤΑΣΤΡΑΦΗΚΕ ΑΠΟ ΤΗΝ ΠΥΡΚΑΓΙΑ ΤΗΣ 2-4-2017 ΣΤΗ ΘΕΣΗ "ΜΑΡΤΥΡΙΖΑ" ΠΕΡΙΦΕΡΕΙΑΣ Τ.Κ. ΑΣΠΙΡΟΚΑΜΠΟΥ ΤΟΥ ΔΗΜΟΥ
 ΣΙΚΥΩΝΙΩΝ



ΟΡΘΟΓΩΝΙΚΕΣ ΣΥΝΤΕΤΑΓΜΕΝΕΣ ΚΟΡΥΦΩΝ ΣΤΟ ΕΓΣΑ 87

1	X=373778.77	Y=4195475.21
2	X=373814.08	Y=4195488.41
3	X=373932.12	Y=4195607.01
4	X=373854.63	Y=4195515.81
5	X=373989.88	Y=4195577.65
6	X=373905.18	Y=4195566.01
7	X=373893.94	Y=4195596.58
8	X=373853.07	Y=4195588.54
9	X=373827.26	Y=4195590.13
10	X=373793.79	Y=4195583.20
11	X=373779.69	Y=4195583.92
12	X=373790.45	Y=4195600.40
13	X=373804.51	Y=4195633.43
14	X=373813.40	Y=4195643.29
15	X=373842.89	Y=4195653.86
16	X=373859.40	Y=4195658.30
17	X=373893.83	Y=4195685.54
18	X=373923.11	Y=4195681.19
19	X=373920.37	Y=4195659.39
20	X=373946.54	Y=4195672.98
21	X=373954.50	Y=4195667.72
22	X=373908.99	Y=4195639.97
23	X=373913.35	Y=4195655.03
24	X=373919.90	Y=4195626.03
25	X=373949.65	Y=4195617.24
26	X=373938.72	Y=4195604.65
27	X=373928.71	Y=4195577.57
28	X=373953.44	Y=4195571.35
29	X=373975.39	Y=4195576.65
30	X=374004.90	Y=4195580.41
31	X=373978.60	Y=4195556.64
32	X=373967.10	Y=4195533.38
33	X=373972.03	Y=4195520.84
34	X=373995.93	Y=4195512.30
35	X=374006.30	Y=4195490.55
36	X=374045.45	Y=4195484.33
37	X=374042.42	Y=4195475.84
38	X=374006.92	Y=4195479.65
39	X=373977.85	Y=4195489.82
40	X=373927.60	Y=4195518.55
41	X=373927.60	Y=4195518.55
42	X=373903.07	Y=4195492.06
43	X=373873.33	Y=4195501.31
44	X=373848.82	Y=4195490.55
45	X=373823.44	Y=4195483.75
46	X=373809.29	Y=4195478.11
47	X=373809.29	Y=4195478.11

ΕΘΝΙΚΟ ΤΥΠΟΓΡΑΦΕΙΟ
 Για τεχνικούς λόγους στο σχεδιάγραμμα,
 από το ηλεκτρονικό αρχείο, έγινε
 σμίκρυνση κατά ποσοστό **79%**

Κορινθός 3/8/17
 Ο Συντάκτης
 Β. Δελής
 Δασολόγος

Κορινθός 3/8/17
 Ο Διευθύνων
 Π. Καλλιρίης
 Δασολόγος

Κορινθός 3/8/17
 Ο Συντονιστής ΔΑΠΑΕ&Ι
 Νίκ. Παπαθεοδώρου

