



# ΕΦΗΜΕΡΙΔΑ ΤΗΣ ΚΥΒΕΡΝΗΣΕΩΣ ΤΗΣ ΕΛΛΗΝΙΚΗΣ ΔΗΜΟΚΡΑΤΙΑΣ

31 Οκτωβρίου 2017

ΤΕΥΧΟΣ ΤΕΤΑΡΤΟ

Αρ. Φύλλου 332

## ΠΕΡΙΕΧΟΜΕΝΑ

### ΑΠΟΦΑΣΕΙΣ

- 1 Κήρυξη ως αναδασωτέας έκτασης εμβαδού 5.549,86 τετρ. μέτρων, στη θέση «Γράτσου» της Τοπικής Κοινότητας Χαλκίου Δημοτικής Ενότητας Βόχας του Δήμου Βέλου - Βόχας Περιφερειακής Ενότητας Κορινθίας, λόγω πυρκαγιάς.
- 2 Κήρυξη ως αναδασωτέας έκτασης εμβαδού 3.931,88 τετρ. μέτρων, στη θέση «Αγ. Παρασκευή» της Τοπικής Κοινότητας Κλημεντίου Δημοτικής Ενότητας Σικυωνίων του Δήμου Σικυωνίων Περιφερειακής Ενότητας Κορινθίας, λόγω πυρκαγιάς.
- 3 Κήρυξη ως αναδασωτέας έκτασης εμβαδού 1.224,25 τετρ. μέτρων, στη θέση «Λάκκες» της Τοπικής Κοινότητας «Λαλιώτη» Δημοτικής Ενότητας Σικυωνίων του Δήμου Σικυωνίων Περιφερειακής Ενότητας Κορινθίας, λόγω πυρκαγιάς.

### ΑΠΟΦΑΣΕΙΣ

Αριθμ. 179600

(1)

**Κήρυξη ως αναδασωτέας έκτασης εμβαδού 5.549,86 τετρ. μέτρων, στη θέση «Γράτσου» της Τοπικής Κοινότητας Χαλκίου Δημοτικής Ενότητας Βόχας του Δήμου Βέλου - Βόχας Περιφερειακής Ενότητας Κορινθίας, λόγω πυρκαγιάς.**

Ο ΣΥΝΤΟΝΙΣΤΗΣ  
ΑΠΟΚΕΝΤΡΩΜΕΝΗΣ ΔΙΟΙΚΗΣΗΣ  
ΠΕΛΟΠΟΝΝΗΣΟΥ, ΔΥΤΙΚΗΣ ΕΛΛΑΔΑΣ  
ΚΑΙ ΙΟΝΙΟΥ

Έχοντας υπόψη:

1. Τις διατάξεις:

α) Του ν. 2503/1997 «Διοίκηση, οργάνωση, στελέχωση της Περιφέρειας, ρύθμιση θεμάτων για την Τοπική Αυτοδιοίκηση και άλλες διατάξεις».

β) Του ν. 3200/1955 «Περί διοικητικής αποκέντρωσης» όπως τροποποιήθηκε και συμπληρώθηκε με το ν.δ. 532/1970 και μεταγενέστερες διατάξεις.

γ) Των άρθρων 6 και 280 του ν. 3852/2010 (ΦΕΚ 87/Α΄/7.6.2010) «Νέα αρχιτεκτονική της Αυτοδιοίκησης και

της Αποκεντρωμένης Διοίκησης - Πρόγραμμα Καλλικράτης».

δ) Του π.δ. 139/2010 (ΦΕΚ 232/Α΄/27.12.2010) «Οργανισμός της Αποκεντρωμένης Διοίκησης Πελοποννήσου, Δυτικής Ελλάδας και Ιονίου».

2. Την αριθμ. 40/29.12.2010 (ΦΕΚ 247/Α΄/31.12.2010) Πράξη του Υπουργικού Συμβουλίου περί παύσης εκ του νόμου των Γενικών Γραμματέων των Περιφερειών και διορισμού Γενικών Γραμματέων στις Αποκεντρωμένες Διοικήσεις του Κράτους.

3. Τις διατάξεις των άρθρων 28 και 28Α του ν. 4325/2015 (ΦΕΚ 47/Α΄/2015) «Εκδημοκρατισμός της Διοίκησης - Καταπολέμηση Γραφειοκρατίας και Ηλεκτρονική Διακυβέρνηση. Αποκατάσταση αδικιών και άλλες διατάξεις», αναφορικά με το διορισμό Συντονιστών στις Αποκεντρωμένες Διοικήσεις του Κράτους.

4. Την αριθμ. 15870/15.5.2017 απόφαση Υπ. Εσωτερικών (ΦΕΚ 250/Υ.Ο.Δ.Δ./2017), περί διορισμού Συντονιστή στην Αποκεντρωμένη Διοίκηση Πελοποννήσου, Δυτικής Ελλάδας και Ιονίου.

5. Τις διαταγές του Υπουργείου Γεωργίας: α) 160417/1180/8.7.1980, β) 182447/3049/24.8.1980.

6. Τις διατάξεις:

α) Της παρ. 1 άρθρου 24 και της παρ. 3 άρθρου 117 του Συντάγματος της χώρας μας.

β) Του ν. 998/1979 «Περί προστασίας των δασών και των δασικών εν γένει εκτάσεων της χώρας» και συγκεκριμένα των άρθρων 38 και 41, σε συνδυασμό με την παρ. 1 άρθρου 3 και την παρ. 1ε άρθρου 4 του ίδιου νόμου, όπως έχει τροποποιηθεί και ισχύει σήμερα.

7. Τις διατάξεις του ν. 2612/1998 «Ανάθεση της Δασοπυρόσβεσης στο Πυροσβεστικό Σώμα και άλλες διατάξεις».

8. Την αριθμ. 165026/20.7.2017 πρόταση του Δασαρχείου Κορίνθου, μετά την από 20.7.2017 έκθεση αυτοψίας του Δασολόγου Βασιλείου Δελή, σύμφωνα με την οποία η αναφερόμενη στο θέμα έκταση με εμβαδόν 5.549,86 τετρ. μέτρα (πέντε χιλιάδες πεντακόσια σάραντα εννέα τετρ. μέτρα και ογδόντα έξι εκατοστά τετρ. μέτρου), όπως αυτή αποτυπώνεται με τα στοιχεία 1, 2, 3, 4, 5, 6, 7, 8, 9, 10, 11, 12, 1 στο από 20.7.2017 συνημμένο τοπογραφικό διάγραμμα κλίμακας 1:2.000, εντοπίζεται επί αυτού σε απόσπασμα του υπ' αριθμ. 384 191 ορθοφωτοχάρτη κλίμακας 1:5.000 και οριοθετείται με τη χρή-

ση συντεταγμένων στο Ε.Γ.Σ.Α. '87, καλυπτόταν με δάσος Χαλεπίου πεύκης, με υπόροφο αποτελούμενο κυρίως από πρίνο και ρέικι, με κανονική έως σύμπυκτη συγκόμωση και μέση διαχρονική εδαφοκάλυψη περίπου 80%, που καταστράφηκε από την πυρκαγιά που εκδηλώθηκε στις 5 Μαρτίου έτους 2017 και συνεπώς επιβάλλεται η κήρυξή της ως αναδασωτέας, αποφασίζουμε:

Κηρύσσουμε ως αναδασωτέα τη δημόσια έκταση εμβαδού 5.549,86 τετρ. μέτρων, στη θέση «Γράτσου» της Τοπικής Κοινότητας Χαλκίου Δημοτικής Ενότητας Βόχας του Δήμου Βέλου - Βόχας Περιφερειακής Ενότητας Κορινθίας, η οποία αποτελεί «δάσος» σύμφωνα με την παρ. 1 άρθρου 3 του ν. 998/1979, όπως τροποποιήθηκε και ισχύει σήμερα, αποτυπώνεται με τα στοιχεία 1, 2, 3, 4, 5, 6, 7, 8, 9, 10, 11, 12, 1 στο από 20.7.2017 συνημμένο τοπογραφικό διάγραμμα κλίμακας 1:2.000, εντοπίζεται επί αυτού σε απόσπασμα του υπ' αριθμ. 384 191 ορθοφωτοχάρτη με κλίμακα 1:5.000, οριοθετείται με τη χρήση συντεταγμένων στο Ε.Γ.Σ.Α. '87 ως εξής:

Σημείο 1:	X=385844.33	Y=4191777.89
» 2:	X=385773.17	Y=4191718.67
» 3:	X=385793.85	Y=4191718.25
» 4:	X=385824.79	Y=4191700.69
» 5:	X=385843.42	Y=4191656.44
» 6:	X=385869.76	Y=4191688.86
» 7:	X=385879.66	Y=4191685.59
» 8:	X=385884.79	Y=4191690.58
» 9:	X=385886.39	Y=4191700.05
» 10:	X=385864.85	Y=4191711.97

» 11: X=385860.41 Y=4191730.80

» 12: X=385868.21 Y=4191754.70

και συνορεύει:

ΒΟΡΕΙΑ: Με δάσος.

ΝΟΤΙΑ: Με μη δασική έκταση.

ΑΝΑΤΟΛΙΚΑ: Με δάσος.

ΔΥΤΙΚΑ: Με δάσος και αναδασωτέα έκταση,

όπως φαίνεται και στο ως άνω τοπογραφικό διάγραμμα, που συνέταξε ο Δασολόγος του Δασαρχείου Κορίνθου Βασίλειος Δελής και θεώρησε ο Δασάρχης, με σκοπό την επανεγκατάσταση με φυσική ή τεχνητή αναγέννηση της δασικής βλάστησης που καταστράφηκε από την πυρκαγιά.

Από τις διατάξεις της απόφασης αυτής δεν προκαλείται δαπάνη σε βάρος του κρατικού προϋπολογισμού.

Κατά της παρούσας απόφασης, σύμφωνα με τις διατάξεις της παρ. 1 άρθρου 47 του ν. 3900/2010, όπως τροποποίησε το άρθρο 1 του ν. 702/1977, επιτρέπεται προσφυγή από οποιονδήποτε έχει έννομο συμφέρον, ενώπιον του (αρμοδίου) τριμελούς Διοικητικού Εφετείου, εντός εξήντα ημερών από την επομένη της δημοσίευσής ή κοινοποίησής αυτής.

Η απόφαση αυτή να δημοσιευθεί στην Εφημερίδα της Κυβερνήσεως.


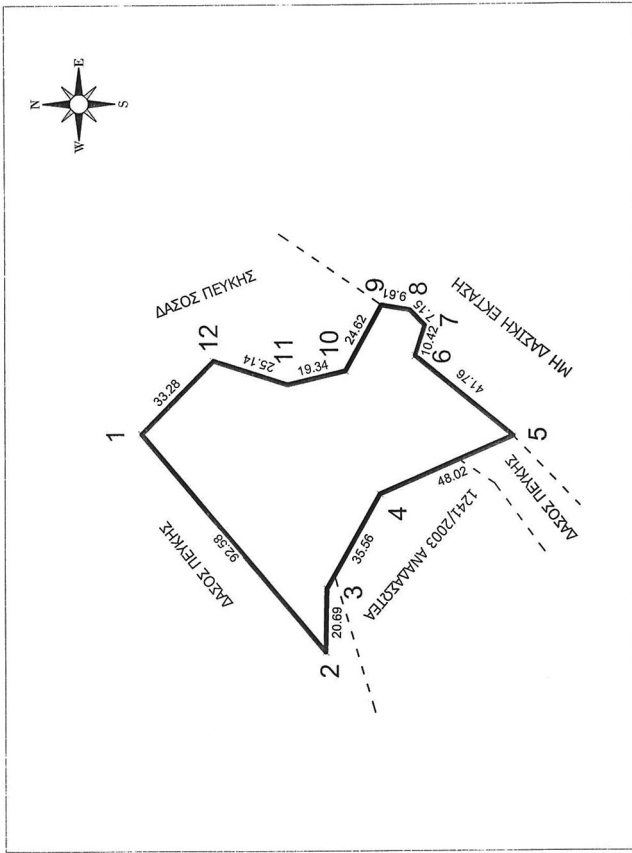
Πάτρα, 20 Σεπτεμβρίου 2017

Ο Συντονιστής Αποκεντρωμένης Διοίκησης

ΝΙΚΟΛΑΟΣ ΠΑΠΑΘΕΟΔΩΡΟΥ

ΑΝΗΚΕΙ ΣΤΟ ΥΠ' ΑΡΙΘΜ. 165026/20-7-2017 ΕΓΓΡΑΦΟ ΤΟΥ ΔΑΣΑΡΧΕΙΟΥ ΚΟΡΙΝΘΟΥ




ΤΟΠΟΓΡΑΦΙΚΟ ΔΙΑΓΡΑΜΜΑ ΚΛΙΜΑΚΑΣ 1:2000 ΚΑΙ ΑΠΟΣΤΑΣΜΑ ΕΚ ΤΟΥ 384\_191 ΟΡΘΟΦΩΤΟΧΑΡΤΗ ΚΛΙΜΑΚΑΣ 1:5000 ΣΤΟ ΟΠΟΙΟ ΑΠΟΤΥΠΩΝΕΤΑΙ ΤΟ ΔΗΜΟΣΙΟ ΔΑΣΟΣ ΠΕΥΚΗΣ ΥΠΟ ΣΤΟΙΧΕΙΑ (1,2,3,....,11,12,1) ΕΜΒΑΔΟΥ 5.549,86τμ ΠΟΥ ΚΑΤΑΣΤΡΑΦΗΚΕ ΑΠΟ ΤΗΝ ΠΥΡΚΑΓΙΑ ΤΗΣ 5-3-2017 ΣΤΗ ΘΕΣΗ " ΓΡΑΤΣΟΥ " ΠΕΡΙΦΕΡΕΙΑΣ Τ.Κ. ΧΑΛΚΙΟΥ ΤΟΥ ΔΗΜΟΥ ΒΕΛΟΥ-ΒΟΧΑΣ



**ΕΘΝΙΚΟ ΤΥΠΟΓΡΑΦΕΙΟ**  
 Για τεχνικούς λόγους στο σχεδιάγραμμα,  
 από το ηλεκτρονικό αρχείο, έγινε  
 σμίκρυνση κατά ποσοστό **81%**

Ανήκει στην αριθμ 17.96.00 / 20-9-2017  
 αριθμ. ... της Δ/νσης  
 Δασών Ν. Κορινθίας.

ΟΡΘΟΓΩΝΙΚΕΣ ΣΥΝΤΕΤΑΓΜΕΝΕΣ ΚΟΡΥΦΩΝ ΣΤΟ ΕΓΣΑ 87		
1	X=385844.33	Y=4191777.89
2	X=385773.17	Y=4191718.67
3	X=385733.85	Y=4191718.25
4	X=385824.79	Y=4191700.69
5	X=385843.42	Y=4191656.44
6	X=385869.76	Y=4191688.86
7	X=385879.66	Y=4191685.59
8	X=385884.79	Y=4191690.58
9	X=385886.39	Y=4191700.05
10	X=385864.85	Y=4191711.97
11	X=385860.41	Y=4191730.80
12	X=385868.21	Y=4191754.70



Κορίνθος 20/9/17  
 Ο ΣΥΛΛΟΓΟΣ  
 Β. Δελής  
 Δασολόγος

Νίκ. Παπαθεοδώρου

Αριθμ. 183517

(2)

**Κήρυξη ως αναδασωτέας έκτασης εμβαδού 3.931,88 τετρ. μέτρων, στη θέση «Αγ. Παρασκευή» της Τοπικής Κοινότητας Κλημεντίου Δημοτικής Ενότητας Σικυωνίων του Δήμου Σικυωνίων Περιφερειακής Ενότητας Κορινθίας, λόγω πυρκαγιάς.**

Ο ΣΥΝΤΟΝΙΣΤΗΣ  
ΑΠΟΚΕΝΤΡΩΜΕΝΗΣ ΔΙΟΙΚΗΣΗΣ  
ΠΕΛΟΠΟΝΝΗΣΟΥ, ΔΥΤΙΚΗΣ ΕΛΛΑΔΑΣ  
ΚΑΙ ΙΟΝΙΟΥ

Έχοντας υπόψη:

1. Τις διατάξεις:

α) Του ν. 2503/1997 «Διοίκηση, οργάνωση, στελέχωση της Περιφέρειας, ρύθμιση θεμάτων για την Τοπική Αυτοδιοίκηση και άλλες διατάξεις».

β) Του ν. 3200/1955 «Περί διοικητικής αποκέντρωσης» όπως τροποποιήθηκε και συμπληρώθηκε με το ν.δ. 532/1970 και μεταγενέστερες διατάξεις.

γ) Των άρθρων 6 και 280 του ν. 3852/2010 (ΦΕΚ 87/Α' /7.6.2010) «Νέα αρχιτεκτονική της Αυτοδιοίκησης και της Αποκεντρωμένης Διοίκησης - Πρόγραμμα Καλλικράτης».

δ) Του π.δ. 139/2010 (ΦΕΚ 232/Α' /27.12.2010) «Οργανισμός της Αποκεντρωμένης Διοίκησης Πελοποννήσου, Δυτικής Ελλάδας και Ιονίου».

2. Την αριθμ. 40/29.12.2010 (ΦΕΚ 247/Α' /31.12.2010) Πράξη του Υπουργικού Συμβουλίου περί παύσης εκ του νόμου των Γενικών Γραμματέων των Περιφερειών και διορισμού Γενικών Γραμματέων στις Αποκεντρωμένες Διοικήσεις του Κράτους.

3. Τις διατάξεις των άρθρων 28 και 28Α του ν. 4325/2015 (ΦΕΚ 47/Α' /2015) «Εκδημοκρατισμός της Διοίκησης - Καταπολέμηση Γραφειοκρατίας και Ηλεκτρονική Διακυβέρνηση. Αποκατάσταση αδικιών και άλλες διατάξεις», αναφορικά με το διορισμό Συντονιστών στις Αποκεντρωμένες Διοικήσεις του Κράτους.

4. Την αριθμ. 15870/15.5.2017 απόφαση Υπ. Εσωτερικών (ΦΕΚ 250/Υ.Ο.Δ.Δ./2017), περί διορισμού Συντονιστή στην Αποκεντρωμένη Διοίκηση Πελοποννήσου, Δυτικής Ελλάδας και Ιονίου.

5. Τις διαταγές του Υπουργείου Γεωργίας: α) 160417/1180/8.7.1980, β) 182447/3049/24.8.1980.

6. Τις διατάξεις:

α) Της παρ. 1 άρθρου 24 και της παρ. 3 άρθρου 117 του Συντάγματος της χώρας μας.

β) Του ν. 998/1979 «Περί προστασίας των δασών και των δασικών εν γένει εκτάσεων της χώρας» και συγκεκριμένα των άρθρων 38 και 41, σε συνδυασμό με την παρ. 1 άρθρου 3 και την παρ. 1δ άρθρου 4 του ίδιου νόμου, όπως έχει τροποποιηθεί και ισχύει σήμερα.

7. Τις διατάξεις του ν. 2612/1998 «Ανάθεση της Δασοπυρόσβεσης στο Πυροσβεστικό Σώμα και άλλες διατάξεις».

8. Την αριθμ. 177556/1.8.2017 πρόταση του Δασαρχείου Κορίνθου, μετά την από 1.8.2017 έκθεση αυτοψίας του Δασολόγου Βασιλείου Δελή, σύμφωνα με την οποία η αναφερόμενη στο θέμα έκταση με εμβαδόν 3.931,88

τετρ. μέτρα (τρεις χιλιάδες εννιακόσια τριάντα ένα τετρ. μέτρα και ογδόντα οκτώ εκατοστά τετρ. μέτρο), όπως αυτή αποτυπώνεται με τα στοιχεία 1, 2, 3, 4, 5, 6, 7, 1 στο από 1.8.2017 συνημμένο τοπογραφικό διάγραμμα κλίμακας 1:1.000, εντοπίζεται επί αυτού σε απόσπασμα του υπ' αριθμ. 372 200 ορθοφωτοχάρτη κλίμακας 1:5.000 και οριοθετείται με τη χρήση συντεταγμένων στο Ε.Γ.Σ.Α. '87, καλυπτόταν με δάσος δρυός, με κανονική έως σύμπυκνη συγκόμωση και μέση διαχρονική εδαφοκάλυψη περίπου 90%, που καταστράφηκε από την πυρκαγιά που εκδηλώθηκε στις 12 Απριλίου έτους 2017 και συνεπώς επιβάλλεται η κήρυξη της ως αναδασωτέας, αποφασίζουμε:

Κηρύσσουμε ως αναδασωτέα τη δημόσια έκταση εμβαδού 3.931,88 τετρ. μέτρων, στη θέση «Αγ. Παρασκευή» της Τοπικής Κοινότητας Κλημεντίου Δημοτικής Ενότητας Σικυωνίων του Δήμου Σικυωνίων Περιφερειακής Ενότητας Κορινθίας, η οποία αποτελεί «δάσος» σύμφωνα με την παρ. 1 άρθρου 3 του ν. 998/1979, όπως τροποποιήθηκε και ισχύει σήμερα, αποτυπώνεται με τα στοιχεία 1, 2, 3, 4, 5, 6, 7, 1 στο από 1.8.2017 συνημμένο τοπογραφικό διάγραμμα κλίμακας 1:1.000, εντοπίζεται επί αυτού σε απόσπασμα του υπ' αριθμ. 372 200 ορθοφωτοχάρτη με κλίμακα 1:5.000, οριοθετείται με τη χρήση συντεταγμένων στο Ε.Γ.Σ.Α. '87 ως εξής:

Σημείο 1:	X=374131.20	Y=4202157.88
» 2:	X=374158.44	Y=4202171.66
» 3:	X=374176.90	Y=4202209.88
» 4:	X=374237.55	Y=4202174.62
» 5:	X=374221.91	Y=4202152.59
» 6:	X=374184.50	Y=4202144.93
» 7:	X=374129.44	Y=4202141.21

και συνορεύει:

ΒΟΡΕΙΑ: Με μη δασική έκταση.

ΝΟΤΙΑ: Με δάσος.

ΑΝΑΤΟΛΙΚΑ: Με δάσος και μη δασική έκταση.

ΔΥΤΙΚΑ: Με μη δασική έκταση,

όπως φαίνεται και στο ως άνω τοπογραφικό διάγραμμα, που συνέταξε ο Δασολόγος του Δασαρχείου Κορίνθου Βασίλειος Δελής και θεώρησε ο Δασάρχης, με σκοπό την επανεγκατάσταση με φυσική ή τεχνητή αναγέννηση της δασικής βλάστησης που καταστράφηκε από την πυρκαγιά.

Από τις διατάξεις της απόφασης αυτής δεν προκαλείται δαπάνη σε βάρος του κρατικού προϋπολογισμού.

Κατά της παρούσας απόφασης, σύμφωνα με τις διατάξεις της παρ. 1 άρθρου 47 του ν. 3900/2010, όπως τροποποίησε το άρθρο 1 του ν. 702/1977, επιτρέπεται προσφυγή από οποιονδήποτε έχει έννομο συμφέρον, ενώπιον του (αρμοδίου) τριμελούς Διοικητικού Εφετείου, εντός εξήντα ημερών από την επομένη της δημοσίευσής ή κοινοποίησής αυτής.

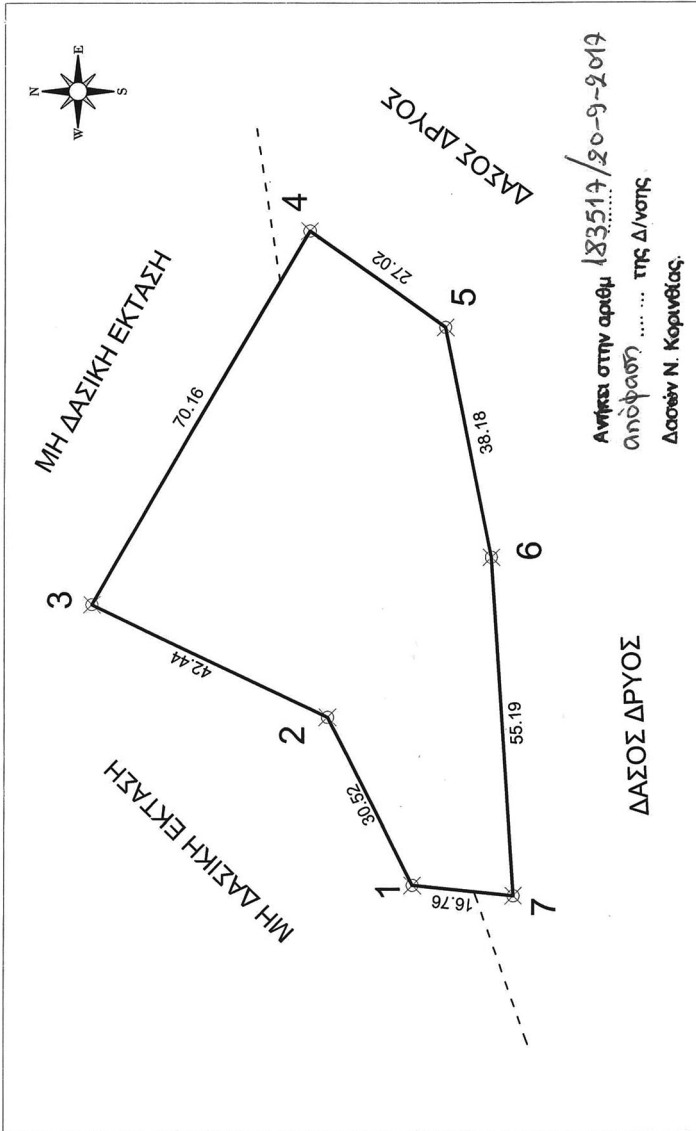
Η απόφαση αυτή να δημοσιευθεί στην Εφημερίδα της Κυβερνήσεως.

Πάτρα, 20 Σεπτεμβρίου 2017

Ο Συντονιστής Αποκεντρωμένης Διοίκησης

ΝΙΚΟΛΑΟΣ ΠΑΠΑΘΕΟΔΩΡΟΥ

ΑΝΗΚΕΙ ΣΤΟ ΥΠ' ΑΡΙΘΜ. 177556/1-8-2017 ΕΓΓΡΑΦΟ ΤΟΥ ΔΑΣΑΡΧΕΙΟΥ ΚΟΡΙΝΘΟΥ  
 ΤΟΠΟΓΡΑΦΙΚΟ ΔΙΑΓΡΑΜΜΑ ΚΛΙΜΑΚΑΣ 1:1.000 ΚΑΙ ΑΠΟΣΠΑΣΜΑ ΕΚ ΤΟΥ 372\_200 ΟΡΘΟΦΩΤΟΧΑΡΤΗ ΚΛΙΜΑΚΑΣ 1:5.000 ΣΤΟ ΟΠΟΙΟ ΑΠΟΤΥΠΩΝΕΤΑΙ ΤΟ  
 ΔΗΜΟΣΙΟ ΔΑΣΟΣ ΔΡΥΟΣ ΥΠΟ ΣΤΟΙΧΕΙΑ (1,2,3,4,5,6,7,1) ΕΜΒΑΔΟΥ 3.931,88 Τ.Κ ΠΟΥ ΚΑΤΑΣΤΡΑΦΗΚΕ ΑΠΟ ΤΗΝ ΠΥΡΚΑΓΙΑ ΤΗΣ 12-4-2017 ΣΤΗ ΘΕΣΗ "ΑΓ.  
 ΠΑΡΑΣΚΕΥΗ" Τ.Κ. ΚΛΗΜΕΝΤΙΟΥ ΚΟΡΙΝΘΙΑΣ



ΑΝΗΚΕΙ ΣΤΗΝ ΑΡΙΘΜ. 183514/20-9-2019  
 ΑΝΟΦΑΝΣΗ ... ΤΗΣ Δ/ΝΣΗΣ  
 ΔΑΣΩΝ Ν. ΚΟΡΙΝΘΙΑΣ

ΔΑΣΟΣ ΔΡΥΟΣ

- ΣΥΝΤΕΤΑΓΜΕΝΕΣ ΚΟΡΥΦΩΝ  
 ΥΠΟΒΑΘΡΟ ΑΝΑΦΟΡΑΣ  
 ΕΓΣΑ 87
- 1 X=374131.20 Y=4202157.88
  - 2 X=374158.44 Y=4202171.66
  - 3 X=374176.90 Y=4202209.88
  - 4 X=374237.55 Y=4202174.62
  - 5 X=374221.91 Y=4202152.59
  - 6 X=374184.50 Y=4202144.93
  - 7 X=374129.44 Y=4202141.21

**ΕΘΝΙΚΟ ΤΥΠΟΓΡΑΦΕΙΟ**  
 Για τεχνικούς λόγους στο σχεδιάγραμμα,  
 από το ηλεκτρονικό αρχείο, έγινε  
 σμίκρυνση κατά ποσοστό **81%**

Κορίνθος, 1/8/17  
 Ο Συντάκτης  
  
 Β. Δελής  
 Δασολόγος

Κορίνθος, 1/8/17  
 Ο Δ/της Δασών  
  
 Π. Καλλιτρής  
 Δασολόγος

Κορίνθος, 1/8/17  
 Ο Δ/της Δασών  
  
 Νίκ. Παπαθεοδώρου  
 Δασολόγος

Αριθμ. 179597

(3)

**Κήρυξη ως αναδασωτέας έκτασης εμβαδού 1.224,25 τετρ. μέτρων, στη θέση «Λάκκες» της Τοπικής Κοινότητας «Λαλιώτη» Δημοτικής Ενότητας Σικυωνίων του Δήμου Σικυωνίων Περιφερειακής Ενότητας Κορινθίας, λόγω πυρκαγιάς.**

Ο ΣΥΝΤΟΝΙΣΤΗΣ  
ΑΠΟΚΕΝΤΡΩΜΕΝΗΣ ΔΙΟΙΚΗΣΗΣ  
ΠΕΛΟΠΟΝΝΗΣΟΥ, ΔΥΤΙΚΗΣ ΕΛΛΑΔΑΣ  
ΚΑΙ ΙΟΝΙΟΥ

Έχοντας υπόψη:

1. Τις διατάξεις:

α) Του ν. 2503/1997 «Διοίκηση, οργάνωση, στελέχωση της Περιφέρειας, ρύθμιση θεμάτων για την Τοπική Αυτοδιοίκηση και άλλες διατάξεις».

β) Του ν. 3200/1955 «Περί διοικητικής αποκέντρωσης» όπως τροποποιήθηκε και συμπληρώθηκε με το ν.δ. 532/1970 και μεταγενέστερες διατάξεις.

γ) Των άρθρων 6 και 280 του ν. 3852/2010 (ΦΕΚ 87/Α'/7.6.2010) «Νέα αρχιτεκτονική της Αυτοδιοίκησης και της Αποκεντρωμένης Διοίκησης - Πρόγραμμα Καλλικράτης».

δ) Του π.δ. 139/2010 (ΦΕΚ 232/Α'/27.12.2010) «Οργανισμός της Αποκεντρωμένης Διοίκησης Πελοποννήσου, Δυτικής Ελλάδας και Ιονίου».

2. Την αριθμ. 40/29.12.2010 (ΦΕΚ 247/Α'/31.12.2010) Πράξη του Υπουργικού Συμβουλίου περί παύσης εκ του νόμου των Γενικών Γραμματέων των Περιφερειών και διορισμού Γενικών Γραμματέων στις Αποκεντρωμένες Διοικήσεις του Κράτους.

3. Τις διατάξεις των άρθρων 28 και 28Α του ν. 4325/2015 (ΦΕΚ 47/Α'/2015) «Εκδημοκρατισμός της Διοίκησης - Καταπολέμηση Γραφειοκρατίας και Ηλεκτρονική Διακυβέρνηση. Αποκατάσταση αδικιών και άλλες διατάξεις», αναφορικά με το διορισμό Συντονιστών στις Αποκεντρωμένες Διοικήσεις του Κράτους.

4. Την αριθμ. 15870/15.5.2017 απόφαση Υπ. Εσωτερικών (ΦΕΚ 250/Υ.Ο.Δ.Δ./2017), περί διορισμού Συντονιστή στην Αποκεντρωμένη Διοίκηση Πελοποννήσου, Δυτικής Ελλάδας και Ιονίου.

5. Τις διαταγές του Υπουργείου Γεωργίας: α) 160417/1180/8.7.1980, β) 182447/3049/24.8.1980.

6. Τις διατάξεις:

α) Της παρ. 1 άρθρου 24 και της παρ. 3 άρθρου 117 του Συντάγματος της χώρας μας.

β) Του ν. 998/1979 «Περί προστασίας των δασών και των δασικών εν γένει εκτάσεων της χώρας» και συγκεκριμένα των άρθρων 38 και 41, σε συνδυασμό με την παρ. 1 άρθρου 3 και την παρ. 1ε άρθρου 4 του ίδιου νόμου, όπως έχει τροποποιηθεί και ισχύει σήμερα.

7. Τις διατάξεις του ν. 2612/1998 «Ανάθεση της Δασοπυρόσβεσης στο Πυροσβεστικό Σώμα και άλλες διατάξεις».

8. Την αριθμ. 167557/24.7.2017 πρόταση του Δασαρχείου Κορίνθου, μετά την από 24.7.2017 έκθεση αυτοψίας του Δασολόγου Βασιλείου Δελή, σύμφωνα με την οποία η αναφερόμενη στο θέμα έκταση με εμβαδόν 1.224,25 τετρ. μέτρα (χίλια διακόσια είκοσι τέσσερα τετρ. μέτρα και είκοσι πέντε εκατοστά τετρ. μέτρου), όπως

αυτή αποτυπώνεται με τα στοιχεία 1, 2, 3, 4, 5, 6, 7, 8, 1 στο από 24.7.2017 συνημμένο τοπογραφικό διάγραμμα κλίμακας 1:500, εντοπίζεται επί αυτού σε απόσπασμα του υπ' αριθ. 380 206 ορθοφωτοχάρτη κλίμακας 1:5.000 και οριοθετείται με τη χρήση συντεταγμένων στο Ε.Γ.Σ.Α. '87, καλυπτόταν με δάσος αείφυλλων πλατύφυλλων, με κανονική έως σύμπυκνη συγκρόμωση και μέση διαχρονική εδαφοκάλυψη περίπου 60%, που καταστράφηκε από την πυρκαγιά που εκδηλώθηκε στις 2 Ιανουαρίου έτους 2017 και συνεπώς επιβάλλεται η κήρυξή της ως αναδασωτέας, αποφασίζουμε:

Κηρύσσουμε ως αναδασωτέα τη δημόσια έκταση εμβαδού 1.224,25 τετρ. μέτρων, στη θέση «Λάκκες» της Τοπικής Κοινότητας «Λαλιώτη» Δημοτικής Ενότητας Σικυωνίων του Δήμου Σικυωνίων Περιφερειακής Ενότητας Κορινθίας, η οποία αποτελεί «δάσος» σύμφωνα με την παρ. 1 άρθρου 3 του ν. 998/1979, όπως τροποποιήθηκε και ισχύει σήμερα, αποτυπώνεται με τα στοιχεία 1, 2, 3, 4, 5, 6, 7, 8, 1 στο από 24.7.2017 συνημμένο τοπογραφικό διάγραμμα κλίμακας 1:500, εντοπίζεται επί αυτού σε απόσπασμα του υπ' αριθμ. 380 206 ορθοφωτοχάρτη με κλίμακα 1:5.000, οριοθετείται με τη χρήση συντεταγμένων στο Ε.Γ.Σ.Α. '87 ως εξής:

Σημείο 1:	X=382577.54	Y=4208126.93
» 2:	X=382574.45	Y=4208102.48
» 3:	X=382580.31	Y=4208089.10
» 4:	X=382627.63	Y=4208086.09
» 5:	X=382628.76	Y=4208100.13
» 6:	X=382597.40	Y=4208101.22
» 7:	X=382598.63	Y=4208107.71
» 8:	X=382598.33	Y=4208124.89

και συνορεύει:

ΒΟΡΕΙΑ: Με αναδασωτέα έκταση και μη δασική έκταση.

ΝΟΤΙΑ: Με αναδασωτέα έκταση.

ΑΝΑΤΟΛΙΚΑ: Με αναδασωτέα έκταση και μη δασική έκταση.

ΔΥΤΙΚΑ: Με αναδασωτέα έκταση,

όπως φαίνεται και στο ως άνω τοπογραφικό διάγραμμα, που συνέταξε ο Δασολόγος του Δασαρχείου Κορίνθου Βασιλείος Δελής και θεώρησε ο Δασάρχης, με σκοπό την επανεγκατάσταση με φυσική ή τεχνητή αναγέννηση της δασικής βλάστησης που καταστράφηκε από την πυρκαγιά.

Από τις διατάξεις της απόφασης αυτής δεν προκαλείται δαπάνη σε βάρος του κρατικού προϋπολογισμού.

Κατά της παρούσας απόφασης, σύμφωνα με τις διατάξεις της παρ. 1 άρθρου 47 του ν. 3900/2010, όπως τροποποίησε το άρθρο 1 του ν. 702/1977, επιτρέπεται προσφυγή από οποιονδήποτε έχει έννομο συμφέρον, ενώπιον του (αρμοδίου) τριμελούς Διοικητικού Εφετείου, εντός εξήντα ημερών από την επομένη της δημοσίευσής ή κοινοποιήσεως αυτής.

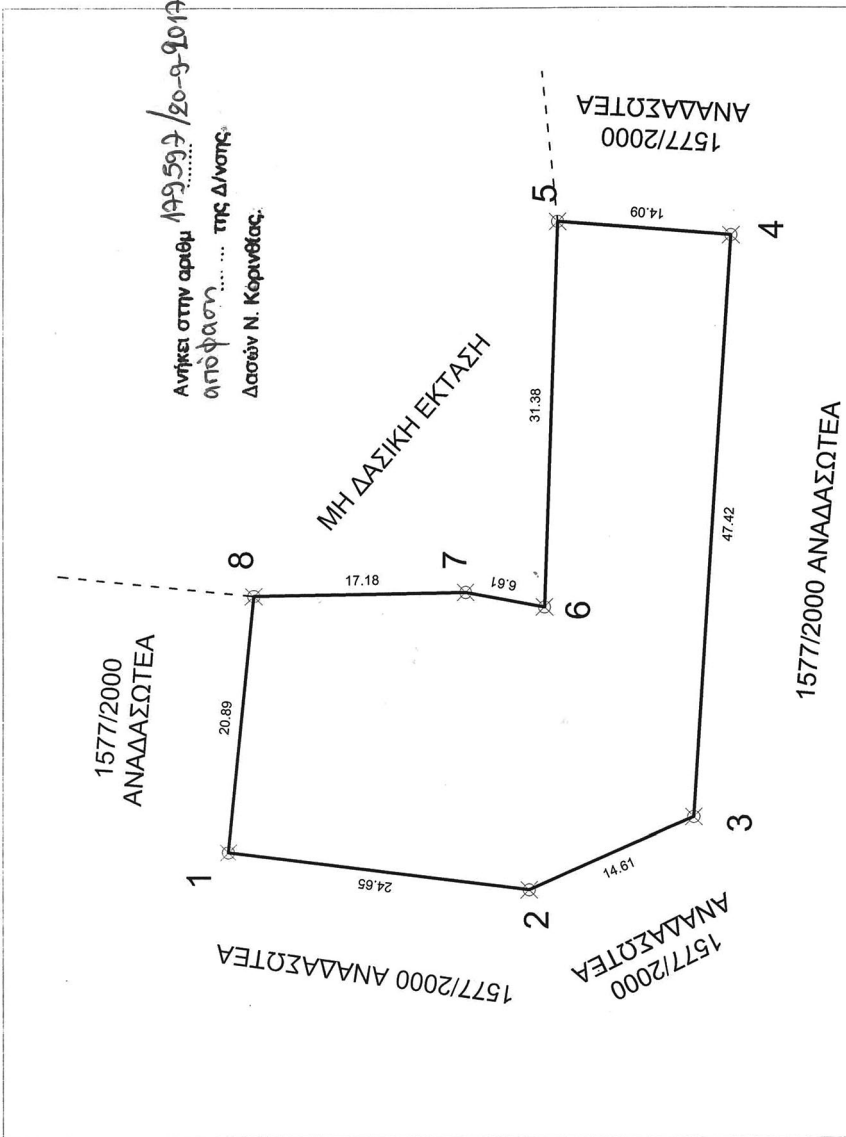
Η απόφαση αυτή να δημοσιευθεί στην Εφημερίδα της Κυβερνήσεως.

Πάτρα, 20 Σεπτεμβρίου 2017

Ο Συντονιστής Αποκεντρωμένης Διοίκησης

ΝΙΚΟΛΑΟΣ ΠΑΠΑΘΕΟΔΩΡΟΥ

ΑΝΗΚΕΙ ΣΤΟ ΥΠ' ΑΡΙΘΜ. 167557/24-7-2017 ΕΓΓΡΑΦΟ ΤΟΥ ΔΑΣΑΡΧΕΙΟΥ ΚΟΡΙΝΘΟΥ  
 ΤΟΠΟΓΡΑΦΙΚΟ ΔΙΑΓΡΑΜΜΑ ΚΑΙΜΑΚΑΣ 1:500 ΚΑΙ ΑΠΟΣΠΑΣΜΑ ΕΚ ΤΟΥ 380\_206 ΟΡΘΟΦΩΤΟΧΑΡΤΗ ΚΑΙΜΑΚΑΣ 1:5.000 ΣΤΟ ΟΠΟΙΟ ΑΠΟΤΥΠΩΝΕΤΑΙ ΤΟ ΔΗΜΟΣΙΟ  
 ΔΑΣΟΣ ΛΕΙΦΥΛΛΩΝ ΣΚΛΗΡΟΦΥΛΛΩΝ ΥΠΟ ΣΤΟΙΧΕΙΑ (1,2,3,4,5,6,7,8,1) ΕΜΒΑΔΟΥ 1.224,15 Τμ ΠΟΥ ΚΑΤΑΣΤΡΑΦΗΚΕ ΑΠΟ ΤΗΝ ΠΥΡΚΑΓΙΑ ΤΗΣ 2-1-2017 ΣΤΗ ΘΕΣΗ  
 'ΛΑΚΚΕΣ' Τ.Κ. ΛΑΛΙΩΤΗ ΚΟΡΙΝΘΙΑΣ



ΣΥΝΤΕΤΑΓΜΕΝΕΣ ΚΟΡΥΦΩΝ  
 ΥΠΟΒΑΘΡΟ ΑΝΑΦΟΡΑΣ  
 ΕΓΣΑ 87

- 1 X=382577.54 Y=4208126.93
- 2 X=382574.45 Y=4208102.48
- 3 X=382580.31 Y=4208089.10
- 4 X=382627.63 Y=4208086.09
- 5 X=382628.76 Y=4208100.13
- 6 X=382597.40 Y=4208101.22
- 7 X=382598.63 Y=4208107.71
- 8 X=382598.39 Y=4208124.89

**ΕΘΝΙΚΟ ΤΥΠΟΓΡΑΦΕΙΟ**  
 Για τεχνικούς λόγους στο σχεδιάγραμμα,  
 από το ηλεκτρονικό αρχείο, έγινε  
 σμίκρυνση κατά ποσοστό **81%**

Κορίνθος 24/7/17  
 Ο Συντάκτης  
 Β. Δελής  
 Δασολόγος

Κορίνθος 24/7/17  
 Ο Δασάρχης  
 Π. Μπούλιας  
 Δασολόγος

Κορίνθος 8/8/17  
 Ο Δ/ντης Δασών  
 Π. Καλλιγής  
 Δασολόγος

Κορίνθος 20/9/17  
 Ο Συντάκτης ΑΔΠΔΕ&Ι  
 Μικ. Παπαθεοδώρου



## ΕΘΝΙΚΟ ΤΥΠΟΓΡΑΦΕΙΟ

Την ευθύνη για την εκτύπωση, διαχείριση και κυκλοφορία των φύλλων της Εφημερίδας της Κυβερνήσεως, (ΦΕΚ) στην έντυπη και ηλεκτρονική έκδοση, έχει το **Εθνικό Τυπογραφείο** το οποίο αποτελεί δημόσια υπηρεσία η οποία υπάγεται στο Υπουργείο Διοικητικής Ανασυγκρότησης. Το Εθνικό Τυπογραφείο έχει επίσης την ευθύνη για την κάλυψη των εκτυπωτικών αναγκών του Δημοσίου. (ν. 3469/2006, Α' 131).

### ΥΠΗΡΕΣΙΕΣ ΠΟΥ ΠΑΡΕΧΕΙ ΤΟ ΕΘΝΙΚΟ ΤΥΠΟΓΡΑΦΕΙΟ

#### 1. ΦΥΛΛΟ ΤΗΣ ΕΦΗΜΕΡΙΔΑΣ ΤΗΣ ΚΥΒΕΡΝΗΣΕΩΣ (ΦΕΚ)

Η ηλεκτρονική μορφή των ΦΕΚ διατίθεται δωρεάν από την ιστοσελίδα [www.et.gr](http://www.et.gr). Για τα ΦΕΚ που δεν έχουν ψηφιοποιηθεί και καταχωρισθεί στην πιο πάνω ιστοσελίδα δίνεται η δυνατότητα δωρεάν αποστολής με ηλεκτρονικό ταχυδρομείο, μετά από αίτηση που υποβάλλεται ηλεκτρονικά με τη συμπλήρωση ειδικής φόρμας.

Η έντυπη μορφή των ΦΕΚ διατίθεται για μεμονωμένα φύλλα με το ανάλογο κόστος από το τμήμα Πωλήσεων απευθείας ή με ταχυδρομική αποστολή μέσω αίτησης παραγγελίας στα ΚΕΠ, ενώ για ετήσια συνδρομή από το τμήμα Συνδρομητών. Το κόστος για ασπρόμαυρο ΦΕΚ από 1 έως 16 σελίδες είναι 1€, προσαυξανόμενο κατά 0,20€ για κάθε επιπλέον οκτασέλιδο ή μέρος αυτού. Το κόστος για έγχρωμο ΦΕΚ είναι 1,50€ από 1 έως 16 σελίδες, προσαυξανόμενο κατά 0,30€ για κάθε επιπλέον οκτασέλιδο ή μέρος αυτού.

#### Τρόπος αποστολής κειμένων προς δημοσίευση

- Τα κείμενα για δημοσίευση στο ΦΕΚ, από όλες τις δημόσιες υπηρεσίες και τους φορείς του δημόσιου τομέα, **αποστέλλονται στην διεύθυνση [webmaster.et@et.gr](mailto:webmaster.et@et.gr)** με χρήση προηγμένης ψηφιακής υπογραφής και χρονοσήμανσης.
- Οι περιλήψεις Διακηρύξεων Δημοσίων Συμβάσεων, αποστέλλονται στην ηλεκτρονική διεύθυνση [dds@et.gr](mailto:dds@et.gr) με τη χρήση απλού ηλεκτρονικού ταχυδρομείου.
- Κατ' εξαίρεση, πολίτες οι οποίοι δεν έχουν αποκτήσει προηγμένη ηλεκτρονική υπογραφή, μπορούν να αποστέλλουν ταχυδρομικά ή να καταθέτουν με εκπρόσωπό τους κείμενα προς δημοσίευση αποτυπωμένα σε χαρτί, στο Τμήμα Παραλαβής Δημοσιευτέας Ύλης.

Πληροφορίες σχετικά με την αποστολή/κατάθεση εγγράφων προς δημοσίευση, την πώληση των τευχών και τους ισχύοντες τιμοκαταλόγους για όλες τις υπηρεσίες θα βρείτε στην ιστοσελίδα μας και στη διαδρομή Εξυπηρέτηση κοινού - τμήμα πωλήσεων ή συνδρομητών. Επίσης στην ιστοσελίδα μπορείτε να αναζητήσετε πληροφορίες σχετικά με την πορεία δημοσίευσης των εγγράφων, εφόσον γνωρίζετε τον Κωδικό Αριθμό Δημοσιεύματος (ΚΑΔ). Τον ΚΑΔ εκδίδει το Εθνικό Τυπογραφείο για όλα τα κείμενα που πληρούν τις προϋποθέσεις δημοσίευσης.

#### 2. ΚΑΛΥΨΗ ΕΚΤΥΠΩΤΙΚΩΝ ΑΝΑΓΚΩΝ του Δημοσίου και των φορέων του

Το Εθνικό Τυπογραφείο μετά από αίτημα φορέα του Δημοσίου αναλαμβάνει να σχεδιάσει και να εκτυπώσει κάρτες, βιβλία, αφίσες, μπλοκ, μηχανογραφικά έντυπα, φακέλους, φακέλους αλληλογραφίας, κ.ά. Επίσης σχεδιάζει και κατασκευάζει σφραγίδες.

### ΕΠΙΚΟΙΝΩΝΙΑ ΜΕ ΤΟ ΕΘΝΙΚΟ ΤΥΠΟΓΡΑΦΕΙΟ

**Ταχυδρομική Διεύθυνση:** Καποδιστρίου 34, τ.κ. 10432, Αθήνα

**ΤΗΛΕΦΩΝΙΚΟ ΚΕΝΤΡΟ:** 210 5279000 - fax: 210 5279054

**ΤΜΗΜΑΤΑ ΕΞΥΠΗΡΕΤΗΣΗΣ ΚΟΙΝΟΥ**

**Πωλήσεων:** (Ισόγειο, τηλ. 210 5279178 - 180)

**Συνδρομητών:** (Ημιόροφος, τηλ. 210 5279136)

**Πληροφοριών:** (Ισόγειο, Γρ. 3 και τηλεφ. κέντρο 210 5279000)

**Παραλαβής Δημ. Ύλης:** (Ισόγειο, τηλ. 210 5279167, 210 5279139)

**Ωράριο για το κοινό:** Δευτέρα ως Παρασκευή: 8:00 - 13:30

Ιστοσελίδα: [www.et.gr](http://www.et.gr)

Πληροφορίες σχετικά με την λειτουργία της ιστοσελίδας: [helpdesk.et@et.gr](mailto:helpdesk.et@et.gr)

Αποστολή ψηφιακά υπογεγραμμένων εγγράφων προς δημοσίευση στο ΦΕΚ: [webmaster.et@et.gr](mailto:webmaster.et@et.gr)

Πληροφορίες για γενικό πρωτόκολλο και αλληλογραφία: [grammateia@et.gr](mailto:grammateia@et.gr)

