



04003251905980008



2951

ΕΦΗΜΕΡΙΣ ΤΗΣ ΚΥΒΕΡΝΗΣΕΩΣ

ΤΗΣ ΕΛΛΗΝΙΚΗΣ ΔΗΜΟΚΡΑΤΙΑΣ

ΤΕΥΧΟΣ ΤΕΤΑΡΤΟ

Αρ. Φύλλου 325

19 Μαΐου 1998

ΠΕΡΙΕΧΟΜΕΝΑ

ΑΝΑΔΑΣΩΣΕΙΣ

ΑΠΟΦΑΣΕΙΣ

Κήρυξη αναδασωτέας έκτασης έντεκα στρεμ. ενιακοσίων τ.μ. (11,900) στη θέση «Βρυκόλακας» Κοινότητας Κρυσονερίου Ν. Ηλείας. 1

ΠΟΛΕΟΔΟΜΙΑ

ΑΠΟΦΑΣΕΙΣ

Κατάταξη του Οικισμού Ανατολικής Τραγάνας (Ν. Κορινθίας) και καθορισμός ορίων, όρων και περιορισμών δόμησης αυτού. 2

Αναστολή χορήγησης οικοδομικών αδειών στον τομέα Κ1α εντός του ρυμοτομικού σχεδίου Δήμου Λάρισας. 3

ΑΝΑΔΑΣΩΣΕΙΣ

ΑΠΟΦΑΣΕΙΣ

Αριθ. 655 (1)
Κήρυξη αναδασωτέας έκτασης έντεκα στρεμ. ενιακοσίων τ.μ. (11,900) στη θέση «Βρυκόλακας» Κοινότητας Κρυσονερίου Ν. Ηλείας.

Ο ΓΕΝΙΚΟΣ ΓΡΑΜΜΑΤΕΑΣ
ΠΕΡΙΦΕΡΕΙΑΣ ΔΥΤΙΚΗΣ ΕΛΛΑΔΟΣ

Έχοντας υπόψη:

1. Τις διατάξεις για τη διοικητική αποκέντρωση του Ν. 2503/97 και την οικ. 1/1.9.97 απόφαση Γεν. Γραμ. Περιφ. Δυτ. Ελλάδος.
2. Τις διατάξεις του άρθρου 117 παρ. 3 του Συντάγματος της Χώρας.

3. Τις διατάξεις του Ν. 998/79 «περί προστασίας των δασών κλπ.» και ειδικότερα του άρθρου 41 παρ. 1, 38 παρ. γ και Νόμο 2040/92 αρ. 12 παρ. 3.

4. Τις διαταγές του Υπουργείου Γεωργίας: 160417/1180/8.7.80, 182447/3049/24.9.80, 141823/24.2.83 και 85144/1468/9.9.1992.

5. Την 775/98 πρόταση του Δασαρχείου Αμαλιάδας που αναφέρεται στο θέμα για κήρυξη δασικής έκτασης ως αναδασωτέας διότι η δασική βλάστηση που την κάλυπτε καταστράφηκε με πυρκαγιά την 29.3.98 και επιβάλεται η εκ νέου δάσωσή της, αποφασίζουμε:

Κηρύσσουμε αναδασωτέα με σκοπό την επαναδημιουργία με φυσική αναγέννηση της δασικής βλάστησης που καταστράφηκε από πυρκαγιά την 29.3.98 τη δημόσια δασική έκταση εμβαδού έντεκα στρεμ. ενιακοσίων τ.μ. που βρίσκεται στη θέση «Βρυκόλακας» Κοινότητας Κρυσονερίου Ν. Ηλείας, προσδιορίζεται από τα στοιχεία σχεδιάγραμμα και έχει όρια:

Ανατολικά: Με δημόσιο δάσος χαλ. πεύκης,

Δυτικά: Με δημόσιο δάσος χαλ. πεύκης και πρανές,

Βόρεια: Με δημόσιο δάσος χαλ. πεύκης και αγρό Γιαννικόπουλου,

Νότια: Με δημόσιο δάσος χαλ. πεύκης - ελαιοστάσιο Νικ. και Κων. Βασιλόπουλου,

όπως φαίνεται στο συνημμένο διάγραμμα που αποτελεί αναπόσπαστο μέρος της απόφασης αυτής.

Η απόφαση αυτή να δημοσιευθεί στην Εφημερίδα της Κυβερνήσεως.

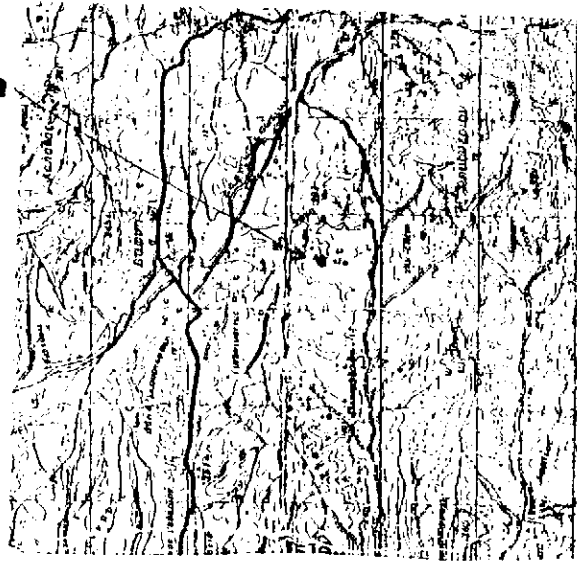
Πύργος, 30 Απριλίου 1998

Με εντολή Γεν. Γραμματέα Περιφέρειας

Ο Διευθυντής

ΠΑΝΑΓΙΩΤΗΣ ΣΤΑΘΟΠΟΥΛΟΣ

ΑΡΧΙΤΕΚΤΟΝΙΚΟ ΧΑΡΤΗ
 ΠΕΡΙΦΕΡΕΙΑΣ ΚΟΝΙΩΤΩΣ ΚΡΟΥΝΕΡΙΟΥ
 ΚΑΙΧΑΜΑ 1:50.000
 ΟΡΙΣΜΟΙΝΗ ΕΥΖΩΝΗΣ ΠΟΥ ΙΚΑΝΙΣΤΕΙ




ΕΛΛΗΝΙΚΗ ΔΗΜΟΚΡΑΤΙΑ
 ΑΡΧΑΙΑ ΑΡΧΑΙΟΛΟΓΙΑ 1998

Ο ΣΥΜΒΟΥΛΟΣ



ΚΑΘ. ΜΙΝΑΓΑΛΙΑΣ
 ΔΑΦΝΟΠΟΥΛΟΣ



ΥΠΟΥΡΓΕΙΟ ΠΟΛΙΤΙΣΜΟΥ
 ΕΡΜΗΝΕΥΤΙΚΟ ΤΜΗΜΑ

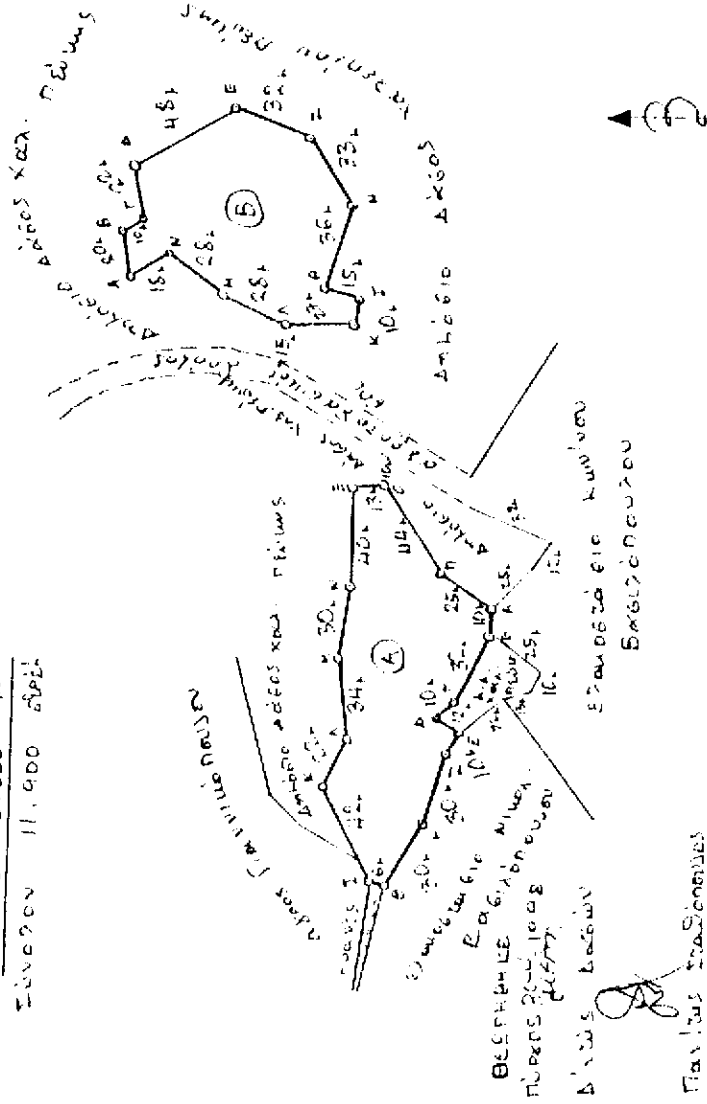
Αντικείμενο είναι η διαβίβαση (στη γη) από τα όρια της Διάταξης Ν. Ηρώδης
 1998/1999, για την περιοχή της ΚΑΙΧΑΜΑΣ.

Διπλότυπο σχέδιο κατασκευής ορίων που ικανοποιεί τους 29-3-1998
 και 29-3-1998, σύμφωνα με την περιφέρεια ΚΟΝΙΩΤΩΣ ΚΡΟΥΝΕΡΙΟΥ.

ΚΑΙΧΑΜΑ 1:50.000
 ΚΑΙΧΑΜΑ 1:50.000
 Α (ΚΑΤΑΔΕΙΞΗ ΘΕΣΕΩΝ ΚΑΙΧΑΜΑΣ)
 Β (ΚΑΤΑΔΕΙΞΗ ΘΕΣΕΩΝ ΚΑΙΧΑΜΑΣ)

Εμβαδόν Σχήμα Α = 6.300 στρέμματα
 Εμβαδόν Σχήμα Β = 5.600 στρέμματα

Σύνολο 11.900 στρέμματα



ΘΕΣΗ ΤΗΣ ΚΑΙΧΑΜΑΣ
 ΠΕΡΙΦΕΡΕΙΑΣ ΚΟΝΙΩΤΩΣ ΚΡΟΥΝΕΡΙΟΥ

ΔΙΑΒΙΒΑΣΗ ΟΡΙΩΝ



ΓΕΩΜΕΤΡΙΚΟΣ ΜΕΤΡΩΝ
 ΛΑΜΠΡΟΣ

ΕΡΜΗΝΕΥΤΙΚΟ ΤΜΗΜΑ
 ΕΡΜΗΝΕΥΤΙΚΟ ΤΜΗΜΑ

ΠΟΛΕΟΔΟΜΙΑ

ΑΠΟΦΑΣΕΙΣ

Αριθ. Οικ. 2406

(2)

Κατάταξη του Οικισμού Ανατολικής Τραγάνας (Ν. Κορινθίας) και καθορισμός ορίων, όρων και περιορισμών δόμησης αυτού.

Ο ΝΟΜΑΡΧΗΣ ΚΟΡΙΝΘΙΑΣ

Έχοντας υπόψη:

1. Τις διατάξεις των από 24.4.1985 (ΦΕΚ 181/Δ'/1985) και 20.8.1985 (ΦΕΚ 413/Δ') και 14.2.1987 (ΦΕΚ 133/Δ') Π. Δ/γμάτων «περί τρόπου καθορισμού ορίων οικισμού της Χώρας, κατηγορίες αυτών και καθορισμός ορίων οικισμών δόμησης» κα το Π. Δ/γμα της 25.4/16.5.1989 (ΦΕΚ 293/Δ') και ειδικότερα το άρθρο 4.
2. Το υπ' αριθ. 611/1996 έγγραφο του Δασαρχείου Κορίνθου.
3. Το υπ' αριθ. Φ 6B/3573/1996 έγγραφο της Δ' Εφορείας Προϊστ. και Κλασικών Αρχ/των.
4. Το υπ' αριθ. 314/1996 έγγραφο της 6ης Εφορείας Βυζαντινών Αρχαιοτήτων.
5. Το υπ' αριθ. 8119/1996 έγγραφο της Δ/σης Γεωργίας.
6. Το δελτίο Αρχιτεκτονικής αναγνώρισης του Οικισμού από τον μελετητή μηχανικό.
7. Τις υπ' αριθ. 48/1997, 40/1996 και 27/1996 αποφάσεις αντίστοιχα του Δήμου Κιάτου, της Κοινότητας Βασιλικού και της Κοινότητας Μουλκίου.
8. Το υπ' αριθ. 572/634/1996 έγγραφο της Δ/σης Πολ. Σχεδιασμού του ΥΠΕΧΩΔΕ.
9. Την υπ' αριθ. 1/1998 γνωμοδότηση του Συμβουλίου Χωροταξίας, Οικισμού και Περιβάλλοντος Ν. Κορινθίας, αποφασίζουμε:

Άρθρο 1

Κατατάσσεται ο οικισμός Ανατολικής Τραγάνας (Ν. Κορινθίας) που ανήκει στα Διοικητικά όρια του Δήμου Κιάτου και των Κοινοτήτων Βασιλικού και Μουλκίου (Ν. Κορινθίας) σύμφωνα:

- α. με τη θέση του στο χώρο: περιαστικός
- β. με το βαθμό προστασίας: ενδιαφέρων

- γ. με τη δυναμικότητα: στάσιμος
- δ. με το βαθμό διασποράς: συνεκτικός
- ε. με το μέγεθος: μικρός

Άρθρο 2

1. Καθορίζεται το όριο του οικισμού Ανατολικής Τραγάνας (Ν. Κορινθίας), όπως αυτό φαίνεται με ερυθρά γραμμή και αριθμούς 1, 2, 3, 4, 5, 6, 7, 8, 9, 10 στο σχετικό πρωτότυπο διάγραμμα σε κλίμακα 1:5.000, που έχει θεωρηθεί από την προϊσταμένη της Δ/σης Χωροταξίας, Πολεοδομίας και Περιβάλλοντος Ν. Κορινθίας με την υπ' αριθ. οικ. 2406/1998 πράξη της και του οποίου συνοπτικό αντίτυπο δημοσιεύεται με την παρούσα απόφαση.

2. Καθορίζονται οι κάτωθι γενικοί και ειδικοί όροι δόμησης:

α) Εντός των ορίων του Οικισμού Ανατολικής Τραγάνας (Ν. Κορινθίας) ισχύουν οι γενικοί όροι δόμησης που προβλέπονται από το Π. Δ/γμα 3.5.1985 (ΦΕΚ 181/Δ') όπως τροποποιήθηκε από το Π. Δ/γμα την 25.4/16/6/1989 (ΦΕΚ 293/Δ') και θεωρούνται άρτια και οικοδομήσιμα τα οικόπεδα με ελάχιστον εμβαδόν χίλια (1.000) τετραγωνικά μέτρα.

β) Κατά παρέκκλιση εντός του ορίου οικισμού θεωρούνται άρτια και οικοδομήσιμα τα οικόπεδα με όποιο εμβαδόν είχαν στις 3.5.1985 ημέρα δημοσίευσής του από 24.4.1985 Π. Διατάγματος (ΦΕΚ 181/Δ').

Άρθρο 3

Από τις διατάξεις της απόφασης αυτής δεν προκαλείται διπλή σε βάρος του προϋπολογισμού του Δήμου Κιάτου και των Κοινοτήτων Βασιλικού και Μουλκίου (σχετικά έγγραφα 826/98, 103/98 και 130/98 αντίστοιχα).

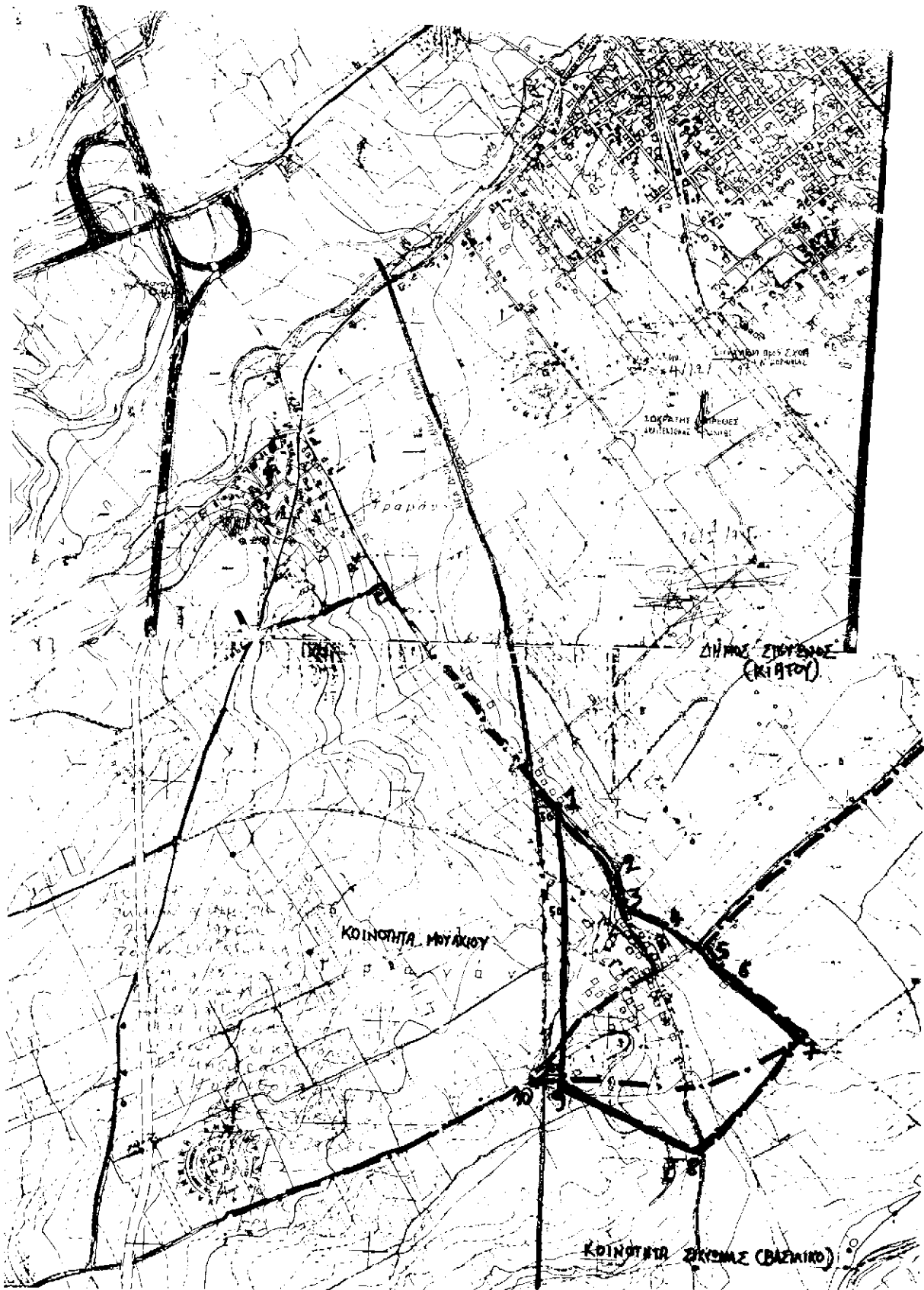
Άρθρο 3

Η ισχύς της παρούσης απόφασης αρχίζει από τη δημοσίευσή της στην Εφημερίδα της Κυβερνήσεως.

Η απόφαση αυτή να δημοσιευθεί στην Εφημερίδα της Κυβερνήσεως.

Κόρινθος, 29 Απριλίου 1998

Ο Νομάρχης
ΑΓΓΕΛΟΣ ΜΑΝΩΛΑΚΗΣ



Αριθ. 2512

(3)

Αναστολή χορήγησης οικοδομικών αδειών στον τομέα Κ1α εντός του ρυμοτομικού σχεδίου Δήμου Λάρισας.

Ο ΝΟΜΑΡΧΗΣ ΛΑΡΙΣΑΣ

Έχοντας υπόψη:

1. Τις διατάξεις του από 17.7.1923 Ν. Δ/τος όπως μεταγενέστερα τροποποιήθηκαν και συμπληρώθηκαν και ειδικότερα το άρθρο 8.

2. Τις διατάξεις του Α.Ν. 314/68 (ΦΕΚ 47/Α') όπως μεταγενέστερα τροποποιήθηκαν και συμπληρώθηκαν με το υπ' αριθ. 1018/71 Ν.Δ. (ΦΕΚ 220/Α') και με την παρ. 3 του άρθρου 34 του Ν. 1577/85 (ΦΕΚ 210/Α').

3. Τις διατάξεις του υπ' αριθ. 183/86 Π.Δ./29 (ΦΕΚ 70/Α') και ειδικότερα το άρθρο 1 αυτού.

4. Την υπ' αριθ. 139/6/98 απόφαση του Δημοτικού Συμβουλίου Λάρισας.

5. Την υπ' αριθ. 34/3/3.4.98 γνωμοδότηση του Συμβουλίου ΧΟΠ Ν. Λάρισας.

6. Το γεγονός ότι από τις Κανονιστικές διατάξεις αυτής της απόφασης δεν προκαλείται δαπάνη σε βάρος του Κρατικού Προϋπολογισμού και του οικείου Ο.Τ.Α., αποφασίζουμε:

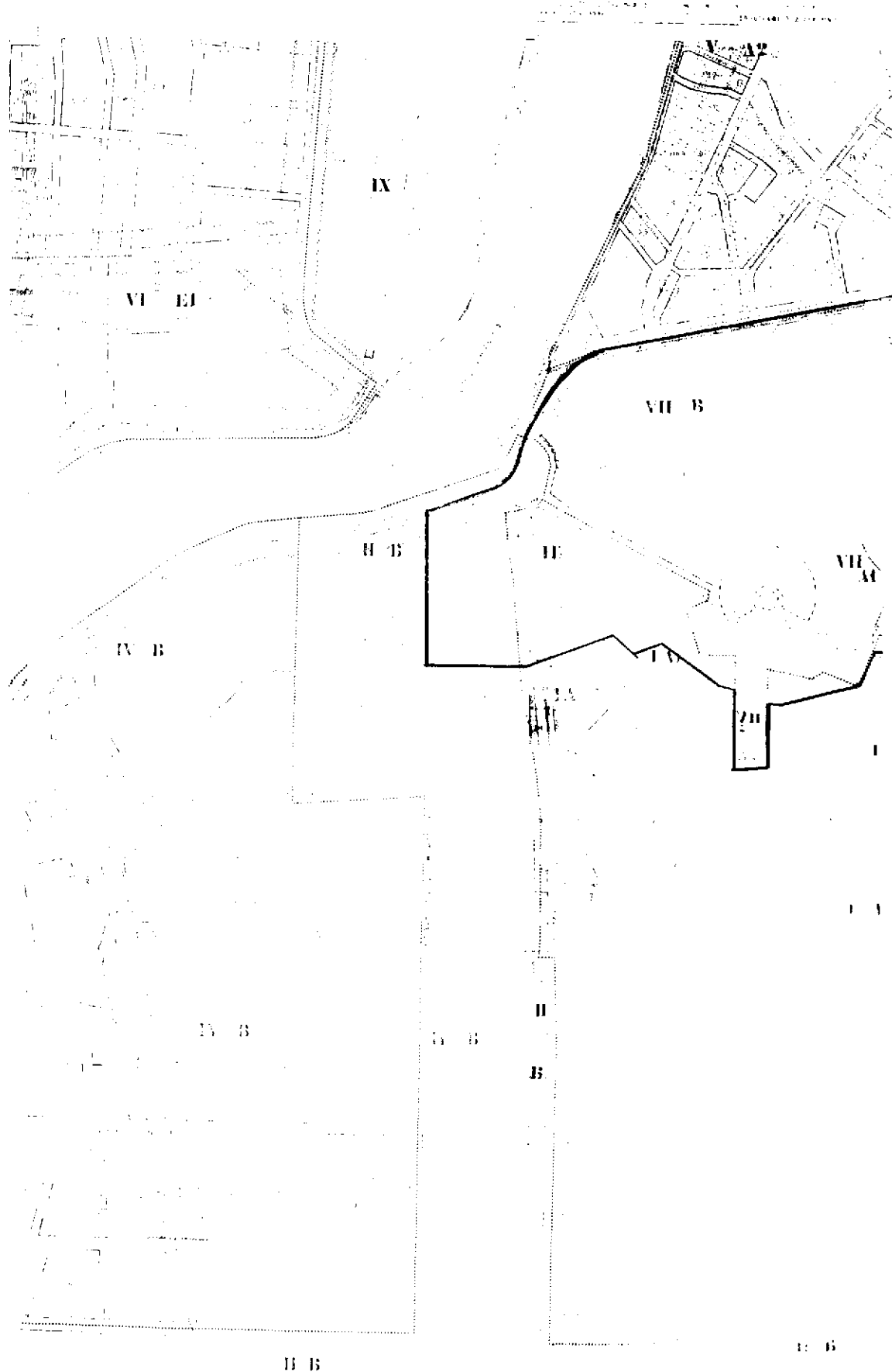
Αναστέλλεται για έξι (6) μήνες η χορήγηση των οικοδομικών αδειών στον τομέα Κ1α του ρυμοτομικού σχεδίου Λάρισας όπως φαίνεται στο συνημμένο διάγραμμα.

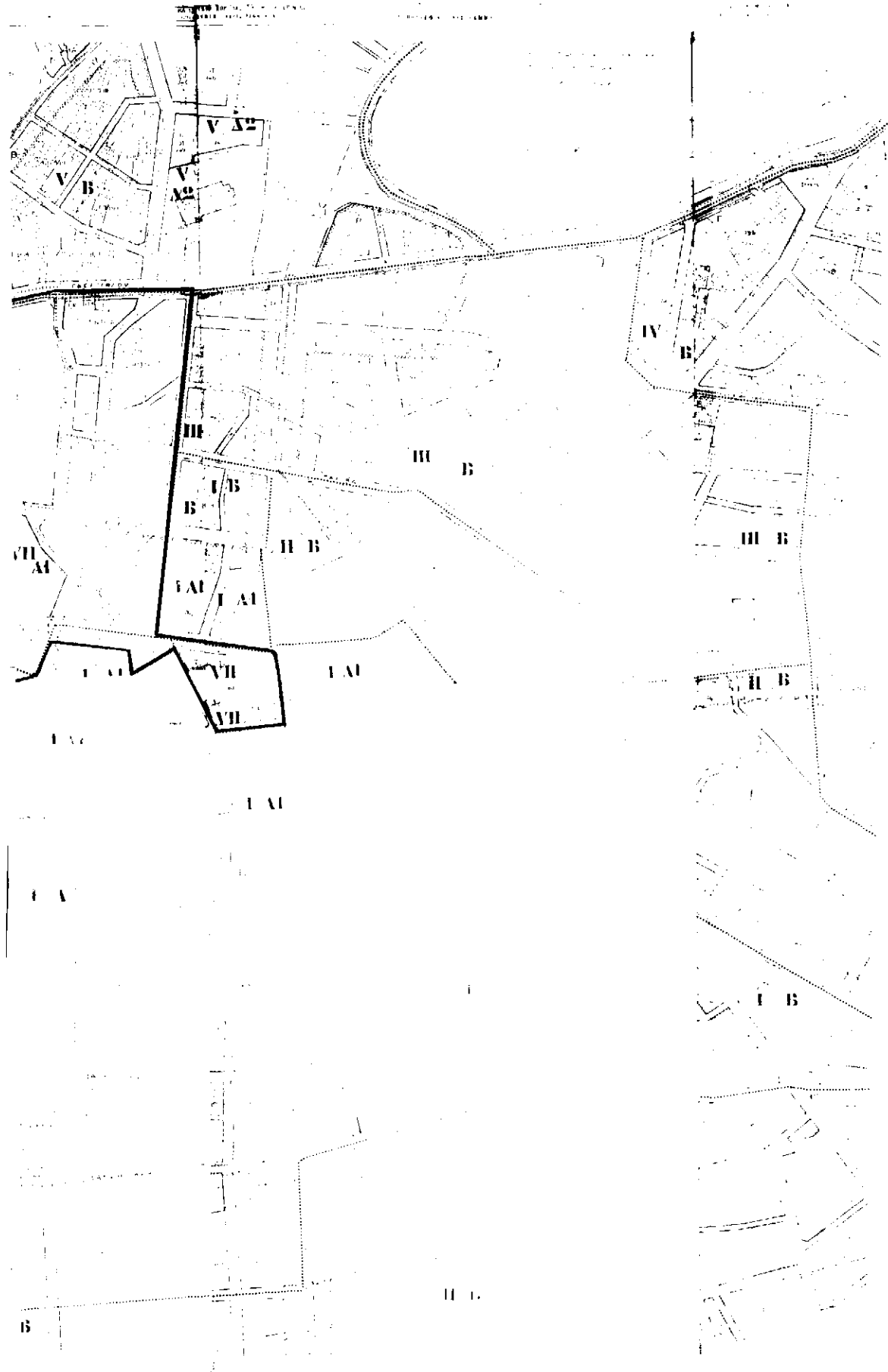
Η ισχύς της απόφασης αυτής αρχίζει από τη δημοσίευσή της στην Εφημερίδα της Κυβερνήσεως.

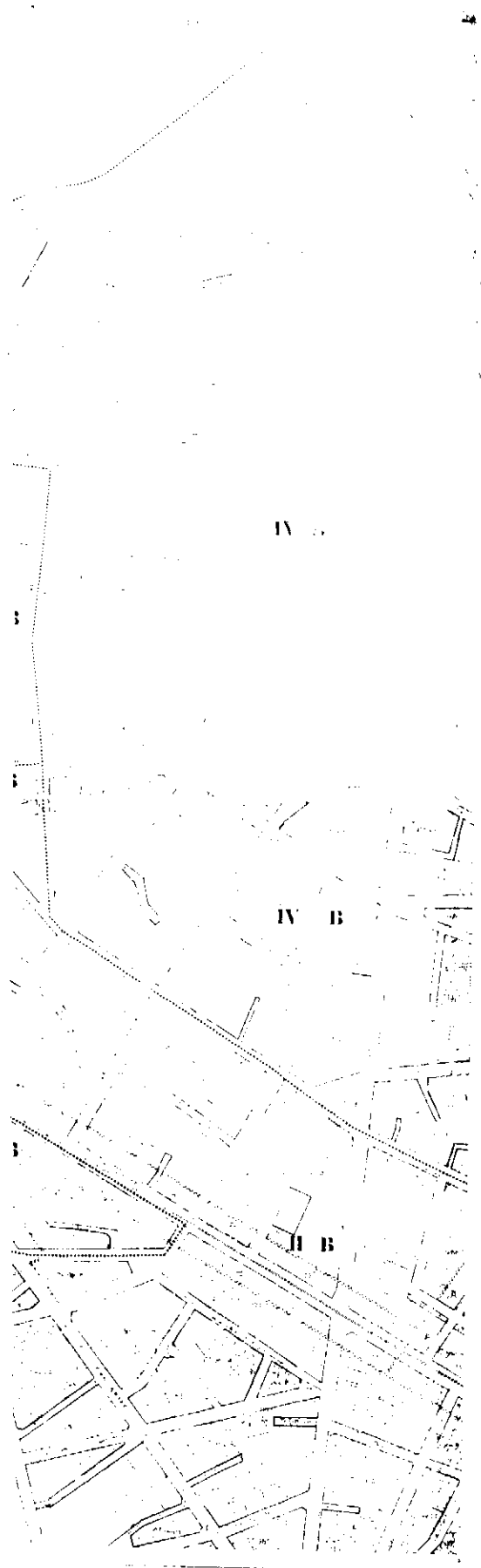
Η απόφαση αυτή να δημοσιευθεί στην Εφημερίδα της Κυβερνήσεως.

Λάρισα, 30 Απριλίου 1998

Ο Νομάρχης
ΙΩΑΝΝΗΣ ΦΛΩΡΟΣ







ΥΠΟΥΡΓΕΙΟ ΕΡΓΩΝ ΚΑΙ ΚΑΤΑΣΤΡΟΦΩΝ
 ΓΕΝΙΚΗ ΔΙΕΥΘΥΝΣΗ
 ΔΙΕΥΘΥΝΣΗ ΤΕΧΝΙΚΩΝ ΕΡΓΩΝ
 ΔΙΕΥΘΥΝΣΗ ΣΥΜΠΛΗΡΩΣΗΣ ΚΑΙ ΕΚΜΟΧΕΥΣΗΣ ΕΡΓΩΝ
 ΔΙΕΥΘΥΝΣΗ ΣΥΜΠΛΗΡΩΣΗΣ ΚΑΙ ΕΚΜΟΧΕΥΣΗΣ ΕΡΓΩΝ
 ΔΙΕΥΘΥΝΣΗ ΣΥΜΠΛΗΡΩΣΗΣ ΚΑΙ ΕΚΜΟΧΕΥΣΗΣ ΕΡΓΩΝ

ΕΛΛΗΝΙΚΗ ΔΗΜΟΚΡΑΤΙΑ
 ΥΠΟΥΡΓΕΙΟ ΕΡΓΩΝ ΚΑΙ ΚΑΤΑΣΤΡΟΦΩΝ
 ΓΕΝΙΚΗ ΔΙΕΥΘΥΝΣΗ
 ΔΙΕΥΘΥΝΣΗ ΤΕΧΝΙΚΩΝ ΕΡΓΩΝ
 ΔΙΕΥΘΥΝΣΗ ΣΥΜΠΛΗΡΩΣΗΣ ΚΑΙ ΕΚΜΟΧΕΥΣΗΣ ΕΡΓΩΝ
 ΔΙΕΥΘΥΝΣΗ ΣΥΜΠΛΗΡΩΣΗΣ ΚΑΙ ΕΚΜΟΧΕΥΣΗΣ ΕΡΓΩΝ
 ΔΙΕΥΘΥΝΣΗ ΣΥΜΠΛΗΡΩΣΗΣ ΚΑΙ ΕΚΜΟΧΕΥΣΗΣ ΕΡΓΩΝ

