



ΕΦΗΜΕΡΙΔΑ ΤΗΣ ΚΥΒΕΡΝΗΣΕΩΣ ΤΗΣ ΕΛΛΗΝΙΚΗΣ ΔΗΜΟΚΡΑΤΙΑΣ

11 Οκτωβρίου 2016

ΤΕΥΧΟΣ ΤΕΤΑΡΤΟ

Αρ. Φύλλου 309

ΠΕΡΙΕΧΟΜΕΝΑ

ΑΠΟΦΑΣΕΙΣ

1. Κήρυξη έκτασης Δημοσίου Δάσους ως αναδασωτέας, συνολικού εμβαδού $E(1+2+3+4+5) = 11.561,89$ τ.μ. στη θέση «Μαύρο Λιθάρι» της κτηματικής περιφέρειας τ.κ. Φιχτίων, του Δήμου Άργους-Μυκηνών Περιφερειακής Ενότητας Αργολίδας, που καταστράφηκε λόγω εκχέρσωσης.
2. Κήρυξη έκτασης ως αναδασωτέας συνολικού εμβαδού 142.812,51 τετρ. μέτρων, στη θέση «Τζουράκη» της Τοπικής Κοινότητας Στιμάγκας Δημοτικής Ενότητας Βέλου του Δήμου Βέλου - Βόχας Περιφερειακής Ενότητας Κορινθίας, λόγω πυρκαγιάς.

ΑΠΟΦΑΣΕΙΣ

Αριθμ. 122265

(1)

Κήρυξη έκτασης Δημοσίου Δάσους ως αναδασωτέας, συνολικού εμβαδού $E(1+2+3+4+5) = 11.561,89$ τ.μ. στη θέση «Μαύρο Λιθάρι» της κτηματικής περιφέρειας τ.κ. Φιχτίων, του Δήμου Άργους-Μυκηνών Περιφερειακής Ενότητας Αργολίδας, που καταστράφηκε λόγω εκχέρσωσης.

Ο ΓΕΝΙΚΟΣ ΓΡΑΜΜΑΤΕΑΣ

ΑΠΟΚΕΝΤΡΩΜΕΝΗΣ ΔΙΟΙΚΗΣΗΣ

ΠΕΛΟΠΟΝΝΗΣΟΥ-ΔΥΤΙΚΗΣ ΕΛΛΑΔΑΣ ΚΑΙ ΙΟΝΙΟΥ

Έχοντας υπόψη:

1. Τις διατάξεις του άρθρου 280 του Ν. 3852/2010 (ΦΕΚ 87 τ. Α' /7-6-2010) «Νέα Αρχιτεκτονική της Αυτοδιοίκησης και της Αποκεντρωμένης Διοίκησης - Πρόγραμμα Καλλικράτης».
2. Τις διατάξεις του Π.δ. 139/2010 (ΦΕΚ τ. Α' 232/27-12-2010) «Οργανισμός της Αποκεντρωμένης Διοίκησης Πελοποννήσου-Δυτικής Ελλάδας και Ιονίου».
3. Την αριθμ. 20883/2671/26-2-2013 (ΦΕΚ τ. Γ' 278/7-3-2013), απόφαση του Γενικού Γραμματέα Αποκεντρωμένης Διοίκησης Πελοποννήσου-Δυτικής Ελλάδας και Ιονίου «Τοποθέτηση προϊσταμένου της Δ/σης Δασών Αργολίδας της Γενικής Δ/σης Δασών και Αγροτικών Υποθέσεων».

4. Τις διατάξεις του άρθρου 56 του Ν. 4257/2014 (ΦΕΚ 93 τ. Α' /14-4-2014) «επείγουσες ρυθμίσεις αρμοδιότητας Υπουργείου Εσωτερικών».

5. Την αριθμ. 4/6-2-2015 (ΦΕΚ τ. Α' 24/6-2-2015) πράξη του Υπουργικού Συμβουλίου «περί αποδοχής παραιτήσεων των Γ. Γραμματέων των Αποκεντρωμένων Διοικήσεων της Χώρας».

6. Τις διατάξεις των άρθρων 24 παρ. 1 και 117 παρ. 3 του Συντάγματος.

7. Τις διατάξεις των άρθρων 38 παρ. 1 (όπως αντικαταστάθηκε από το άρθρο 35 παρ. 1 του Ν. 4280/2014 (ΦΕΚ τ. Α' 159/8-8-2014) «περιβαλλοντική αναβάθμιση... ρυθμίσεις δασικής νομοθεσίας και άλλες διατάξεις» και 41 παρ. 1 του Ν. 998/1979 (ΦΕΚ τ. Α' 289/29-12-1979) «περί προστασίας των δασών και των δασικών εν γένει εκτάσεων της Χώρας» όπως ισχύει.

8. Τις διατάξεις του Ν. 3208/2003 (ΦΕΚ τ. Α' 303/24-12-2003) «προστασία δασικών οικοσυστημάτων κ.λπ.» όπως τροποποιήθηκε και ισχύει (σχετ. Ν. 4280/2014).

9. Τις σχετικές με την κήρυξη εκτάσεων ως αναδασωτέων εγκύκλιες διαταγές του Υπουργείου Γεωργίας με αριθμ:

α) 160417/1180/8-7-1980

β) 182447/3049/24-9-1980

γ) 168692/3318/5-10-1981

δ) 85144/1468/9-9-1992 και

ε) 60284/365/26-1-1994.

10. Την αριθμ. Δ.Υ./21-6-2016 «Πρόταση» της Δασοπόνου Κ. Μπεξή.

11. Την αριθμ. 56713/2070/4-7-2016 «Πρόταση» της Δ/σης Δασών Αργολίδας.

12. Το γεγονός ότι με την παρούσα απόφαση δεν προκαλείται δαπάνη σε βάρος του κρατικού προϋπολογισμού, αποφασίζουμε:

Κηρύσσουμε ως αναδασωτέα, με σκοπό την με φυσική ή τεχνητή αναγέννηση της Δασικής βλάστησης που καταστράφηκε λόγω εκχέρσωσης, την έκταση Δημοσίου Δάσους κατά την έννοια της παρ. 1 του άρθρ. 3 του Ν. 998/1979 όπως αντικαταστάθηκε από την παρ. 1 του άρθρ. 1 του Ν. 3208/2003 και όπως ισχύει και η οποία εντάσσεται και ανήκει από άποψη ωφελιμότητας και θέσης, στην κατηγορία της παρ. 1 εδάφ. ε και σε κανένα εδάφιο της παρ. 2 του άρθρ. 4 του Ν. 998/1979, συνολικού εμβαδού $E(1+2+3+4+5)=11.561,89$ τ.μ. που

βρίσκεται στη θέση «Μαύρο Λιθάρι» της κτηματικής περιφέρειας τ.κ. Φιχτίων, του Δήμου Άργους-Μυκηνών Περιφερειακής Ενότητας Αργολίδας, απεικονίζεται δε στο από 21-6-2016 τοπογραφικό διάγραμμα με κλίμακα 1:1500 που συνέταξε η Δασοπόνος Κωνσταντίνα Μπεξή του Δασονομείου Άργους και ορίζεται από τα περιμετρικά στοιχεία:

Τμήμα 1 εμβαδού $E(1)=3.740,32$ τ.μ. (29, Α1, Α2, Α3, Α4, Α5, Α6, Α7, Α8, Α9, Α10, Α11, Α12, Α13, Α14, 20, 21, 22, 23, 24, 25, 26, 27, 28, 29).

Τμήμα 2 εμβαδού $E(2)=2.739,61$ τ.μ. (18, Α15, Α16, Α17, Α18, Α19, Α20, Α21, Α22, Α23, Α24, Α25, Α26, Α27, Α28, Α29, 58, 10, 11, 12, 13, 14, 15, 16, 17, 18).

Τμήμα 3 εμβαδού $E(3)=2.602,61$ τ.μ. (Α30, Α31, Α32, Α33, Α34, Α35, Α36, Α37, Α38, Α39, Α40, Α41, Α42, Α43, Α44, Α45, Α46, Α47, Α48, 34, 35, 36, 37, 38, Α49, 39, 40, 41, 42, 43, Α30).

Τμήμα 4 εμβαδού $E(4)=1.478,56$ τ.μ. (Α49, 44, 45, 46, 47, 48, 49, 50, 51, 52, 53, 54, 55, 56, 57, 36, 37, 38, Α49).

Τμήμα 5 εμβαδού $E(5)=1.000,79$ τ.μ. (58, 59, 60, 61, 62, 63, 64, 65, 66, 67, 68, 69, 70, 71, 72, 73, 74, 75, 76, 77, 78, 10, 58), θεωρημένο από τον προϊστάμενο της Δ/νσης Δασών Αργολίδας και συνοδεύει την παρούσα απόφαση.

Η συνολική έκταση των 11.561,89 τ.μ. συνορεύει:

• Τμήμα 1

- Ανατολικά: Με Δημόσιο Δάσος.
- Δυτικά: Με Δημόσιο Δάσος.
- Βόρεια: Με Δημόσιο Δάσος.
- Νότια: Με καλλιεργούμενη έκταση.

• Τμήμα 2

- Ανατολικά: Με καλλιεργούμενη έκταση.
- Δυτικά: Με Δημόσιο Δάσος.
- Βόρεια: Με καλλιεργούμενη έκταση.
- Νότια: Με καλλιεργούμενη έκταση.

• Τμήμα 3

- Ανατολικά: Με Δημόσιο Δάσος.
- Δυτικά: Με καλλιεργούμενη έκταση.
- Βόρεια: Με καλλιεργούμενη έκταση.
- Νότια: Με Δημόσιο Δάσος.

• Τμήμα 4

- Ανατολικά: Με Δημόσιο Δάσος.
 - Δυτικά: Εν μέρει με Δημόσιο Δάσος και εν μέρει με καλλιεργούμενη έκταση.
 - Βόρεια: Εν μέρει με Δημόσιο Δάσος και εν μέρει με καλλιεργούμενη έκταση.
 - Νότια: Με Δημόσιο Δάσος.
- Τμήμα 5
- Ανατολικά: Με καλλιεργούμενη έκταση.
 - Δυτικά: Με Δημόσιο Δάσος.
 - Βόρεια: Με Δημόσιο Δάσος.
 - Νότια: Με Δημόσιο Δάσος.

Σκοπός της κήρυξης της ανωτέρω έκτασης Δημοσίου Δάσους ως αναδασωτέας είναι η διατήρηση του χαρακτήρα αυτής ως Δάσος, ο αποκλεισμός διάθεσης της για άλλη χρήση και η αποκατάσταση της καταστραφείσης Δασικής βλάστησης, από τα δασοπονικά είδη: Πουρνάρια (*Quercus coccifera*), Σχίνα (*Pistacia lentiscus*), Αγριελιές (*Olea oleaster*), Ρείκια (*Erika arborea*), Φυλλίκια (*Phillyrea media*), Κουμαριές (*Arbutus unedo*), Ασπάλαθα (*Calycotome villosa*), Κουνούκλες (*Cistus incanus*) και Αφάνες (*Genista acanthoclada*), το δε ποσοστό δασοκάλυψης των τμημάτων πριν από την επέμβαση ανέρχονταν σε 75-85%.

Κατά της ανωτέρω απόφασης μπορεί να ασκηθεί αίτηση ακύρωσης, ενώπιον του Διοικητικού Εφετείου Τρίπολης, από κάθε φυσικό ή νομικό πρόσωπο που έχει έννομο συμφέρον, άρθρο 46 του Π.δ. 18/1989 (ΦΕΚ τ. Α' 8/9-1-1989).

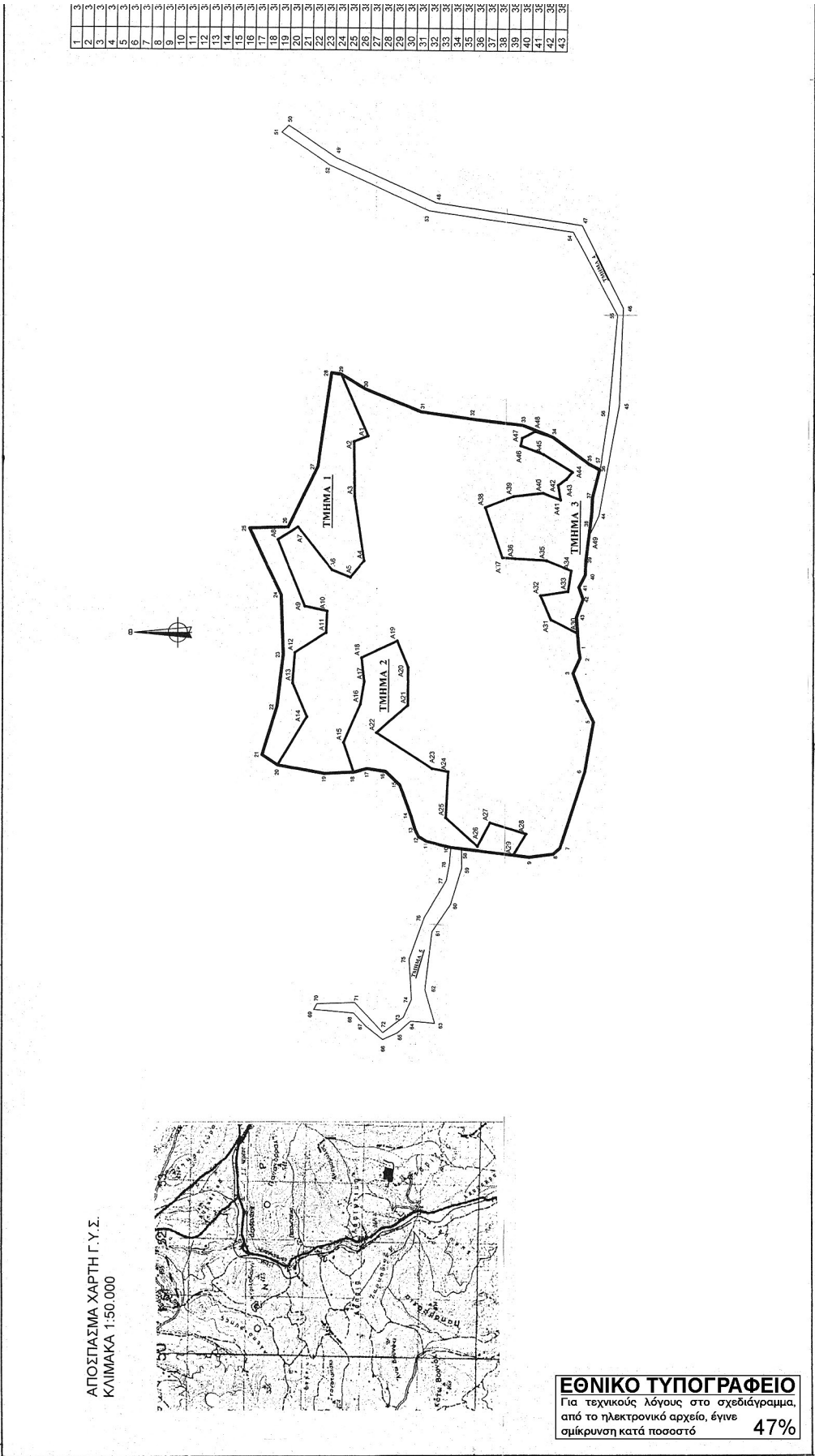
Από τις διατάξεις της απόφασης αυτής δεν προκαλείται δαπάνη σε βάρος του κρατικού προϋπολογισμού.


Η απόφαση αυτή να δημοσιευθεί στην Εφημερίδα της Κυβερνήσεως.

Πάτρα, 11 Αυγούστου 2016

Ο Ασκών καθήκοντα Γενικού Γραμματέα
Αποκεντρωμένης Διοίκησης

ΔΙΟΝΥΣΙΟΣ ΠΑΝΑΓΙΩΤΟΠΟΥΛΟΣ



 ΕΛΛΗΝΙΚΗ ΔΗΜΟΚΡΑΤΙΑ ΑΠΟΚΕΝΤΡΙΜΕΝΗ ΔΙΟΙΚΗΣΗ ΠΕΛΟΠΟΝΝΗΣΟΥ-ΔΥΤΙΚΗΣ ΕΛΛΑΔΑΣ & ΙΟΝΙΟΥ ΓΕΝΙΚΗ ΔΙΕΥΘΥΝΣΗ ΔΑΣΩΝ & ΑΓΡΟΤΙΚΩΝ ΥΠΟΘΕΣΕΩΝ ΔΙΕΥΘΥΝΣΗ ΔΑΣΩΝ ΑΡΤΟΛΙΑΣ	
ΤΟΠΟΓΡΑΦΙΚΟ ΔΙΑΓΡΑΜΜΑ	
Θέμα: «Αποτύπωση έκτασης Δημοσίου Δάσους για την κήρυξη της ως Αναδαστέας, που καταστράφηκε λόγω εκκρήσεως»	
Θέση: «Μαύρο Λιθό» τ.κ. Φυγίων, του Δήμου Αγρινίου-Μυσηνών Περιφερειακής Ενότητας Αγριολίδας.	
Ημερομηνία στην οποία: 19.9.2016 11-8-2016 Αναδοτέας του Γενικού Γραμματέα Αποκεντρωμένης Διοίκησης Πελοποννήσου - Δυτικής Ελλάδας & Ιονίου.	
Κλίμακα 1:1500	Συνολικό Εμβαδόν Ε(1+2+3+4+5)=11.561,89τ.μ. Περιμετρικά Στοιχεία: Τμήμα 1 εμβαδόν Ε1=3.740,32τ.μ. (29,Α1,Α2.....Α14,20,21.....27,28,29) Τμήμα 2 εμβαδόν Ε2=2.739,61τ.μ. (18,Α15.....Α29,30,.....16,17,18) Τμήμα 3 εμβαδόν Ε3=2.602,61τ.μ. (Α30.....Α48,34.....38,Α49,39.....43,Α30) Τμήμα 4 εμβαδόν Ε4=1.478,56τ.μ. (Α49,Α44,45.....56,57,56,37,38,Α49) Τμήμα 5 εμβαδόν Ε5=1.000,79τ.μ. (58,59,60.....69,70,71,72.....78,10,58)
Ημερομηνία Άρσης 21-6-2016	Η Συντάκτης Κωνσταντίνη Μασέη Δασολόγος
Ημερομηνία Νέυαλο 21-7-2016	Ο ΑΣΚΟΝΟΜΟΣ ΓΕΝΙΚΗΣ ΔΙΕΥΘΥΝΣΗΣ ΔΑΣΩΝ ΑΡΤΟΛΙΑΣ
Ημερομηνία Πέρας 11/8/2016	ΔΙΟΝΥΣΙΟΣ ΠΑΝΑΓΙΩΤΟΠΟΥΛΟΣ

ΣΥΝΤΕΤΑΓΜΕΝΕΣ ΣΗΜΕΙΩΝ ΣΕ ΕΓΧΩ 87' ΚΑΙ ΑΠΟΣΤΑΣΕΙΣ ΜΕΤΑΞΥ ΑΥΤΩΝ

1-2	4,37	29-A1	34,90	A-48	389,157,83	418032,63	44,45	13,10
2-3	8,81	A1-A2	2,85	44	389,768,77	418033,77	44,45	57,89
3-4	15,43	A2-A3	28,43	45	389,825,75	418032,56	45,46	51,00
4-5	12,13	A3-A4	33,16	46	389,876,72	418032,56	46,47	47,86
5-6	26,27	A4-A5	11,65	47	389,931,34	418034,74	47,48	78,46
6-7	41,40	A5-A6	10,28	48	389,985,21	418041,59	48,49	30,23
7-8	47,6	A6-A7	28,48	49	389,970,04	418050,71	49,50	30,23
8-9	12,31	A7-A8	12,22	50	389,966,40	418050,34	50,51	51,14
9-10	10,11	A8-A9	37,31	51	389,946,37	418047,79	51,52	30,71
10-11	13,05	A9-A10	10,33	52	389,946,37	418047,79	52,53	58,54
11-12	4,87	A10-A11	11,32	53	389,916,93	418035,21	53,54	48,64
12-13	7,21	A11-A12	19,34	54	389,872,93	418033,89	54,55	48,64
13-14	7,21	A12-A13	15,80	55	389,821,96	418033,04	55,56	51,14
14-15	16,86	A13-A14	12,22	56	389,794,61	418033,03	56,57	17,08
15-16	10,33	A14-A15	29,35	57	389,794,61	418033,03	57,58	8,55
16-17	9,88	A15-A16	16,28	58	389,592,46	418047,51	58,59	9,93
17-18	7,10	A16-A17	21,69	59	389,592,46	418047,51	59,60	19,79
18-19	12,02	A17-A18	12,02	60	389,592,46	418047,51	60,61	19,79
19-20	25,20	A18-A19	12,48	61	389,552,24	418042,49	61,62	30,40
20-21	9,69	A19-A20	14,89	62	389,552,24	418042,49	62,63	18,44
21-22	28,05	A20-A21	19,84	63	389,552,24	418042,49	63,64	9,40
22-23	27,45	A21-A22	21,50	64	389,505,40	418043,21	64,65	9,40
23-24	31,15	A22-A23	34,37	65	389,495,68	418044,06	65,66	8,43
24-25	38,13	A23-A24	8,61	66	389,495,68	418044,06	66,67	11,16
25-26	19,96	A24-A25	23,57	67	389,502,53	418045,50	67,68	9,35
26-27	34,97	A25-A26	22,13	68	389,502,53	418045,50	68,69	9,35
27-28	49,06	A26-A27	13,58	69	389,511,10	418045,50	69,70	3,87
28-29	31,51	A27-A28	13,58	70	389,511,10	418045,50	70,71	19,74
29-30	14,48	A28-A29	12,85	71	389,514,92	418046,35	71,72	21,45
30-31	31,51	A29-A30	15,51	72	389,495,33	418047,62	72,73	13,36
31-32	28,71	A30-A31	13,53	73	389,495,33	418047,62	73,74	13,36
32-33	24,66	A31-A32	14,38	74	389,495,33	418047,62	74,75	30,28
33-34	16,60	A32-A33	14,38	75	389,495,33	418047,62	75,76	23,25
34-35	22,87	A33-A34	10,89	76	389,559,49	418042,68	76,77	22,61
35-36	6,64	A34-A35	13,96	77	389,579,02	418041,53	77,78	6,49
36-37	14,90	A35-A36	16,30	78	389,579,02	418041,53	78,79	8,75
37-38	21,91	A36-A37	15,58	79	389,579,02	418041,53	79,80	8,75
38-39	21,91	A37-A38	15,58	80	389,579,02	418041,53	80,81	8,75
39-40	6,01	A38-A39	15,80	81	389,579,02	418041,53	81,82	8,75
40-41	7,05	A39-A40	15,34	82	389,579,02	418041,53	82,83	8,75
41-42	6,58	A40-A41	9,56	83	389,579,02	418041,53	83,84	8,75
42-43	9,93	A41-A42	7,73	84	389,579,02	418041,53	84,85	8,75
43-1	16,91	A42-A43	5,25	85	389,579,02	418041,53	85,86	8,75
		A43-A44	4,84	86	389,579,02	418041,53	86,87	8,75
		A44-A45	17,43	87	389,579,02	418041,53	87,88	8,75
		A45-A46	12,63	88	389,579,02	418041,53	88,89	8,75
		A46-A47	4,02	89	389,579,02	418041,53	89,90	8,75
		A47-A48	7,4	90	389,579,02	418041,53	90,91	8,75
		A48-37	9,61	91	389,579,02	418041,53	91,92	8,75

Αριθμ. 57409/1680

(2)

Κήρυξη έκτασης ως αναδασωτέας συνολικού εμβαδού 142.812,51 τετρ. μέτρων, στη θέση «Τζουράκη» της Τοπικής Κοινότητας Στιμάγκας Δημοτικής Ενότητας Βέλου του Δήμου Βέλου - Βόχας Περιφερειακής Ενότητας Κορινθίας, λόγω πυρκαγιάς.

Ο ΓΕΝΙΚΟΣ ΓΡΑΜΜΑΤΕΑΣ

ΑΠΟΚΕΝΤΡΩΜΕΝΗΣ ΔΙΟΙΚΗΣΗΣ

ΠΕΛΟΠΟΝΝΗΣΟΥ-ΔΥΤΙΚΗΣ ΕΛΛΑΔΑΣ ΚΑΙ ΙΟΝΙΟΥ

Έχοντας υπόψη:

1. Τις διατάξεις:

α) Του Ν. 2503/1997 «Διοίκηση, οργάνωση, στελέχωση της Περιφέρειας, ρύθμιση θεμάτων για την Τοπική Αυτοδιοίκηση και άλλες διατάξεις».

β) Του Ν. 3200/1955 «Περί διοικητικής αποκέντρωσης» όπως τροποποιήθηκε και συμπληρώθηκε με το Ν.δ. 532/1970 και μεταγενέστερες διατάξεις.

γ) Των άρθρων 6 και 280 του Ν. 3852/2010 (Φ.Ε.Κ. 87/7-6-2010 τ. Α') «Νέα αρχιτεκτονική της Αυτοδιοίκησης και της Αποκεντρωμένης Διοίκησης - Πρόγραμμα Καλλικράτης».

δ) Του Π.δ. 139/2010 (Φ.Ε.Κ 232/27-12-2010 τ. Α') «Οργανισμός της Αποκεντρωμένης Διοίκησης Πελοποννήσου - Δυτικής Ελλάδας και Ιονίου».

2. Την υπ' αριθ. 40/29-12-2010 (Φ.Ε.Κ. 247/31-12-2010 τ. Α') πράξη του Υπουργικού Συμβουλίου περί παύσης εκ του Νόμου των Γενικών Γραμματέων των Περιφερειών και διορισμού Γενικών Γραμματέων στις Αποκεντρωμένες Διοικήσεις του Κράτους.

3. Την υπ' αριθ. 4 της 6.2.2015 (Φ.Ε.Κ. 24/Α'/2015) πράξη του Υπουργικού Συμβουλίου, περί αποδοχής παραιτήσεων των Γενικών Γραμματέων των Αποκεντρωμένων Διοικήσεων της Χώρας και το άρθρο 56 του Ν. 4257/2014 (Φ.Ε.Κ. 93/Α'/14-4-2014).

4. Τις Διαταγές του Υπουργείου Γεωργίας:

α) 160417/1180/8-7-1980, β) 182447/3049/24-8-1980.

5. Τις διατάξεις:

α) Της παρ. 1 άρθρου 24 και της παρ. 3 άρθρου 117 του Συντάγματος της χώρας μας.

β) Του Ν. 998/1979 «Περί προστασίας των δασών και των δασικών εν γένει εκτάσεων της χώρας» και συγκεκριμένα των άρθρων 38 και 41, σε συνδυασμό με την παρ. 1 άρθρου 3 και τις παρ. 1γ, 1δ και 2δ άρθρου 4 του ιδίου Νόμου, όπως έχει τροποποιηθεί και ισχύει.

6. Τις διατάξεις του Ν. 2612/1998 «Ανάθεση της Δασοπυρόσβεσης στο Πυροσβεστικό Σώμα και άλλες διατάξεις».

7. Την υπ' αριθ. 53904/3127/24-6-2016 Πρόταση του Δασαρχείου Κορίνθου, μετά την από 24-6-2016 Έκθεση αυτοψίας του Δασολόγου Βασιλείου Δελή, σύμφωνα με την οποία η αναφερόμενη στο θέμα έκταση με συνολικό εμβαδόν 142.812,51 τετρ. μέτρα (εκατόν σαράντα δύο χιλιάδες, οχτακόσια δώδεκα τετρ. μέτρα και πενήντα ένα εκατοστά τετρ. μέτρου), όπως αποτυπώνεται στο από 24-6-2016 συνημμένο Τοπογραφικό Διάγραμμα κλίμακας 1:4.000 και εντοπίζεται επί αυτού σε απόστα-

σμα του υπ' αριθ. 384 191 Ορθοφωτοχάρτη με κλίμακα 1:10.000, που συντάξε ο Δασολόγος του Δασαρχείου Κορίνθου Βασιλείος Δελής, αποτελούμενη από δύο (2) τμήματα επιφάνειας, το τμήμα Ε1 εμβαδού 14.258,55 τετρ. μέτρων και το τμήμα Ε2 εμβαδού 128.553,96 τετρ. μέτρων, καλυπτόταν από δάσος πεύκης (μικρής ηλικίας) και αειφύλλα πλατύφυλλα (σχίνο, πρίνο κ.ά.), κανονικής έως σύμπυκνης συγκόμωσης, με μέση διαχρονική εδαφοκάλυψη περίπου 80%, που καταστράφηκε από την πυρκαγιά που εκδηλώθηκε στις 15 Απριλίου έτους 2016 και συνεπώς επιβάλλεται η κήρυξη της ως αναδασωτέας, αποφασίζουμε:

Κηρύσσουμε αναδασωτέα τη Δημόσια έκταση συνολικού εμβαδού 142.812,51 τετρ. μέτρων, στη θέση «Τζουράκη» της Τοπικής Κοινότητας Στιμάγκας Δημοτικής Ενότητας Βέλου του Δήμου Βέλου -Βόχας Περιφερειακής Ενότητας Κορινθίας, η οποία αποτελεί «δάσος» σύμφωνα με την παρ. 1 άρθρου 3 του Ν. 998/1979 όπως τροποποιήθηκε και ισχύει, αποτυπώνεται στο από 24-6-2016 συνημμένο Τοπογραφικό Διάγραμμα κλίμακας 1:4.000 και εντοπίζεται επί αυτού σε απόσπασμα του υπ' αριθ. 384 191 Ορθοφωτοχάρτη με κλίμακα 1:10.000, αποτελούμενη από δύο (2) τμήματα επιφάνειας, το τμήμα Ε1 που περιγράφεται με τα στοιχεία 1, 2, 3, 4, 5, ..., 17, 18, 19, 20, 1 εμβαδού 14.258,55 τετρ. μέτρων και το τμήμα Ε2 που περιγράφεται με τα στοιχεία 21, 22, 23, ..., 31, 32, 33, 21 εμβαδού 128.553,96 τετρ. μέτρων, οριοθετείται με τη χρήση συντεταγμένων στο Ε.Γ.Σ.Α. '87, ως εξής:

Τμήμα Ε1

Σημείο	1:	X=385739.88	Y=4194044.86
»	2:	X=385754.57	Y=4194038.05
»	3:	X=385746.99	Y=4194011.73
»	4:	X=385755.40	Y=4193966.19
»	5:	X=385786.91	Y=4193960.74
»	6:	X=385810.66	Y=4193999.30
»	7:	X=385839.68	Y=4193988.06
»	8:	X=385871.84	Y=4193990.15
»	9:	X=385901.06	Y=4194012.58
»	10:	X=385910.24	Y=4194029.15
»	11:	X=385900.67	Y=4194040.41
»	12:	X=385930.26	Y=4194050.45
»	13:	X=385931.15	Y=4193964.39
»	14:	X=385870.70	Y=4193963.07
»	15:	X=385826.78	Y=4193945.40
»	16:	X=385816.52	Y=4193912.87
»	17:	X=385769.32	Y=4193901.41
»	18:	X=385747.05	Y=4193900.72
»	19:	X=385728.89	Y=4193908.48
»	20:	X=385704.31	Y=4193939.96

Τμήμα Ε2

Σημείο	21:	X=385545.77	Y=4193625.47
»	22:	X=385684.09	Y=4193564.01
»	23:	X=385815.54	Y=4193581.52
»	24:	X=385913.64	Y=4193234.91
»	25:	X=385607.92	Y=4193196.02
»	26:	X=385566.95	Y=4193303.95
»	27:	X=385472.09	Y=4193373.74
»	28:	X=385497.63	Y=4193413.54

»	29:	X=385428.37	Y=4193451.56
»	30:	X=385472.38	Y=4193522.29
»	31:	X=385553.38	Y=4193487.86
»	32:	X=385576.14	Y=4193529.10
»	33:	X=385504.98	Y=4193574.99

και συνορεύει:

Τμήμα Ε1

ΒΟΡΕΙΑ: Με μη δασική έκταση.

ΝΟΤΙΑ: Με μη δασική έκταση.

ΑΝΑΤΟΛΙΚΑ: Με αναδασωτέα έκταση.

ΔΥΤΙΚΑ: Με αναδασωτέα έκταση.

Τμήμα Ε2

ΒΟΡΕΙΑ: Με αναδασωτέα έκταση.

ΝΟΤΙΑ: Με αναδασωτέα έκταση.

ΑΝΑΤΟΛΙΚΑ: Με αναδασωτέα έκταση.

ΔΥΤΙΚΑ: Με αναδασωτέα έκταση και μη δασική έκταση, όπως φαίνεται και στο ως άνω Τοπογραφικό Διάγραμμα, που συνέταξε ο Δασολόγος του Δασαρχείου Κορίνθου Βασίλειος Δελής και θεώρησε ο Δασάρχης,

με σκοπό την επανεγκατάσταση με φυσική ή τεχνητή αναγέννηση της δασικής βλάστησης που καταστράφηκε από την πυρκαγιά.

Από τις διατάξεις της απόφασης αυτής δεν προκαλείται δαπάνη σε βάρος του Κρατικού Προϋπολογισμού.

Κατά της παρούσας απόφασης, σύμφωνα με τις διατάξεις της παρ. 1 άρθρου 47 του Ν. 3900/2010, όπως τροποποίησε το άρθρο 1 του Ν. 702/1977, επιτρέπεται προσφυγή από οποιονδήποτε έχει έννομο συμφέρον, ενώπιον του (αρμοδίου) τριμελούς Διοικητικού Εφετείου, εντός εξήντα ημερών από την επομένη της δημοσίευσής ή κοινοποίησής αυτής.

Η απόφαση αυτή να δημοσιευθεί στην Εφημερίδα της Κυβερνήσεως.

Πάτρα, 10 Αυγούστου 2016

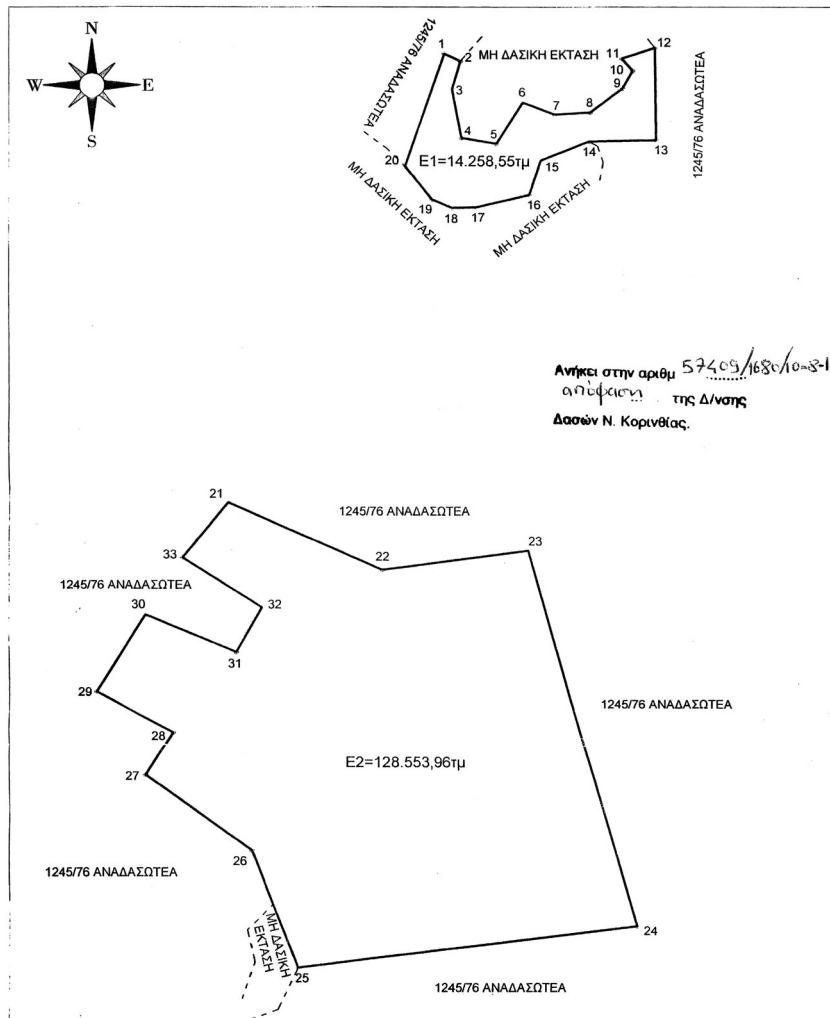
Ο Ασκών καθήκοντα Γενικού Γραμματέα

Αποκεντρωμένης Διοίκησης

ΔΙΟΝΥΣΙΟΣ ΠΑΝΑΓΙΩΤΟΠΟΥΛΟΣ


ΑΝΗΚΕΙ ΣΤΟ ΥΠ' ΑΡΙΘΜ. 53904/3127/24-6-2016 ΕΓΓΡΑΦΟ ΤΟΥ ΔΑΣΑΡΧΕΙΟΥ ΚΟΡΙΝΘΟΥ

ΤΟΠΟΓΡΑΦΙΚΟ ΔΙΑΓΡΑΜΜΑ ΚΛΙΜΑΚΑΣ 1:4.000 ΚΑΙ ΑΠΟΣΠΑΣΜΑ ΕΚ ΤΟΥ 384_191 ΟΡΘΟΦΩΤΟΧΑΡΤΗ ΚΛΙΜΑΚΑΣ 1:10.000 ΣΤΟ ΟΠΟΙΟ ΑΠΟΤΥΠΩΝΟΝΤΑΙ ΤΑ ΤΜΗΜΑΤΑ Ε1 ΚΑΙ Ε2 ΔΗΜΟΣΙΟΥ ΔΑΣΟΥΣ, ΥΠΟ ΣΤΟΙΧΕΙΑ (1,2,3, ...,19,20,1) ΚΑΙ (21,22,23, ...,32,33,21) ΑΝΤΙΣΤΟΙΧΑ, ΣΥΝΟΛΙΚΟΥ ΕΜΒΑΔΟΥ 142.812,51τμ ΠΟΥ ΚΑΤΑΣΤΡΑΦΗΚΕ ΑΠΟ ΤΗΝ ΠΥΡΚΑΓΙΑ ΤΗΣ 15-4-2016 ΣΤΗ ΘΕΣΗ ' ΤΖΟΥΡΑΚΗ ' ΠΕΡΙΦΕΡΕΙΑΣ Τ.Κ. ΣΤΙΜΑΓΚΑΣ ΤΟΥ ΔΗΜΟΥ ΒΕΛΟΥ-ΒΟΧΑΣ



**ΟΡΘΟΓΩΝΙΕΣ ΣΥΝΤΕΤΑΓΜΕΝΕΣ
ΚΟΡΥΦΩΝ ΣΤΟ ΕΓΣΑ 87**

1	X=385739.88	Y=4194044.86
2	X=385754.57	Y=4194038.05
3	X=385746.99	Y=4194011.73
4	X=385755.40	Y=4193966.19
5	X=385786.91	Y=4193960.74
6	X=385810.66	Y=4193999.30
7	X=385839.68	Y=4193988.06
8	X=385871.84	Y=4193990.15
9	X=385901.06	Y=4194012.58
10	X=385910.24	Y=4194029.15
11	X=385900.67	Y=4194040.41
12	X=385930.26	Y=4194050.45
13	X=385931.15	Y=4193964.39
14	X=385870.70	Y=4193963.07
15	X=385826.78	Y=4193945.40
16	X=385816.52	Y=4193912.87
17	X=385769.32	Y=4193901.41
18	X=385747.05	Y=4193900.72
19	X=385728.89	Y=4193908.48
20	X=385704.31	Y=4193939.96
21	X=385545.77	Y=4193625.47
22	X=385684.09	Y=4193564.01
23	X=385815.54	Y=4193581.52
24	X=385913.64	Y=4193234.91
25	X=385607.92	Y=4193196.02
26	X=385566.95	Y=4193303.95
27	X=385472.09	Y=4193373.74
28	X=385497.63	Y=4193413.54
29	X=385428.37	Y=4193451.56
30	X=385472.38	Y=4193522.29
31	X=385553.38	Y=4193487.86
32	X=385576.14	Y=4193529.10
33	X=385504.98	Y=4193574.99



ΕΘΝΙΚΟ ΤΥΠΟΓΡΑΦΕΙΟ
Για τεχνικούς λόγους στο σχεδιάγραμμα,
από το ηλεκτρονικό αρχείο, έγινε
σμίκρυνση κατά ποσοστό **57%**

Πάτρα 10/8/16
Ο ασκων χαρτογράφος
Γ. ΤΡΑΛΙΔΕΣ
Διόν. Παναγιωτόπουλος
Γεν. Δ/ντης Χωροταξικής &
Περιβαλλοντικής Πολιτικής

Κορίνθος 13/7/16
Ο Δ/ντης Δασών
Π. Καλλίρης
Δασολόγος

Κορίνθος 14/6/16
Ο Δασάρχης
Π. Μηπούλιας
Δασολόγος

Κορίνθος 24/6/16
Ο Συντάκτης
Β. Δελής
Δασολόγος

**ΕΘΝΙΚΟ ΤΥΠΟΓΡΑΦΕΙΟ**

Την ευθύνη για την εκτύπωση, διαχείριση και κυκλοφορία των φύλλων της Εφημερίδας της Κυβερνήσεως, (ΦΕΚ) στην έντυπη και ηλεκτρονική έκδοση, έχει το **Εθνικό Τυπογραφείο** το οποίο αποτελεί δημόσια υπηρεσία η οποία υπάγεται στο Υπουργείο Εσωτερικών και Διοικητικής Ανασυγκρότησης. Το Εθνικό Τυπογραφείο έχει επίσης την ευθύνη για την κάλυψη των εκτυπωτικών αναγκών του Δημοσίου. (Ν. 3469/2006, Α' 131).

ΥΠΗΡΕΣΙΕΣ ΠΟΥ ΠΑΡΕΧΕΙ ΤΟ ΕΘΝΙΚΟ ΤΥΠΟΓΡΑΦΕΙΟ**1. ΦΥΛΛΟ ΤΗΣ ΕΦΗΜΕΡΙΔΑΣ ΤΗΣ ΚΥΒΕΡΝΗΣΕΩΣ (ΦΕΚ)**

Η ηλεκτρονική μορφή των ΦΕΚ διατίθεται δωρεάν από την ιστοσελίδα www.et.gr. Για τα ΦΕΚ που δεν έχουν ψηφιοποιηθεί και καταχωρισθεί στην πιο πάνω ιστοσελίδα δίνεται η δυνατότητα δωρεάν αποστολής με ηλεκτρονικό ταχυδρομείο, μετά από αίτηση που υποβάλλεται ηλεκτρονικά με τη συμπλήρωση ειδικής φόρμας.

Η έντυπη μορφή των ΦΕΚ διατίθεται για μεμονωμένα φύλλα με το ανάλογο κόστος από το τμήμα Πωλήσεων απευθείας ή με ταχυδρομική αποστολή μέσω αίτησης παραγγελίας στα ΚΕΠ, ενώ για ετήσια συνδρομή από το τμήμα Συνδρομητών. Το κόστος για ασπρόμαυρο ΦΕΚ από 1 έως 16 σελίδες είναι 1€, προσαυξανόμενο κατά 0,20€ για κάθε επιπλέον οκτασέλιδο ή μέρος αυτού. Το κόστος για έγχρωμο ΦΕΚ είναι 1,50€ από 1 έως 16 σελίδες, προσαυξανόμενο κατά 0,30€ για κάθε επιπλέον οκτασέλιδο ή μέρος αυτού.

Τρόπος αποστολής κειμένων προς δημοσίευση

- Τα κείμενα για δημοσίευση στο ΦΕΚ, από όλες τις δημόσιες υπηρεσίες και τους φορείς του δημόσιου τομέα, **αποστέλλονται στην διεύθυνση webmaster.et@et.gr** με χρήση προηγμένης ψηφιακής υπογραφής και χρονοσήμανσης.
- Οι περιλήψεις Διακηρύξεων Δημοσίων Συμβάσεων, αποστέλλονται στην ηλεκτρονική διεύθυνση dds@et.gr με τη χρήση **απλού** ηλεκτρονικού ταχυδρομείου.
- Κατ' εξαίρεση, πολίτες οι οποίοι δεν έχουν αποκτήσει προηγμένη ηλεκτρονική υπογραφή, μπορούν να αποστέλλουν ταχυδρομικά ή να καταθέτουν με εκπρόσωπό τους κείμενα προς δημοσίευση αποτυπωμένα σε χαρτί, στο Τμήμα Παραλαβής Δημοσιευτέας Ύλης.

Πληροφορίες σχετικά με την αποστολή/κατάθεση εγγράφων προς δημοσίευση, την πώληση των τευχών και τους ισχύοντες τιμοκαταλόγους για όλες τις υπηρεσίες θα βρείτε στην ιστοσελίδα μας και στη διαδρομή Εξυπηρέτηση κοινού - τμήμα πωλήσεων ή συνδρομητών. Επίσης στην ιστοσελίδα μπορείτε να αναζητήσετε πληροφορίες σχετικά με την πορεία δημοσίευσης των εγγράφων, εφόσον γνωρίζετε τον Κωδικό Αριθμό Δημοσιεύματος (ΚΑΔ). Τον ΚΑΔ εκδίδει το Εθνικό Τυπογραφείο για όλα τα κείμενα που πληρούν τις προϋποθέσεις δημοσίευσης.

2. ΚΑΛΥΨΗ ΕΚΤΥΠΩΤΙΚΩΝ ΑΝΑΓΚΩΝ του Δημοσίου και των φορέων του

Το Εθνικό Τυπογραφείο μετά από αίτημα φορέα του Δημοσίου αναλαμβάνει να σχεδιάσει και να εκτυπώσει κάρτες, βιβλία, αφίσες, μπλοκ, μηχανογραφικά έντυπα, φακέλους, φακέλους αλληλογραφίας, κ.ά. Επίσης σχεδιάζει και κατασκευάζει σφραγίδες.

ΕΠΙΚΟΙΝΩΝΙΑ ΜΕ ΤΟ ΕΘΝΙΚΟ ΤΥΠΟΓΡΑΦΕΙΟ

Ταχυδρομική Διεύθυνση: Καποδιστρίου 34, τ.κ. 10432, Αθήνα

ΤΗΛΕΦΩΝΙΚΟ ΚΕΝΤΡΟ: 210 5279000 - fax: 210 5279054

ΤΜΗΜΑΤΑ ΕΞΥΠΗΡΕΤΗΣΗΣ ΚΟΙΝΟΥ

Πωλήσεων: (Ισόγειο, τηλ. 210 5279178 - 180)

Συνδρομητών: (Ημιόροφος, τηλ. 210 5279136)

Πληροφοριών: (Ισόγειο, Γρ. 3 και τηλεφ. κέντρο 210 5279000)

Παραλαβής Δημ. Ύλης: (Ισόγειο, τηλ. 210 5279167, 210 5279139)

Ωράριο για το κοινό: Δευτέρα ως Παρασκευή: 8:00 - 13:30

Ιστοσελίδα: www.et.gr

Πληροφορίες σχετικά με την λειτουργία της ιστοσελίδας: helpdesk.et@et.gr

Αποστολή ψηφιακά υπογεγραμμένων εγγράφων προς δημοσίευση στο ΦΕΚ: webmaster.et@et.gr

Πληροφορίες για γενικό πρωτόκολλο και αλληλογραφία: grammateia@et.gr

