



ΕΦΗΜΕΡΙΔΑ ΤΗΣ ΚΥΒΕΡΝΗΣΕΩΣ

ΤΗΣ ΕΛΛΗΝΙΚΗΣ ΔΗΜΟΚΡΑΤΙΑΣ

21 Αυγούστου 2018

ΤΕΥΧΟΣ ΤΕΤΑΡΤΟ

Αρ. Φύλλου 295

ΑΠΟΦΑΣΕΙΣ

Αριθμ. 152343

Επανακαθορισμός ορίων αιγιαλού-παραλίας στη θέση «Βρωμοπήγαδο», του Δ. Λουτρακίου Περαχώρας - Αγ. Θεοδώρων Ν. Κορινθίας.

Ο ΣΥΝΤΟΝΙΣΤΗΣ
ΑΠΟΚΕΝΤΡΩΜΕΝΗΣ ΔΙΟΙΚΗΣΗΣ
ΠΕΛΟΠΟΝΝΗΣΟΥ ΔΥΤΙΚΗΣ ΕΛΛΑΔΑΣ
ΚΑΙ ΙΟΝΙΟΥ

Έχοντας υπόψη:

1. Τις διατάξεις του ν. 2503/97 «Διοίκηση, Οργάνωση, Στελέχωση της Περιφέρειας, ρύθμιση θεμάτων για την Τοπική Αυτοδιοίκηση και άλλες διατάξεις», ως ισχύει.

2. Τις διατάξεις του ν. 3200/55 «περί Διοικητικής Αποκέντρωσης», όπως τροποποιήθηκε και ισχύει.

3. Το άρθρο 9 του ν. 2990/1999(ΦΕΚΑ'45) «Κύρωση του Κώδικα Διοικητικής Διαδικασίας και άλλες διατάξεις.»

4. Την αρ. 1063349/790/A0006/3-8-04 απόφαση του Υπουργού Οικονομίας και Οικονομικών, σχετικά με την καταγραφή -διοικητική κωδικοποίηση των αρμοδιοτήτων σε θέματα υπηρεσιών του Υπουργείου Οικονομίας και Οικονομικών που περιέρχονται στους Γενικούς Γραμματείς Περιφερειών, κατά τις διατάξεις της παρ. 21 του άρθρου 46 του ν. 3220/2004.

5. Τις διατάξεις της παρ. 21 του άρθρου 46 του ν. 3220/2004 (Φ.Ε.Κ 15/τ.Α' /28-1-2004) «Μέτρα αναπτυξιακής και κοινωνικής πολιτικής - αντικειμενικοποίηση του φορολογικού ελέγχου και άλλες διατάξεις».

6. Τις διατάξεις του άρθρου 6,238,280και 283 του ν. 3852/2010(ΦΕΚ Α/87/7-6-2010) «Νέα Αρχιτεκτονική της Αυτοδιοίκησης και της Αποκεντρωμένης Διοίκησης - Πρόγραμμα Καλλικράτης»

7. Το π.δ.139/2010(ΦΕΚ Α 232/27-12-2010) «Οργάνισμός της Αποκεντρωμένης Διοίκησης Πελοποννήσου, Δυτ. Ελλάδος και Ιονίου»

8. Τις διατάξεις των άρθρων 3 και 5 του ν. 2971/2001 (ΦΕΚ 285/ΤΑ/19-12-2001) οι διατάξεις του ν. 3978/2011 και ειδικότερα το άρθρο 11 του ν. 4281/2014 (ΦΕΚ: 160/Α/08-08-2014)και του άρθρου 27 του ν.4321/2015.

9. Τις διατάξεις του π.δ. 142/2017(ΦΕΚ181/Α/) «Οργάνισμός του Υπουργείου Οικονομικών»

10. Το αρ. 28 του ν. 4325/2015 (ΦΕΚΑ47) «Εκδημοκρα-

τισμός της Διοίκησης-Καταπολέμηση της Γραφειοκρατίας και Ηλεκτρονική Διακυβέρνηση, Αποκατάσταση αδικιών και άλλες διατάξεις»

11. Το αρ. 24 του ν.4368/2016 (ΦΕΚ Α21) «Μέτρα για την επιτάχυνση του Κυβερνητικού έργου και άλλες διατάξεις» με το οποίο προστέθηκε το άρθρο 28Α στον ν. 4325/15 και ειδικότερα στην παράγραφο 5α αυτού που αναφέρεται ότι «Ο Συντονιστής της Αποκεντρωμένης Διοίκησης με απόφαση του η οποία δημοσιεύεται στην Εφημερίδα της Κυβερνήσεως, δύναται να μεταβιβάζει στους προϊσταμένους των οργανικών μονάδων της ορισμένες από τις αρμοδιότητες του ή το δικαίωμα υπογραφής «Με εντολή Συντονιστή της Αποκεντρωμένης Διοίκησης».

12. Το άρθρο 5 του ν. 3469/2006(ΦΕΚ Α131) «Εθνικό Τυπογραφείο, Εφημερίς της Κυβερνήσεως και άλλες διατάξεις».

13. Την αρ. 15870/15-05-2017 Απόφαση του Υπουργού Εσωτερικών περί διορισμού του Νικολάου Παπαθεοδώρου του Αγγελάκη ως Συντονιστή της Αποκεντρωμένης Διοίκησης Πελοποννήσου Δυτ. Ελλάδας και Ιονίου (ΦΕΚ τ. Υ.Ο.Δ.Δ. 250/26-05-2017).

14. Τη με αρ. 55663/25-06-2018 αίτηση της ΜΟΤΟΡ ΟΙΛ προς την Κτηματική Υπηρεσία Κορίνθου, για τον επανακαθορισμό ορίων αιγιαλού παραλίας έμπροσθεν και εκατέρωθεν της φερόμενης ιδιοκτησίας της εταιρείας AVIN Ακίνητα Α.Ε. Συνημμένα υποβλήθηκαν τεχνική έκθεση,αεροφωτογραφίες ετών 1945,1987,1998και 2018, Απόσπασμα ορθοφωτοχάρτη σε κλίμακα 1:1000με αποτύπωση της προς επανακαθορισμό περιοχής.

15. Την με αρ. 12034/22-10-1976 Απόφαση Νομάρχη Κορινθίας « Έγκριση κατασκευής λιμενικών Έργων προς δημιουργία λιμενίσκου στη θέση Σουσακι Αγ. Θεοδώρων Κορινθίας έμπροσθεν ιδιοκτησίας Α.Ε. ΑΡΧΙΡΟΔΟΝ».

16. Την με αρ. Γ4/2/343/025-8/0612-1975 Απόφαση του Υπουργείου Δημοσίων Έργων, Γεν. Δ/νση Λιμενικών Έργων Γ4 με θέμα « Έγκριση από Τεχνικής απόψεως μελέτης κατασκευής λιμενικών έργων προς δημιουργία λιμενίσκου σε θέση Σουσακι Αγ. Θεοδώρων Κορινθίας υπό της ΑΕ ΑΡΧΙΡΟΔΟΝ» με συνημμένα και θεωρημένα την Τεχνική Έκθεση κατασκευής και το Τοπογραφικό Διάγραμμα.

17-Το με αρ. Φ333/7/216084/05-02-1976 έγγραφο του Αρχηγείου Ενόπλων Δυνάμεων περί μη υφισταμένων

αντιρρήσεων για την κατασκευή των αναφερομένων εργασιών.

18. Την με αρ. 11022/1978 απόφαση Νομάρχη Κορινθίας καθορισμού ορίων αιγιαλού παραλίας που δημοσιεύθηκε στο ΦΕΚ 437/Δ/25-08-1978 με θέμα «Περί επικύρωσης εκθέσεως και διαγράμματος επιτροπής καθορισμού αιγιαλού παραλίας από Ισθμό Κορίνθου προς Σκαρμαγκά.»

19. Το γεγονός ότι έχουν παρέλθει σαράντα περίπου έτη από τον αρχικό καθορισμό στην εν λόγω περιοχή και ως εκ τούτου θα πρέπει να γίνει επανακαθορισμός για το τμήμα που ορίζεται από το ήμισυ της απόστασης μεταξύ των σημείων 21 και 22 έως περίπου το σημείο 24, όπως απεικονίζεται στο διάγραμμα του αρχικού καθορισμού (α/α με αρ. 15), λόγω σφάλματος της αρχικής γραμμής αιγιαλού και παραλίας και τη διόρθωση της αρχικής γραμμής αιγιαλού, η οποία καταργείται και ακολουθεί νέα χάραξη ως γραμμή παλαιού αιγιαλού (αναλυτική αναφορά στην από 02-07-2018 Έκθεση της Επιτροπής του Άρθρου 3 του Ν/2971/2001).

20. Το με αρ. Φ119.1/220826/Σ.5328/14-12-2015, έγγραφο του Γ.Ε.ΕΘ.Α με το οποίο διατυπώνεται η σύμφωνη γνώμη του αποκλειστικά και μόνο σε θέματα αρμοδιοτήτων του (άρθρο 14 του ν. 2971/01 και άρθρο 5 παρ. 1 του ν. 2971/2001 όπως αντικαταστάθηκε με το άρθρο 113 παρ. 1 του ν.3978/2011)

21. Την από 02-07-2018 έκθεση της Επιτροπής αιγιαλού παραλίας (Άρθρο 3 του ν.2971/2001) για τον επανακαθορισμό των ορίων αιγιαλού παραλίας και παλαιού αιγιαλού στη θέση «Βρωμοπήγαδο», Δ. Αγ. Θεοδώρων του Δ. Λουτρακίου Περαχώρας - Αγ. Θεοδώρων.

22. Το έγχρωμο απόσπασμα ορθοφωτοχάρτη ΕΚΧΑ Α.Ε. από την ψηφιακή βάση δεδομένων του ΨΥΔΗΠΕΚ σε κλίμακα 1:1000.

23. Το γεγονός ότι με τον εν λόγω καθορισμό δεν προκαλείται δαπάνη εις βάρος του Κρατικού Προϋπολογισμού.

24. Το με αρ. 63980/18-07-2018 έγγραφο της Κτηματικής Υπηρεσίας Κορίνθου προς την Αποκεντρωμένη Διοίκηση Πελοποννήσου Δυτ. Ελλάδας Ιονίου - Δ/νση Οικονομικού Τμ. Δημόσιας Περιουσίας για την έκδοση της σχετικής απόφασης.

25. Τα στοιχεία του φακέλου, αποφασίζουμε:

Επικυρώνουμε την 02-07-2018 Έκθεση της Επιτροπής του άρθρου 3 του ν.2971/2001 για τον επανακαθορισμό των ορίων αιγιαλού παραλίας και παλαιού αιγιαλού στη θέση «Βρωμοπήγαδο», του Δ. Λουτρακίου Περαχώρας - Αγ. Θεοδώρων Ν. Κορινθίας, καθώς επίσης τον έγχρωμο ορθοφωτοχάρτη από την ψηφιακή βάση δεδομένων του ΨΥΔΗΠΕΕΚ σε απόσπασμα ΕΚΧΑ Α.Ε. σε κλίμακα 1:1000, ως εξής:

1. Την οριογραμμή του αιγιαλού με κόκκινη συνεχή πολυγωνική γραμμή με στοιχεία Α1-Α2-Α3-Α4-... Α35-Α36-Α37-Α38 επί του ως άνω Ορθοφωτοχάρτη της ΕΚΧΑ Α.Ε.

2. Την οριογραμμή της παραλίας με κίτρινη συνεχή πολυγωνική γραμμή με κορυφές Π1-Π2-Π3-Π4-Π5-Π6-Π7-Π8 δια παραλλήλου μεταθέσεως της οριογραμμής του αιγιαλού κατά 10 μέτρα για την εξυπηρέτηση της επικοινωνίας της ξηράς με τη θάλασσα όπως προβλέπε-

ται στο άρθρο 1 παρ.2 του ν. 2971/2001 επί του ως άνω ορθοφωτοχάρτη της ΕΚΧΑ Α. Ε.

Η οριογραμμή με τα στοιχεία Κ1-Κ2-Κ3-Κ4-Κ5-Κ6-Κ7-Κ8-Κ9-Κ10-Κ11-Κ12-Κ13 αποτελεί την οριογραμμή του παλαιού αιγιαλού και η περιοχή που περικλείεται μεταξύ αυτής και της νέας οριογραμμής αιγιαλού (μετά την εκτέλεση των έργων) αποτελεί Δημόσιο Κτήμα. Οι ανωτέρω οριογραμμές αιγιαλού, παραλίας και παλαιού Αιγιαλού απεικονίζονται στο απόσπασμα ορθοφωτοχάρτη της ΕΚΧΑ Α.Ε. που συνοδεύει την παρούσα Απόφαση και αποτελεί αναπόσπαστον τμήμα αυτής.

Η απόφαση με την Έκθεση της Επιτροπής αιγιαλού και παραλίας και τον έγχρωμο ορθοφωτοχάρτη να δημοσιευθούν στην Εφημερίδα της Κυβερνήσεως.

Πάτρα, 6 Αυγούστου 2018

Ο Συντονιστής Αποκεντρωμένης Διοίκησης

ΝΙΚΟΛΑΟΣ ΠΑΠΑΘΕΟΔΩΡΟΥ

ΕΚΘΕΣΗ ΕΠΙΤΡΟΠΗΣ ΚΑΘΟΡΙΣΜΟΥ ΤΩΝ ΟΡΙΩΝ ΑΙΓΙΑΛΟΥ - ΠΑΡΑΛΙΑΣ ΚΑΙ ΠΑΛΑΙΟΥ ΑΙΓΙΑΛΟΥ

ΕΚΘΕΣΗ ΕΠΙΤΡΟΠΗΣ ΚΑΘΟΡΙΣΜΟΥ ΤΩΝ ΟΡΙΩΝ ΑΙΓΙΑΛΟΥ - ΠΑΡΑΛΙΑΣ ΚΑΙ ΠΑΛΑΙΟΥ ΑΙΓΙΑΛΟΥ του άρθρου 3 του ν.2971/2001 για τον επανακαθορισμό των οριογραμμών αιγιαλού, παραλίας και παλαιού αιγιαλού στην περιοχή «Βρωμοπήγαδο» Δήμου Λουτρακίου - Περαχώρας - Αγίων Θεοδώρων, συγκροτηθείσα δυνάμει της υπ' αριθμ. 80402/23-04-2018 απόφασης Συντονιστή Αποκεντρωμένης Διοίκησης Πελοποννήσου, Δυτικής Ελλάδας και Ιονίου,

Οι κάτωθι:

1. Καράμπελας Νικόλαος, Προϊστάμενος της Κτηματικής Υπηρεσίας Ν. Κορινθίας, ως Πρόεδρος της Επιτροπής.

2. Καραβία Ευαγγελία, Π Ε/Α' Μηχανικών, υπάλληλος της Κτηματικής Υπηρεσίας Ν. Κορινθίας.

3. Πολυζωίδης Παναγιώτης, Πλωτάρχης Λ.Σ., Λιμενάρχης Κορίνθου.

4. Καραϊσκος Ιωάννης, Πολιτικός Μηχανικός, Προϊστάμενος της Υπηρεσίας Δόμησης Δήμου Κορινθίων.

5. Σπανός Στυλιανός, ΠΕ/Α' Μηχανικών, Προϊστάμενος της Διεύθυνσης Περιβάλλοντος και Χωρικού Σχεδιασμού της Αποκεντρωμένης Διοίκησης Πελοποννήσου.

Αποτελούντες την Επιτροπή Καθορισμού των ορίων του Αιγιαλού - παραλίας και παλαιού αιγιαλού δυνάμει του άρθ. 3 του ν.2971/2001, όπως τροποποιήθηκε και ισχύει σήμερα, συγκληθείσα κατόπιν της υπ' αρ. 3/25-06-2018 πρόσκλησης του Προϊσταμένου της Κτηματικής Υπηρεσίας Ν. Κορινθίας, συνήλθε και προέβη σε αυτοψία την 2-07-2018 και ώρα 10:00, στην παράκτια περιοχή στη θέση «Βρωμοπήγαδο» Δήμου Λουτρακίου-Περαχώρας-Αγίων Θεοδώρων, προκειμένου να εξετάσει τόσο το αίτημα της μισθώτριας εταιρείας «ΜΟΤΟΡ ΟΙΛ ΕΛΛΑΣ» για επανακαθορισμό των ορίων αιγιαλού και παραλίας, έμπροσθεν φερόμενης ιδιοκτησίας της εταιρείας «Ανίν Ακίνητα Α.Ε.», όσο και εκατέρωθεν αυτής, τα οποία καθορίστηκαν με την υπ' αρ. 11022/27-06-1978

απόφαση του Νομάρχη Κορινθίας (ΦΕΚ 437/Δ/1978).

Η επιτροπή, μετά την επιτόπια αυτοψία, συνήλθε στις 2-07-2018 στα γραφεία της Κτηματικής Υπηρεσίας και μετά από διαλογική συζήτηση, αφού έλαβε υπόψη:

1. Τις διατάξεις του ν.2971/2001, «Αιγιαλός, παραλία και άλλες διατάξεις», καθώς επίσης τις διατάξεις των άρθρ. 11 του ν. 4281/2014 και άρθρ. 27 του ν. 4321/2015.

2. Την σχετική δικαστική και διοικητική Νομολογία και ειδικότερα το άρθρο 7Α του ν.2971 {επανακαθορισμός αιγιαλού}.

3. Την Προκαταρκτική Οριογραμμή Αιγιαλού (Π.Ο.Α.) που έχει διατεθεί στην Κτηματική Υπηρεσία Ν. Κορινθίας και έχει χαραχθεί βάσει φωτοερμηνείας στα υπόβαθρα της ΕΚΧΑ Α.Ε. {έγχρωμοι ορθοφωτοχάρτες ακριβείας φωτοληψίας ετών 2008-2009} που είναι εξαρτημένα από το Ελληνικό Γεωδαιτικό Σύστημα Αναφοράς (ΕΓΣΑ '87).

4. Την από 25-06-2018 αίτηση της εταιρείας «ΜΟΤΟΡ ΟΙΛ ΕΛΛΑΣ» με τα συνημμένα σε αυτή: ένα τεύχος τεχνικής έκθεσης, τέσσερα (4) σχέδια αεροφωτογραφιών των ετών 1945, 1987, 1998 και 2018 αντιστοίχως, από Ιουνίου 2018, κλίμακας 1:500, που συντάξε ο Διπλ. Πολιτικός Μηχανικός Νικόλαος Μακρής, με σχετική πρόταση επαναχάραξης, την υπ' αρ. την υπ' αρ. πρωτ. 12034/22-10-1976 απόφαση Νομάρχη Κορινθίας για την «Έγκριση κατασκευής λιμενικών έργων προς δημιουργία λιμενίσκου στη θέση «ΣΟΥΣΑΚΙ» Αγίων Θεοδώρων Κορινθίας εμπροσθεν της ιδιοκτησίας Α.Ε. «ΑΡΧΙΡΟΔΟΝ»», την υπ' αριθμ. Γ4/2/343/025-8/6-12-1975 απόφαση του Υπουργείου Δημοσίων Έργων, Γενική Διεύθυνση, Διεύθυνση Λιμενικών Έργων Γ4 για την «Έγκριση από τεχνικής απόψευρας μελέτης κατασκευής λιμενικών έργων προς δημιουργία λιμενίσκου σε θέση «Σουσαάκι» Αγίων Θεοδώρων Κορινθίας υπό της «ΑΕ ΑΡΧΙΡΟΔΟΝ» με συνημμένα και θεωρημένα: Τεχνική έκθεση κατασκευής, Τοπογραφικό δ/μα, Κάτοψη και Τομές, το υπ' αριθμ. Φ.533/7/216084/5-2-1976 έγγραφο του Αρχηγείου Ενόπλων Δυνάμεων περί μη υφιστάμενων αντιρρήσεων για την κατασκευή των εν θέματι εργασιών και την υπ' αρ. πρωτ. 4326/435/26-04-1978 οικοδομική άδεια για τις κατασκευές που εγκρίθηκαν με τις προηγούμενες αποφάσεις.

5. Την απόφαση Νομάρχη Κορινθίας αριθμ. 11022/27-6-1978 (ΦΕΚ 437Δ/25-8-1987) «Περί επικύρωσης εκθέσεως και δ/τος επιτροπής καθορισμού αιγιαλού και παραλίας από Ισθμού Κορίνθου προς Σκαραμαγκά».

6. Την Α/Φ έτους 1945 στην εν λόγω θέση, από τη σχετική εφαρμογή ΨΥΔΗΠΕΕΚ του Υπουργείου Οικονομικών.

7. Τις Α/Φ έτους 1960 της ΓΥΣ με αριθ. 2391/1960 και έτους 1972 της Δ/νσης Αεροφωτογραφήσεων του Υπουργείου Δημ. Έργων με αριθ. 50051/1972, από το αρχείο της Δ/νσης Δασών Π.Ε. Κορινθίας.

8. Το γεγονός ότι έχουν παρέλθει σαράντα χρόνια από τον αρχικό καθορισμό (ΦΕΚ437Δ/25-8-1978) και στην ήδη διοικητικά καθορισμένη γραμμή αιγιαλού που αποτυπώνεται στο από 17-6-1960 τοπογραφικό δ/μα, κλίμακας 1:2000 του Μηχ/κού του Υπ. Συγκοινωνιών και Δημ. Έργων Ν.Κυπραίου, που συνοδεύει την ανωτέρω απόφαση, έτσι όπως καθορίστηκε από την αρμόδια Επιτροπή κατά το έτος 1960, έχουν συμπεριληφθεί εδαφικά τμήματα στα οποία φύεται φυσική βλάστηση,

όπως προκύπτει και από την μελέτη των ανωτέρω Α/Φ, το οποίο υποδηλώνει σφάλμα στον αρχικό καθορισμό, αφού σύμφωνα με την παρ. 4 του άρθρ. 1 της υπ' αρ. 1089532π.ε./8205π.ε./Β0010/2005 κοινή υπουργική απόφαση (ΦΕΚ 595/Β'/2005) «Το φυσικό όριο βλάστησης κατά κανόνα αποτελεί σαφή ένδειξη του ορίου μέχρι του οποίου φτάνουν οι μέγιστες συνήθεις αναβάσεις του κυματισμού και αποτελεί κατά τεκμήριο την φυσική θέση της οριογραμμής του αιγιαλού. Τούτο γιατί η συνήθης φυσική βλάστηση δεν αναπτύσσεται σε περιοχές που επηρεάζονται άμεσα από το νερό της ύδαλασσας» και επιπλέον στο βορειοδυτικό τμήμα της ανα καθορίστε ως περιοχής, η καθορισμένη γραμμή αιγιαλού σε κάποια σημεία βρίσκεται εντός της θάλασσας. Επίσης, το ως άνω διάγραμμα, απεικονίζει τις οριογραμμές αιγιαλού και παραλίας με συνεχή καμπύλη γραμμή χωρίς την ύπαρξη κορυφών πολυγωνικής και πίνακα συντεταγμένων για την ορθότερη εφαρμογή του.

9. Το έγγραφο του Γ.Ε.ΕΘ.Α. αριθμ.Φ.119.1/99/22082 6/Σ.5328/14-12-2015, με το οποίο διατυπώνεται η σύμφωνη γνώμη του, αποκλειστικά και μόνο, σε θέματα αρμοδιοτήτων του (άρθρο 17 ν. 2971/2001) και (αρθρ. 5 παραγρ.1 ν.2971/2001, όπως αντικαταστάθηκε από το αρθρ.113 παραγρ.1 ν.3978/2011).

10. Τα λοιπά στοιχεία του φακέλου.

11. Τα στοιχεία καθορισμού αιγιαλού και παραλίας που προβλέπονται από το άρθρ. 9 του ν.2971/2001 και την υπ' αρ. 1089532π.ε./8205π.ε./Β0010/ 2005 ΚΥΑ (ΦΕΚ 595Β'/2005) και ειδικότερα:

α. Τη γεωμορφολογία του εδάφους για την οποία αναλυτικά αναφέρεται ότι:

i) Η μορφολογία της ακτής συνίσταται από χαμηλού υψομέτρου ακτή με μικρές κλίσεις

ii) Η εδαφολογική σύσταση συνίσταται από άμμους με διάσπαρτες, κατά θέσεις μικρές ψηφίδες αναμειγμένες με γαιώδη υλικά και καταδεικνύει μειωμένη αναρρίχηση των κυματισμών.

iii) Το φυσικό όριο βλάστησης συνίσταται σε τμήματα αυτού από θαμνώδη βλάστηση (σχοίνα), πεύκα, καθώς και αλμιρίκια.

β. Τα πορίσματα από την εκτίμηση των μετεωρολογικών στοιχείων της περιοχής, ήτοι το γεγονός ότι οι συνήθεις επικρατούντες άνεμοι στην περιοχή είναι μέτριας έντασης κυρίως από Ν, ΒΑ διευθύνσεις.

γ. Τη μορφολογία του πυθμένα, ο οποίος συνίσταται από μικρά βάθη και μικρές κλίσεις.

δ. Τον τομέα ανάπτυξης κυματισμού σε σχέση με το μέτωπο της ακτής, ότι δηλαδή πρόκειται για ακτή με μεγάλο ανάπτυγμα πελάγους που αντισταθμίζεται από την όχι ισχυρή πνοή των ανέμων και τις μικρές κλίσεις του βυθού, όπου η θραύση του κύματος και η εκτόνωση της ενέργειας του γίνεται σε μεγάλη απόσταση από την ακτογραμμή και η επίδραση του κύματος στην ακτή είναι μικρή.

ε. Την ύπαρξη τεχνικών έργων που νομίμως υφίστανται και ειδικότερα τα υφιστάμενα λιμενικά έργα για τη δημιουργία λιμενίσκου που έχουν εγκριθεί με την αρ.πρωτ. 12034/22-10-1976 απόφαση Νομάρχη Κορινθίας, την υπ' αριθμ. Γ4/2/343/025-8/6-12-1975 απόφαση του

Υπουργείου Δημοσίων Έργων, Γενική Δ/νση, Δ/νση Λιμενικών Έργων Γ4, το αρ. πρωτ. Φ.533/7/216084/5-2-1976 έγγραφο του Αρχηγείου Ενόπλων Δυνάμεων περί μη υφιστάμενων αντιρρήσεων για την κατασκευή των εν θέματι εργασιών. Με βάση την υπ' αριθμόν 108953/ΠΕ/8205/ΠΕ/ΒΟ010/2005 Υπουργική Απόφαση «Στοιχεία καθορισμού αιγιαλού και παραλίας», (ΦΕΚ 595/Β/2005), άρθ. 4, παράγραφοι 1 και 2 «Ενα τεχνικό έργο επηρεάζει κατά κανόνα το κυματικό ηεδίο και κατ' επέκταση την ανάβαση του κυματισμού. Επίσης διαμορφώνει άμεσα ή έμμεσα την ακτή και περειαίρω τη ζώνη του αιγιαλού. Για να ληφθεί υπόψη το τεχνικό έργο από την επιτροπή του άρθρου 3 του Ν 2971/2001, θα πρέπει αυτό να είναι νόμιμο. Στη περίπτωση αυτή ο αιγιαλός χαράσσεται στη νέα διαμορφωμένη κατάσταση της ακτής».

στ. Το γεγονός ότι στην περιοχή δεν εντοπίστηκαν παράκτιοι φυσικοί πόροι. ζ. Τη μη ύπαρξη εγκεκριμένων χωροταξικών κατευθύνσεων και χρήσεων γης που επηρεάζουν την παράκτια ζώνη,

η. Το γεγονός ότι η κηρυχθείσα, ζώνη παραλίας στην εξεταζόμενη περιοχή, ουδέποτε απαλλοτριώθηκε, καθώς επίσης ότι η ύπαρξη της κρίνεται χρήσιμη προς εξυπηρέτηση της ξηράς με τη θάλασσα και αντίστροφα.

θ. Την ύπαρξη του καταγεγραμμένου δημόσιου κτήματος με Αριθμό Βιβλίου Καταγραφής ΑΒΚ 910 καθώς και του ΑΑ1392, αρμοδιότητας Υπουργείου Οικονομικών σε άμεση γειτνίαση με την εξεταζόμενη παράκτια ζώνη.

ι. Το γεγονός ότι στην περιοχή δεν υφίσταται Κτηματολόγιο κατά τις διατάξεις του ν. 2308/1995, ν.2664/1998 και ν.3127/2003.

κ. Την μη ύπαρξη ευπαθών οικοσυστημάτων και προστατευόμενων περιοχών, αποφασίζει:

Τον επανακαθορισμό - για το τμήμα που μελετήθηκε και ορίζεται περίπου από το ήμισυ της απόστασης

μεταξύ των σημείων 21 και 22 έως περίπου το σημείο 24, όπως απεικονίζεται στο δ/μα του αρχικού καθορισμού (απόφ. Νομάρχη Κορινθίας αρ. 11022/27-6-1978, ΦΕΚ437Δ/1978) - των γραμμών αιγιαλού και παραλίας και τη διόρθωση λόγω σφάλματος της αρχικής γραμμής αιγιαλού, που καθορίστηκε από την αρμόδια επιτροπή (βάσει της από 1960 έκθεσης και της ανωτέρω απόφασης Νομάρχη), η οποία καταργείται και ακολουθεί νέα χάραξη ως γραμμή παλαιού αιγιαλού. Ως εκ τούτου:

Επανακαθορίζει επί του ως άνω Υποβάθρου Ορθοφωτοχάρτη της ΕΚΧΑ ΑΕ, την οριογραμμή του αιγιαλού στο ανωτέρω τμήμα με κόκκινη συνεχή πολυγωνική γραμμή με τα στοιχεία Α1 - Α2 - Α3 - Α4-.... Α35 - Α36 - Α37 - Α38.

Επανακαθορίζει επί του ως άνω Υποβάθρου Ορθοφωτοχάρτη της ΕΚΧΑ ΑΕ, την οριογραμμή της παραλίας στο ανωτέρω με κίτρινη συνεχή πολυγωνική γραμμή με τα στοιχεία Π1-Π2-Π3-Π4-Π5-Π6-Π7-Π8 δια παραλλήλου μεταθέσεως της οριογραμμής του αιγιαλού κατά 10 μέτρα, για την εξυπηρέτηση της επικοινωνίας της ξηράς με τη θάλασσα, όπως προβλέπεται στο άρθ. 1 παρ. 2 του ν.2971/2001.

Η οριογραμμή υπο στοιχεία Κ1-Κ2-Κ3-Κ4-Κ5-Κ6-Κ7-Κ8-Κ9-Κ10-Κ11-Κ12-Κ13 αποτελεί την οριογραμμή του παλαιού αιγιαλού και η περιοχή που περικλείεται μεταξύ αυτής και της νέας οριογραμμής αιγιαλού (μετά την εκτέλεση των έργων) αποτελεί δημόσιο κτήμα.

Οι ανωτέρω οριογραμμές αιγιαλού, παραλίας και παλαιού αιγιαλού απεικονίζονται στο απόσπασμα ορθοφωτοχάρτη ΕΚΧΑ ΑΕ που συνοδεύει την παρούσα και αποτελεί αναπόσπαστο τμήμα της.

Οι συντεταγμένες των κορυφών των προαναφερόμενων οριογραμμών στο Ελληνικό Γεωδαιτικό Σύστημα Αναφοράς (ΕΓΣΑ'87) είναι οι ακόλουθες:

ΣΥΝ/ΝΕΣ ΚΟΡΥΦΩΝ ΓΡΑΜΜΗΣ ΑΙΓΙΑΛΟΥ

ΚΟΡΥΦΗ	Χ	Υ
A1	416386,04	4197334,83
A2	416407,16	4197335,43
A3	416445,51	4197330,04
A4	416491,62	4197319,55
A5	416530,81	4197307,48
A6	416577,67	4197290,42
A7	416614,37	4197276,12
A8	416623,19	4197268,93
A9	416629,99	4197258,27
A10	416635,05	4197250,40
A11	416647,89	4197240,29
A12	416651,60	4197226,59
A13	416648,21	4197220,40
A14	416708,32	4197178,70
A15	416726,66	4197161,88
A16	416717,90	4197144,95
A17	416702,16	4197152,91
A18	416700,90	4197150,42
A19	416716,64	4197142,31
A20	416713,97	4197136,84
A21	416690,46	4197148,46
A22	416686,61	4197139,73
A23	416729,93	4197118,61
A24	416749,39	4197122,37
A25	416755,76	4197116,27
A26	416759,27	4197081,24
A27	416757,39	4197046,98
A28	416758,24	4197044,07
A29	416765,19	4197040,53
A30	416775,89	4197038,59
A31	416779,60	4197035,13
A32	416780,00	4197031,31
A33	416774,86	4197026,60
A34	416775,97	4197021,89
A35	416796,45	4197010,07
A36	416802,38	4197005,78
A37	416818,54	4196994,07
A38	416851,75	4196975,94

ΣΥΝ/ΝΕΣ ΚΟΡΥΦΩΝ ΓΡΑΜΜΗΣ ΠΑΡΑΛΙΑΣ


ΚΟΡΥΦΗ	Χ	Υ
Π1	416385,76	4197344,82
Π2	416407,72	4197345,45
Π3	416447,32	4197339,88
Π4	416494,20	4197329,22
Π5	416534,00	4197316,96
Π6	416581,19	4197299,78
Π7	416619,47	4197284,87
Π8	416623,19	4197268,93

ΣΥΝ/ΝΕΣ ΚΟΡΥΦΩΝ ΓΡΑΜΜΗΣ ΠΑΛΑΙΟΥ ΑΙΓΙΑΛΟΥ

ΚΟΡΥΦΗ	X	Y
K1	416623,19	4197268,93
K2	416640,79	4197252,57
K3	416669,38	4197230,97
K4	416684,65	4197215,46
K5	416715,18	4197193,66
K6	416733,12	4197177,19
K7	416739,17	4197161,20
K8	416758,88	4197125,58
K9	416762,92	4197099,47
K10	416769,42	4197068,46
K11	416781,80	4197046,47
K12	416787,60	4197026,87
K13	416802,38	4197005,78

Η Επιτροπή

1.




ΝΙΚΟΛΑΟΣ Α. ΝΙΚΟΛΑΟΣ
ΓΕΩΡΓΙΑΚΟΣ Π.Ε./Α

2.



ΑΓΓΕΛΙΑ ΚΑΡΑΒΙΑ
Π.Σ. ΤΟΠΟΓΡΑΦΟΣ ΜΗΧΑΝΙΚΟΣ
με βαθμό Α

3.




ΠΑΝΑΓΙΩΤΗΣ
ΧΑΡΤΟΓΡΑΦΟΣ Π.Σ.

4.



ΙΩΑΝΝΗΣ ΚΑΡΑΪΣΚΟΣ
ΠΟΛΙΤΙΚΟΣ ΜΗΧΑΝΙΚΟΣ Π.Ε.

5.



ΣΤΑΥΡΟΣ ΣΤΥΛΙΑΝΟΣ
ΧΩΡΟΤΑΚΤΗΣ ΜΗΧ. Α/Β

ΕΘΝΙΚΟ ΤΥΠΟΓΡΑΦΕΙΟ
 Για τεχνικούς λόγους στο σχεδιάγραμμα, από το ηλεκτρονικό αρχείο, έγινε σμίκρυνση κατά ποσοστό **30%**



ΣΥΝΤΗΣ ΚΟΡΦΩΝ ΓΡΑΜΜΗΣ ΠΑΡΑΛΙΑΣ (ΒΕΛΑ 1/1)

ΚΟΡΦΗ	X	Y
A1	418507.16	419724.43
A2	418507.72	419724.45
A3	418508.28	419724.47
A4	418508.84	419724.49
A5	418509.40	419724.51
A6	418509.96	419724.53
A7	418510.52	419724.55
A8	418511.08	419724.57
A9	418511.64	419724.59
A10	418512.20	419724.61
A11	418512.76	419724.63
A12	418513.32	419724.65
A13	418513.88	419724.67
A14	418514.44	419724.69
A15	418515.00	419724.71
A16	418515.56	419724.73
A17	418516.12	419724.75
A18	418516.68	419724.77
A19	418517.24	419724.79
A20	418517.80	419724.81
A21	418518.36	419724.83
A22	418518.92	419724.85
A23	418519.48	419724.87
A24	418520.04	419724.89
A25	418520.60	419724.91
A26	418521.16	419724.93
A27	418521.72	419724.95
A28	418522.28	419724.97
A29	418522.84	419724.99
A30	418523.40	419725.01
A31	418523.96	419725.03
A32	418524.52	419725.05
A33	418525.08	419725.07
A34	418525.64	419725.09
A35	418526.20	419725.11
A36	418526.76	419725.13
A37	418527.32	419725.15
A38	418527.88	419725.17

ΣΥΝΤΗΣ ΚΟΡΦΩΝ ΓΡΑΜΜΗΣ ΠΑΡΑΛΙΑΣ ΑΓΙΟΥ (ΒΕΛΑ 1/1)

ΚΟΡΦΗ	X	Y
K1	418623.19	419726.83
K2	418623.75	419726.85
K3	418624.31	419726.87
K4	418624.87	419726.89
K5	418625.43	419726.91
K6	418625.99	419726.93
K7	418626.55	419726.95
K8	418627.11	419726.97
K9	418627.67	419726.99
K10	418628.23	419727.01
K11	418628.79	419727.03
K12	418629.35	419727.05
K13	418629.91	419727.07

ΥΠΟΜΗΝΙΑ ΕΠΙΣΤΡΟΦΗΣ

Ορογραφική Άνωδοξή
 Ορογραφική Πλευροή Άνωδοξή

Το παρόν αναπόδεικτο για από 2-7-2018 Εθνική Επιτροπή για άρθ. 3, παρ. 1, του Ν.297/2001

Τη Μηνή

1. ΟΡΟΓΡΑΦΙΚΟΣ ΤΕΛΕΥΣΤΗΣ
 ΕΡΩΤΗΣΙΑΣ ΤΕΛΕΥΣΤΗΣ

2. ΟΡΟΓΡΑΦΙΚΟΣ ΤΕΛΕΥΣΤΗΣ

3. ΟΡΟΓΡΑΦΙΚΟΣ ΤΕΛΕΥΣΤΗΣ

4. ΟΡΟΓΡΑΦΙΚΟΣ ΤΕΛΕΥΣΤΗΣ

5. ΟΡΟΓΡΑΦΙΚΟΣ ΤΕΛΕΥΣΤΗΣ

ΕΛΛΗΝΙΚΗ ΔΗΜΟΚΡΑΤΙΑ
 ΥΠΟΥΡΓΕΙΟ ΠΕΡΙΧΕΙΡΣΗΣ, ΑΝΑΠΤΥΞΗΣ ΚΑΙ ΚΑΤΑΣΤΡΟΦΩΝ
 ΚΤΗΜΑΤΩΝ ΥΠΟΥΡΧΕΙΟ ΚΑΤΑΣΤΡΟΦΩΝ

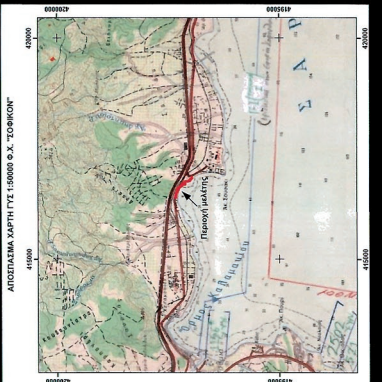
ΑΠΟΣΤΑΣΜΑ ΟΡΟΓΡΑΦΙΚΗΣ ΕΡΩΤΗΣΙΑΣ ΚΑΙ ΟΡΟΓΡΑΦΙΚΗΣ ΑΠΑΝΤΗΣΗΣ ΔΕ ΑΓΙΟΥ ΑΓΙΟΥ
 (Καταρτίστηκε την 2008-0808 ΕΒΜΑ ΑΕ)

ΘΕΣΗ : ΠΕΡΙΟΧΗ ΑΓΙΟΥ ΑΓΙΟΥ ΘΕΣΣΑΛΟΝΙΚΗΣ
 ΚΟΜΟΣ : ΚΟΡΙΝΘΙΑΣ

ΚΑΤΑΣΤΡΟΦΗ : ΑΡ. ΣΧΕΔΙΟΥ : Α1

ΗΜΕΡΑ : 10/05/2018

ΣΥΝΤΑΞΗ : ΕΥΑΓΓΕΛΙΑ ΚΑΡΒΑΙΑ





ΕΘΝΙΚΟ ΤΥΠΟΓΡΑΦΕΙΟ

Το Εθνικό Τυπογραφείο αποτελεί δημόσια υπηρεσία υπαγόμενη στο Υπουργείο Διοικητικής Ανασυγκρότησης και έχει την ευθύνη τόσο για τη σύνταξη, διαχείριση, εκτύπωση και κυκλοφορία των Φύλλων της Εφημερίδας της Κυβερνήσεως (ΦΕΚ), όσο και για την κάλυψη των εκτυπωτικών - εκδοτικών αναγκών του δημοσίου και του ευρύτερου δημόσιου τομέα (ν. 3469/2006/Α' 131 και π.δ. 29/2018/Α' 58).

1. ΦΥΛΛΟ ΤΗΣ ΕΦΗΜΕΡΙΔΑΣ ΤΗΣ ΚΥΒΕΡΝΗΣΕΩΣ (ΦΕΚ)

- Τα **ΦΕΚ σε ηλεκτρονική μορφή** διατίθενται δωρεάν στο **www.et.gr**, την επίσημη ιστοσελίδα του Εθνικού Τυπογραφείου. Όσα ΦΕΚ δεν έχουν ψηφιοποιηθεί και καταχωριστεί στην ανωτέρω ιστοσελίδα, ψηφιοποιούνται και αποστέλλονται επίσης δωρεάν με την υποβολή αίτησης, για την οποία αρκεί η συμπλήρωση των αναγκαίων στοιχείων σε ειδική φόρμα στον ιστότοπο **www.et.gr**.

- Τα **ΦΕΚ σε έντυπη μορφή** διατίθενται σε μεμονωμένα φύλλα είτε απευθείας από το Τμήμα Πωλήσεων και Συνδρομητών, είτε ταχυδρομικά με την αποστολή αιτήματος παραγγελίας μέσω των ΚΕΠ, είτε με ετήσια συνδρομή μέσω του Τμήματος Πωλήσεων και Συνδρομητών. Το κόστος ενός ασπρόμαυρου ΦΕΚ από 1 έως 16 σελίδες είναι 1,00 €, αλλά για κάθε επιπλέον οκτασέλιδο (ή μέρος αυτού) προσαυξάνεται κατά 0,20 €. Το κόστος ενός έγχρωμου ΦΕΚ από 1 έως 16 σελίδες είναι 1,50 €, αλλά για κάθε επιπλέον οκτασέλιδο (ή μέρος αυτού) προσαυξάνεται κατά 0,30 €. Το τεύχος Α.Σ.Ε.Π. διατίθεται δωρεάν.

• Τρόποι αποστολής κειμένων προς δημοσίευση:

A. Τα κείμενα προς δημοσίευση στο ΦΕΚ, από τις υπηρεσίες και τους φορείς του δημοσίου, αποστέλλονται ηλεκτρονικά στη διεύθυνση **webmaster.et@et.gr** με χρήση προηγμένης ψηφιακής υπογραφής και χρονοσήμανσης.

B. Κατ' εξαίρεση, όσοι πολίτες δεν διαθέτουν προηγμένη ψηφιακή υπογραφή μπορούν είτε να αποστέλλουν ταχυδρομικά, είτε να καταθέτουν με εκπρόσωπό τους κείμενα προς δημοσίευση εκτυπωμένα σε χαρτί στο Τμήμα Παραλαβής και Καταχώρισης Δημοσιευμάτων.

- Πληροφορίες, σχετικά με την αποστολή/κατάθεση εγγράφων προς δημοσίευση, την ημερήσια κυκλοφορία των Φ.Ε.Κ., με την πώληση των τευχών και με τους ισχύοντες τιμοκαταλόγους για όλες τις υπηρεσίες μας, περιλαμβάνονται στον ιστότοπο (**www.et.gr**). Επίσης μέσω του ιστότοπου δίδονται πληροφορίες σχετικά με την πορεία δημοσίευσης των εγγράφων, με βάση τον Κωδικό Αριθμό Δημοσίευματος (ΚΑΔ). Πρόκειται για τον αριθμό που εκδίδει το Εθνικό Τυπογραφείο για όλα τα κείμενα που πληρούν τις προϋποθέσεις δημοσίευσης.

2. ΕΚΤΥΠΩΤΙΚΕΣ - ΕΚΔΟΤΙΚΕΣ ΑΝΑΓΚΕΣ ΤΟΥ ΔΗΜΟΣΙΟΥ

Το Εθνικό Τυπογραφείο ανταποκρινόμενο σε αιτήματα υπηρεσιών και φορέων του δημοσίου αναλαμβάνει να σχεδιάσει και να εκτυπώσει έντυπα, φυλλάδια, βιβλία, αφίσες, μπλοκ, μηχανογραφικά έντυπα, φακέλους για κάθε χρήση, κ.ά.

Επίσης σχεδιάζει ψηφιακές εκδόσεις, λογότυπα και παράγει οπτικοακουστικό υλικό.

Ταχυδρομική Διεύθυνση: Καποδιστρίου 34, τ.κ. 10432, Αθήνα	Ιστότοπος: www.et.gr
ΤΗΛΕΦΩΝΙΚΟ ΚΕΝΤΡΟ: 210 5279000 - fax: 210 5279054	Πληροφορίες σχετικά με την λειτουργία του ιστότοπου: helpdesk.et@et.gr
ΕΞΥΠΗΡΕΤΗΣΗ ΚΟΙΝΟΥ	Αποστολή ψηφιακά υπογεγραμμένων εγγράφων προς δημοσίευση στο ΦΕΚ: webmaster.et@et.gr
Πωλήσεις - Συνδρομές: (Ισόγειο, τηλ. 210 5279178 - 180)	Πληροφορίες για γενικό πρωτόκολλο και αλληλογραφία: grammateia@et.gr
Πληροφορίες: (Ισόγειο, Γρ. 3 και τηλεφ. κέντρο 210 5279000)	
Παραλαβή Δημ. Ύλης: (Ισόγειο, τηλ. 210 5279167, 210 5279139)	
Ωράριο για το κοινό: Δευτέρα ως Παρασκευή: 8:00 - 13:30	

Πείτε μας τη γνώμη σας,

για να βελτιώσουμε τις υπηρεσίες μας, συμπληρώνοντας την ειδική φόρμα στον ιστότοπό μας.

