



ΕΦΗΜΕΡΙΔΑ ΤΗΣ ΚΥΒΕΡΝΗΣΕΩΣ ΤΗΣ ΕΛΛΗΝΙΚΗΣ ΔΗΜΟΚΡΑΤΙΑΣ

4 Οκτωβρίου 2017

ΤΕΥΧΟΣ ΤΕΤΑΡΤΟ

Αρ. Φύλλου 292

ΠΕΡΙΕΧΟΜΕΝΑ

ΑΠΟΦΑΣΕΙΣ

- 1 Κήρυξη έκτασης ως αναδασωτέας συνολικού εμβαδού 125.375,41 τετρ. μέτρων, στη θέση «Μασιάρι» της Δημοτικής Κοινότητας Αγίων Θεοδώρων του Δήμου Λουτρακίου - Περαχώρας - Αγίων Θεοδώρων Περιφερειακής Ενότητας Κορινθίας, λόγω πυρκαγιάς.
- 2 Κήρυξη έκτασης ως αναδασωτέας εμβαδού 160,82 τετρ. μέτρων, στη θέση «Πεζούλια ή Ντάριζα» της Τοπικής Κοινότητας Αηδονιών Δημοτικής Ενότητας Νεμέας του Δήμου Νεμέας Περιφερειακής Ενότητας Κορινθίας, λόγω εκχέρσωσης.

ΑΠΟΦΑΣΕΙΣ

Αριθμ. 124761

(1)

Κήρυξη έκτασης ως αναδασωτέας συνολικού εμβαδού 125.375,41 τετρ. μέτρων, στη θέση "Μασιάρι" της Δημοτικής Κοινότητας Αγίων Θεοδώρων του Δήμου Λουτρακίου - Περαχώρας - Αγίων Θεοδώρων Περιφερειακής Ενότητας Κορινθίας, λόγω πυρκαγιάς.

Ο ΣΥΝΤΟΝΙΣΤΗΣ ΑΠΟΚΕΝΤΡΩΜΕΝΗΣ
ΔΙΟΙΚΗΣΗΣ ΠΕΛΟΠΟΝΝΗΣΟΥ,
ΔΥΤΙΚΗΣ ΕΛΛΑΔΑΣ ΚΑΙ ΙΟΝΙΟΥ

Έχοντας υπόψη:

1. Τις διατάξεις:

α) Του ν. 2503/1997 «Διοίκηση, οργάνωση, στελέχωση της Περιφέρειας, ρύθμιση θεμάτων για την Τοπική Αυτοδιοίκηση και άλλες διατάξεις».

β) Του ν. 3200/1955 «Περί διοικητικής αποκέντρωσης» όπως τροποποιήθηκε και συμπληρώθηκε με το ν.δ. 532/1970 και μεταγενέστερες διατάξεις.

γ) Των άρθρων 6 και 280 του ν. 3852/2010 (ΦΕΚ 87/Α' /7.6.2010) «Νέα αρχιτεκτονική της Αυτοδιοίκησης και της Αποκεντρωμένης Διοίκησης - Πρόγραμμα Καλλικράτης».

δ) Του π.δ. 139/2010 (ΦΕΚ 232/Α' /27.12.2010) «Οργανισμός της Αποκεντρωμένης Διοίκησης Πελοποννήσου-Δυτικής Ελλάδας και Ιονίου».

2. Την αριθ. 40/29.12.2010 (ΦΕΚ 247/Α' /31.12.2010) Πράξη του Υπουργικού Συμβουλίου, περί παύσης εκ του νόμου των Γενικών Γραμματέων των Περιφερειών και διορισμού Γενικών Γραμματέων στις Αποκεντρωμένες Διοικήσεις του Κράτους.

3. Τις διατάξεις των άρθρων 28 και 28Α του ν. 4325/2015 (ΦΕΚ 47/Α' /2015) "Εκδημοκρατισμός της Διοίκησης - Καταπολέμηση Γραφειοκρατίας και Ηλεκτρονική Διακυβέρνηση. Αποκατάσταση αδικιών και άλλες διατάξεις", αναφορικά με το διορισμό Συντονιστών στις Αποκεντρωμένες Διοικήσεις του Κράτους.

4. Την αριθ. 15870/15.5.2017 απόφαση Υπ. Εσωτερικών (ΦΕΚ 250/Υ.Ο.Δ.Δ./2017), περί διορισμού Συντονιστή στην Αποκεντρωμένη Διοίκηση Πελοποννήσου - Δυτικής Ελλάδας και Ιονίου.

5. Τις διαταγές του Υπουργείου Γεωργίας: α) 160417/1180/8.7.1980, β) 182447/3049/24.8.1980.

6. Τις διατάξεις του ν. 2612/1998 «Ανάθεση της Δασοπυρόσβεσης στο Πυροσβεστικό Σώμα και άλλες διατάξεις».

7. Τις διατάξεις:

α) Της παρ. 1 άρθρου 24 και της παρ. 3 άρθρου 117 του Συντάγματος της χώρας.

β) Του ν. 998/1979 «Περί προστασίας των δασών και των δασικών εν γένει εκτάσεων της χώρας» και συγκεκριμένα των άρθρων 38 και 41, σε συνδυασμό με την παρ. 1 άρθρου 3 και τις παρ. 1β και 1δ άρθρου 4 του ίδιου νόμου, όπως έχει τροποποιηθεί και ισχύει.

8. Την αριθ. 119161/29.5.2017 πρόταση του Δασαρχείου Κορίνθου, μετά την από 29.5.2017 έκθεση αυτοψίας του Δασολόγου Αλεξίου Αδάμ, σύμφωνα με την οποία η αναφερόμενη στο θέμα έκταση με συνολικό εμβαδόν 125.375,41 τετρ. μέτρα (εκατόν είκοσι πέντε χιλιάδες, τριακόσια εβδομήντα πέντε τετρ. μέτρα και σαράντα ένα εκατοστά τετρ. μέτρου), όπως αποτυπώνεται στο από 29.5.2017 συνημμένο τοπογραφικό διάγραμμα κλίμακας 1:5.000, που συνέταξε ο Δασολόγος του Δασαρχείου Κορίνθου Αλέξης Αδάμ και εντοπίζεται επί αυτού σε απόσπασμα ορθοφωτοχάρτη ΕΚΧΑ, αποτελούμενη από δύο (2) τμήματα επιφάνειας, το τμήμα Ε1 που περιγράφεται με τα στοιχεία 1, 2, 3, ..., 195,196, 1 συνολικού εμβαδού 125.095,52 τετρ. μέτρων, εξαιρουμένου του τμήματος 2 που περιγράφεται με τα στοιχεία 205, 206, 207, ..., 227, 228, 205 εμβαδού 791,32 τετρ. μέτρων (δη-

λαδή αποτελούμενη από επιφάνεια εμβαδού 124.304,20 τετρ. μέτρων) και το τμήμα Ε3 που περιγράφεται με τα στοιχεία 197, 198, 199, 200, 201, 202, 203, 204, 197 εμβαδού 1.071,21 τετρ. μέτρων, οριοθετείται επί αυτού με χρήση συντεταγμένων στο Ε.Γ.Σ.Α. '87, καλυπτόταν από δάσος Χαλεπίου πεύκης με μέσο ποσοστό συγκόμωσης 50% και με υπόροφο αποτελούμενο από σχίνο, πρίνο, χαρουπιά, κέδρο, ασπάλαθο, ρείκι κ.ά., με ποσοστό συγκόμωσης περίπου 15%, που καταστράφηκε από την πυρκαγιά που εκδηλώθηκε στις 15 Μαΐου έτους 2017 και συνεπώς επιβάλλεται η κήρυξη της ως αναδασωτέας, αποφασίζουμε:

Κηρύσσουμε αναδασωτέα τη δημόσια έκταση συνολικού εμβαδού 125.375,41 τετρ. μέτρων, στη θέση "Μασιάρι" της Δημοτικής Κοινότητας Αγίων Θεοδώρων του Δήμου Λουτρακίου - Περαιχώρας - Αγίων Θεοδώρων Περιφερειακής Ενότητας Κορινθίας, η οποία αποτελεί "δάσος" σύμφωνα με την παρ. 1 άρθρου 3 του ν. 998/1979, όπως τροποποιήθηκε και ισχύει, αποτυπώνεται στο 2 από 29.5.2017 συνημμένο τοπογραφικό διάγραμμα κλίμακας 1:5.000 και οριοθετείται με τη χρήση συντεταγμένων στο Ε.Γ.Σ.Α. '87, αποτελούμενη από δύο (2) τμήματα επιφάνειας, το τμήμα Ε1 που περιγράφεται με τα στοιχεία 1, 2, 3, ..., 195,196, 1 συνολικού εμβαδού 125.095,52 τετρ. μέτρων, εξαιρουμένου του τμήματος 2 που περιγράφεται με τα στοιχεία 205, 206, 207, ..., 227, 228, 205 εμβαδού 791,32 τετρ. μέτρων (δηλαδή αποτελούμενη από επιφάνεια εμβαδού 124.304,20 τετρ. μέτρων) και το τμήμα Ε3 που περιγράφεται με τα στοιχεία 197, 198, 199, 200, 201, 202, 203, 204, 197 εμβαδού 1.071,21 τετρ. μέτρων, οριοθετείται με χρήση συντεταγμένων στο Ε.Γ.Σ.Α. '87, στον από 29.5.2017 συνημμένο πίνακα συντεταγμένων των κορυφών κατά τμήμα επιφάνειας και συνορεύει:

ΒΟΡΕΙΑ : Εν μέρει με δασική και εν μέρει με μη δασική έκταση.

ΝΟΤΙΑ: Εν μέρει με δασική και εν μέρει με μη δασική έκταση.

ΑΝΑΤΟΛΙΚΑ : Εν μέρει με δασική και εν μέρει με μη δασική έκταση.

ΔΥΤΙΚΑ : Εν μέρει με δασική και εν μέρει με μη δασική έκταση,

όπως φαίνεται και στο ως άνω τοπογραφικό διάγραμμα, που συνέταξε ο Δασολόγος του Δασαρχείου Κορίνθου Αλέξης Αδάμ και θεώρησε ο Δασάρχης, με σκοπό την επανεγκατάσταση με φυσική ή τεχνητή αναγέννηση της δασικής βλάστησης, που καταστράφηκε από την πυρκαγιά.

Από τις διατάξεις της απόφασης αυτής δεν προκαλείται δαπάνη σε βάρος του Κρατικού Προϋπολογισμού.

ΣΗΜΕΙΩΣΗ: Αναπόσπαστο τμήμα της απόφασης αποτελεί:
1. Το από 29.5.2017 τοπογραφικό διάγραμμα κλίμακας 1:5.000, του Αλεξίου Αδάμ Δασολόγου του Δασαρχείου Κορίνθου.

2. Ο από 29.5.2017 αναλυτικός πίνακας δύο (2) σελίδων, με τις συντεταγμένες των κορυφών κατά επιφάνεια (Ε1, Ε2 και Ε3) στο Ε.Γ.Σ.Α. '87.

Κατά της παρούσας απόφασης, σύμφωνα με τις διατάξεις της παρ. 1 άρθρου 47 του ν. 3900/2010, όπως τροποποίησε το άρθρο 1 του ν. 702/1977, επιτρέπεται προσφυγή από οποιονδήποτε έχει έννομο συμφέρον, ενώπιον του (αρμοδίου) τριμελούς Διοικητικού Εφετείου, εντός εξήντα ημερών από την επομένη της δημοσίευσής ή κοινοποίησής αυτής.

Η απόφαση αυτή να δημοσιευθεί στην Εφημερίδα της Κυβερνήσεως.

Πάτρα, 14 Σεπτεμβρίου 2017

Ο Συντονιστής Αποκεντρωμένης Διοίκησης
ΝΙΚΟΛΑΟΣ ΠΑΠΑΘΕΟΔΩΡΟΥ

ΕΜΒΛΟΔΩΜΕΤΡΗΣΗ ΓΗΠΕΔΟΥ ΕΙ		Με τη βοήθεια των ορθογώνιων συντεταγμένων των κορυφών του		ΣΗΜΕΙΟ	X	Y	ΜΗΚΟΣ
36	424265.13	419989.95	9.87	78	424403.96	420002.61	19.00
37	424273.61	419985.89	14.06	79	424393.61	420003.54	22.89
38	424276.49	419989.65	20.67	80	424412.01	420005.15	30.88
39	424297.12	419990.90	11.15	81	424440.03	420006.52	7.14
40	424307.79	419989.68	17.55	82	424443.23	420006.73	17.91
41	424319.74	419984.82	17.45	83	424426.40	420005.61	5.25
42	424336.59	419980.31	18.33	84	424448.94	420004.02	18.08
43	424354.90	419987.52	15.09	85	424446.48	420003.65	29.80
44	424366.50	419988.18	9.48	86	424464.01	420001.55	18.87
45	424372.42	419981.77	12.14	87	424476.75	420000.62	12.50
46	424378.59	419987.32	14.03	88	424483.79	419995.29	13.48
47	424384.61	4199872.49	22.77	89	424489.45	419993.06	9.50
48	424341.92	4199874.38	30.52	90	424482.17	419976.97	9.13
49	424311.60	4199877.93	36.98	91	424487.68	419969.69	6.89
50	424325.62	419984.55	11.08	92	424493.64	419966.23	17.27
51	424320.68	4199831.64	18.30	93	424495.13	419949.02	12.55
52	424305.04	4199822.14	19.37	94	424496.10	419993.61	11.61
53	424305.19	41998072.76	11.75	95	424494.43	4199925.02	21.99
54	424310.23	4199792.15	12.41	96	424503.44	4199904.96	31.33
55	424322.35	4199789.46	42.55	97	424525.01	4199882.24	12.66
56	424364.86	4199791.19	23.92	98	424529.27	4199870.32	15.81
57	424368.13	4199814.69	38.45	99	424520.92	4199856.90	6.24
58	424391.13	4199845.70	18.33	100	424521.91	4199850.74	20.62
59	424390.58	4199864.02	9.31	101	424502.99	4199842.54	34.24
60	424397.79	4199869.90	0.00	102	424518.66	4199812.10	23.68
61	424397.79	4199869.90	0.00	103	424540.35	4199821.61	8.22
62	424382.94	4199904.22	37.39	104	424544.03	4199814.26	28.59
63	424346.90	4199889.52	38.92	105	424518.13	4199802.16	13.84
64	424338.16	4199911.04	23.23	106	424523.54	4199789.42	30.56
65	424379.74	4199927.66	44.78	107	424523.14	4199758.87	40.67
66	424373.45	4199940.99	14.74	108	424524.10	4199718.21	24.48
67	424391.10	4199934.85	18.69	109	424525.32	4199693.76	38.97
68	424417.91	4199935.13	26.82	110	424519.00	4199655.30	17.73
69	424434.45	4199893.16	45.10	111	424528.58	4199640.38	15.87
70	424457.57	4199902.47	24.93	112	424517.97	4199628.58	27.97
71	424446.50	4199933.11	32.58	113	424503.91	4199652.76	31.71
72	424436.56	4199941.27	12.87	114	424473.09	4199645.35	49.46
73	424429.30	4199959.07	19.22	115	424444.82	4199685.94	8.79
74	424423.10	4199969.90	12.48	116	424451.62	4199691.52	23.71
75	424417.87	4199983.05	14.15	117	424439.29	4199711.78	47.94
76	424406.02	4199998.38	16.21	118	424423.78	4199757.14	8.40
77	424417.83	4200009.49	19.09	119	424415.63	4199755.12	9.01
120	424411.41	4199763.08	105.42	120	424411.41	4199763.08	105.42
121	424310.72	4199731.85	24.23	121	424310.72	4199731.85	24.23
122	424293.99	4199749.38	28.89	122	424293.99	4199749.38	28.89
123	424271.35	4199767.33	30.73	123	424271.35	4199767.33	30.73
124	424253.38	4199792.26	29.05	124	424253.38	4199792.26	29.05
125	424225.69	4199801.02	33.51	125	424225.69	4199801.02	33.51
126	424204.81	4199827.24	58.00	126	424204.81	4199827.24	58.00
127	424179.32	4199879.34	26.61	127	424179.32	4199879.34	26.61
128	424165.29	4199901.94	16.82	128	424165.29	4199901.94	16.82
129	424148.88	4199898.23	12.60	129	424148.88	4199898.23	12.60
130	424154.78	4199887.09	16.43	130	424154.78	4199887.09	16.43
131	424156.84	4199870.79	17.62	131	424156.84	4199870.79	17.62
132	424154.10	4199853.39	20.36	132	424154.10	4199853.39	20.36
133	424160.09	4199833.93	17.91	133	424160.09	4199833.93	17.91
134	424142.64	4199829.92	16.67	134	424142.64	4199829.92	16.67
135	424136.94	4199843.91	37.74	135	424136.94	4199843.91	37.74
136	424107.52	4199820.27	15.11	136	424107.52	4199820.27	15.11
137	424117.59	4199806.99	22.89	137	424117.59	4199806.99	22.89
138	424127.53	4199786.37	8.74	138	424127.53	4199786.37	8.74
139	424120.42	4199781.27	10.86	139	424120.42	4199781.27	10.86
140	424114.23	4199790.19	17.00	140	424114.23	4199790.19	17.00
141	424098.20	4199784.55	33.92	141	424098.20	4199784.55	33.92
142	424070.10	4199765.55	16.14	142	424070.10	4199765.55	16.14
143	424074.45	4199750.01	42.09	143	424074.45	4199750.01	42.09
144	424035.81	4199733.32	8.20	144	424035.81	4199733.32	8.20
145	424028.37	4199736.79	12.23	145	424028.37	4199736.79	12.23
146	424016.17	4199736.06	22.06	146	424016.17	4199736.06	22.06
147	423994.80	4199730.55	15.74	147	423994.80	4199730.55	15.74
148	423999.47	4199715.52	19.74	148	423999.47	4199715.52	19.74
149	424016.47	4199705.50	24.87	149	424016.47	4199705.50	24.87
150	424040.47	4199699.00	13.89	150	424040.47	4199699.00	13.89
151	424053.56	4199694.35	6.01	151	424053.56	4199694.35	6.01
152	424053.33	4199688.35	14.81	152	424053.33	4199688.35	14.81
153	424066.64	4199681.86	26.24	153	424066.64	4199681.86	26.24
154	424092.74	4199684.52	17.79	154	424092.74	4199684.52	17.79
155	424109.28	4199677.98	16.30	155	424109.28	4199677.98	16.30
156	424122.65	4199668.64	17.89	156	424122.65	4199668.64	17.89
157	424136.29	4199657.07	10.13	157	424136.29	4199657.07	10.13
158	424142.91	4199664.71	12.43	158	424142.91	4199664.71	12.43
159	424141.98	4199677.11	17.49	159	424141.98	4199677.11	17.49
160	424137.21	4199693.94	7.67	160	424137.21	4199693.94	7.67
161	424142.94	4199699.05	20.66	161	424142.94	4199699.05	20.66



Ανίκελ στο υπ' αριθ. 119161/29-5-2017 Έχρηφο του Δασαρχείου Κορίνθου

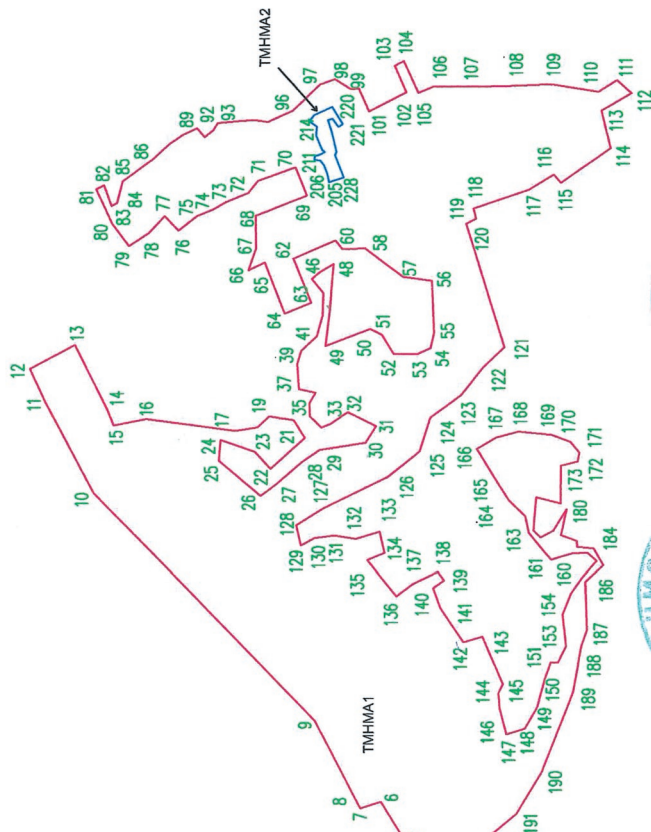
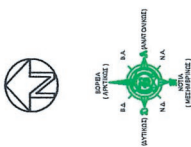
ΤΟΠΟΓΡΑΦΙΚΟ ΔΙΑΓΡΑΜΜΑ ΚΑΙΜΑΚΑΣ 1:5.000

ΣΤΟ ΟΠΟΙΟ ΦΑΙΝΕΤΑΙ Η ΕΠΙΦΑΝΕΙΑ ΠΟΥ ΚΑΤΑΣΤΡΑΦΗΚΕ ΑΠΟ ΠΥΡΚΑΓΙΑ ΤΟΝ ΜΑΪΟ ΤΟΥ 2017
ΣΤΗΝ ΠΕΡΙΟΧΗ "ΜΑΣΙΑΡΙ" ΑΓΙΩΝ ΘΕΟΔΩΡΩΝ ΤΟΥ ΔΗΜΟΥ ΛΟΥΤΡΚΙΟΥ-ΑΓΙΩΝ ΘΕΟΔΩΡΩΝ



ΣΥΝΟΛΙΚΟ ΤΜΗΜΑ ΚΑΜΙΕΝΗΣ ΕΚΤΑΣΗΣ = ΤΜΗΜΑ1 + ΤΜΗΜΑ3 - ΤΜΗΜΑ2 = 125375,41τ.μ.
ΤΜΗΜΑ1 = 125095,52τ.μ.
ΤΜΗΜΑ3 = 1071,21τ.μ.
ΤΜΗΜΑ2 = 791,32τ.μ.

ΕΘΝΙΚΟ ΤΥΠΟΓΡΑΦΕΙΟ
Για τεχνικούς λόγους στο σχεδιάγραμμα, από το ηλεκτρονικό αρχείο, έγινε σμίκρυνση κατά ποσοστό **81%**



Ανίκελ στην αριθμ. 124761/14-9-2017
Αποφασ της Δίνας Δασών
Κορίνθιας.

ΚΟΡΙΝΘΟΣ 29/05/2017
Ο ΣΥΝΤΑΚΤΗΣ
ΑΛΕΞΗΣ ΑΔΑΜ
ΔΑΣΟΛΟΓΟΣ

ΚΟΡΙΝΘΟΣ 29/05/2017
Ο Δ/ΝΤΗΣ ΔΑΣΩΝ
ΠΑΝ. ΚΑΜΠΙΡΗΣ
ΔΑΣΟΛΟΓΟΣ Α' Β

ΚΟΡΙΝΘΟΣ 19/9/2017
Ο Δ/ΝΤΗΣ ΔΑΣΩΝ
ΝΙΚΟΛΑΟΣ ΚΑΜΠΙΡΗΣ

Αριθμ. 114558

(2)

Κήρυξη έκτασης ως αναδασωτέας εμβαδού 160,82 τετρ. μέτρων, στη θέση "Πεζούλια ή Ντάριζα" της Τοπικής Κοινότητας Αηδονιών Δημοτικής Ενότητας Νεμέας του Δήμου Νεμέας Περιφερειακής Ενότητας Κορινθίας, λόγω εκχέρσωσης.

Ο ΣΥΝΤΟΝΙΣΤΗΣ ΑΠΟΚΕΝΤΡΩΜΕΝΗΣ ΔΙΟΙΚΗΣΗΣ ΠΕΛΟΠΟΝΝΗΣΟΥ, ΔΥΤΙΚΗΣ ΕΛΛΑΔΑΣ ΚΑΙ ΙΟΝΙΟΥ

Έχοντας υπόψη :

1. Τις διατάξεις :

α) Του ν. 2503/1997 «Διοίκηση, οργάνωση, στελέχωση της Περιφέρειας, ρύθμιση θεμάτων για την Τοπική Αυτοδιοίκηση και άλλες διατάξεις».

β) Του ν. 3200/1955 «Περί διοικητικής αποκέντρωσης» όπως τροποποιήθηκε και συμπληρώθηκε με το ν.δ. 532/1970 και μεταγενέστερες διατάξεις.

γ) Των άρθρων 6 και 280 του ν. 3852/2010 (ΦΕΚ 87/Α' /7.6.2010) «Νέα αρχιτεκτονική της Αυτοδιοίκησης και της Αποκεντρωμένης Διοίκησης - Πρόγραμμα Καλλικράτης».

δ) Του π.δ. 139/2010 (ΦΕΚ 232/Α' /27.12.2010) «Οργανισμός της Αποκεντρωμένης Διοίκησης Πελοποννήσου - Δυτικής Ελλάδας και Ιονίου».

2. Την αριθ. 40/29.12.2010 (ΦΕΚ 247/Α' /31.12.2010) Πράξη του Υπουργικού Συμβουλίου, περί παύσης εκ του Νόμου των Γενικών Γραμματέων των Περιφερειών και διορισμού Γενικών Γραμματέων στις Αποκεντρωμένες Διοικήσεις του Κράτους.

3. Τις διατάξεις των άρθρων 28 και 28Α του ν. 4325/2015 (ΦΕΚ 47/Α' /2015) "Εκδημοκρατισμός της Διοίκησης - Καταπολέμηση Γραφειοκρατίας και Ηλεκτρονική Διακυβέρνηση. Αποκατάσταση αδικιών και άλλες διατάξεις", αναφορικά με το διορισμό Συντονιστών στις Αποκεντρωμένες Διοικήσεις του Κράτους.

4. Την αριθ. 15870/15.5.2017 απόφαση Υπ. Εσωτερικών (ΦΕΚ 250/Υ.Ο.Δ.Δ./2017), περί διορισμού Συντονιστή στην Αποκεντρωμένη Διοίκηση Πελοποννήσου - Δυτικής Ελλάδας και Ιονίου.

5. Τις διαταγές του Υπουργείου Γεωργίας: α) 160417/1180/8.7.1980, β) 182447/3049/24.8.1980.

6. Τις διατάξεις:

α) Της παρ. 1 άρθρου 24 και της παρ. 3 άρθρου 117 του Συντάγματος της χώρας.

β) Του ν. 998/1979 «Περί προστασίας των δασών και των δασικών εν γένει εκτάσεων της χώρας» και συγκεκριμένα των άρθρων 38 και 41, σε συνδυασμό με την παρ. 2 άρθρου 3 του ίδιου νόμου, όπως έχει τροποποιηθεί και ισχύει σήμερα.

7. Την αριθ. 76225/5.5.2017 πρόταση του Δασαρχείου Κορίνθου, μετά την από 4.4.2017 έκθεση αυτοψίας - φωτοερμηνείας του Δασολόγου Βασιλείου Δελή, σύμφωνα με την οποία η αναφερόμενη στο θέμα έκταση με εμβαδόν 160,82 τετρ. μέτρα (εκατόν εξήντα τετρ. μέτρα και ογδόντα δύο εκατοστά τετρ. μέτρου), όπως αυτή αποτυπώνεται με τα στοιχεία 1, 2, 3, 4, 5, 1 στο από 4.4.2017

συνημμένο τοπογραφικό διάγραμμα κλίμακας 1:500, που συνέταξε ο Δασολόγος του Δασαρχείου Κορίνθου Βασίλειος Δελής και εντοπίζεται επί αυτού σε απόσταση του αριθ. 372 188 Ορθοφωτοχάρτη με κλίμακα 1:2.000, καλυπτόταν από αείφυλλα πλατύφυλλα (πρίνο κ.ά.), που εκχερσώθηκε παράνομα, χωρίς την άδεια της αρμόδιας Δασικής αρχής, μετά το έτος 1999 (σχετ. η αριθ. 1122/1999 τελεσίδικη πράξη χαρακτηρισμού του Δασαρχείου Κορίνθου και το 46/2.2.2017 Πρωτόκολλο Μηνύσεως) και συνεπώς επιβάλλεται η κήρυξη της ως αναδασωτέας, αποφασίζουμε:

Κηρύσσουμε αναδασωτέα τη δημόσια έκταση εμβαδού 160,82 τετρ. μέτρων, στη θέση "Πεζούλια ή Ντάριζα" της Τοπικής Κοινότητας Αηδονιών Δημοτικής Ενότητας Νεμέας του Δήμου Νεμέας Περιφερειακής Ενότητας Κορινθίας, η οποία αποτελεί "δασική έκταση" σύμφωνα με την παρ. 2 άρθρου 3 του ν. 998/1979, όπως τροποποιήθηκε και ισχύει σήμερα, αποτυπώνεται με τα στοιχεία 1, 2, 3, 4, 5, 1 στο από 4.4.2017 συνημμένο τοπογραφικό διάγραμμα κλίμακας 1:500, οριοθετείται με τη χρήση συντεταγμένων στο Ε. Γ. Σ.Α. '87 ως εξής:

Σημείο 1 :	X=373683.40	Y=4188442.63
» 2:	X=373683.63	Y=4188454.89
» 3:	X=373681.42	Y=4188487.26
» 4:	X=373675.43	Y=4188476.81
» 5:	X=373682.86	Y=4188445.04

και συνορεύει:

ΒΟΡΕΙΑ: Με δασική και μη δασική έκταση.

ΝΟΤΙΑ: Με δασική και μη δασική έκταση (σχετ. η υπ' αριθ. 1122/1999 πράξη χαρακτηρισμού του Δασαρχείου Κορίνθου).

ΑΝΑΤΟΛΙΚΑ : Με μη δασική έκταση (σχετ. η υπ' αριθ. 1122/1999 πράξη χαρακτηρισμού του Δασαρχείου Κορίνθου).

ΔΥΤΙΚΑ : Με δασική έκταση (σχετ. η υπ' αριθ. 1122/1999 πράξη χαρακτηρισμού του Δασαρχείου Κορίνθου), όπως φαίνεται και στο ως άνω τοπογραφικό διάγραμμα, που συνέταξε ο Δασολόγος του Δασαρχείου Κορίνθου Βασίλειος Δελής και θεώρησε ο Δασάρχης, με σκοπό την επανεγκατάσταση με φυσική ή τεχνητή αναγέννηση της δασικής βλάστησης, που καταστράφηκε από την εκχέρσωση.

Από τις διατάξεις της απόφασης αυτής δεν προκαλείται δαπάνη σε βάρος του Κρατικού Προϋπολογισμού.

Κατά της παρούσας απόφασης, σύμφωνα με τις διατάξεις της παρ. 1 άρθρου 47 του ν. 3900/2010, όπως τροποποίησε το άρθρο 1 του ν. 702/1977, επιτρέπεται προσφυγή από οποιονδήποτε έχει έννομο συμφέρον, ενώπιον του (αρμοδίου) τριμελούς Διοικητικού Εφετείου, εντός εξήντα ημερών από την επομένη της δημοσίευσής ή κοινοποίησής αυτής.

Η απόφαση αυτή να δημοσιευθεί στην Εφημερίδα της Κυβερνήσεως.

Πάτρα, 4 Σεπτεμβρίου 2017

Ο Συντονιστής

ΝΙΚΟΛΑΟΣ ΠΑΠΑΘΕΟΔΩΡΟΥ

ΑΝΗΚΕΙ ΣΤΟ ΥΠ' ΑΡΙΘΜ. 6225/5-5-2017 ΕΓΧΕΙΡΙΔΙΟ ΤΟΥ ΔΑΣΑΡΧΕΙΟΥ ΚΟΡΙΝΘΟΥ
 ΤΟΠΟΓΡΑΦΙΚΟ ΔΙΑΓΡΑΜΜΑ ΚΛΙΜΑΚΑΣ 1:500 ΚΑΙ ΑΠΟΣΠΑΣΜΑ ΕΚ ΤΟΥ 372_188 ΟΡΘΟΦΩΤΟΧΑΡΤΗ ΚΛΙΜΑΚΑΣ 1:2.000 ΣΤΟ ΟΠΟΙΟ
 ΑΠΕΙΚΟΝΙΖΕΤΑΙ Η ΕΚΧΕΡΣΩΘΕΙΣΑ ΕΚΤΑΣΗ ΣΤΗ ΘΕΣΗ 'ΠΕΖΟΥΛΙΑ' Τ.Κ. ΑΪΔΟΝΙΩΝ ΔΕ ΝΕΜΕΑΣ ΔΗΜΟΥ ΝΕΜΕΑΣ
 ΕΜΒΑΔΟ ΕΚΧΕΡΣΩΘΕΙΣΑΣ ΕΚΤΑΣΗΣ 160,82 ΤΗ

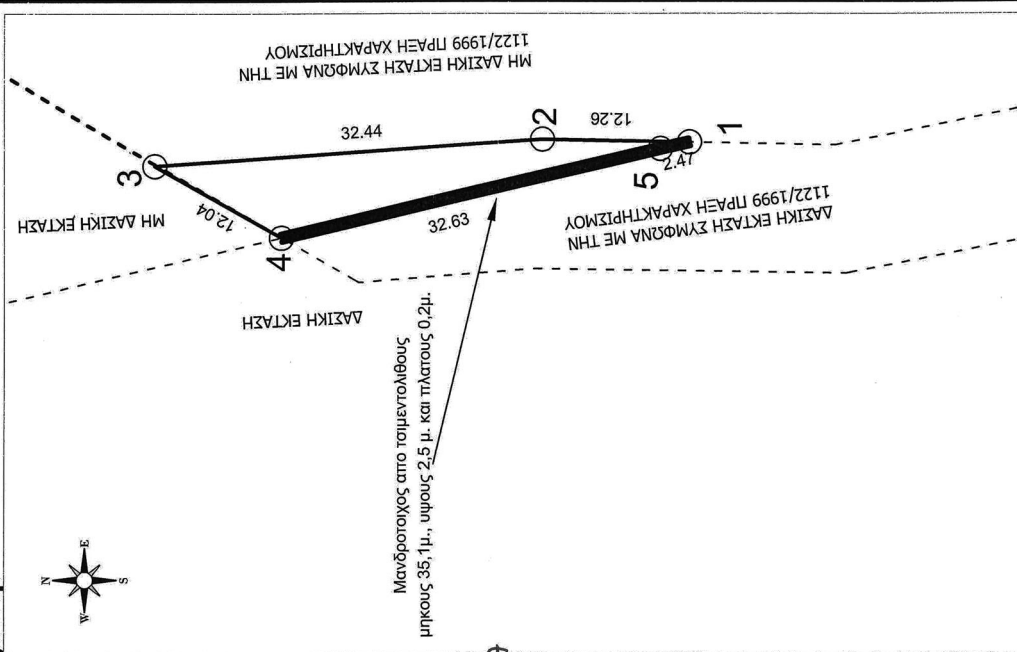


ΕΘΝΙΚΟ ΤΥΠΟΓΡΑΦΕΙΟ
 Για τεχνικούς λόγους στο σχεδιάγραμμα,
 από το ηλεκτρονικό αρχείο, έγινε
 σμίκρυνση κατά ποσοστό **79%**

**ΟΡΘΟΓΩΝΙΕΣ ΣΥΝΤΕΤΑΓΜΕΝΕΣ
 ΚΟΡΥΦΩΝ ΣΤΟ ΕΙΣΑ 87**

- 1 X=373683.40 Y=4188442.63
- 2 X=373683.63 Y=4188454.89
- 3 X=373681.42 Y=4188487.26
- 4 X=373675.43 Y=4188476.81
- 5 X=373682.86 Y=4188445.04

Μανδρωτοίχος από τοιμεντολόγους
 μήκους 35,1μ., υψους 2,5 μ. και πλάτους 0,2μ.



Ανήκει στην αριθμ. 114558/4-9-2017
 από φάση..... της Δ/νσης
 Δασών Ν. Κορινθίας.

Κορίνθος 4/9/17
 Ο Δ/ντης Δασών
 Π. Καλλιρίης
 Δασολόγος

Κορίνθος 5/4/17
 Ο Δ/ντης Δασών
 Π. Μπουλιός
 Δασολόγος

Κορίνθος 4/4/17
 Ο Συντάκτης
 Β. Δελής
 Δασολόγος



ΕΘΝΙΚΟ ΤΥΠΟΓΡΑΦΕΙΟ

Την ευθύνη για την εκτύπωση, διαχείριση και κυκλοφορία των φύλλων της Εφημερίδας της Κυβερνήσεως, (ΦΕΚ) στην έντυπη και ηλεκτρονική έκδοση, έχει το **Εθνικό Τυπογραφείο** το οποίο αποτελεί δημόσια υπηρεσία η οποία υπάγεται στο Υπουργείο Διοικητικής Ανασυγκρότησης. Το Εθνικό Τυπογραφείο έχει επίσης την ευθύνη για την κάλυψη των εκτυπωτικών αναγκών του Δημοσίου. (ν. 3469/2006, Α' 131).

ΥΠΗΡΕΣΙΕΣ ΠΟΥ ΠΑΡΕΧΕΙ ΤΟ ΕΘΝΙΚΟ ΤΥΠΟΓΡΑΦΕΙΟ

1. ΦΥΛΛΟ ΤΗΣ ΕΦΗΜΕΡΙΔΑΣ ΤΗΣ ΚΥΒΕΡΝΗΣΕΩΣ (ΦΕΚ)

Η ηλεκτρονική μορφή των ΦΕΚ διατίθεται δωρεάν από την ιστοσελίδα www.et.gr. Για τα ΦΕΚ που δεν έχουν ψηφιοποιηθεί και καταχωρισθεί στην πιο πάνω ιστοσελίδα δίνεται η δυνατότητα δωρεάν αποστολής με ηλεκτρονικό ταχυδρομείο, μετά από αίτηση που υποβάλλεται ηλεκτρονικά με τη συμπλήρωση ειδικής φόρμας.

Η έντυπη μορφή των ΦΕΚ διατίθεται για μεμονωμένα φύλλα με το ανάλογο κόστος από το τμήμα Πωλήσεων απευθείας ή με ταχυδρομική αποστολή μέσω αίτησης παραγγελίας στα ΚΕΠ, ενώ για ετήσια συνδρομή από το τμήμα Συνδρομητών. Το κόστος για ασπρόμαυρο ΦΕΚ από 1 έως 16 σελίδες είναι 1€, προσαυξανόμενο κατά 0,20€ για κάθε επιπλέον οκτασέλιδο ή μέρος αυτού. Το κόστος για έγχρωμο ΦΕΚ είναι 1,50€ από 1 έως 16 σελίδες, προσαυξανόμενο κατά 0,30€ για κάθε επιπλέον οκτασέλιδο ή μέρος αυτού.

Τρόπος αποστολής κειμένων προς δημοσίευση

- Τα κείμενα για δημοσίευση στο ΦΕΚ, από όλες τις δημόσιες υπηρεσίες και τους φορείς του δημόσιου τομέα, **αποστέλλονται στην διεύθυνση webmaster.et@et.gr** με χρήση προηγμένης ψηφιακής υπογραφής και χρονοσήμανσης.
- Οι περιλήψεις Διακηρύξεων Δημοσίων Συμβάσεων, αποστέλλονται στην ηλεκτρονική διεύθυνση dds@et.gr με τη χρήση απλού ηλεκτρονικού ταχυδρομείου.
- Κατ' εξαίρεση, πολίτες οι οποίοι δεν έχουν αποκτήσει προηγμένη ηλεκτρονική υπογραφή, μπορούν να αποστέλλουν ταχυδρομικά ή να καταθέτουν με εκπρόσωπό τους κείμενα προς δημοσίευση αποτυπωμένα σε χαρτί, στο Τμήμα Παραλαβής Δημοσιευτέας Ύλης.

Πληροφορίες σχετικά με την αποστολή/κατάθεση εγγράφων προς δημοσίευση, την πώληση των τευχών και τους ισχύοντες τιμοκαταλόγους για όλες τις υπηρεσίες θα βρείτε στην ιστοσελίδα μας και στη διαδρομή Εξυπηρέτηση κοινού - τμήμα πωλήσεων ή συνδρομητών. Επίσης στην ιστοσελίδα μπορείτε να αναζητήσετε πληροφορίες σχετικά με την πορεία δημοσίευσης των εγγράφων, εφόσον γνωρίζετε τον Κωδικό Αριθμό Δημοσιεύματος (ΚΑΔ). Τον ΚΑΔ εκδίδει το Εθνικό Τυπογραφείο για όλα τα κείμενα που πληρούν τις προϋποθέσεις δημοσίευσης.

2. ΚΑΛΥΨΗ ΕΚΤΥΠΩΤΙΚΩΝ ΑΝΑΓΚΩΝ του Δημοσίου και των φορέων του

Το Εθνικό Τυπογραφείο μετά από αίτημα φορέα του Δημοσίου αναλαμβάνει να σχεδιάσει και να εκτυπώσει κάρτες, βιβλία, αφίσες, μπλοκ, μηχανογραφικά έντυπα, φακέλους, φακέλους αλληλογραφίας, κ.ά. Επίσης σχεδιάζει και κατασκευάζει σφραγίδες.

ΕΠΙΚΟΙΝΩΝΙΑ ΜΕ ΤΟ ΕΘΝΙΚΟ ΤΥΠΟΓΡΑΦΕΙΟ

Ταχυδρομική Διεύθυνση: Καποδιστρίου 34, τ.κ. 10432, Αθήνα

ΤΗΛΕΦΩΝΙΚΟ ΚΕΝΤΡΟ: 210 5279000 - fax: 210 5279054

ΤΜΗΜΑΤΑ ΕΞΥΠΗΡΕΤΗΣΗΣ ΚΟΙΝΟΥ

Πωλήσεων: (Ισόγειο, τηλ. 210 5279178 - 180)

Συνδρομητών: (Ημιόροφος, τηλ. 210 5279136)

Πληροφοριών: (Ισόγειο, Γρ. 3 και τηλεφ. κέντρο 210 5279000)

Παραλαβής Δημ. Ύλης: (Ισόγειο, τηλ. 210 5279167, 210 5279139)

Ωράριο για το κοινό: Δευτέρα ως Παρασκευή: 8:00 - 13:30

Ιστοσελίδα: www.et.gr

Πληροφορίες σχετικά με την λειτουργία της ιστοσελίδας: helpdesk.et@et.gr

Αποστολή ψηφιακά υπογεγραμμένων εγγράφων προς δημοσίευση στο ΦΕΚ: webmaster.et@et.gr

Πληροφορίες για γενικό πρωτόκολλο και αλληλογραφία: grammateia@et.gr

