



ΕΦΗΜΕΡΙΣ ΤΗΣ ΚΥΒΕΡΝΗΣΕΩΣ

ΤΗΣ ΕΛΛΗΝΙΚΗΣ ΔΗΜΟΚΡΑΤΙΑΣ

ΑΘΗΝΑ
12 ΙΟΥΝΙΟΥ 1985

ΤΕΥΧΟΣ ΤΕΤΑΡΤΟ

ΑΡΙΘΜΟΣ ΦΥΛΛΟΥ
289

ΠΕΡΙΕΧΟΜΕΝΑ

ΠΟΛΕΟΔΟΜΙΑ ΑΠΟΦΑΣΕΙΣ

- Τροποποίηση του ρυμοτομικού σχεδίου Ισθμίας (Ν. Κορινθίας). 1
- Αναγνώρισις της ιδιωτικής παρόδου ανώνυμης ότι υπάρχει πριν από το έτος 1923, στη Σκιάθο Ν. Μαγνησίας. . 2

ΠΟΛΕΟΔΟΜΙΑ ΑΠΟΦΑΣΕΙΣ

3583 (1)

Τροποποίηση του ρυμοτομικού σχεδίου
Ισθμίας (Ν. Κορινθίας).

Ο ΝΟΜΑΡΧΗΣ ΚΟΡΙΝΘΙΑΣ

Έχοντας υπόψη :

1. Τις διατάξεις του Ν. Δ/τος «περί σχεδίων πόλεων κ.λπ.» της 17 Ιουλίου 1923 όπως μεταγενέστερα τροποποιήθηκαν και συμπληρώθηκαν και ειδικότερα τα άρθρα 3 και 70.
2. Τις διατάξεις του Ν. 947/1979 «περί οικιστικών περιοχών» (ΦΕΚ 169/Α) και ειδικότερα το άρθρο 62 (παρ. 1).
3. Τις διατάξεις του άρθρου 1 του Α.Ν. 314/1968 «περί παροχής εις τον Υπουργόν Βορείου Ελλάδος και τους Νομάρχας αρμοδιότητας επί θεμάτων εγκρίσεως, επεκτάσεως ή τροποποιήσεως σχεδίων πόλεων και κωμών» (ΦΕΚ 47/Α) όπως το άρθρο αυτό αντικαταστάθηκε με το άρθρο 1 του Ν.Δ. 1019/1971 «περί τροποποιήσεως και συμπληρώσεως του Α.Ν. 314/1968 «περί παροχής εις τον Υπουργόν Βορείου Ελλάδος και τους Νομάρχας αρμοδιότητας επί θεμάτων εγκρίσεως κ.λπ.» (ΦΕΚ 220/Α) και συμπληρώθηκε με την παρ. 2 του άρθρου 33 του Ν. 1337/1983 «επέκταση των πολεοδομικών σχεδίων Οικιστική ανάπτυξη και σχετικές ρυθμίσεις» (ΦΕΚ 33/Α).

4. Την υπ' αριθμ. οικ. 75724/1151/30.12.1983 κοινή απόφαση των Υπουργών Προεδρίας της Κυβερνήσεως και Χωροταξίας Οικισμού και Περιβάλλοντος «Κωδικοποίηση - τροποποίηση και συμπλήρωση συλλογικών οργάνων Γνωμοδοτικής Αποφασιστικής αρμοδιότητας Υπουργείου Χωροταξίας, Οικισμού και Περιβάλλοντος σε ενιαίο κείμενο» (ΦΕΚ 767/Β).

5. Την υπ' αριθμ. 14/1985 πράξη του Κοινοτικού Συμβουλίου Ισθμίας.

6. Την υπ' αριθμ. 4/1985 γνωμοδότηση του Συμβουλίου Χωροταξίας Οικισμού και Περιβάλλοντος Ν. Κορινθίας, αποφασίζουμε :

α) Εγκρίνεται η τροποποίηση του ρυμοτομικού σχεδίου Ισθμίας (Ν. Κορινθίας) στην περιοχή «Νταμάρια», όπως φαίνεται στο σχετικό πρωτότυπο διάγραμμα σε κλίμακα 1 : 2000, που έχει θεωρηθεί από τον Προϊστάμενο του Τμήματος Πολεοδομίας και Πολεοδομικών Εργασιών με την υπ' αριθ. 3583/1985 πράξη του και που συνοπτικά του κειμένου δημοσιεύεται με την παρούσα απόφαση.

Η ισχύς της παρούσης αποφάσεως αρχίζει από την δημοσίευσή της στην Εφημερίδα της Κυβερνήσεως.

Κόρινθος, 24 Μαΐου 1985

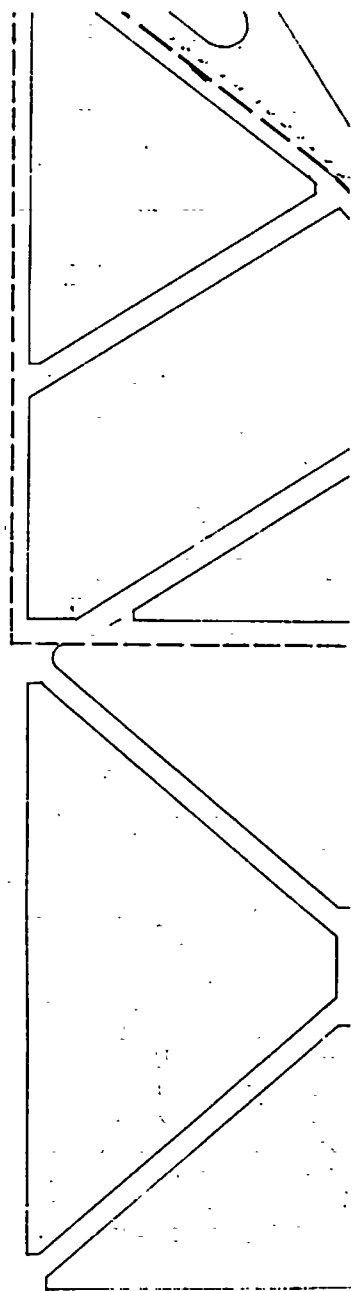
Ο Νομάρχης
ΑΝΑΣΤΑΣΙΟΣ ΣΤΑΥΡΟΠΟΥΛΟΣ

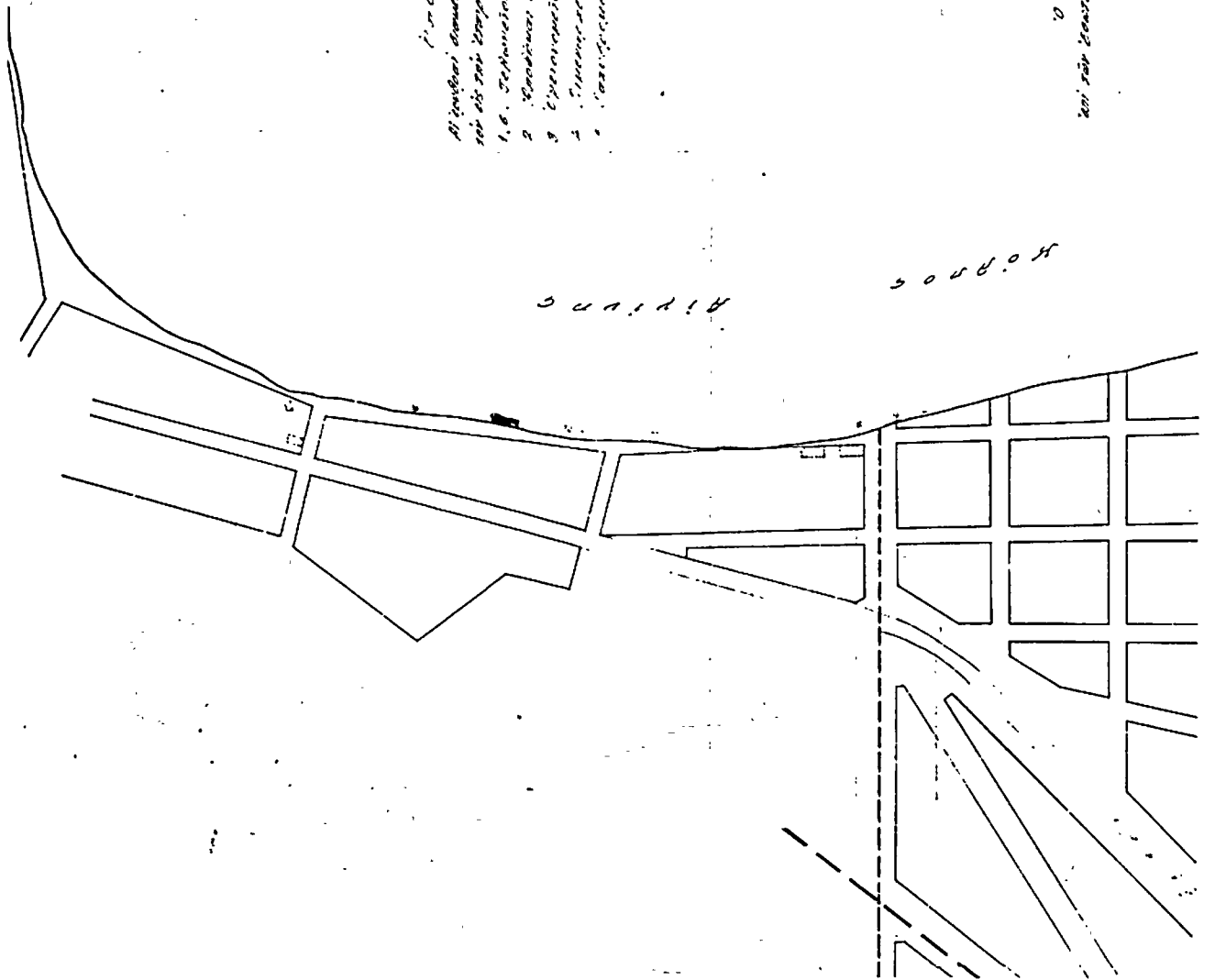
Διάγραμμα Συνομισημού.
της νέας πόλεως Ιερσμιάς
επι του Ιαπωνικού υάρτου.

Κλίμακ 1:2.000

Επισημάνει τις παραστάσεις
του όρου 15 του άρθρου 18 του
π. 1249/1972

18.12.1972





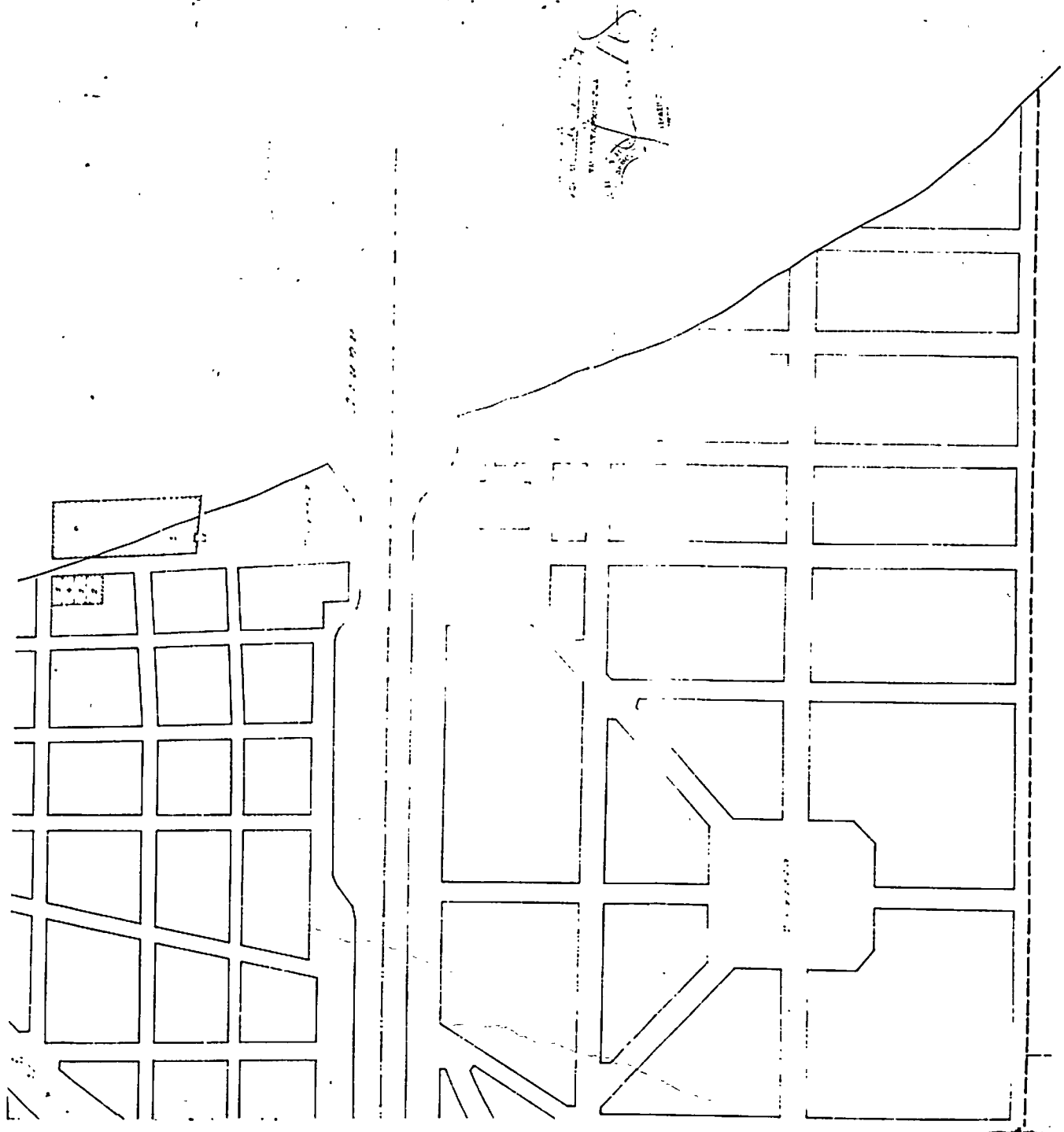
- ΠΡΟΣ ΤΗΝ ΕΠΙΤΡΟΠΗ
- Αξιωματική Επιτροπή Γεωμετρικών Μετρήσεων
 υπό της Υπουργικής Επιτροπής Μετρήσεων
- | | |
|---------------|----------|
| 1. 6. Τετάρτη | 1.800 μ² |
| 2. Πέμπτη | 250 " |
| 3. Παρασκευή | 250 " |
| 4. Σάββατο | 250 " |
| 5. Κυριακή | 250 " |

Συντάκτης: Γεωμ. Μητρώου Νο. 1774
 Ημερ. 24. 12. 22



ΕΠΙΤΡΟΠΗ ΓΕΩΜΕΤΡΙΚΩΝ ΜΕΤΡΗΣΕΩΝ
 1055 ΑΘΗΝΑΙΣ

ΑΡΙΘΜΟΣ 500805



Αριθ. 1722

(2)

Αναγνώρισις της ιδιωτικής παρόδου ανώνυμης ότι υπάρχει πριν από το έτος 1923, στη Σκιάθο Ν. Μαγνησίας.

Ο ΝΟΜΑΡΧΗΣ ΜΑΓΝΗΣΙΑΣ

Σύμφωνα με :

1. Τις διατάξεις : α) Της παρ. 4 του άρθρου 2ο του από 17.7.1923 Ν. Δ/τος «περί σχεδίων πόλεων κωμών και συνοικισμών του Κράτους και ανεγέρσεως αυτών». β) Του Ν. 3200/55 «περί Διοικητικής Αποκεντρώσεως όπως έχει συμπληρωθεί και τροποποιηθεί μεταγενέστερα με το 532/70 Ν.Δ. γ) Του 712/70 Β.Δ. «περί καθορισμού των διατηρουμένων υπέρ του Υπουργού Δημοσίων Έργων αρμοδιοτήτων, που εκδόθηκε σ' εκτέλεση του 532/70 Ν.Δ., όπως αυτά τροποποιήθηκαν και συμπληρώθηκαν με τα 677/71 και 198/72 Β. Δ/τα».

2. Την διαβιβασθείσα με τα 1234/7.2.1985 και 255/28.3.1955 έγγραφα, του Πολεοδ. Γραφείου Σκοπέλου αίτηση της Μάγδας Καλούτση με την οποία ζητά την έκδοση αποφάσεως για την πάροδο ανώνυμη που έχει σχηματισθεί πριν από το έτος 1923, στο ΟΤ 182 στη Σκιάθο.

3. Τους ακόλουθους τίτλους ιδιοκτησίας, στους οποίους αναφέρεται η υπόψη πάροδος.

α) 154/4.4.1908 Συμβ. Σκιάθου Κων. Μεταξά, β) 7772/8.10.1969 Συμβ/φου Σκιάθου Σπ. Μαργέλου, γ) 3422/15.4.1900 Συμβ/φου Βόλου Βασ. Τσουπλακίδου, δ) 8110/4.10.1983 Συμβ/φου Σκιάθου Χρ. Γιασαγιά, ε) 7536/14.4.1982 Συμβ/φου Σκιάθου Χρ. Γιασαγιά, στ)

3051/27.11.1955 Συμφ/φου Σκιάθου Σπ. Μαργέλου, ζ) 692/28.1.1917 Συμβ/φου Ειρην. Παναγ. Σαπουνάκη.

4. Τη επί του τοπογρ. διαγράμματος βεβαίωση του Δήμου Σκιάθου ότι η πάροδος αυτή προϋπήρχε του έτους 1923.

5. Το από Οκτωβρίου 1984 τοπογραφικό διάγραμμα του Τοπογρ. Μηχ/κού Κων/ Φιλαρέτου.

6. Την 3829/22.3.1985 ένορκη βεβαίωση ενώπιον του Συμβ/φου Σκιάθου Μιχ. Μαθηνού.

7. Τη 9/24.4.1985 πράξη του Συμβουλίου Χωροταξίας Οικισμού και Περιβάλλοντος, αποφασίζουμε :

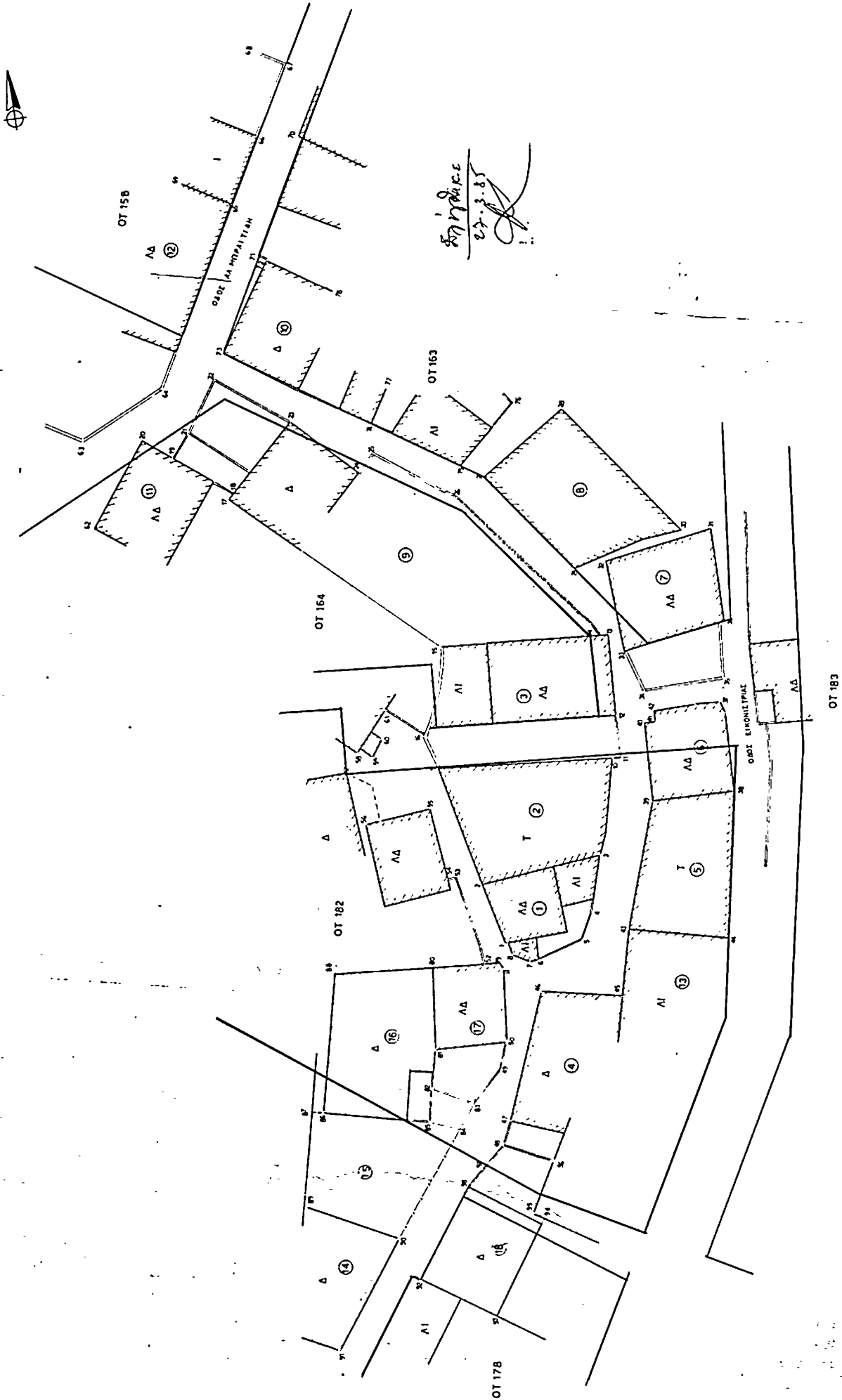
Αναγνωρίζουμε ότι η πάροδος ανώνυμη που έχει σχηματισθεί με ιδιωτική πρωτοβουλία, προϋπήρχε του από 17.7.1923 Ν. Δ/τος μετά την ισχύ του οποίου καμμιά αύξηση του αρχικού κοινόχρηστου χώρου.

Η ανωτέρω πάροδος βρίσκεται μέσα στο εγκεκριμένο σχέδιο πόλεως Σκιάθου στο Ο.Τ. 182 και περικλείεται από τις οδούς ανώνυμους όπως φαίνεται στο από Οκτωβρίου 1984 τοπογραφικό διάγραμμα του Τοπογρ. Μηχ/κού Κων/νου Φιλαρέτου το οποίο έχει θεωρηθεί από τη Προϊστ/νη Τμ. Πολ/μίας και Πολ/κών Εφαρμογών της Νομαρχίας μας.

Η απόφαση αυτή να δημοσιευθεί στην Εφημερίδα της Κυβερνήσεως.

Βόλος, 15 Μαΐου 1985

Ο Νομάρχης
ΓΙΑΝΝΗΣ ΠΑΝΟΥΤΣΟΣ



Επιτάχισε
27.3.85

1789/1985
1790/1985
1791/1985
1792/1985
1793/1985
1794/1985
1795/1985
1796/1985
1797/1985
1798/1985
1799/1985
1800/1985

