



ΕΦΗΜΕΡΙΣ ΤΗΣ ΚΥΒΕΡΝΗΣΕΩΣ

ΤΗΣ ΕΛΛΗΝΙΚΗΣ ΔΗΜΟΚΡΑΤΙΑΣ

ΤΕΥΧΟΣ ΤΕΤΑΡΤΟ

Αρ. Φύλλου 288

8 Σεπτεμβρίου 2015

ΠΕΡΙΕΧΟΜΕΝΑ

ΑΠΟΦΑΣΕΙΣ

- Κήρυξη ως αναδασωτέας έκτασης εμβαδού 234.712,44 τετρ. μέτρων, στις θέσεις «Αχούρι Μαμωνά - Γκρίζα - Πλευρές» της Τοπικής Κοινότητας Καλλιθέας Δημοτικής Ενότητας Ευρωστίνης του Δήμου Ξυλοκάστρου - Ευρωστίνης, Περιφερειακής Ενότητας Κορινθίας, λόγω πυρκαγιάς..... 1
- Κήρυξη ως αναδασωτέας έκτασης εμβαδού 2,498 στρεμμάτων, που βρίσκεται στην θέση «Κουκουναρίτσα-Κούτσουρα», Τοπικής Κοινότητας Χρυσοκελαριάς, Δημοτικής Ενότητας Κορώνης, Δήμου Πύλου-Νέστορος, Νομού Μεσσηνίας, 2
- Κήρυξη ως αναδασωτέας έκτασης εμβαδού 1,010 στρεμμάτων, που βρίσκεται στην θέση «Μαραθιά», Τοπικής Κοινότητας Μάνεση, Δημοτικής Ενότητας Αριστομένη, Δήμου Μεσσήνης, Νομού Μεσσηνίας..... 3

ΑΠΟΦΑΣΕΙΣ

- Αριθμ. 44743/1481 (1)
Κήρυξη ως αναδασωτέας έκτασης εμβαδού 234.712,44 τετρ. μέτρων, στις θέσεις «Αχούρι Μαμωνά - Γκρίζα - Πλευρές» της Τοπικής Κοινότητας Καλλιθέας Δημοτικής Ενότητας Ευρωστίνης του Δήμου Ξυλοκάστρου - Ευρωστίνης, Περιφερειακής Ενότητας Κορινθίας, λόγω πυρκαγιάς.

Ο ΑΣΚΩΝ ΚΑΘΗΚΟΝΤΑ ΓΕΝΙΚΟΥ ΓΡΑΜΜΑΤΕΑ
ΑΠΟΚΕΝΤΡΩΜΕΝΗΣ ΔΙΟΙΚΗΣΗΣ ΠΕΛΟΠΟΝΝΗΣΟΥ,
ΔΥΤΙΚΗΣ ΕΛΛΑΔΑΣ ΚΑΙ ΙΟΝΙΟΥ

Έχοντας υπόψη:

- Τις διατάξεις:
 - Του Ν. 2503/1997 «Διοίκηση, οργάνωση, στελέχωση της Περιφέρειας, ρύθμιση θεμάτων για την Τοπική Αυτοδιοίκηση και άλλες διατάξεις».
 - Του Ν. 3200/1955 «Περί διοικητικής αποκέντρωσης» όπως τροποποιήθηκε και συμπληρώθηκε με το Ν.Δ. 532/1970 και μεταγενέστερες διατάξεις.
 - Των άρθρων 6 και 280 του Ν. 3852/2010 (Φ.Ε.Κ. 87/7-6-2010/τ. Α') «Νέα αρχιτεκτονική της Αυτοδιοίκησης

και της Αποκεντρωμένης Διοίκησης - Πρόγραμμα Καλλικράτης».

δ) Του Π.δ. 139/2010 (Φ.Ε.Κ. 232/27-12-2010 τ. Α') «Οργανισμός της Αποκεντρωμένης Διοίκησης Πελοποννήσου, Δυτικής Ελλάδας και Ιονίου».

2. Την υπ' αριθ. 40/29-12-2010 (Φ.Ε.Κ. 247/31-12-2010/τ. Α') Πράξη του Υπουργικού Συμβουλίου περί παύσης εκ του Νόμου των Γενικών Γραμματέων των Περιφερειών και διορισμού Γενικών Γραμματέων στις Αποκεντρωμένες Διοικήσεις του Κράτους.

3. Την υπ' αριθ. 4 της 6.2.2015 (Φ.Ε.Κ. 24/Α'/2015) Πράξη του Υπουργικού Συμβουλίου, περί αποδοχής παραιτήσεων των Γενικών Γραμματέων των Αποκεντρωμένων Διοικήσεων της Χώρας και το άρθρο 56 του Ν. 4257/2014 (Φ.Ε.Κ. 93/Α'/14-4-2014).

4. Τις Διαταγές του Υπουργείου Γεωργίας:

- 160417/1180/8-7-1980,
- 182447/3049/24-8-1980.

5. Τις διατάξεις:

α) Της παρ. 1 άρθρου 24 και της παρ. 3 άρθρου 117 του Συντάγματος της χώρας μας.

β) Του Ν. 998/1979 «Περί προστασίας των δασών και των δασικών εν γένει εκτάσεων της χώρας» και συγκεκριμένα των άρθρων 38 και 41, σε συνδυασμό με τις παρ. 1 και 2 άρθρου 3 και τις παρ. 1ε και 2γ άρθρου 4 του ίδιου Νόμου, όπως έχει τροποποιηθεί και ισχύει σήμερα.

6. Τις διατάξεις του Ν. 2612/1998 «Ανάθεση της Δασοφυλάξης στο Πυροσβεστικό Σώμα και άλλες διατάξεις».

7. Την υπ' αριθ. 39302/1239/19-5-2015 Πρόταση του Δασαρχείου Ξυλοκάστρου, μετά την από 14-5-2015 Έκθεση Αυτοψίας της Δασοπόνου Ελένης Βαλιμήτη, σύμφωνα με την οποία η αναφερόμενη στο θέμα έκταση με εμβαδόν 234.712,44 τετρ. μέτρα (διακόσιες τριάντα τέσσερις χιλιάδες, επτακόσια δώδεκα τετρ. μέτρα και σαράντα τέσσερα εκατοστά τετρ. μέτρου), όπως αυτή αποτυπώνεται με τα στοιχεία 1, 2, 3, 4, 5, 6, 7, ..., 68, 69, 70, 71, 1 στο από 14-5-2015 συνημμένο Τοπογραφικό Διάγραμμα κλίμακα 1:5.000 και εντοπίζεται επί αυτού σε Απόσπασμα των υπ' αριθ. 6342/1 και 6342/3 Χαρτών της Γ.Υ.Σ., με κλίμακα 1:5.000, καλυπτόταν με δασική βλάστηση, αποτελούμενη κυρίως από Μαύρη Πεύκη, Χαλέπιο Πεύκη και πρίνο, που καταστράφηκε από την πυρκαγιά που εκδηλώθηκε στις 13 Απριλίου έτους 2015 και συνεπώς επιβάλλεται η κήρυξη της ως αναδασωτέας, αποφασίζουμε:

Κηρύσσουμε ως αναδασωτέα τη δημόσια έκταση εμβαδού 234.712,44 τετρ. μέτρων, στις θέσεις «Αχούρι Μαμωνά - Γκρίζα - Πλευρές» της Τοπικής Κοινότητας Καλλιθέας Δημοτικής Ενότητας Ευρωστίνης του Δήμου Ξυλοκάστρου - Ευρωστίνης, Περιφερειακής Ενότητας Κορινθίας, η οποία αποτελεί εν μέρει «δάσος» και εν μέρει «δασική έκταση», σύμφωνα με τις παρ. 1 και 2 αντίστοιχα του άρθρου 3 του Ν. 998/1979, όπως τροποποιήθηκε και ισχύει σήμερα, αποτυπώνεται στο από 14-5-2015 συνημμένο Τοπογραφικό Διάγραμμα κλίμακας 1:5.000, οριοθετείται με τη χρήση συντεταγμένων στο Ε.Γ.Σ.Α. '87, ως εξής:

Σημείο	1 : X=364618.310 Y=4215183.513	"	29 : X=364663.739 Y=4214476.580
"	2 : X=364687.898 Y=4215177.991	"	30 : X=364603.832 Y=4214485.306
"	3 : X=364705.697 Y=4215111.858	"	31 : X=364588.143 Y=4214530.984
"	4 : X=364798.303 Y=4215161.064	"	32 : X=364568.678 Y=4214521.147
"	5 : X=364804.063 Y=4215091.415	"	33 : X=364546.578 Y=4214540.548
"	6 : X=364785.168 Y=4215018.477	"	34 : X=364543.115 Y=4214596.787
"	7 : X=364922.368 Y=4214963.419	"	35 : X=364511.927 Y=4214615.769
"	8 : X=364965.592 Y=4214932.707	"	36 : X=364506.035 Y=4214600.591
"	9 : X=364948.682 Y=4214903.079	"	37 : X=364489.211 Y=4214603.967
"	10 : X=364955.456 Y=4214886.547	"	38 : X=364475.684 Y=4214659.169
"	11 : X=365002.740 Y=4214885.594	"	39 : X=364400.539 Y=4214682.639
"	12 : X=365008.121 Y=4214871.061	"	40 : X=364371.205 Y=4214721.052
"	13 : X=364974.707 Y=4214849.705	"	41 : X=364419.331 Y=4214754.898
"	14 : X=364976.794 Y=4214838.022	"	42 : X=364478.179 Y=4214738.658
"	15 : X=365017.524 Y=4214845.668	"	43 : X=364463.455 Y=4214790.863
"	16 : X=365028.765 Y=4214815.312	"	44 : X=364527.963 Y=4214870.161
"	17 : X=365000.007 Y=4214812.004	"	45 : X=364512.693 Y=4214882.619
"	18 : X=364971.083 Y=4214760.896	"	46 : X=364517.856 Y=4214906.264
"	19 : X=364975.363 Y=4214743.010	"	47 : X=364504.668 Y=4214931.333
"	20 : X=364908.980 Y=4214755.100	"	48 : X=364507.322 Y=4214965.449
"	21 : X=364881.556 Y=4214680.583	"	49 : X=364495.122 Y=4214973.088
"	22 : X=364891.575 Y=4214620.276	"	50 : X=364479.653 Y=4214963.895
"	23 : X=364772.497 Y=4214664.883	"	51 : X=364463.290 Y=4214927.809
"	24 : X=364752.391 Y=4214616.817	"	52 : X=364395.568 Y=4214894.909
"	25 : X=364749.412 Y=4214566.515	"	53 : X=364350.533 Y=4214864.138
"	26 : X=364729.579 Y=4214562.321	"	54 : X=364329.375 Y=4214877.823
"	27 : X=364728.693 Y=4214545.920	"	55 : X=364326.108 Y=4214922.981
"	28 : X=364691.007 Y=4214514.893	"	56 : X=364352.756 Y=4214947.788
		"	57 : X=364401.820 Y=4214951.234
		"	58 : X=364450.343 Y=4214988.656
		"	59 : X=364447.641 Y=4215019.433
		"	60 : X=364528.398 Y=4214972.958
		"	61 : X=364555.719 Y=4214920.467
		"	62 : X=364591.131 Y=4214925.541
		"	63 : X=364620.437 Y=4214909.769

- " 64 : X=364688.301 Y=4214948.893
" 65 : X=364689.373 Y=4214982.319
" 66 : X=364586.257 Y=4214998.913
" 67 : X=364535.651 Y=4215033.269
" 68 : X=364515.523 Y=4214994.813
" 69 : X=364506.894 Y=4215013.893
" 70 : X=364528.397 Y=4215067.552
" 71 : X=364580.480 Y=4215123.264

και συνορεύει:

ΒΟΡΕΙΑ: Με δασική και μη δασική έκταση και εγκαταλελειμμένους αγρούς.

ΝΟΤΙΑ: Με δάσος και μη δασική έκταση και εγκαταλελειμμένους αγρούς.

ΑΝΑΤΟΛΙΚΑ: Με δασωμένους αγρούς, δάσος και μη δασική έκταση.

ΔΥΤΙΚΑ: Με δασική, μη δασική έκταση και εγκαταλελειμμένους αγρούς.

όπου σύνταξε ο Δασολόγος του Δασαρχείου Ξυλοκάστρου Κωνσταντίνος Χίνος και θεώρησε ο Δασάρχης, με σκοπό την επανεγκατάσταση με φυσική ή τεχνητή αναγέννηση της δασικής βλάστησης που καταστράφηκε από την πυρκαγιά.

Κατά της παρούσας απόφασης, σύμφωνα με τις διατάξεις της παρ. 1 άρθρου 47 του Ν. 3900/2010, όπως τροποποίησε το άρθρο 1 του Ν. 702/1977, επιτρέπεται προσφυγή από οποιονδήποτε έχει έννομο συμφέρον, ενώπιον του (αρμοδίου) τριμελούς Διοικητικού Εφετείου, εντός εξήντα ημερών από την επομένη της δημοσίευσής ή κοινοποίησής αυτής.

Η απόφαση αυτή να δημοσιευθεί στην Εφημερίδα της Κυβερνήσεως.

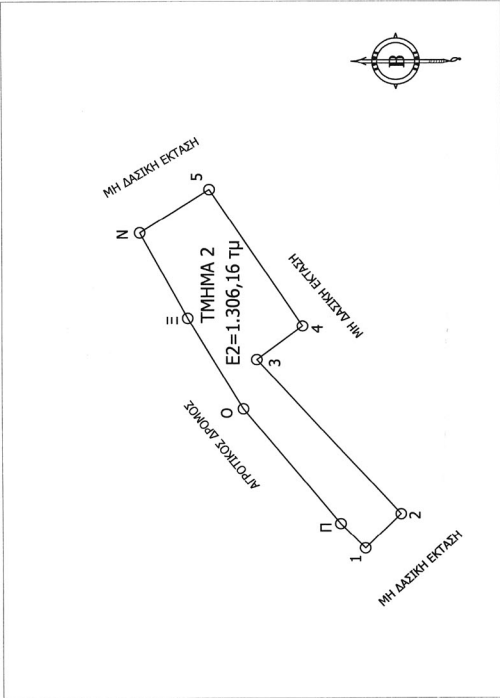
Πάτρα, 7 Ιουλίου 2015

Ο Ασκών καθήκοντα Γενικού Γραμματέα
Αποκεντρωμένης Διοίκησης
ΔΙΟΝΥΣΙΟΣ ΠΑΝΑΓΙΩΤΟΠΟΥΛΟΣ

ΑΝΗΚΕΙ ΣΤΟ ΥΠ' ΑΡΙΘΜ. 38609/2625/13-5-2015 ΕΓΓΡΑΦΟ ΤΟΥ ΔΑΣΑΡΧΕΙΟΥ ΚΟΡΙΝΘΟΥ

ΤΟΠΟΓΡΑΦΙΚΟ ΔΙΑΓΡΑΜΜΑ ΚΛΙΜΑΚΑΣ 1:1000 ΚΑΙ ΑΠΟΣΠΑΣΜΑ ΕΚ ΤΟΥ 380_200 ΟΡΘΟΦΩΤΟΧΑΡΤΗ ΣΤΟ ΟΠΟΙΟ ΑΠΕΙΚΟΝΙΖΕΤΑΙ Η ΕΚΧΕΡΣΩΘΕΙΣΑ ΕΚΤΑΣΗ ΣΤΗ ΘΕΣΗ "ΠΡΟΚΑΛΗΣΙ" Τ.Κ. ΚΡΥΟΝΕΡΙΟΥ ΔΕ ΣΙΚΥΩΝΙΩΝ ΔΗΜΟΥ ΣΙΚΥΩΝΙΩΝ Π.Ε. ΚΟΡΙΝΘΙΑΣ

ΕΜΒΑΔΟ ΕΚΧΕΡΣΩΘΕΙΣΑΣ ΕΚΤΑΣΗΣ 1.306,16 ΤΜ

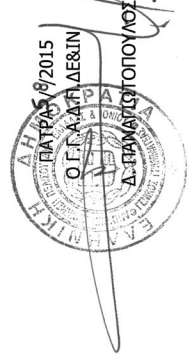


ΟΡΘΟΓΩΝΙΕΣ ΣΥΝΤΕΤΑΓΜΕΝΕΣ ΚΟΡΥΦΩΝ ΣΤΟ ΕΙΣΑ. 87

N	X=380644.75	Y=4201697.69
Ξ	X=380625.00	Y=4201686.90
Ο	X=380603.94	Y=4201674.41
Π	X=380576.97	Y=4201652.55
Ρ	X=380558.64	Y=4201634.77
1	X=380571.24	Y=4201638.90
2	X=380615.35	Y=4201638.90
3	X=380623.15	Y=4201661.05
4	X=380623.15	Y=4201661.05
5	X=380659.72	Y=4201681.57

Ανήκει στην αριθμ. 41220/1330/5-8-2015 απόφαση... της Διεύθυνσης Δασών Ν. Κορινθίας.

ΕΘΝΙΚΟ ΤΥΠΟΓΡΑΦΕΙΟ
 Για τεχνικούς λόγους στο σχεδιάγραμμα, από το ηλεκτρονικό αρχείο, έγινε σμίκρυνση κατά ποσοστό **57%**



ΚΟΡΙΝΘΟΣ 13/3/2015
 Ο ΣΥΝΤΑΚΤΗΣ
 Β. ΔΕΛΗΣ
 ΔΑΣΟΛΟΓΟΣ

Αριθμ. 68286/2110

(2)

Κήρυξη ως αναδασωτέας έκτασης εμβαδού 2,498 στρεμμάτων, που βρίσκεται στην θέση «Κουκουναρίτσα-Κούτσουρα», Τοπικής Κοινότητας Χρυσοκελαριάς, Δημοτικής Ενότητας Κορώνης, Δήμου Πύλου-Νέστορος, Νομού Μεσσηνίας.

Ο ΑΣΚΩΝ ΚΑΘΗΚΟΝΤΑ ΓΕΝΙΚΟΥ ΓΡΑΜΜΑΤΕΑ
ΑΠΟΚΕΝΤΡΩΜΕΝΗΣ ΔΙΟΙΚΗΣΗΣ ΠΕΛΟΠΟΝΝΗΣΟΥ,
ΔΥΤΙΚΗΣ ΕΛΛΑΔΑΣ ΚΑΙ ΙΟΝΙΟΥ

Έχοντας υπόψη:

1. Τις δ/ξεις των αρ. 24 παρ. 1 και 117 παρ. 3 του Συντάγματος.

2. Τις δ/ξεις «του άρθρου 90 του Κώδικα Νομοθεσίας για την Κυβέρνηση και τα Κυβερνητικά όργανα» (Π.δ. 63/2005, ΦΕΚ 98Α'/2005).

3. Τις δ/ξεις του Ν. 3852/2010 «Νέα Αρχιτεκτονική της Αυτοδιοίκησης και της Αποκεντρωμένης Διοίκησης - Πρόγραμμα Καλλικράτης».

4. Τις δ/ξεις του Π.δ. 139/2010 «Οργανισμός της Αποκεντρωμένης Διοίκησης Πελοποννήσου, Δυτικής Ελλάδας και Ιονίου».

5. Τις δ/ξεις του Ν. 3208/2003 «Προστασία των Δασικών οικοσυστημάτων κ.λπ.».

6. Τις δ/ξεις του Ν. 998/1979 «περί προστασίας των δασών κ.λπ.» και ειδικότερα του του άρθρου 41 παρ. 1 και του άρθρου 38 παρ. 1.

7. Τις δ/γές του Υπουργείου Γεωργίας:

α) 160417/1180/8-7-80

β) 182447/3049/24-9-80

8. Την αριθμ. 221525/4195/21-09-11 Δ/γη του Υ.Π.Ε.Κ.Α.

9. Τις διατάξεις του άρθρου 56 του Ν. 4257/2014 (ΦΕΚ 93/τ. Α'/14-4-2014), «Επείγουσες ρυθμίσεις αρμοδιότητας Υπουργείου Εσωτερικών».

10. Την αρ. 4/6-2-2015 (ΦΕΚ 24/τ. Α'/6-2-2015) πράξη του Υπουργικού Συμβουλίου, περί αποδοχής παραιτήσεων των Γενικών Γραμματέων των Αποκεντρωμένων Διοικήσεων της Χώρας.

11. Την αριθμ. 61194/5524/28-07-2015 πρόταση του Δασαρχείου Καλαμάτας περί κηρύξεως αναδασωτέας, της αναφερομένης στο θέμα έκτασης, αποφασίζουμε:

Κηρύσσουμε ως αναδασωτέα έκταση, δημόσια δασική έκταση, η οποία καταστράφηκε από πυρκαγιά, την 29-07-2014, με σκοπό την προστασία για την επαναδημιουργία της βλάστησης, εμβαδού δυο στρεμμάτων και τετρακοσίων ενενήντα οκτώ τετραγωνικών μέτρων (2,498 στρεμ.), που βρίσκεται στην θέση «Κουκουναρίτσα-Κούτσουρα», Τοπικής Κοινότητας Χρυσοκελαριάς, Δημοτικής Ενότητας Κορώνης, Δήμου Πύλου-Νέστορος, Νομού Μεσσηνίας, προσδιορίζεται από τα σημεία: Α, Β, ..., Κ, Α και έχει όρια:

Ανατολικά: Με δημόσια δασική έκταση.

Δυτικά: Με δημόσια δασική έκταση.

Βόρεια: Με αγροτικό δρόμο και πέραν αυτού δημόσια δασική έκταση.

Νότια: Με ελαιόκτημα Βασιλόπουλου Θεόδωρου.

Όπως περιγράφονται στην από 24-06-2015 έκθεση αυτοψίας του Δασοπόνου του Δασαρχείου Καλαμάτας Βασιλείου Κυριακόπουλου και εμφανίζονται στο από 24-06-2015 συνημμένο τοπογραφικό διάγραμμα κλίμακας 1:1000 του ιδίου. Προβλέπεται φυσική αναγέννηση της δασικής βλάστησης που καταστράφηκε.

Άσκηση αίτησης ακύρωσης κατά αυτής γίνεται ενώπιον του (οικείου) Τριμελούς Διοικητικού Εφετείου εντός εξήντα ημερών από την επομένη της δημοσίευσης ή της κοινοποίησης της.

Από την εφαρμογή των κανονιστικών διατάξεων της απόφασης αυτής δεν προκαλείται δαπάνη σε βάρος του κρατικού προϋπολογισμού σύμφωνα με το άρθρο 90 του «Κώδικα Νομοθεσίας για την Κυβέρνηση και τα Κυβερνητικά όργανα» (Π.δ. 63/2005, ΦΕΚ 98Α'/2005).

Η απόφαση αυτή να δημοσιευθεί στην Εφημερίδα της Κυβερνήσεως.

Πάτρα, 31 Αυγούστου 2015

Ο Ασκών καθήκοντα Γενικού Γραμματέα
Αποκεντρωμένης Διοίκησης
ΔΙΟΝΥΣΙΟΣ ΠΑΝΑΓΙΩΤΟΠΟΥΛΟΣ

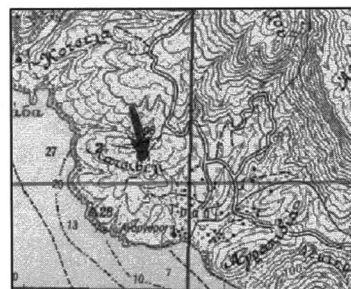
ΤΟΠΟΓΡΑΦΙΚΟ ΔΙΑΓΡΑΜΜΑ ΔΗΜΟΣΙΑΣ ΔΑΣΙΚΗΣ ΕΚΤΑΣΗΣ ΣΤΗ ΘΕΣΗ "ΚΟΥΚΟΥΝΑΡΙΤΣΑ" "ΚΟΥΤΣΟΥΡΑ" ΤΟΠΙΚΗΣ ΚΟΙΝΟΤΗΤΑΣ ΧΡΥΣΟΚΕΛΑΡΙΑΣ ΔΗΜΟΤΙΚΗΣ ΕΝΟΤΗΤΑΣ ΚΟΡΩΝΗΣ ΔΗΜΟΥ ΠΥΛΟΥ ΝΕΣΤΟΡΟΣ ΠΟΥ ΚΑΗΚΕ ΣΤΙΣ 29-7-2014

Εμβαδόν Α,Β,Γ,Δ,Ε,Ζ,Η,Θ,Ι,Κ,Α = 2,498 στρμ.

Κλίμακα 1: 1,000

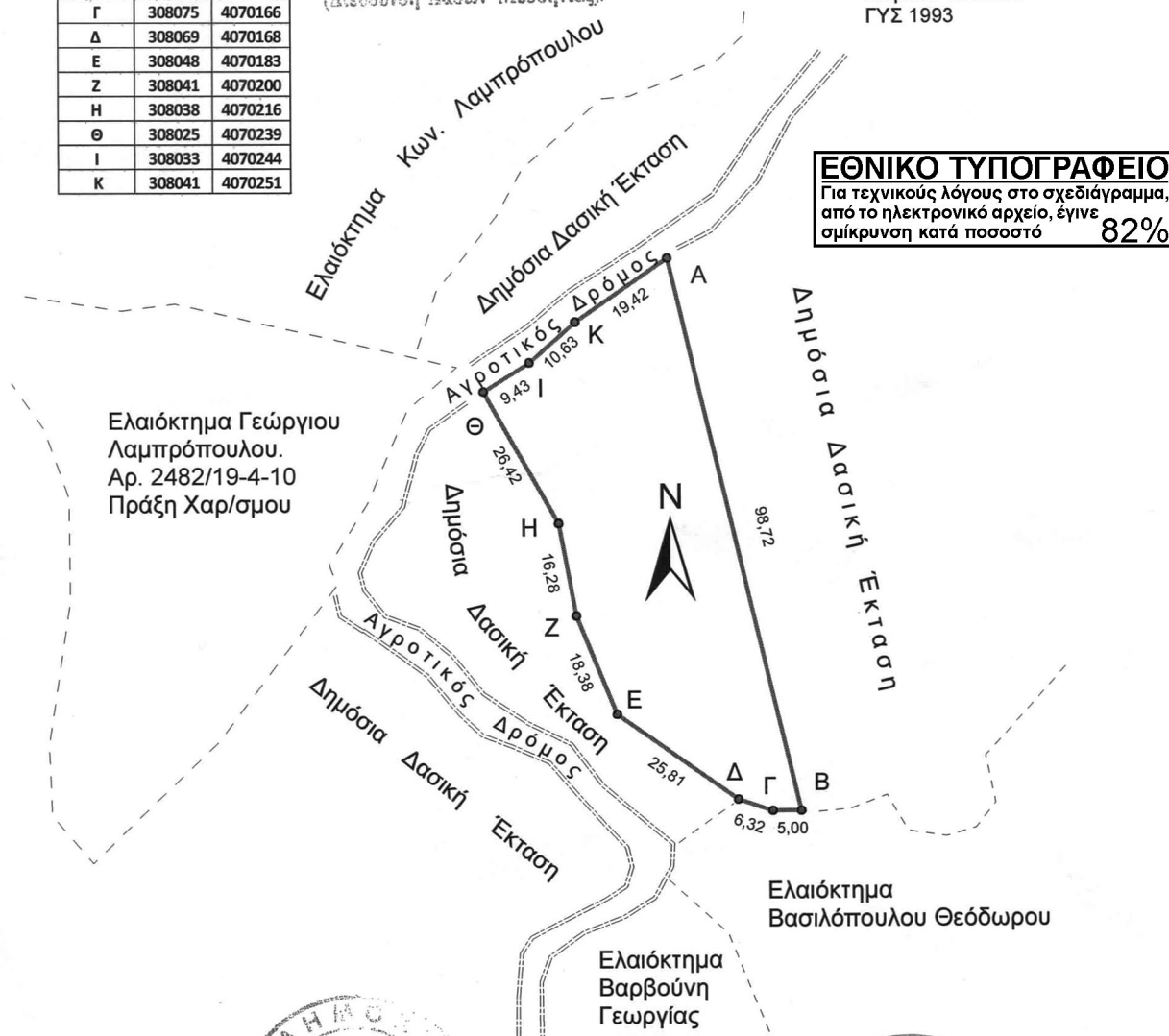
ΣΥΝΤΕΤΑΓΜΕΝΕΣ ΚΟΡΥΦΩΝ		
ΚΟΡΥΦΗ	X	Y
A	308057	4070262
B	308080	4070166
Γ	308075	4070166
Δ	308069	4070168
Ε	308048	4070183
Ζ	308041	4070200
Η	308038	4070216
Θ	308025	4070239
Ι	308033	4070244
Κ	308041	4070251

Ανήκει στην αριθ. 68286/2110/2015 απόφαση Γενικού Γραμματέα Αποκεντρωμένης Διοίκησης- Πελοποννήσου Δυτ. Ελλάδας & Ιονίου. (Διεύθυνση Δασών Μεσσηνίας).



Απόσπασμα Φ.Χ Κορώνης Κλίμακα 1:50.000 ΓΥΣ 1993

ΕΘΝΙΚΟ ΤΥΠΟΓΡΑΦΕΙΟ
Για τεχνικούς λόγους στο σχεδιάγραμμα, από το ηλεκτρονικό αρχείο, έγινε σμίκρυνση κατά ποσοστό **82%**



Καλαμάτα 24.1.6 /2015
Ο Συντάκτης

[Signature]

Κυριακόπουλος Βασίλειος
Δασοπόνος

Καλαμάτα 28.7 /2015
Ο Δασάρχης Καλαμάτας

[Signature]
Καταπόδας Σπύρος
Δασολόγος

Καλαμάτα 3...1...8 /2015
Ο Δ/νης Δασών Μεσσηνίας

[Signature]
Γεώργιος Σωτηρόπουλος
Δασολόγος

Καλαμάτα 21.1.8 /2015
Ο Δ/νων καθηκόντων Γενικού Γραμματέα Αποκεντρωμένης Διοίκησης Πελοποννήσου Δυτ. Ελλάδας & Ιονίου

[Signature]
Διονύσιος Παναγιωτόπουλος



Αριθμ. 68288/2111

(3)

Κήρυξη ως αναδασωτέας έκτασης εμβαδού 1,010 στρεμμάτων, που βρίσκεται στην θέση «Μαραθιά», Τοπικής Κοινότητας Μάνεση, Δημοτικής Ενότητας Αριστομένη, Δήμου Μεσσήνης, Νομού Μεσσηνίας.

Ο ΑΣΚΩΝ ΚΑΘΗΚΟΝΤΑ ΓΕΝΙΚΟΥ ΓΡΑΜΜΑΤΕΑ
ΑΠΟΚΕΝΤΡΩΜΕΝΗΣ ΔΙΟΙΚΗΣΗΣ ΠΕΛΟΠΟΝΝΗΣΟΥ,
ΔΥΤΙΚΗΣ ΕΛΛΑΔΑΣ ΚΑΙ ΙΟΝΙΟΥ

Έχοντας υπόψη:

1. Τις δ/ξεις των αρ. 24 παρ. 1 και 117 παρ. 3 του Συντάγματος.

2. Τις δ/ξεις «του άρθρου 90 του Κώδικα Νομοθεσίας για την Κυβέρνηση και τα Κυβερνητικά όργανα» (Π.δ. 63/2005, ΦΕΚ 98Α'/2005).

3. Τις δ/ξεις του Ν. 3852/2010 «Νέα Αρχιτεκτονική της Αυτοδιοίκησης και της Αποκεντρωμένης Διοίκησης - Πρόγραμμα Καλλικράτης».

4. Τις δ/ξεις του Π.δ. 139/2010 «Οργανισμός της Αποκεντρωμένης Διοίκησης Πελοποννήσου, Δυτικής Ελλάδας και Ιονίου».

5. Τις δ/ξεις του Ν. 3208/2003 «Προστασία των Δασικών οικοσυστημάτων κ.λπ.».

6. Τις δ/ξεις του Ν. 998/1979 «περί προστασίας των δασών κ.λπ.» και ειδικότερα του του άρθρου 41 παρ. 1 και του άρθρου 38 παρ. 1.

7. Τις δ/γές του Υπουργείου Γεωργίας:

α) 160417/1180/8-7-80

β) 182447/3049/24-9-80

8. Την αριθμ. 221525/4195/21-09-11 Δ/γη του Υ.Π.Ε.Κ.Α.

9. Τις διατάξεις του άρθρου 56 του Ν. 4257/2014 (ΦΕΚ 93/τ. Α'/14-4-2014), «Επείγουσες ρυθμίσεις αρμοδιότητας Υπουργείου Εσωτερικών».

10. Την αρ. 4/6-2-2015 (ΦΕΚ 24/τ.Α/6-2-2015) πράξη του Υπουργικού Συμβουλίου, περί αποδοχής παραιτήσεων των Γενικών Γραμματέων των Αποκεντρωμένων Διοικήσεων της Χώρας.

11. Την αριθμ. 61233/5530/28-07-2015 πρόταση του Δασαρχείου Καλαμάτας περί κηρύξεως αναδασωτέας, της αναφερομένης στο θέμα έκτασης, αποφασίζουμε:

Κηρύσσουμε ως αναδασωτέα έκταση, δημόσια δασική έκταση, η οποία καταστράφηκε από πυρκαγιά, την 30-04-2015, με σκοπό την προστασία για την επαναδημιουργία της βλάστησης, εμβαδού ενός στρέμματος και δέκα τετραγωνικών μέτρων (1,010 στρεμ.), που βρίσκεται στην θέση «Μαραθιά», Τοπικής Κοινότητας Μάνεση, Δημοτικής Ενότητας Αριστομένη, Δήμου Μεσσήνης, Νομού Μεσσηνίας, προσδιορίζεται από τα σημεία: Α, Β, ..., Ζ, Α και έχει όρια: Ανατολικά: Με δημόσια δασική έκταση.

Δυτικά: Με δημόσια δασική έκταση.

Βόρεια: Με δημόσια δασική έκταση.

Νότια: Με ελαιοκτήματα του Τσίχλη Ελευθερίου και Παναγόπουλου Ηλία.

Όπως περιγράφονται στην από 12-06-2015 έκθεση αυτοψίας του Δασοπόνου του Δασαρχείου Καλαμάτας Βασιλείου Κυριακόπουλου και εμφανίζονται στο από 12-06-2015 συνημμένο τοπογραφικό διάγραμμα κλίμακας 1:500 του ιδίου. Προβλέπεται φυσική αναγέννηση της δασικής βλάστησης που καταστράφηκε.

Άσκηση αίτησης ακύρωσης κατά αυτής γίνεται ενώπιον του (οικείου) Τριμελούς Διοικητικού Εφετείου εντός εξήντα ημερών από την επομένη της δημοσίευσης ή της κοινοποίησης της.

Από την εφαρμογή των κανονιστικών διατάξεων της απόφασης αυτής δεν προκαλείται δαπάνη σε βάρος του κρατικού προϋπολογισμού σύμφωνα με το άρθρο 90 του «Κώδικα Νομοθεσίας για την Κυβέρνηση και τα Κυβερνητικά όργανα» (Π.δ. 63/2005, ΦΕΚ 98Α'/2005).

Η απόφαση αυτή να δημοσιευθεί στην Εφημερίδα της Κυβερνήσεως.

Πάτρα, 31 Αυγούστου 2015

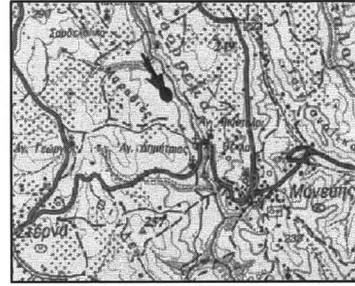
Ο Ασκών καθήκοντα Γενικού Γραμματέα
Αποκεντρωμένης Διοίκησης
ΔΙΟΝΥΣΙΟΣ ΠΑΝΑΓΙΩΤΟΠΟΥΛΟΣ

ΤΟΠΟΓΡΑΦΙΚΟ ΔΙΑΓΡΑΜΜΑ ΔΗΜΟΣΙΑΣ ΔΑΣΙΚΗΣ ΕΚΤΑΣΗΣ ΣΤΗ ΘΕΣΗ "ΜΑΡΑΘΙΑ" ΤΟΠΙΚΗΣ ΚΟΙΝΟΤΗΤΑΣ ΜΑΝΕΣΗ ΔΗΜΟΤΙΚΗΣ ΕΝΟΤΗΤΑΣ ΑΡΙΣΤΟΜΕΝΗ ΔΗΜΟΥ ΜΕΣΣΗΝΗΣ ΠΟΥ ΚΑΗΚΕ ΣΤΙΣ 30-4-2015

Εμβαδόν Α,Β,Γ,Δ,Ε,Ζ,Α = 1,010 στρμ.

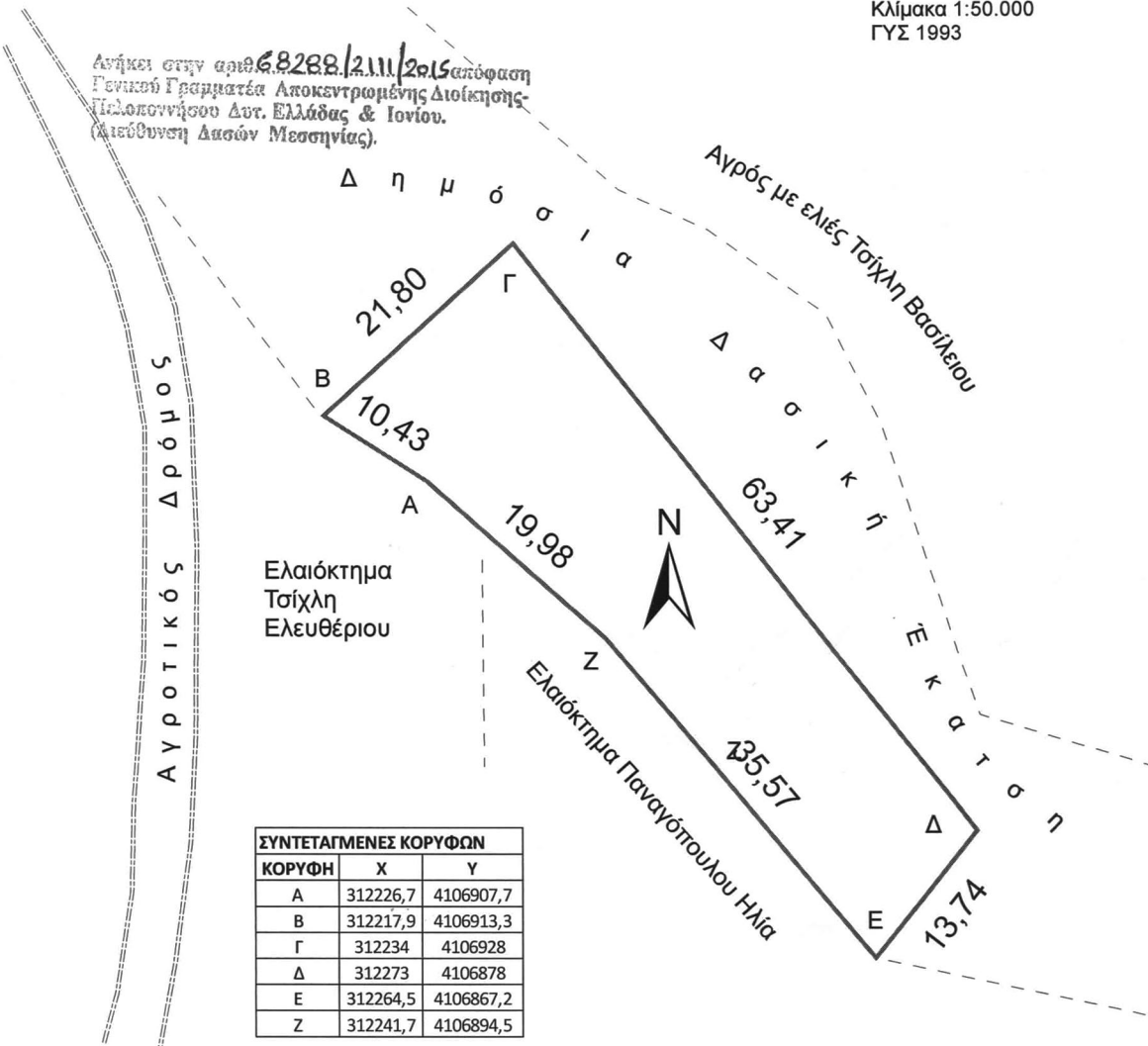
Κλίμακα 1: 500

ΕΘΝΙΚΟ ΤΥΠΟΓΡΑΦΕΙΟ
Για τεχνικούς λόγους στο σχεδιάγραμμα, από το ηλεκτρονικό αρχείο, έγινε σμίκρυνση κατά ποσοστό **82%**



Απόσπασμα Φ.Χ Μελιγαλά
Κλίμακα 1:50.000
ΓΥΣ 1993

Ανήκει στην αριθ. 8288/2.111/2015 απόφαση Γενικού Γραμματέα Αποκεντρωμένης Διοίκησης Πελοποννήσου Δυτ. Ελλάδας & Ιονίου. (Διεύθυνση Δασών Μεσσηνίας).



ΣΥΝΤΕΤΑΓΜΕΝΕΣ ΚΟΡΥΦΩΝ		
ΚΟΡΥΦΗ	X	Y
A	312226,7	4106907,7
B	312217,9	4106913,3
Γ	312234	4106928
Δ	312273	4106878
Ε	312264,5	4106867,2
Z	312241,7	4106894,5

Καλαμάτα 12/6/2015
Ο Συντάκτης
[Signature]
Κυριακόπουλος Βασίλειος
Δασοπόνος

Καλαμάτα 28/7/2015
Ο Δασάρχης Καλαμάτας
[Signature]
Κατσιπόδας Σπύρος
Δασολόγος

Καλαμάτα 3/8/2015
Ο Δ/της Δασών Μεσσηνίας
[Signature]
Γεώργιος Σωτηρόπουλος
Δασολόγος

Πάτρα 31/8/2015
Ο Ασκών καθηκόντων Γενικού Γραμματέα Αποκεντρωμένης Διοίκησης Πελοποννήσου Δυτ. Ελλάδας & Ιονίου
[Signature]
Διονύσιος Παναγιώτπουλος

