



# ΕΦΗΜΕΡΙΣ ΤΗΣ ΚΥΒΕΡΝΗΣΕΩΣ

## ΤΗΣ ΕΛΛΗΝΙΚΗΣ ΔΗΜΟΚΡΑΤΙΑΣ

ΤΕΥΧΟΣ ΤΕΤΑΡΤΟ

Αρ. Φύλλου 270

25 Αυγούστου 2015

### ΠΕΡΙΕΧΟΜΕΝΑ

#### ΑΠΟΦΑΣΕΙΣ

- Επικύρωση καθορισμού οριογραμμών τμήματος υδατορέματος ανατολικά της ιδιοκτησίας του Ζώη Δημητρίου στην θέση «Προβέστα» εντός του οικισμού της Αρχαίας Νεμέας του Δήμου Νεμέας της Περιφερειακής Ενότητας Κορινθίας..... 1
- Κήρυξη αναδασωτέας έκτασης 16.988,50 τ.μ. στη θέση «Πεζούλια», Τ. Κοινότητας Πλατάνας Δήμου Βόρειας Κυνουρίας Νομού Αρκαδίας..... 2

#### ΑΠΟΦΑΣΕΙΣ

- Αριθμ. 23304/766 (1)  
Επικύρωση καθορισμού οριογραμμών τμήματος υδατορέματος ανατολικά της ιδιοκτησίας του Ζώη Δημητρίου στην θέση «Προβέστα» εντός του οικισμού της Αρχαίας Νεμέας του Δήμου Νεμέας της Περιφερειακής Ενότητας Κορινθίας.

Ο ΓΕΝΙΚΟΣ ΓΡΑΜΜΑΤΕΑΣ  
ΑΠΟΚΕΝΤΡΩΜΕΝΗΣ ΔΙΟΙΚΗΣΗΣ  
ΠΕΛΟΠΟΝΝΗΣΟΥ, ΔΥΤΙΚΗΣ ΕΛΛΑΔΟΣ ΚΑΙ ΙΟΝΙΟΥ

Έχοντας υπόψη τις ακόλουθες διατάξεις και λοιπά έγγραφα:

1. Τις διατάξεις των άρθρων 5, 6 και 8 του Ν.3200/1955 «Περί Διοικητικής Αποκέντρωσης».
2. Τις διατάξεις του Ν.2853/16-7-1922 «Περί υδραυλικών εν γένει έργων και αστυνομεύσεως των Δημοσίων Υδάτων», όπως αυτές τροποποιήθηκαν με τις αντίστοιχες του Ν.δ. 10/29.12.1923 και κωδικοποιήθηκαν από τις διατάξεις του Π.δ. 18/21.3.1924. (ΦΕΚ 61Α').
3. Τις διατάξεις της υπ' αριθμ 3046/304/03-02-89 απόφασης του Αναπληρωτή Υπουργού Περιβάλλοντος Χωροταξίας και Δημοσίων Έργων: «Κτιριοδομικός Κανονισμός» και ειδικότερα τις διατάξεις του άρθρου 6 αυτού σχετικά με τη δόμηση κοντά σε ρέματα, όπως ισχύει σήμερα.
4. Τις διατάξεις του Ν.3010/25-4-2002 (Α' 91): «Εναρμόνιση του Ν.1650/1986 με τις οδηγίες 97/11 ΕΕ και 96/61 ΕΕ» και ειδικότερα τις διατάξεις του άρθρου 5 αυτού: «Διαδικασία Οριοθέτησης και ρυθμίσεις θεμάτων για τα υδατορέματα».

5. Τις διατάξεις του Ν.4258/2014 (ΦΕΚ 94Α'/14-4-2014) «Διαδικασία οριοθέτησης και ρυθμίσεις θεμάτων για τα υδατορέματα - ρυθμίσεις πολεοδομικής νομοθεσίας και άλλες διατάξεις».

6. Τις οικίες διατάξεις του Ν.2508/1997 (ΦΕΚ 124Α'/13.6.1997): «Βιώσιμη Οικιστική Ανάπτυξη των πόλεων και οικισμών της χώρας και άλλες διατάξεις».

7. Τις οικίες διατάξεις του Ν.2690/1999 (ΦΕΚ 45Α'/1999): «Κύρωση Κώδικα Διοικητικής Διαδικασίας και άλλες διατάξεις».

8. Τα οριζόμενα στην υπ' αριθμ. 19664/20.12.2001 απόφαση του Γενικού Γραμματέα Περιφέρειας Πελοποννήσου «περί Αρμοδιότητας Κρατικού Οργάνου».

9. Τις διατάξεις του Ν.3852/2010 «Νέα Αρχιτεκτονική της Αυτοδιοίκησης και της Αποκεντρωμένης Διοίκησης - Πρόγραμμα Καλλικράτης (ΦΕΚ 87Α'/2010).

10. Τις διατάξεις του Π.δ. 139/2010 «Οργανισμός της Αποκεντρωμένης Διοίκησης Πελοποννήσου, Δυτικής Ελλάδας και Ιονίου (ΦΕΚ 232Α'/2010)

11. Την υπ' αριθμ. ΓΓ 15649/1522/1-3-11 «Μεταβίβαση δικαιώματος υπογραφής "Με εντολή Γενικού Γραμματέα" στον προϊστάμενο της Γενικής Δ/σης και στους προϊσταμένους των Υπηρεσιών της Γενικής Δ/σης Χωροταξικής και Περιβαλλοντικής Πολιτικής της Αποκεντρωμένης Διοίκησης Πελοποννήσου, Δυτικής Ελλάδος και Ιονίου».

12. Την πράξη 4 του Υπουργικού Συμβουλίου της 6/2/2015 (ΦΕΚ Α' 24) «Αποδοχή παραιτήσεων των Γενικών Γραμματέων των Αποκεντρωμένων Διοικήσεων της Χώρας»

13. Το άρθρο 56 του Ν.4257/2014 (ΦΕΚ Α' 93) «Επείγουσες ρυθμίσεις αρμοδιότητας Υπουργείου Εσωτερικών».

14. Την Τεχνική Έκθεση και το τοπογραφικό και υψομετρικό διάγραμμα κλίμακας 1 : 200, καθορισμού οριογραμμών τμήματος υδατορέματος ανατολικά της ιδιοκτησίας του Ζώη Δημητρίου στην θέση «Προβέστα» εντός του οικισμού της Αρχαίας Νεμέας του Δήμου Νεμέας της Περιφερειακής Ενότητας Κορινθίας, το οποίο συντάχθηκε τον Ιούνιο του 2014 από την Πολιτικό Μηχανικό Σακελλαρίου Αλεξάνδρα και ελέγχθηκε και θεωρήθηκε στις 9/12/2014 από την Δ/ση Τεχνικών Έργων της Π.Ε. Κορινθίας της Περιφέρειας Πελοποννήσου.

15. Την υπ' αριθμ. Φ6Β/00198/4-2-2015 θετική γνωμοδότηση της Εφορείας Αρχαιοτήτων Κορινθίας.

16. Την υπ' αριθμ. 1746/83/28-1-2015 γνωμοδότηση του Δασαρχείου Κορίνθου.

17. Την υπ' αριθμ. 7270/218/30-1-2015 γνωμοδότηση της Δ/σης Δασών Κορινθίας.

18. Το με αριθμό 5633/16-3-2015 έγγραφο της Δ/σης Τεχνικών Έργων της Περιφέρειας Πελοποννήσου για την θεώρηση του φακέλου οριοθέτησης τμήματος ρέματος ανατολικά της ιδιοκτησίας του Ζώη Δημητρίου στην θέση «Προβέστα» εντός του οικισμού της Αρχαίας Νεμέας του Δήμου Νεμέας της Περιφερειακής Ενότητας Κορινθίας.

19. Το υπ' αριθμ. 22215/717/23-4-2015 έγγραφο της Υπηρεσίας προς την Δ/ση Υδάτων Δυτικής Ελλάδος και Δήμο Νεμέας προκειμένου να γνωμοδοτήσουν σύμφωνα με τις διατάξεις της παραγράφου Α2 του άρθρου 3 του Ν.4258/2014.

20. Το με αριθμό 5633/16-3-2015 έγγραφο της Δ/σης Τεχνικών Έργων της Περιφέρειας Πελοποννήσου για την θεώρηση του φακέλου οριοθέτησης τμήματος υδατορέματος ανατολικά της ιδιοκτησίας του Ζώη Δημητρίου στην θέση «Προβέστα» εντός του οικισμού της Αρχαίας Νεμέας του Δήμου Νεμέας της Περιφερειακής Ενότητας Κορινθίας.

21. Τη σύμφωνη γνώμη του Δημοτικού Συμβουλίου του Δήμου Νεμέας όπως διατυπώθηκε στην υπ' αριθμ. 135/2014 απόφασή του.

22. Το γεγονός ότι παρήλθε η προθεσμία των σαράντα πέντε (45) εργάσιμων ημερών χωρίς να διαβιβασθεί η γνωμοδότηση της Δ/σης Υδάτων Δυτικής Ελλάδος (παραγρ. 2.1δ άρθρου 3 του Ν.4258/2014), αποφασίζουμε:

Την επικύρωση του καθορισμού των οριογραμμών τμήματος υδατορέματος ανατολικά της ιδιοκτησίας του Ζώη Δημητρίου στην θέση «Προβέστα» εντός του οικισμού της Αρχαίας Νεμέας του Δήμου Νεμέας της Περιφερειακής Ενότητας Κορινθίας, οριζομένων με τα σημεία 1,2,3,4,5,6,7,8,9,10,11 (Αριστερά) και 12,13,14,15,16,17,18,19,20,21 και 22 (Δεξιά) εκατέρωθεν της ροής του υδατορέματος, όπως φαίνεται στο τοπογραφικό και υψομετρικό διάγραμμα κλίμακας 1 : 200 το οποίο συντάχθηκε από την Πολιτικό Μηχανικό Σακελλαρίου Αλεξάνδρα σύμφωνα με την Τεχνική Έκθεση που το συνόδευε και ελέγχθηκε και θεωρήθηκε στις 9/12/2014 από την Δ/ση Τεχνικών Έργων της Π.Ε. Κορινθίας της Περιφέρειας Πελοποννήσου. Η απόφαση αυτή μαζί με το συνημμένο τοπογραφικό και υψομετρικό διάγραμμα καθορισμού των οριογραμμών να δημοσιευθεί στην Εφημερίδα της Κυβερνήσεως.

Τρίπολη, 9 Ιουλίου 2015


Με εντολή Γενικού Γραμματέα

Αποκεντρωμένης Διοίκησης

Ο Γενικός Διευθυντής

Χωροταξικής και Περιβαλλοντικής Πολιτικής

ΔΙΟΝΥΣΙΟΣ ΠΑΝΑΓΙΩΤΟΠΟΥΛΟΣ



**ΕΘΝΙΚΟ ΤΥΠΟΓΡΑΦΕΙΟ**  
 Για τεχνικούς λόγους στο σχεδιάγραμμα,  
 από το ηλεκτρονικό αρχείο, έγινε  
 σμίκρυνση κατά ποσοστό **39%**

ΚΟΡΥΦΗ	X	Y	U
A	386072,171	4184595,183	
B	386072,249	4184589,996	
Γ	386072,648	4184567,900	
Δ	386072,987	4184545,442	
Ε	386073,079	4184533,298	
Ζ	386073,831	4184523,285	
Η	386080,131	4184513,951	
Θ	386090,542	4184502,418	
Ι	386099,663	4184492,301	
Κ	386104,319	4184487,194	
Λ	386108,372	4184485,181	
Μ	386109,885	4184481,945	
Ν	386111,593	4184480,727	
Ξ	386116,304	4184476,410	
Ο	386117,314	4184474,250	
Π	386120,573	4184483,718	
Ρ	386134,005	4184512,827	
Σ	386139,512	4184522,684	
Τ	386153,221	4184542,890	
Υ	386154,249	4184544,754	
Φ	386161,084	4184555,622	
Χ	386156,176	4184557,870	
Ψ	386148,257	4184561,498	
Ω	386138,426	4184565,914	
α	386121,201	4184575,368	
β	386110,848	4184579,008	
γ	386103,138	4184581,509	
δ	386077,622	4184592,837	

ΣΥΓΓΡΑΜΜΕΝΕΣ ΚΟΡΥΦΕΣ ΓΡΑΜΜΗΣ ΟΡΙΘΜΗΣΗΣ		
ΚΟΡΥΦΗ	X	Y
1	386116,205	4184476,500
2	386117,528	4184478,910
3	386122,143	4184485,990
4	386125,960	4184493,631
5	386130,902	4184505,525
6	386135,681	4184516,781
7	386137,766	4184521,050
8	386140,093	4184524,349
9	386147,860	4184535,344
10	386154,349	4184544,754
11	386161,116	4184555,852
12	386120,690	4184473,336
13	386122,314	4184475,830
14	386126,250	4184482,246
15	386130,840	4184490,546
16	386136,511	4184502,139
17	386139,862	4184514,277
18	386144,568	4184521,227
19	386152,005	4184532,668
20	386156,299	4184537,441
21	386158,699	4184541,961
22	386166,426	4184552,533

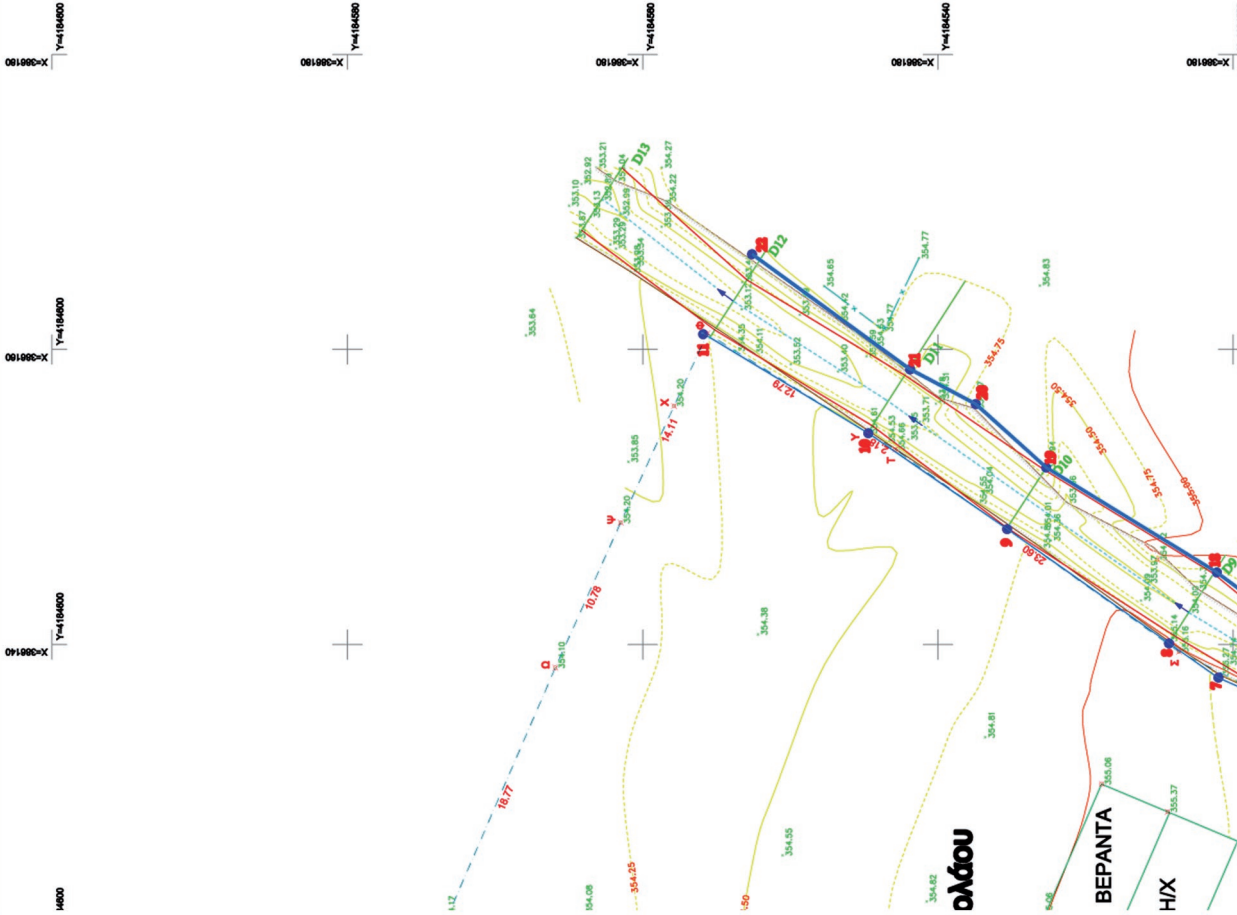
**ΥΠΟΜΗΝΙΑ**

Πρώτος υψομετρικός καμπύλης  
 κενόπτωση καμπύλων 0,25m  
 ΔΡΟΜΟΣ  
 ΚΤΙΡΙΟ  
 ΟΡΟ ΨΑΛΟΚΤΗΣΙΑΣ  
 ΠΕΡΙΦΡΑΣΗ  
 ΔΙΑΤΟΜΗ ΕΛΕΓΧΟΥ  
 ΓΡΑΜΜΗ ΓΝΩΜΩΝΤΡΑΣ  
 ΓΡΑΜΜΗ ΟΡΙΘΜΗΣΗΣ  
 ΒΑΣΕΙΣ ΓΡΑΜΜΗΣ ΥΔΑΤΟΡΕΪΜΑΤΟΣ

**ΥΠΕΥΘΥΝΗ ΔΙΑΔΟΣΗ ΨΑΛΟΚΤΗΤΗ**

Ο υπογεγραμμένος, Φωκίτης κ. Ζήσης, Διοικητής της Κοινότητας 01 που εμφορείται στο παρόν τελεσίγραφο διάγραμμα, δηλώνει υπεύθυνα ότι τα αναγραφόμενα στο ανωτέρω διάγραμμα στοιχεία, είναι αληθινά, σωστά, τα όσα της Κοινότητας μου, τίθενται καθ' ύλην και αρμοδίαν μου. Επί πλέον δηλώνω ότι υπάκουα το προς αρμόδια τμήμα του χαρτογράφου και ότι συμφωνώ πλήρως με την παρούσα μέτρηση.

Κορινθός, Ιούλιος 2014  
 Ο δήλιος Φωκίτης



091690-X Y=4184600

091690-X Y=4184600

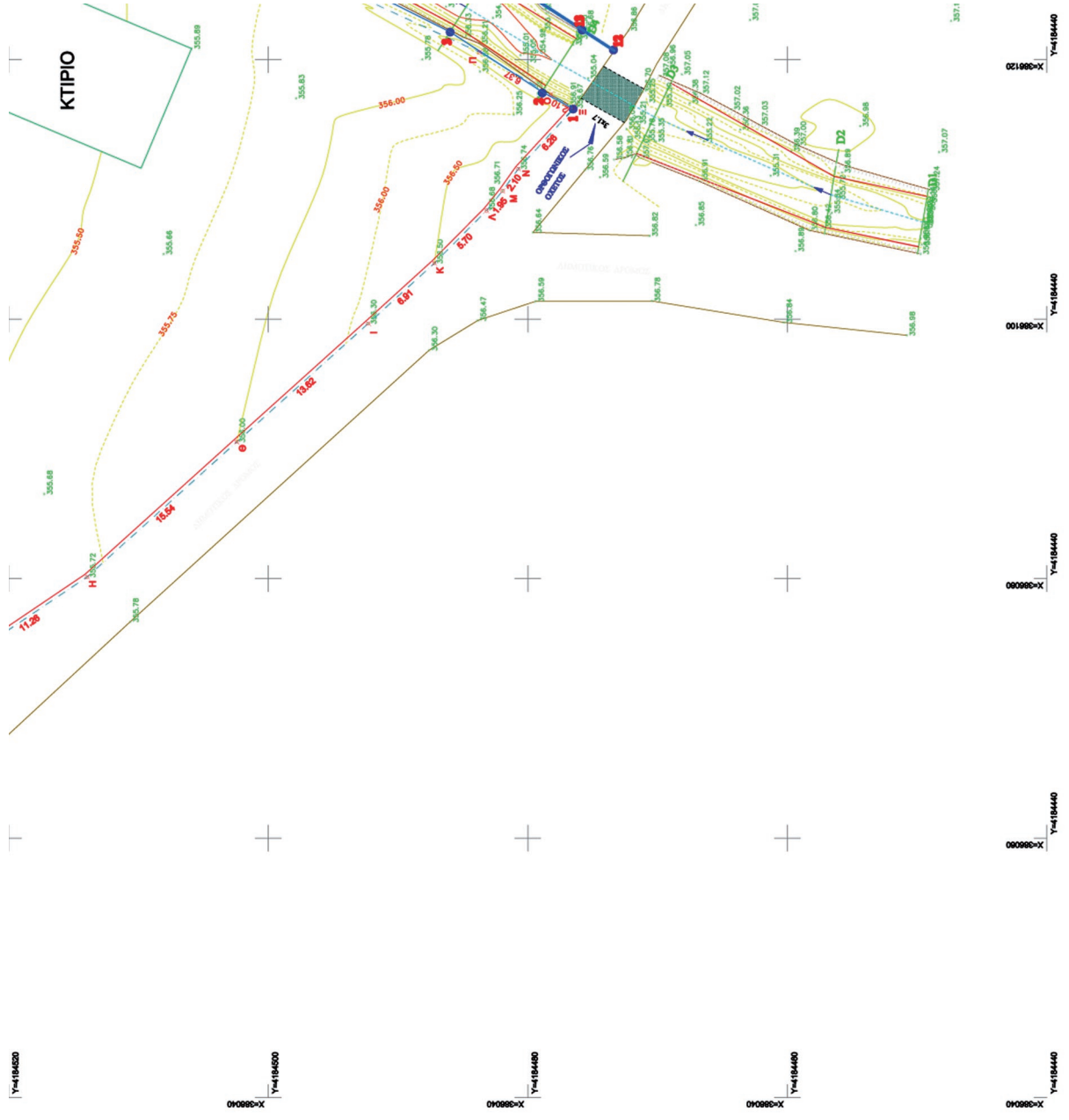
091690-X Y=4184600

091690-X Y=4184600

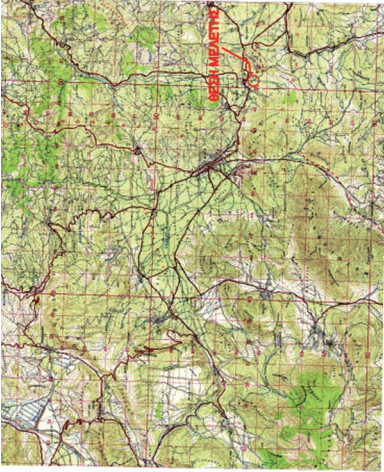

091690-X Y=4184600

091690-X Y=4184600

091690-X Y=4184600



Υπηρεσία Οδοεργαστηρίου and ΔΙΜΗΤΡΙΟΣ ΣΑΡΑΝΤΑΣ  
Ημερομηνία: 2015.08.06 10:42:35 EST



**ΤΕΧΝΙΚΟ ΓΡΑΦΕΙΟ**

μελετών επίβλεψαν κατασκευών  
κ.πολίτης 31 κορίνθος

<b>μελετητές</b>	νίκος γρίσιος (πολ/κος μηχ. τ.ε.) αλέκα σκακκαρίου (πολ/κος μηχ.)
<b>εργοδοτής</b>	<b>ΖΩΗΣ ΔΗΜΗΤΡΙΟΣ</b>
<b>εργο</b>	ΜΕΛΗΤΗ ΟΡΘΟΘΕΤΗΣ ΤΡΗΜΑΤΟΣ ΥΔΑΤΟΦΑΝΤΟΣ ΣΤΗΝ ΘΕΣΗ "ΠΡΟΒΕΣΤΑ" ΔΕΥΤΕΡΗΣ ΤΑΧΗΣ ΔΕΥΤΕΡΗΣ ΖΩΝΗΣ ΔΗΜΟΤΕΙΟΥ ΕΠΙΤΟΚΕΙΜΕΝΗΣ ΠΕΡΙΧΩΡΟΥ ΔΗΜΟΥ ΝΕΜΕΑΣ
<b>θέση</b>	" ΠΡΟΒΕΣΤΑ " Τ.Κ ΑΡΚΑΔΙΑΣ ΝΕΜΕΑΣ ΔΗΜΟΥ ΝΕΜΕΑΣ ΑΡΓΩΛΙΔΑΣ
<b>θέμα σχεδίου</b>	<b>ΤΟΠΟΓΡΑΦΙΚΟ ΔΙΑΓΡΑΜΜΑ ΟΡΘΟΘΕΤΗΣΗΣ</b>
<b>κλίμακα 1:200</b>	ΙΟΥΝΙΟΣ 2014

**σφραγίδα**

ΑΛΕΞΑΝΔΡΑ ΣΚΑΚΚΑΡΙΟΥ  
ΠΛΗΡΟΤΕΣ ΕΠΙΣΤΗΜΟΝ  
ΑΡΧΙΤΕΚΤΟΝΙΚΗ ΕΡΓΑΣΤΗΡΙΑ  
ΒΕΛΟΣ 16/17  
15700 ΚΟΡΙΝΘΟΣ Τ.Κ. 21400  
Α.Φ.Μ.: 84412028 - Δ.Ο.Υ. ΚΟΡΙΝΘΟΥ

**ελεγχος**

Αριθμ. 57097/1150 (2)  
Κήρυξη αναδασωτέας έκτασης 16.988,50 τ.μ. στη θέση «Πεζούλια», Τ. Κοινότητας Πλατάνας Δήμου Βόρειας Κυνουρίας Νομού Αρκαδίας.

Ο ΑΣΚΩΝ ΚΑΘΗΚΟΝΤΑ ΓΕΝΙΚΟΥ ΓΡΑΜΜΑΤΕΑ  
ΑΠΟΚΕΝΤΡΩΜΕΝΗΣ ΔΙΟΙΚΗΣΗΣ  
ΠΕΛΟΠΟΝΝΗΣΟΥ, ΔΥΤΙΚΗΣ ΕΛΛΑΔΟΣ ΚΑΙ ΙΟΝΙΟΥ

Έχοντας υπόψη:

1. Τις διατάξεις του άρθρου 117 παρ. 3 του Συντάγματος της Ελλάδος.

2. Τις διατάξεις του Ν.3852/2010 (ΦΕΚ 87/Α΄/7-6-2010) «Νέα Αρχιτεκτονική της Αυτοδιοίκησης και της Αποκεντρωμένης Διοίκησης-Πρόγραμμα».

3. Το Π.δ. 139/2010 (ΦΕΚ 232/Α΄/27-12-2010) «Οργανισμός της Αποκεντρωμένης Διοίκησης Πελοποννήσου, Δυτικής Ελλάδας και Ιονίου».

4. Τις διατάξεις του άρθρου 38 παρ. 1 του Ν. 998/1979 «Περί προστασίας των δασών και των δασικών εν γένει εκτάσεων της χώρας» όπως αντικαταστάθηκε με την παρ.1 του άρθ. 35 του Ν. 4280/2014.

5. Τις διατάξεις του άρθρου 41 παρ. 1 και 3 του Ν. 998/1979 «Περί προστασίας των δασών και των δασικών εν γένει εκτάσεων της χώρας».

6. Τις διατάξεις του Ν. 1892/90 άρθρο 120 παρ. 1. «Για τον εκσυγχρονισμό και την ανάπτυξη και άλλες διατάξεις».

7. Τις διατάξεις του Ν. 3208/2003 «Προστασία των δασικών οικοσυστημάτων κ.λπ.», άρθ. 1 παρ. 15.

8. Τις διαταγές του Υπουργείου Γεωργίας: α) 160417/1180/8-7-1980, β) 182447/3049/24-9-1980, γ) 168692/3318/5-10-1981, δ) 85144/1468/9-9-1992 και ε) 60284/365/26-1-1994.

9. Την υπ' αριθ. Οικ. 105204/2793/31-7-2002 διαταγή ΥΠ.Γ.Ε «περί χαρακτηρισμού εκτάσεων-κήρυξης αυτών ως αναδασωτέων».

10. Το αριθ. 221525/4195/21-09-2011 έγγραφο Υ.Π.Ε.Κ.Α περί δυνατότητας άσκησης αιτήσεων ακυρώσεων κατά των αποφάσεων κήρυξης αναδάσωσης, ενώπιον του Διοικητικού Εφετείου, στα πλαίσια εφαρμογής της παρ. 1 του άρθρου 47 Ν. 3900/2010.

11. Την πράξη 4 του Υπουργικού Συμβουλίου της 06.02.2015 (ΦΕΚ 24Α΄).

12. Το άρθρο 56 του Ν.4257/2014 (ΦΕΚ 93Α΄).

13. Την υπ' αριθ. 50511/999/18-6-2015 πρόταση του Δασαρχείου Κυνουρίας, μετά της συνημμένης εκθέσεως αυτοψίας, για την κήρυξη ως αναδασωτέας της αναφερόμενης στο θέμα έκτασης, αποφασίζουμε:

Κηρύσσουμε ως αναδασωτέα, τη έκταση δασικού χαρακτήρα, η οποία καταστράφηκε από πυρκαγιά, εμβαδού 16.988,50 τ.μ. στη θέση «Πεζούλια», Τ. Κοινότητας Πλατάνας Δήμου Βόρειας Κυνουρίας Νομού Αρκαδίας, η οποία προσδιορίζεται με στοιχεία περιμέτρου (1, 2, 3, 4, 5,...13, 14, 1) και απεικονίζεται, στο από 18-6-2015 συνημμένο τοπογραφικό διάγραμμα (κλίμακας 1:1000), που συνέταξε ο Δασολόγος του Δασαρχείου Κυνουρίας, Παναγιώτης Λυμπερόπουλος, το οποίο αποτελεί αναπόσπαστο μέρος της απόφασης αυτής. Τα όρια της προς κήρυξη αναδασωτέας έκτασης είναι τα κάτωθι:

ΒΟΡΕΙΑ: Δασική έκταση

ΑΝΑΤΟΛΙΚΑ: Δασική έκταση

ΝΟΤΙΑ: Δασική έκταση και ελαιόκτημα

ΔΥΤΙΚΑ: Δασική έκταση

Σκοπός της κήρυξης της εν λόγω έκτασης ως αναδασωτέας είναι η διατήρηση του δασικού χαρακτήρα της, ο αποκλεισμός διάθεσης της για άλλη χρήση και η αποκατάσταση της καταστραφείσας δασικής βλάστησης αείφυλλων-πλατύφυλλων με κυρίαρχα δασοπονικά είδη: κουμαριές, πουρνάρια, φιλικία, σχίνα καθώς και ατόμων πεύκης.

Κατά της παρούσας δύναται να ασκηθεί αίτηση ακυρώσεως ενώπιον του Διοικητικού Εφετείου, εντός εξήντα ημερών, από την επομένη της δημοσίευσής ή κοινοποίησής της.

Η απόφαση αυτή να δημοσιευθεί στην Εφημερίδα της Κυβερνήσεως.

Πάτρα, 6 Αυγούστου 2015

Ο Ασκών καθήκοντα Γενικού Γραμματέα  
Αποκεντρωμένης Διοίκησης  
ΔΙΟΝΥΣΙΟΣ ΠΑΝΑΓΙΩΤΟΠΟΥΛΟΣ

