



04000262401030012



ΕΦΗΜΕΡΙΣ ΤΗΣ ΚΥΒΕΡΝΗΣΕΩΣ

ΤΗΣ ΕΛΛΗΝΙΚΗΣ ΔΗΜΟΚΡΑΤΙΑΣ

ΤΕΥΧΟΣ ΤΕΤΑΡΤΟ

Αρ. Φύλλου 26

24 Ιανουαρίου 2003

ΠΕΡΙΕΧΟΜΕΝΑ

ΑΠΟΦΑΣΕΙΣ

- Αναγκαστική απαλλοτρίωση ακινήτων για την κατασκευή της νέας γέφυρας μετά των προσβάσεων αυτής επί του ποταμού Ενιππέα στην Εθνική οδό Λάρισας - Φαρσάλων 1
- Αναγκαστική απαλλοτρίωση ακινήτων για την κατασκευή της Ε.Ο. Λάρισας - Φαρσάλων. Τμήμα: Παράκαμψη Φαρσάλων (Ενωτική οδός Ε.Ο Λάρισας - Φαρσάλων, Φαρσάλων - Μικροθηβών, Φαρσάλων - Λαμίας) 2
- Έγκριση όρων δόμησης για αλλαγή χρήσης σε ήδη υπάρχον κτίριο στην εκτός σχεδίου περιοχή του αγροκτήματος Γιαννιτσών Δ. Γιαννιτσών, Ν. Πέλλας..... 3
- Αναστολή χορήγησης οικοδομικών αδειών στην πολεοδομούμενη περιοχή του οικισμού «Μετόχι Κολυβά» του Δήμου Γαζίου του Ν. Ηρακλείου 4
- Καθορισμός πλάτους οδών εντός των οικισμών του Δήμου Βέλου 5
- Αναγκαστική απαλλοτρίωση ακινήτων για την κατασκευή της επαρχιακής οδού Κάρυστος - Λέπουρα από χ. θ. 8+408,91 έως 9+644,64..... 6
- Κήρυξη αναδασωτέας έκτασης 18,520 στρεμμάτων, στην θέση «Δεληγιάννη» Δημοτικού διαμερίσματος Ευαγγελισμού, Δήμου Μεθώνης, Νομού Μεσσηνίας..... 7
- Κήρυξη αναδασωτέας έκτασης 3,500 στρεμμάτων, στην θέση «Καμινόρεμα» ή «Μελίσσι» Κοινότητας Τρικόρφου, Νομού Μεσσηνίας..... 8
- Κήρυξη αναδασωτέας έκτασης 10,800 στρεμμάτων, στην θέση «Άγιος Δημήτριος» Οικισμού Γαργαλιάνων, Δήμου Γαργαλιάνων, Νομού Μεσσηνίας 9

ΑΠΟΦΑΣΕΙΣ

Αριθ. 11 (1)

Αναγκαστική απαλλοτρίωση ακινήτων για την κατασκευή της νέας γέφυρας μετά των προσβάσεων αυτής επί του ποταμού Ενιππέα στην Εθνική οδό Λάρισας - Φαρσάλων.

Ο ΓΕΝΙΚΟΣ ΓΡΑΜΜΑΤΕΑΣ
ΠΕΡΙΦΕΡΕΙΑΣ ΘΕΣΣΑΛΙΑΣ

Έχοντας υπόψη:

1. Τις διατάξεις του Ν. 2882/2001 «Κώδικας Αναγκαστικών Απαλλοτριώσεων Ακινήτων» (ΦΕΚ 17/6.2.2001/τ.Α').
2. Τον Ν. 2985/2002 (ΦΕΚ 18/4.2.2002 τ.Α') «Προσαρμογή των διατάξεων του Κώδικα Αναγκαστικών Απαλλοτριώσεων στο Σύνταγμα».
3. Τον Ν. 2990/2002 (ΦΕΚ 30/21.2.2002 τ.Α') «Κύρωση της από 21 Δεκεμβρίου 2001 πράξης Νομοθετικού περιεχομένου - Αρμοδιότητα Δικαστηρίων σε υποθέσεις αναγκαστικών απαλλοτριώσεων, φορολογικές και τελωνιακές ρυθμίσεις».
4. Τον Ν. 3016/2002 (ΦΕΚ 110/17.5.2002 τ.Α') «Για την εταιρική διακυβέρνηση, θέματα μισθολογίου και άλλες διατάξεις» και μόνο ως προς τις διατάξεις της παραγράφου 1 του άρθρου 38 αυτού.
5. Τις διατάξεις του άρθρου 1 του Ν.658/1977 «περί υποχρέωσης των παρόδων ιδιοκτητών δια την διάνοιξη Εθνικών οδών κ.λ.π.» (ΦΕΚ 214 τ.Α'), όπως συμπληρώθηκαν με τις παρ. 9 και 10 του άρθρου 62 του Ν. 947/1979 και την παρ. 4 του άρθρου 9 του Ν. 960/1979 για την εκτέλεση των οποίων εκδόθηκε το Π.Δ. 929/1979 καθώς και τις διατάξεις της παρ. 14 του άρθρου 4 του κεφ. Β' του Ν. 2052/1992 και του άρθρου 33 του Ν. 2971/2001.
6. Το 68969/14.4.1998 έγγραφο του ΠΕΧΩΔΕ/Γεν. Δ/νση Περιβάλλοντος/Δ/νση Περ/κού Σχεδιασμού/Γρα-

φείο Έργων - Υποδομής και δικτύων με το οποίο απαλλάσσεται το έργο «Νέα Γέφυρα ποταμού Ενιππέα από προέγερση χωροθέτησης».

7. Την Α.Π. οικ. 70207/24.8.1999 κοινή υπουργική απόφαση, ΠΕΧΩΔΕ - ΓΕΩΡΓΙΑΣ και ΠΟΛΙΤΙΣΜΟΥ με την οποία εγκρίθηκαν οι περιβαλλοντικοί οροί του έργου «Νέα Γέφυρα ποταμού Ενιππέα» σύμφωνα με τις διατάξεις του Ν.1650/1986 και την κοινή υπουργική απόφαση 69269/5387/25.10.1990 (ΦΕΚ 67 Β'), αποφασίζουμε:

Κηρύσσουμε την αναγκαστική απαλλοτρίωση για λόγους δημόσιας ωφέλειας και ειδικότερα για την κατασκευή νέας γέφυρας του ποταμού Ενιππέα επί της Εθνικής οδού Λάρισας - Φαρσάλων. Η έκταση που απαλλοτριώνεται είναι συνολικού εμβαδού 15.800,98 τ.μ., βρίσκεται στο Ν. Λάρισας και εικονίζεται με κλίμακα 1:1000 στα κτηματολογικά διαγράμματα 1 και 2 και στον αντίστοιχο κτηματολογικό πίνακα με ημερομηνία 15.4.1999 της Δ/νσης Δημοσίων Έργων Περιφέρειας Θεσσαλίας τα οποία έχουν συντάξει οι Τοπ/φοι Μηχ/κοί Ντέλιος Γεώργιος και Χονδρονάσιου Ελευθερία και έχει θεωρήσει ο Δ/ντής της Δ/νσης Απαλλοτριώσεων και Τοπογραφίσεων (Δ 12) Δεσύπρης Κων/νος στις 15.11.1999.

Στην έκταση που απαλλοτριώνεται προβάλλουν δικαιώματα κυριότητας οι 1) Αγγελικόπουλος Λάζαρος του Ευαγγέλου 2) Λιακόπουλος Γεώργιος του Βασιλείου 3) Σιμπούλου Γεωργία του Κων/νου κ.λ.π.

Η απαλλοτρίωση κηρύσσεται υπέρ του Δημοσίου και με δαπάνη του Δημοσίου. Η εκτιμώμενη δαπάνη για την αποζημίωση των θιγομένων από την απαλλοτρίωση ιδιοκτητών ανέρχεται στο ποσό των 14.000 ευρώ, και θα βαρύνει τις πιστώσεις του έργου με εναρ. έργου 2002 ΕΠ 00630004 της ΣΑΕΠ 0063 «Απαλλοτριώσεις για την κατασκευή Παράκαμψης Φαρσάλων και Νέας Γέφυρας ποταμού Ενιππέα».

Η απόφαση αυτή να δημοσιευθεί στην Εφημερίδα της Κυβερνήσεως.

Λάρισα, 8 Ιανουαρίου 2003

Ο Γενικός Γραμματέας Περιφέρειας
ΙΩΑΝΝΗΣ ΚΑΡΑΤΖΙΩΤΗΣ

Αριθ. 12

(2)

Αναγκαστική απαλλοτρίωση ακινήτων για την κατασκευή της Ε.Ο. Λάρισας - Φαρσάλων. Τμήμα: Παράκαμψη Φαρσάλων (Ενωτική οδός Ε.Ο Λάρισας - Φαρσάλων, Φαρσάλων - Μικροθηβών, Φαρσάλων - Λαμίας).

Ο ΓΕΝΙΚΟΣ ΓΡΑΜΜΑΤΕΑΣ
ΠΕΡΙΦΕΡΕΙΑΣ ΘΕΣΣΑΛΙΑΣ

Έχοντας υπόψη:

1. Τις διατάξεις του Ν. 2882/2001 «Κώδικας Αναγκαστικών Απαλλοτριώσεων Ακινήτων» (ΦΕΚ 17/6.2.2001/τ.Α').

2. Τον Ν. 2985/2002 (ΦΕΚ 18/4.2.2002 τ.Α') «Προσαρμογή των διατάξεων του Κώδικα Αναγκαστικών Απαλλοτριώσεων στο Σύνταγμα».

3. Τον Ν. 2990/2002 (ΦΕΚ 30/21.2.2002 τ.Α') «Κύρωση της από 21 Δεκεμβρίου 2001 πράξης Νομοθετικού περιεχομένου - Αρμοδιότητα δικαστηρίων σε υποθέσεις αναγκαστικών απαλλοτριώσεων, φορολογικές και τελωνιακές ρυθμίσεις».

4. Τον Ν. 3016/2002 (ΦΕΚ 110/17.5.2002 τ.Α') «Για την εταιρική διακυβέρνηση, θέματα μισθολογίου και άλλες

διατάξεις « και μόνο ως προς τις διατάξεις της παραγράφου 1 του άρθρου 38 αυτού.

5. Τις διατάξεις του άρθρου 1 του Ν. 658/1977 «περι υποχρεώσεως των παρόδων ιδιοκτητών δια την διάνοιξη Εθνικών οδών κλπ.» (ΦΕΚ 214 τ.Α') όπως συμπληρώθηκαν με τις παρ.9 και 10 του άρθρου 62 του Ν. 947/1979 και την παρ. 4 του άρθρου 9 του Ν. 960/1979 για την εκτέλεση των οποίων εκδόθηκε το Π.Δ. 929/1979 καθώς και τις διατάξεις της παρ. 14 του άρθρου 4 του κεφ. Β' του Ν. 2052/1992 και του άρθρου 33 του Ν. 2971/2001.

6. Το έγγραφο ΔΜΕΟ/δ/144/5.3.1996/ΥΠΕΧΩΔΕ, στο οποίο αναφέρεται ότι δεν υπάρχει λόγος προέγκρισης Χωροθέτησης για την Ε.Ο. Λάρισας - Φαρσάλων.

7. Την 108066/5.6.1998 κοινή υπουργική απόφαση ΠΕΧΩΔΕ, ΓΕΩΡΓΙΑΣ και ΠΟΛΙΤΙΣΜΟΥ με την οποία εγκρίθηκαν οι περιβαλλοντικοί οροί για το έργο: «Ε.Ο. Λάρισας-Φαρσάλων. Τμήμα: Παράκαμψη Φαρσάλων (Ενωτική οδός Ε.Ο. Λάρισας - Φαρσάλων, Φαρσάλων - Μικροθηβών, Φαρσάλων - Λαμίας)», αποφασίζουμε:.

Κηρύσσουμε την αναγκαστική απαλλοτρίωση για λόγους δημόσιας ωφέλειας και ειδικότερα για την κατασκευή της Ε.Ο.Λάρισας- Φαρσάλων. Τμήμα:Παράκαμψη Φαρσάλων (Ενωτική οδός Ε.Ο. Λάρισας- Φαρσάλων, Φαρσάλων - Μικροθηβών και Φαρσάλων - Λαμίας). Η έκταση που απαλλοτριώνεται είναι συνολικού εμβαδού 102.132,83 τ.μ. Βρίσκεται στο Ν. Λάρισας και εικονίζεται με κλίμακα 1:1000 στα κτηματολογικά διαγράμματα 1,2,3 και 4 και στον αντίστοιχο κτηματολογικό πίνακα με ημερομηνία 27.3.2002 της Δ/νσης Συγκοινωνιακών Έργων Περιφέρειας Θεσσαλίας τα οποία έχουν συντάξει οι Τοπογράφοι Μηχανικοί Ντέλιος Γεώργιος και Χονδρονάσιου Ελευθερία και έχει εγκρίνει ο Προϊστάμενος της Δ/νσης Συγκοινωνιακών Έργων Φαλούτσος Κων/νος στις 21.11.2002.

Στην έκταση που απαλλοτριώνεται προβάλλουν δικαιώματα κυριότητας οι 1) Κατμέρου Γεωργία συζ. Βησσαρίωνα, 2) Κατμέρος Στέγιος, 3) Κυζιρίδης Κων/νος του Δημητρίου κ.λ.π.

Η απαλλοτρίωση κηρύσσεται υπέρ του Δημοσίου και με δαπάνη του Δημοσίου. Η εκτιμώμενη δαπάνη για την αποζημίωση των θιγομένων από την απαλλοτρίωση ιδιοκτητών ανέρχεται στο ποσό των 750.000 ευρώ και θα βαρύνει τις πιστώσεις του έργου με εναρ. έργου 2002 ΕΠ00630004 της ΣΑΕΠ 0063 «Απαλλοτριώσεις για την κατασκευή παράκαμψης Φαρσάλων και Νέας Γέφυρας ποταμού Ενιππέα».

Η απόφαση αυτή να δημοσιευθεί στην Εφημερίδα της Κυβερνήσεως.

Λάρισα, 8 Ιανουαρίου 2003

Ο Γενικός Γραμματέας Περιφέρειας
ΙΩΑΝΝΗΣ ΚΑΡΑΤΖΙΩΤΗΣ

Αριθ. 6247 ΠΕ

(3)

Έγκριση όρων δόμησης για αλλαγή χρήσης σε ήδη υπάρχον κτίριο στην εκτός σχεδίου περιοχή του αγροκτήματος Γιαννιτσών Δ. Γιαννιτσών, Ν. Πέλλας.

Ο ΓΕΝΙΚΟΣ ΓΡΑΜΜΑΤΕΑΣ
ΠΕΡΙΦΕΡΕΙΑΣ ΚΕΝΤΡΙΚΗΣ ΜΑΚΕΔΟΝΙΑΣ

Έχοντας υπόψη:

1) Τις διατάξεις του άρθρου 154 και 160 του από 14.7.1999 Π.Δ/τος «Κώδικας Βασικής Πολεοδομικής Νομοθεσίας» ΦΕΚ Δ 580/99.

3) Τις διατάξεις του Ν. 2503/1997 «Διοίκηση, οργάνωση της Περιφέρειας, ρύθμιση θεμάτων για την τοπική αυτοδιοίκηση και άλλες διατάξεις» (ΦΕΚ Α 107/97).

4) Τις διατάξεις του άρθρου 9 του Π.Δ. 6.10.78 «Περί καθορισμού των όρων και περιορισμών δομήσεως των γηπέδων των κειμένων εκτός των ρυμοτομικών σχεδίων των πόλεων και εκτός των ορίων των νομίμως υφισταμένων προ του έτους 1923 οικισμών». (ΦΕΚ 538 Δ/17.10.78).

5) Τις διατάξεις του άρθρου 1 παρ. Γ.6 του Ν. 2647/1998 «Μεταβίβαση αρμοδιοτήτων στις Περιφέρειες και την Αυτοδιοίκηση και άλλες διατάξεις» (ΦΕΚ 237/22.10.98).

6) Την οικ. 5631/26.7.2000 (ΦΕΚ 1339/Β/2000) απόφαση Γεν. Γραμματέα Περιφέρειας Κεν. Μακεδονίας, ορισμός εισηγητών και μεταβίβαση εξουσίας υπογραφής «Με εντολή Γενικού Γραμματέα» αποφάσεων εγγράφων και άλλων πράξεων στον Γενικό Διευθυντή, στους Προϊσταμένους Διευθύνσεων και Προϊσταμένους Τμημάτων και Γραφείων των Υπηρεσιών της Περιφέρειας.

7) Τις διατάξεις του άρθρου 29 Α του Ν. 1558/1985 «Κυβέρνηση και Κυβερνητικά Όργανα» (ΦΕΚ Α 137/85) που προστέθηκε με το άρθρο 27 του Ν. 2081/1992 (ΦΕΚ Α 154/92) και αντικαταστάθηκε με την παράγραφο 2α του άρθρου 1 του Ν. 2469/1997 (ΦΕΚ Α 38/97).

8) Το ΤΥ-Δα/Φ410/544/2389/10.9.2002 έγγραφο της Γεν. Γραμματείας Αθλητισμού.

9) Το 2080/10.10.2002 έγγραφο του Πολεοδομικού Γραφείου Γιαννιτσών.

10) Την 183/2002 πράξη, με γνωμοδότηση του Περιφερειακού ΣΧΟΠ Κεντρικής Μακεδονίας (συνεδρία 14η 16.12.2002).

11) Το γεγονός ότι από τις κανονιστικές διατάξεις αυτής της απόφασης δεν προκαλείται δαπάνη σε βάρος του κρατικού προϋπολογισμού και του οικείου ΟΤΑ, αποφασίζουμε:

Εγκρίνονται οι παρακάτω όροι δόμησης για αλλαγή χρήσης του κτιρίου που ανεγέρθηκε στο 5845 αγροτεμάχιο του αγροκτήματος Γιαννιτσών με την οικοδομική άδεια 303/95 της Πολεοδομίας Γιαννιτσών από βιοτεχνία σε αθλητικό κέντρο.

Μεγίστη επιτρεπόμενη κάλυψη: 0.186

Συντελεστής δόμησης: 0.186

Μέγιστο ύψος: 10.50 μ

Αριθμός ορόφων: 1

Ελάχιστες πλάγιες αποστάσεις από τα όρια: 10.00 μ.

Η ισχύς της απόφασης αρχίζει από τη δημοσίευσή της στην Εφημερίδα της Κυβερνήσεως.

Η απόφαση αυτή να δημοσιευθεί στην Εφημερίδα της Κυβερνήσεως.

Θεσσαλονίκη, 7 Ιανουαρίου 2003

Με εντολή Γενικού Γραμματέα Περιφέρειας
Ο Γενικός Διευθυντής
ΔΗΜΟΣΘΕΝΗΣ ΣΑΡΗΓΙΑΝΝΗΣ

Αριθ. 2485

(4)

Αναστολή χορήγησης οικοδομικών αδειών στην πολεοδομημένη περιοχή του οικισμού «Μετόχι Κολουβά» του Δήμου Γαζίου του Ν. Ηρακλείου.

Ο ΓΕΝΙΚΟΣ ΓΡΑΜΜΑΤΕΑΣ
ΠΕΡΙΦΕΡΕΙΑΣ ΚΡΗΤΗΣ

Έχοντας υπόψη:

1. Τις διατάξεις του άρθρου 8 του από 27.7.1923 Ν.Δ.

«περί σχεδίων πόλεων κλπ» (ΦΕΚ 128/Α/23) όπως τροποποιήθηκαν και συμπληρώθηκαν μεταγενέστερα.

2. Τις διατάξεις του άρθρου 29 Α του Ν. 1558/1985 «Κυβέρνηση και Κυβερνητικά Όργανα» (ΦΕΚ 137/Α/ 85) που συμπληρώθηκε με το άρθρο 27 του Ν. 2081/1992 (ΦΕΚ 154/Α/92) και αντικαταστάθηκε με την παράγραφο 2α του άρθρου 1 του Ν. 2469/1997 (ΦΕΚ 38/Α/97).

3. Τις διατάξεις της παραγράφου 5 του άρθρου 12 του Ν. 1647/86 «Οργανισμού Κτηματολογίου και Χαρτογραφίσεων Ελλάδας (ΟΚΧΕ) και άλλες σχετικές διατάξεις (ΦΕΚ 141/Α/86)

4. Τις διατάξεις του άρθρου 29 του Ν. 2831/00 (ΦΕΚ 140/Α/00), όπως έχει αντικατασταθεί με το άρθρο 10 του Ν. 3044/2002 (ΦΕΚ 197 Α').

5. Η 3537/767/12.2.2001 απόφαση του Υπουργού ΠΕΧΩΔΕ με την οποία είχε επιβληθεί αναστολή χορήγησης οικοδομικών αδειών σε εντός και εκτός ορίων των οικισμών «Αγάκου Μετόχι» και «Μετόχι Κολουβά» για έξι (6) μήνες (ΦΕΚ 134/Δ/22.2.2001).

6. Τη 438/25.10.2002 απόφαση του Δημοτικού Συμβουλίου Γαζίου.

7. Το 9717/3/12/2002 έγγραφο της Δ/σης Πολεοδομίας και Περιβάλλοντος της Ν.Α. Ηρακλείου.

8. Τη 1988/3.10.2001 απόφαση του Γενικού Γραμματέα Περιφέρειας Κρήτης «Αναστολή χορήγησης οικοδομικών αδειών σε εντός και εκτός ορίων των οικισμών «Αγάκου Μετόχι» και «Μετόχι Κολουβά» καθώς και το γεγονός ότι έχει λήξει ο χρόνος ισχύος της απόφασης αυτής από τις 3.10.2002.

9. Το γεγονός ότι η πολεοδομική μελέτη του οικισμού «Μετόχι Κολουβά» του Δήμου Γαζίου Ν. Ηρακλείου, βρίσκεται σε εξέλιξη και υπάρχει ανάγκη να διασφαλισθούν οι προβλεπόμενοι από την εκπονούμενη πολεοδομική μελέτη κοινόχρηστοι και κοινωφελείς χώροι.

10. Το γεγονός ότι από τις κανονιστικές διατάξεις αυτής της απόφασης δεν προκαλείται δαπάνη σε βάρος του κρατικού υπολογισμού και του οικείου ΟΤΑ, αποφασίζουμε:

1. Αναστέλλεται για ένα (1) χρόνο ή μέχρι της έγκρισης της πολεοδομικής μελέτης εάν αυτό γίνει νωρίτερα η χορήγηση οικοδομικών αδειών στην περιοχή εντός και εκτός ορίων του οικισμού «Κολουβά Μετόχι», όπως φαίνεται στο διάγραμμα που συνοδεύει την 3537/767/12.2.2001 απόφαση του Υπουργού ΠΕΧΩΔΕ με την οποία είχε επιβληθεί αναστολή χορήγησης οικοδομικών αδειών σε εντός και εκτός ορίων των οικισμών «Αγάκου Μετόχι» και «Μετόχι Κολουβά» (ΦΕΚ 134/Δ/22.2.2001).

2. Από την παραπάνω αναστολή εξαιρούνται:

Α) Η έκδοση αδειών κατεδάφισης κτιρίων και η αναθεώρηση των αδειών αυτών.

Β) Η αναθεώρηση ισχυουσών οικοδομικών αδειών για

- Αλλαγή του επιβλέποντος μηχανικού του έργου

- Αλλαγή της χρήσης του κτιρίου, εφόσον η αιτούμενη χρήση επιτρέπεται από τις ισχύουσες πολεοδομικές διατάξεις

- Αλλαγή του τίτλου ή του ονόματος στο οποίο έχει εκδοθεί η άδεια

- Μερική ή ολική τροποποίηση της αρχιτεκτονικής ή στατικής μελέτης του έργου, χωρίς αύξηση του συντελεστή δόμησης ή του όγκου του κτιρίου

Γ) Η αναθεώρηση οικοδομικών αδειών για την παράταση ισχύος τους.

3. Η ισχύς της παρούσας αρχίζει από την δημοσίευση της στην Εφημερίδα της Κυβέρνησης.

Η απόφαση αυτή να δημοσιευθεί στην Εφημερίδα της Κυβερνήσεως.

Ηράκλειο, 19 Δεκεμβρίου 2002

Ο Γενικός Γραμματέας Περιφέρειας
ΑΘΑΝΑΣΙΟΣ ΚΑΡΟΥΝΖΟΣ

Αριθ. 3305

Καθορισμός πλάτους οδών εντός των οικισμών του Δήμου Βέλου.

(5)

Ο ΓΕΝΙΚΟΣ ΓΡΑΜΜΑΤΕΑΣ
ΠΕΡΙΦΕΡΕΙΑΣ ΠΕΛΟΠΟΝΝΗΣΟΥ

Έχοντας υπόψη:

1. Τον Ν. 2503/97 (Φ.Ε.Κ. 107 Α) «Διοίκηση, οργάνωση, στελέχωση Περιφέρειας...».

2. Τον Ν. 2647/22.10.1998 (Φ.Ε.Κ. 237 Α).

3. Την 75724/1151/30.12.83 υπουργική απόφαση (Φ.Ε.Κ. 767 Β) όπως τροποποιήθηκε με την 81960/2578/89 υπουργική απόφαση (Φ.Ε.Κ. 897 Β).

4. Τον Ν. 2831/00 άρθρο 29 (Φ.Ε.Κ. 140Α) «Τροποποίηση των διατάξεων του Ν. 1577/85 και άλλες πολεοδομικές διατάξεις».

5. Τον Ν. 3044/02 (Φ.Ε.Κ. 197 Α) «Μεταφορά του συντελεστή δόμησης και άλλες πολεοδομικές ρυθμίσεις».

6. Τις 2489/ΠΕ/25.1.2000, 547/7.3.2001, 3682/21.12.2001 και 1616/6.6.2002 αποφάσεις Γ.Γ. Περιφέρειας Πελοποννήσου για συγκρότηση Περιφερειακού Σ.Χ.Ο.Π. στη Δ/νση ΠΕ.ΧΩ. Πελοποννήσου.

7. Τις διατάξεις του Π.Δ./24.4.85 (Φ.Ε.Κ. 181/Δ/3.5.85) «περί τρόπου καθορισμού ορίων οικισμών της χώρας μέχρι 2.000 κατοίκους, κατηγορίες αυτών και καθορισμός όρων και περιορισμών δόμησης των».

8. Τις 6399/12.12.85, 8894/12.12.94, 2430/26.4.90, 6951/12.12.85, 6449/12.12.85 και 1501/26.2.93 αποφάσεις του Νομάρχη Κορινθίας όπως τροποποιήθηκαν και ισχύουν για την κατηγοριοποίηση και τον καθορισμό των ορίων των οικισμών Ελληνοχωρίου, Κοκκωνίου, Κρηνών, Πουλίτσας, Στιμάγκας και Ταρσινών του Δήμου Βέλου αντίστοιχα με καθορισμό των όρων και περιορισμών δόμησης.

9. Την 374/99 απόφαση του Δημοτικού Συμβουλίου του Δήμου Βέλου και τις σχετικές δημοσιοποιήσεις.

10. Την 424/20.1.2000 βεβαίωση του Δήμου Βέλου ότι δεν υποβλήθηκαν ενστάσεις κατά της προηγούμενης υπ' αριθμ. 374/99 απόφασης.

11. Το Πρακτικό 11/19.12.2002 θέμα 8^ο του Περιφερειακού Σ.Χ.Ο.Π., αποφασίζουμε:

Εγκρίνουμε το αίτημα για τον καθορισμό του πλάτους των υπό διάνοιξη και υφιστάμενων οδών εντός των ορίων των οικισμών Ελληνοχωρίου, Κοκκωνίου, Κρηνών, Πουλίτσας, Στιμάγκας και Ταρσινών του Δήμου Βέλου στα έξι (6) μέτρα.

Με την παρούσα δεν προκαλείται δαπάνη σε βάρος του κρατικού προϋπολογισμού ή του προϋπολογισμού του οικείου Ο.Τ.Α.

Κατά της απόφασης αυτής επιτρέπονται προσφυγές στον Υπουργό ΠΕ.ΧΩ.ΔΕ. μέσα σε 30 ημέρες από την ημερομηνία δημοσίευσής της.

Η απόφαση αυτή να δημοσιευθεί στην Εφημερίδα της Κυβερνήσεως.

Τρίπολη, 23 Δεκεμβρίου 2002

Ο Γενικός Γραμματέας Περιφέρειας
ΑΝΤΩΝΗΣ ΜΑΤΣΙΓΚΟΣ

Αριθ. Φ311/οικ. 2316

(6)

Αναγκαστική απαλλοτρίωση ακινήτων για την κατασκευή της επαρχιακής οδού Κάρυστος - Λέπουρα από χ. θ. 8+408,91 έως 9+644,64.

Ο ΓΕΝΙΚΟΣ ΓΡΑΜΜΑΤΕΑΣ ΠΕΡΙΦΕΡΕΙΑΣ
ΣΤΕΡΕΑΣ ΕΛΛΑΔΑΣ

Έχοντας υπόψη:

1. Τις διατάξεις:

α) Ν. 2882/2.2.2001 «Κώδικας Αναγκαστικών Απαλλοτριώσεων Ακινήτων».

β) Ν. 653/77 «περί υποχρέωσης των παροδίων ιδιοκτητών για την διάνοιξη οδών κ.λ.π.» και την αριθ. πρωτ Δ12/οικ/37151/26.9.2002 απόφαση εφαρμογής του άρθρου 1 του Ν. 653/77 γ) Ν. 1418/84 «Δημόσια έργα και ρυθμίσεις συναφών θεμάτων « και ειδικότερα το άρθρο 1 παρ. 1 σύμφωνα με το οποίο «Τα δημόσια έργα είναι έργα υποδομής της χώρας που καλύπτουν βασικές ανάγκες του κοινωνικού συνόλου, συμβάλουν στην ανάπτυξη των παραγωγικών δυνατοτήτων, στην αύξηση του εθνικού προϊόντος, στην ασφάλεια της χώρας και γενικά αποσκοπούν στη βελτίωση της ποιότητας ζωής του λαού» και ως εκ τούτου η παρούσα απαλλοτρίωση αποσκοπεί σε δημόσια ωφέλεια.

2. Την κοινή υπουργική απόφαση 121368/9.6.97 για την έγκριση περιβαλλοντικών όρων του έργου «Κατασκευή οδού Καρύστου - Λέπουρων από χ. θ. 0+000 έως χ.θ. 12+105.71 (διασταύρωση Μαρμαρίου Κάρυστος) στο Ν. Ευβοίας καθώς και το 102072/19.4.2001 έγγραφο ΥΠΕΧΩΔΕ/ΕΥΠΕ σύμφωνα με το οποίο εγκρίνεται η υλοποίηση της τροποποίησης της οριστικής μελέτης του έργου από χ.θ. 8+408.91 έως χ.θ. 9+644.64 και εξακολουθούν να ισχύουν οι περιβαλλοντικοί όροι που έχουν τεθεί με την εν λόγω κοινή υπουργική απόφαση.

3. Την 8182/Φ.215Μ.95/24.12.2001 απόφαση ΔΔΕ Περιφέρειας Στ. Ελλάδας έγκρισης κτηματολογίου.

4. Το 1661/28.3.2002 έγγραφο της Δ/νσης Αγροτικής Ανάπτυξης.

5. Το 1972/215ΚΜ.95/10.5.2002 έγγραφο της Δ/νσης Δημοσίων Έργων Περιφέρειας Στ. Ελλάδας, αποφασίζουμε:

Κηρύσσουμε την αναγκαστική απαλλοτρίωση για λόγους δημόσιας ωφέλειας και ειδικότερα για την κατασκευή της επαρχιακής οδού Κάρυστος - Λέπουρα από χ.θ. 8+408,91 έως χ.θ. 9+644,64 έκτασης συνολικού εμβαδού 37.778,15 τ.μ. που βρίσκεται στην κτηματική περιφέρεια του Δήμου Καρύστου του Ν. Ευβοίας και εικονίζεται με κλίμακα 1:500 στο από τον Ιανουάριο του 2001 κτηματολογικό διάγραμμα και στον αντίστοιχο κτηματολογικό πίνακα που έχουν συνταχθεί από το γραφείο μελετών «ΟΔΟΓΕΩΔΑΙΤΙΚΗ» και έχουν εγκριθεί με την 8182/ Φ.215Μ.95/24.12.2001 απόφαση ΔΔΕ Περιφέρειας Στ. Ελλάδας.

Στην έκταση που απαλλοτριώνεται προβάλλουν δικαιώματα κυριότητας

Οι: 1) Σταμπέλου Κονδυλία, 2) κληρ. Κουτσούκου Σταματίου, 3) Σταματίου Ιωάννης, 4) κληρ. Γεωργίου Σταμπέλου, 5) Ντάνης Ιωάννης 6) Μπαλτάς Δημήτριος κ.λ.π.

Στην έκταση που απαλλοτριώνεται δεν περιλαμβάνονται οι εκτάσεις εκείνες οι οποίες στα κτηματολογικά στοιχεία φέρονται ότι ανήκουν στο Δημόσιο.

Η απαλλοτρίωση κηρύσσεται υπέρ και με δαπάνη του Δημοσίου και θα αντιμετωπιστεί από τις πιστώσεις της ΣΑ-ΕΠ 0563 με αριθμό 2000ΕΠ05630006, (Π.Κ. 2056556).

Η απόφαση αυτή να δημοσιευθεί στην εφημερίδα της Κυβερνήσεως.

Χαλκίδα, 11 Νοεμβρίου 2002

Ο Γενικός Γραμματέας Περιφέρειας
ΙΩΑΝΝΗΣ ΔΗΜΟΥ

Αριθ. 4988 π.ε. (7)

Κήρυξη αναδασωτέας έκτασης 18,520 στρεμμάτων, στην θέση «Δεληγιάννη» Δημοτικού διαμερίσματος Ευαγγελισμού, Δήμου Μεθώνης, Νομού Μεσσηνίας.

Ο ΓΕΝΙΚΟΣ ΓΡΑΜΜΑΤΕΑΣ
ΠΕΡΙΦΕΡΕΙΑΣ ΠΕΛΟΠΟΝΝΗΣΟΥ

Έχοντας υπόψη:

1. Τις δ/ξεις του Π.Δ.51/87 «Καθορισμός των Περιφερειών της Χώρας για το σχεδιασμό κ.λ.π. της περιφερειακής Ανάπτυξης».

2. Τις δ/ξεις των άρθρων 1 παρ. 1 και 2, 2 παρ. 1 εδ. δ', 5 παρ. 3β, 6 παρ. 7 και 7 παρ. 2 του Ν. 2503/97 «Διοίκηση, Οργάνωση, Στελέχωση της Περιφέρειας κ.λ.π.».

3. Τις δ/ξεις του άρθρου 117 παρ. 3 του Συντάγματος.

4. Τις δ/ξεις του Ν. 998/79 «περί προστασίας των δασών κ.λ.π.» και ειδικότερα:

α) του άρθρου 41 παρ. 1 β) του άρθρου 38 παρ. 1.

5. Τις δ/γές του Υπουργείου Γεωργίας:

α) 160417/1180/8.7.80 β) 182447/3049/24.9.80

6. Την 9459/23.12.2002 πρόταση του Δασαρχείου Καλαμάτας περί κηρύξεως αναδασωτέας, της αναφερομένης στο θέμα έκτασης.

7. Την 5872/29.8.97 απόφαση του Γενικού Γραμματέα Περιφέρειας Πελ/σου «Τοποθέτηση Πρ/ων Δ/νσεων Υπηρεσιών κ.λ.π. και εξουσιοδότηση υπογραφής με Εντολή Γενικού Γραμματέα Περιφέρειας

Πελ/σου (Ε.Γ.Γ.Π.Π.)» (ΦΕΚ 551/Τ.Β'/3.6.98), αποφασίζουμε:

Κηρύσσουμε αναδασωτέα, με σκοπό την προστασία για την επαναδημιουργία της δασικής βλάστησης που καταστράφηκε από πυρκαγιά την 31.10.2002 την δημόσια δασική έκταση, εμβαδού δέκα οκτώ στρεμμάτων και πεντακοσίων είκοσι τετραγωνικών μέτρων (18,520) που βρίσκεται στη θέση «Δεληγιάννη» περιοχής Δημοτικού διαμερίσματος Ευαγγελισμού, Δήμου Μεθώνης του Νομού Μεσσηνίας προσδιορίζεται κατά τμήμα ως εξής: ΤΜΗΜΑ Ι: από τα στοιχεία: Ζ, Ζ1, Ζ2, Ζ3, Ζ4, Ζ, ΤΜΗΜΑ ΙΙ: από τα στοιχεία: Α, Β, Γ, Δ, Ε, Ζ, Η, Τ2, Τ1, Τ, Υ, Α και ΤΜΗΜΑ ΙΙΙ: από τα στοιχεία Κ, Λ, Μ, Ν, Ξ, Ο, Π, Ρ, Σ, Σ1, Σ2, Σ3, Κ και έχει όρια:

ΤΜΗΜΑ Ι:

Ανατολικά: Δημόσια δασική έκταση.

Δυτικά: Χέρσο αγρό Γ. Κολοντούρου και δημόσια δασική έκταση.

Βόρεια: Δημόσια δασική έκταση.

Νότια: Χέρσο αγρό Γ. Κολοντούρου.

ΤΜΗΜΑ ΙΙ:

Ανατολικά: Χέρσο αγρό Γ. Κολοντούρου.

Δυτικά: Ελαιώνα Γ. Κολοντούρου.

Βόρεια: Χέρσο αγρό Γ. Κολοντούρου και δημόσια δασική έκταση.

Νότια: Ελαιώνα Γ. Κολοντούρου και αγροτική οδό πέραν της οποίας ασκεπής αγρός κατοίκων Ευαγγελισμού.

ΤΜΗΜΑ ΙΙΙ:

Ανατολικά: Δημόσια δασική έκταση και εγκαταλειμμένο ελαιώνα κατοίκων Ευαγγελισμού.

Δυτικά: Χέρσο αγρό Γ. Κολοντούρου και αγροτική οδό πέραν της οποίας ασκεπής αγρός κατοίκων Ευαγγελισμού.

Βόρεια: Δημόσια δασική έκταση και χέρσο αγρό Γ. Κολοντούρου.

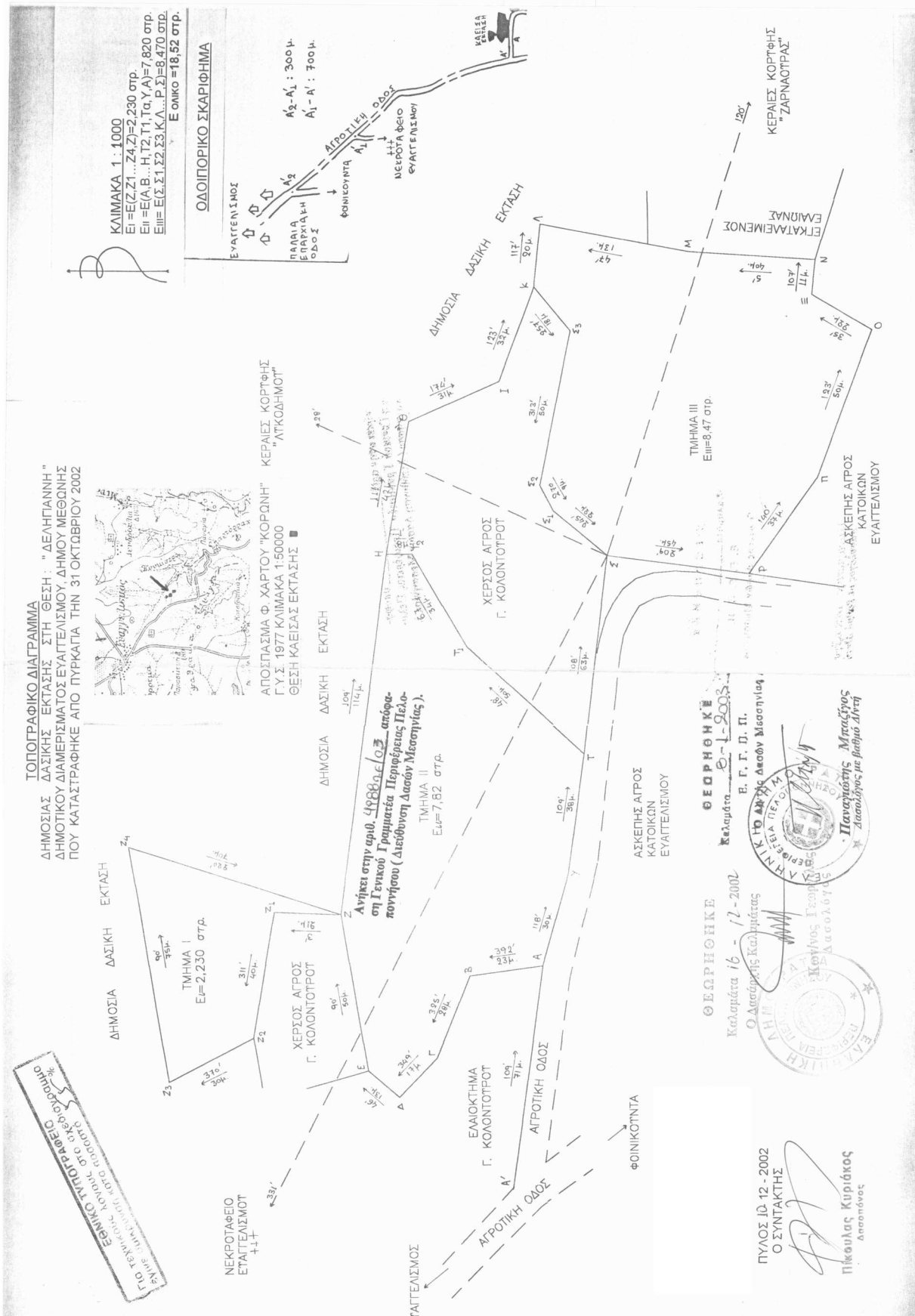
Νότια: Ασκεπή αγρό κατοίκων Ευαγγελισμού.

Όπως φαίνεται στο συνημμένο διάγραμμα που αποτελεί αναπόσπαστο μέρος της απόφασης αυτής. Προβλέπεται φυσική αναγέννηση της δασικής βλάστησης που καταστράφηκε.

Η απόφαση αυτή να δημοσιευθεί στην Εφημερίδα της Κυβερνήσεως.

Καλαμάτα, 8 Ιανουαρίου 2003

Με εντολή Γενικού Γραμματέα Περιφέρειας
Ο Διευθυντής Δασών Μεσσηνίας
ΠΑΝ. ΜΠΑΖΙΓΟΣ



ΤΟΠΟΓΡΑΦΙΚΟ ΔΙΑΓΡΑΜΜΑ
ΔΗΜΟΣΙΑΣ ΔΑΣΙΚΗΣ ΕΚΤΑΣΗΣ ΣΤΗ ΘΕΣΗ: "ΔΕΛΗΓΑΝΝΗ"
ΔΗΜΟΤΙΚΟΥ ΔΙΑΜΕΡΙΣΜΑΤΟΣ ΕΥΑΓΓΕΛΙΣΜΟΥ, ΔΗΜΟΥ ΜΕΘΩΝΗΣ
ΠΟΥ ΚΑΤΑΣΤΡΑΦΗΚΕ ΑΠΟ ΠΥΡΚΑΓΙΑ ΤΗΝ 31 ΟΚΤΩΒΡΙΟΥ 2002



ΑΠΟΣΠΑΣΜΑ Φ. ΧΑΡΤΟΥ "ΚΟΡΦΙΝΗ"
ΚΕΡΑΙΕΣ ΚΟΡΦΗΣ "ΛΙΤΚΟΔΗΜΟΥ"
Γ.Υ.Σ. 1977 ΚΥΜΑΚΑ 1:50000
ΘΕΣΗ ΚΑΕΙΣΑΣ ΕΚΤΑΣΗΣ

ΕΛΛΗΝΙΚΗ ΔΗΜΟΚΡΑΤΙΑ
ΥΠΟΥΡΓΕΙΟ ΠΕΡΙΒΑΛΛΟΝΤΟΣ ΚΑΙ ΧΩΡΟΤΑΞΙΑΣ
ΔΙΕΥΘΥΝΣΗ ΔΑΣΩΝ
ΤΜΗΜΑ ΔΑΣΙΚΗΣ ΕΚΤΑΣΗΣ

ΘΕΩΡΗΘΗΚΕ
Καλαμάτα 16 - 12 - 2002
Ο Δασάρχης Καλαμάτας

ΘΕΩΡΗΘΗΚΕ
Καλαμάτα 12 - 12 - 2002
Ο Δασάρχης Καλαμάτας

Πάυλος Κυριάκος
Δασολόγος

Πανεπιστήμιο Μεσσηνίας
Διασπασμός με βιβλίο δόγης

Αριθ. 4962 π.ε.

(8)

Κήρυξη αναδασωτέας έκτασης 3,500 στρεμμάτων, στην θέση «Καμινόρεμα» ή «Μελίσσι» Κοινότητας Τρικόρφου, Νομού Μεσσηνίας.

Ο ΓΕΝΙΚΟΣ ΓΡΑΜΜΑΤΕΑΣ
ΠΕΡΙΦΕΡΕΙΑΣ ΠΕΛΟΠΟΝΝΗΣΟΥ

Έχοντας υπόψη:

1. Τις δ/ξεις του Π.Δ. 51/87 «Καθορισμός των Περιφερειών της Χώρας για το σχεδιασμό κ.λ.π. της περιφερειακής Ανάπτυξης».

2. Τις δ/ξεις των άρθρων 1 παρ. 1 και 2, 2 παρ. 1 εδ. δ', 5 παρ. 3B, 6 παρ. 7 και 7 παρ. 2 του Ν. 2503/97 «Διοίκηση, Οργάνωση, Στελέχωση της Περιφέρειας κ.λ.π.».

3. Τις δ/ξεις του άρθρου 117 παρ. 3 του Συντάγματος.

4. Τις δ/ξεις του Ν. 998/79 «περί προστασίας των δασών κ.λ.π.» και ειδικότερα:

α) του άρθρου 41 παρ. 1, β) του άρθρου 38 παρ. 1.

5. Τις δ/γές του Υπουργείου Γεωργίας:

α) 160417/1180/8.7.80 β) 182447/3049/24.9.80.

6. Την 9381/19.12.2002 πρόταση του Δασαρχείου Καλαμάτας περί κηρύξεως αναδασωτέας, της αναφερομένης στο θέμα έκτασης.

7. Την 5872/29.8.97 απόφαση του Γενικού Γραμματέα Περιφέρειας Πελο/σου «Τοποθέτηση Πρ/νων Δ/νσεων Υπηρεσιών κ.λ.π. και εξουσιοδότηση υπογραφής με Εντολή Γενικού Γραμματέα Περι/ρειας Πελο/σου (Ε.Γ.Γ.Π.Π.)» (ΦΕΚ 551/τ.Β'/3.6.98), αποφασίζουμε:

Κηρύσσουμε αναδασωτέα, με σκοπό την προστασία για την επαναδημιουργία της δασικής βλάστησης που καταστράφηκε από παράνομη εκχέρσωση την 29.10.2002 την δημόσια δασική έκταση, εμβαδού τριών στρεμμάτων και πεντακοσίων τετραγωνικών μέτρων (3,500) που βρίσκεται στη θέση «Καμινόρεμα» ή «Μελίσσι» περιοχής Κοινότητας Τρικόρφου του Νομού Μεσσηνίας προσδιορίζεται από τα στοιχεία: Α, Β, Γ, Δ, Ε, Ζ, Η, Θ, Ι, Κ, Α και έχει όρια:

Ανατολικά: Ελαιώνα και αγρό Φωτίου Αποστολόπουλου.

Δυτικά: Αγροτική οδό πέραν της οποίας δημόσια δασική έκταση και ελαιώνα Γεωργίου Διονυσόπουλου.

Βόρεια: Μονοπάτι πέραν του οποίου δημόσια δασική έκταση και αγρός αγνώστου.

Νότια: Αγροτική οδό πέραν της οποίας δημόσια δασική έκταση.

Όπως φαίνεται στο συνημμένο διάγραμμα που αποτελεί αναπόσπαστο μέρος της απόφασης αυτής. Προβλέπεται φυσική αναγέννηση της δασικής βλάστησης που καταστράφηκε.

Η απόφαση αυτή να δημοσιευθεί στην Εφημερίδα της Κυβερνήσεως.

Καλαμάτα, 8 Ιανουαρίου 2003

Με εντολή Γενικού Γραμματέα Περιφέρειας
Ο Διευθυντής Δασών Μεσσηνίας
ΠΑΝ. ΜΠΑΖΙΓΟΣ


ΤΟΠΟΓΡΑΦΙΚΟ ΔΙΑΓΡΑΜΜΑ ΔΗΜΟΣΙΑΣ ΔΑΣΙΚΗΣ ΕΚΤΑΣΗΣ ΣΤΗ ΘΕΣΗ "ΚΑΜΙΝΟΡΕΜΑ",
"ΜΕΛΙΣΣΙ, ΚΟΙΝΟΤ ΔΙΑΜΕΡ. ΤΡΙΚΟΡΦΟΥ ΚΟΙΝΟΤΗΤΑΣ ΤΡΙΚΟΡΦΟΥ ΠΟΥ ΕΚΧΕΡΙΣΘΗΚΕ
ΠΑΡΑΝΟΜΑ ΑΠΟ ΤΟΝ ΑΠΟΣΤΟΛΟΠΟΥΛΟ ΦΩΤΙΟ ΤΟΥ ΝΙΚΟΛΑΟΥ ΚΑΤΩΙΚΟ ΤΡΙΚΟΡΦΟΥ

Κλίμακα 1:5000

Εμβαδόν Α,Β,Γ,Δ,Ε,Ζ,Η,Θ,Ι,Κ,Α =

= 3,5 στρεμ

Ανήκει στην αριθ. **4962αε63** απόφαση Γενικού Γραμματέα Περιφέρειας Πελοποννήσου (Διεύθυνση Δασών Μεσσηνίας).



ΘΕΩΡΗΘΗΚΕ
Καλαμάτα 8-1-2003
Β. Γ. Γ. Π. Π.
Διευθ. Δασών Μεσσηνίας

ΕΛΛΗΝΙΚΗ ΔΗΜΟΚΡΑΤΙΑ
ΠΕΡΙΦΕΡΕΙΑ ΠΕΛΟΠΟΝΝΗΣΟΥ
Βαναγιώτης Μπαζιώγος
Δασολόγος με βαθμό Διπλή

ΘΕΩΡΗΘΗΚΕ
Καλαμάτα 7-12-2002
Ο Διοικητής Καλαμάτας

ΕΛΛΗΝΙΚΗ ΔΗΜΟΚΡΑΤΙΑ
ΠΕΡΙΦΕΡΕΙΑ ΠΕΛΟΠΟΝΝΗΣΟΥ
Γεώργιος Τσιγγιλάς
Δασολόγος

Καλαμάτα 11-12-2002
Ο Συντάκτης
Βασ. Κοριακόπουλος
Δασολόγος



Απόκρημα φλ Μελισσι
Κλίμακα 1:5000
7-12-1972

Αριθ. 4920 π.ε.

(9)

Κήρυξη αναδασωτέας έκτασης 10,800 στρεμμάτων, στην θέση «Άγιος Δημήτριος» Οικισμού Γαργαλιάνων, Δήμου Γαργαλιάνων, Νομού Μεσσηνίας.

Ο ΓΕΝΙΚΟΣ ΓΡΑΜΜΑΤΕΑΣ
ΠΕΡΙΦΕΡΕΙΑΣ ΠΕΛΟΠΟΝΝΗΣΟΥ

Έχοντας υπόψη:

1. Τις δ/ξεις του Π.Δ. 51/87 «Καθορισμός των Περιφερειών της Χώρας για το σχεδιασμό κ.λ.π. της περιφερειακής Ανάπτυξης».

2. Τις δ/ξεις των άρθρων 1 παρ. 1 και 2, 2 παρ. 1 εδ. δ', 5 παρ. 3β, 6 παρ. 7 και 7 παρ. 2 του Ν. 2503/97 «Διοίκηση, Οργάνωση, Στελέχωση της Περιφέρειας κ.λ.π.».

3. Τις δ/ξεις του άρθρου 117 παρ. 3 του Συντάγματος.

4. Τις δ/ξεις του Ν. 998/79 «περί προστασίας των δασών κ.λ.π.» και ειδικότερα:

α) του άρθρου 41 παρ. 1, β) του άρθρου 38 παρ. 1.

5. Τις δ/γές του Υπουργείου Γεωργίας:

α) 160417/1180/8.7.80, β) 182447/3049/24.9.80.

6. Την 4445/6.12.2002 πρόταση του Δασαρχείου Κυπαρισσίας περί κηρύξεως αναδασωτέας, της αναφερομένης στο θέμα έκτασης.

7. Την 5872/29.8.97 απόφαση του Γενικού Γραμματέα Περιφέρειας Πελ/σου «Τοποθέτηση Πρ/νων Δ/νσεων Υπηρεσιών κ.λ.π. και εξουσιοδότηση υπογραφής με Εντολή Γενικού Γραμματέα Περ/ρείας Πελ/σου (Ε.Γ.Γ.Π.Π.)» (ΦΕΚ 551/τ. Β'/3.6.98), αποφασίζουμε:

Κηρύσσουμε αναδασωτέα, με σκοπό την προστασία για την επαναδημιουργία της δασικής βλάστησης που καταστράφηκε από παράνομη εκχέρωση από 1.3.2001 μέχρι 5.3.2001 την δημόσια δασική έκταση, εμβαδού δέκα στρεμμάτων και οκτακοσίων (10,800) τετραγωνικών μέτρων που βρίσκεται στη θέση «Άγιος Δημήτριος» περιοχής Οικισμού Γαργαλιάνων, Δήμου Γαργαλιάνων, Νομού Μεσσηνίας προσδιορίζεται από τα στοιχεία: Α, Β, Γ, Δ, Ε, Ζ, Η, Θ, Ι, Κ, Λ, Μ, Ν, Ξ, Ο, Π, Ρ, Σ, Τ, Υ, Φ, Χ, Ψ, Ω, Α', Α και έχει όρια:

Ανατολικά: Δρόμο και δημόσια δασική έκταση

Δυτικά: Ελαιώνα Δήμητρας Παπαχριστοφίλου

Βόρεια: Ελαιώνα Νικολόπουλου και δημόσια δασική έκταση

Νότια: Ελαιώνα Δήμητρας Παπαχριστοφίλου και δημόσια δασική έκταση.

Όπως φαίνεται στο συνημμένο διάγραμμα που αποτελεί αναπόσπαστο μέρος της απόφασης αυτής. Προβλέπεται φυσική αναγέννηση της δασικής βλάστησης που καταστράφηκε.

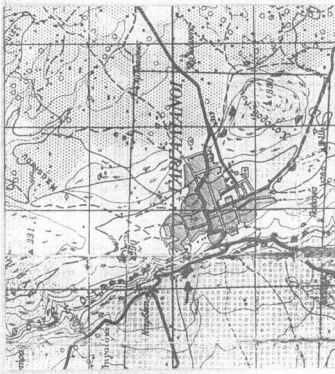
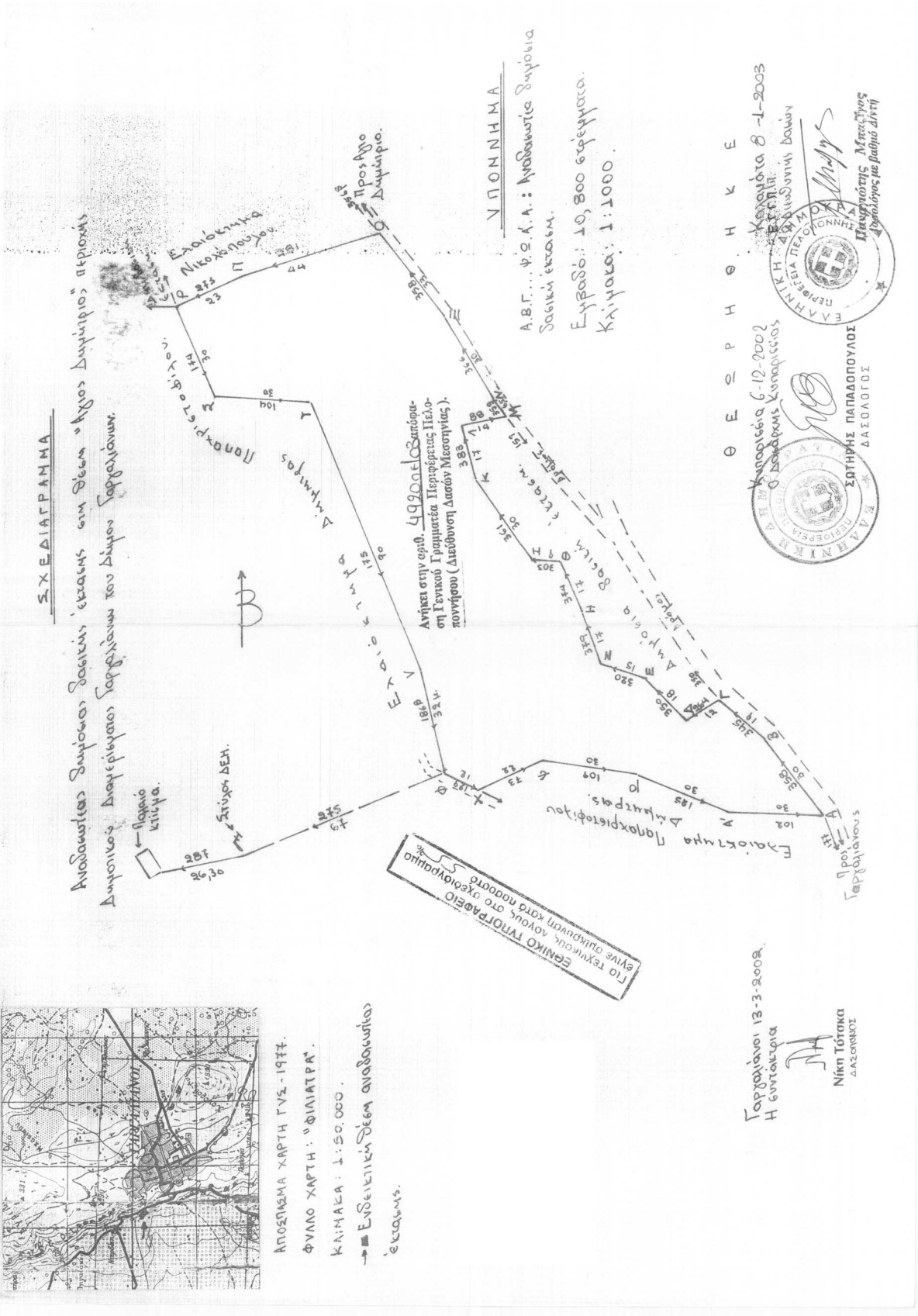
Η απόφαση αυτή να δημοσιευθεί στην Εφημερίδα της Κυβερνήσεως.

Καλαμάτα, 8 Ιανουαρίου 2003

Με εντολή Γενικού Γραμματέα Περιφέρειας

Ο Διευθυντής Δασών Μεσσηνίας

ΠΑΝ. ΜΠΑΖΙΓΟΣ



ΑΠΟΣΠΑΣΜΑ ΧΑΡΤΗ ΓΥΣ-1977.

ΦΥΛΛΟ ΧΑΡΤΗ: "ΦΙΛΙΑΤΡΑ".

ΚΛΙΜΑΚΑ: 1:50.000.

→ ΕΙΔΕΙΣΤΙΚΗ ΔΕΞΗ ΑΝΟΔΩΤΙΚΩΣ
έκτασης.

ΓΙΑ ΤΕΛΙΚΗ ΕΓΚΡΙΣΗ ΚΑΤΑ ΤΟ ΣΧΕΔΙΑΓΡΑΜΜΑ
ΕΓΚΡΙΣΗ
ΕΛΛΗΝΙΚΗ ΔΗΜΟΚΡΑΤΙΑ
ΥΠΟΥΡΓΕΙΟ ΠΕΡΙΧΕΙΡΙΣΗΣ ΚΑΙ ΚΑΤΑΣΤΑΣΗΣ
ΣΤΑΤΙΣΤΙΚΗΣ

Καταρτίστης: Νίκη Τότακα
13-3-2002
Η ΔΑΣΤΑΡΧΟΣ

Νίκη Τότακα
ΔΑΣΤΑΡΧΟΣ

ΕΘΝΙΚΟ ΤΥΠΟΓΡΑΦΕΙΟ**ΕΦΗΜΕΡΙΔΑ ΤΗΣ ΚΥΒΕΡΝΗΣΕΩΣ**

ΚΑΠΟΔΙΣΤΡΙΟΥ 34 * ΑΘΗΝΑ 104 32 * TELEX 223211 ΥΡΕΤ GR * FAX 210 52 21 004
ΗΛΕΚΤΡΟΝΙΚΗ ΔΙΕΥΘΥΝΣΗ: <http://www.et.gr> – e-mail: webmaster@et.gr

Πληροφορίες Α.Ε. - Ε.Π.Ε. και λοιπών Φ.Ε.Κ.: 210 527 9000-4
Φωτοαντίγραφα παλαιών ΦΕΚ - ΒΙΒΛΙΟΘΗΚΗ - ΜΑΡΝΗ 8 - Τηλ. (210)8220885 - 8222924
Δωρεάν διάθεση τεύχους Προκηρύξεων ΑΣΕΠ αποκλειστικά από Μάρνη 8

ΠΕΡΙΦΕΡΕΙΑΚΑ ΓΡΑΦΕΙΑ ΠΩΛΗΣΗΣ Φ.Ε.Κ.

| | |
|--|--|
| ΘΕΣΣΑΛΟΝΙΚΗ - Βασ. Όλγας 227 - Τ.Κ. 54 100 (2310) 423 956 | ΗΡΑΚΛΕΙΟ - Πλ. Ελευθερίας 1 - Τ.Κ. 711 10 (2810) 396 223 |
| ΠΕΙΡΑΙΑΣ - Ευριπίδου 63 - Τ.Κ. 185 32 | ΛΕΣΒΟΣ - Πλ. Κωνσταντινουπόλεως Τ.Κ. 811 00 Μυτιλήνη (22510) 46 888 / 47 533 |
| ΠΑΤΡΑ - Κορίνθου 327 - Τ.Κ. 262 23 (2610) 638 109 | ΒΟΛΟΣ - Ν. Γάτσου 20 - 2ας Νοεμβρίου Τ.Κ. 383 33 (24210) 31435-36 |
| ΙΩΑΝΝΙΝΑ - Διοικητήριο - Τ.Κ. 450 44 (26510) 87215 | ΚΟΖΑΝΗ - Πνευματικό Κέντρο - Τ.Κ. 501 00 (24610) 50126 |
| ΚΟΜΟΤΗΝΗ - Δημοκρατίας 1 - Τ.Κ. 691 00 (25310) 22 858 | ΚΑΛΑΜΑΤΑ - Διοικητήριο - Τ.Κ.241 00 (27210) 23333 |
| ΛΑΡΙΣΑ - Διοικητήριο - Τ.Κ. 411 10 (2410) 597449 | |
| ΚΕΡΚΥΡΑ - Σαμαρά 13 - Τ.Κ. 491 00 (26610) 89 127 / 89 120 | |

ΤΙΜΗ ΠΩΛΗΣΗΣ ΦΥΛΛΩΝ ΕΦΗΜΕΡΙΔΟΣ ΤΗΣ ΚΥΒΕΡΝΗΣΕΩΣ**Σε έντυπη μορφή:**

- Για τα ΦΕΚ από 1 μέχρι 40 σελίδες 1 euro.
- Για τα ΦΕΚ από 40 σελίδες και πάνω η τιμή προσαυξάνεται κατά 0,05 euro για κάθε επιπλέον σελίδα.

Σε μορφή CD:

| Τεύχος | Περίοδος | EURO | Τεύχος | Περίοδος | EURO |
|---------------|----------|------|--|----------|------|
| Α.Ε. & Ε.Π.Ε. | Μηνιαίο | 60 | Αναπτυξιακών Πράξεων και Συμβάσεων (Τ.Α.Π.Σ.) | Ετήσιο | 75 |
| Α' και Β' | 3μηνιαίο | 75 | Νομικών Προσώπων Δημοσίου Δικαίου (Ν.Π.Δ.Δ.) | Ετήσιο | 75 |
| Α', Β' και Δ' | 3μηνιαίο | 90 | Δελτίο Εμπορικής και Βιομηχανικής Ιδιοκτησίας (Δ.Ε.Β.Ι.) | Ετήσιο | 75 |
| Α' | Ετήσιο | 180 | Ανωτάτου Ειδικού Δικαστηρίου | Ετήσιο | 75 |
| Β' | Ετήσιο | 210 | Διακηρύξεων Δημοσίων Συμβάσεων | Ετήσιο | 75 |
| Γ | Ετήσιο | 60 | | | |
| Δ' | Ετήσιο | 150 | | | |
| Παράρτημα | Ετήσιο | 75 | | | |

Η τιμή πώλησης του Τεύχους Α.Ε. & Ε.Π.Ε. σε μορφή CD - rom για δημοσιεύματα μετά το 1994 καθορίζεται σε 30 euro ανά τεμάχιο, ύστερα από σχετική παραγγελία.
Η τιμή διάθεσης φωτοαντιγράφων ΦΕΚ 0,15 euro ανά σελίδα

ΕΤΗΣΙΕΣ ΣΥΝΔΡΟΜΕΣ Φ.Ε.Κ.

| Τεύχος | Σε έντυπη μορφή | | Από το Internet | |
|--|-----------------------|--------------|-----------------------|--------------|
| | Κ.Α.Ε. Προϋπολογισμού | Κ.Α.Ε. ΤΑΠΕΤ | Κ.Α.Ε. Προϋπολογισμού | Κ.Α.Ε. ΤΑΠΕΤ |
| | 2531 | 3512 | 2531 | 3512 |
| | euro | euro | euro | euro |
| Α' (Νόμοι, Π.Δ., Συμβάσεις κτλ.) | 205 | 10,25 | 176 | 8,80 |
| Β' (Υπουργικές αποφάσεις κτλ.) | 293 | 14,65 | 205 | 10,25 |
| Γ' (Διορισμοί, απολύσεις κτλ. Δημ. Υπαλλήλων) | 59 | 2,95 | ΔΩΡΕΑΝ | - - |
| Δ' (Απαλλοτριώσεις, πολεοδομία κτλ.) | 293 | 14,65 | 147 | 7,35 |
| Αναπτυξιακών Πράξεων και Συμβάσεων (Τ.Α.Π.Σ.) | 147 | 7,35 | 88 | 4,40 |
| Ν.Π.Δ.Δ. (Διορισμοί κτλ. προσωπικού Ν.Π.Δ.Δ.) | 59 | 2,95 | ΔΩΡΕΑΝ | - - |
| Παράρτημα (Προκηρύξεις θέσεων ΔΕΠ κτλ.) | 30 | 1,50 | ΔΩΡΕΑΝ | - - |
| Δελτίο Εμπορικής και Βιομ/κής Ιδιοκτησίας (Δ.Ε.Β.Ι.) | 59 | 2,95 | 30 | 1,50 |
| Ανωτάτου Ειδικού Δικαστηρίου (Α.Ε.Δ.) | ΔΩΡΕΑΝ | - | ΔΩΡΕΑΝ | - - |
| Προκηρύξεις Α.Σ.Ε.Π. | ΔΩΡΕΑΝ | - | ΔΩΡΕΑΝ | - - |
| Ανωνύμων Εταιρειών & Ε.Π.Ε. | 2.054 | 102,70 | 587 | 29,35 |
| Διακηρύξεις Δημοσίων Συμβάσεων (Δ.Δ.Σ.) | 205 | 10,25 | 88 | 4,40 |
| Α', Β' και Δ' | | | 352 | 17,60 |

Το κόστος για την ετήσια συνδρομή σε ηλεκτρονική μορφή για τα προηγούμενα έτη προσαυξάνεται πέραν του ποσού της ετήσιας συνδρομής του έτους 2003 κατά 6 euro ανά έτος παλαιότητας και κατά τεύχος

- * Οι συνδρομές του εσωτερικού προπληρώνονται στις ΔΟΥ που δίνουν αποδεικτικό είσπραξης (διπλότυπο) το οποίο με τη φροντίδα του ενδιαφερομένου πρέπει να στέλνεται στην Υπηρεσία του Εθνικού Τυπογραφείου.
- * Η πληρωμή του υπέρ ΤΑΠΕΤ ποσού που αντιστοιχεί σε συνδρομές, εισπράττεται και από τις ΔΟΥ.
- * Οι συνδρομητές του εξωτερικού έχουν τη δυνατότητα λήψης των δημοσιευμάτων μέσω internet, με την καταβολή των αντίστοιχων ποσών συνδρομής και ΤΑΠΕΤ.
- * Οι Νομαρχιακές Αυτοδιοικήσεις, οι Δήμοι, οι Κοινότητες ως και οι επιχειρήσεις αυτών πληρώνουν το μισό χρηματικό ποσό της συνδρομής και ολόκληρο το ποσό υπέρ του ΤΑΠΕΤ.
- * Η συνδρομή ισχύει για ένα χρόνο, που αρχίζει την 1η Ιανουαρίου και λήγει την 31η Δεκεμβρίου του ίδιου χρόνου.
Δεν εγγράφονται συνδρομητές για μικρότερο χρονικό διάστημα.
- * Η εγγραφή ή ανανέωση της συνδρομής πραγματοποιείται το αργότερο μέχρι την 31ην Δεκεμβρίου κάθε έτους.
- * Αντίγραφα διπλοτύπων, ταχυδρομικές επιταγές και χρηματικά γραμμάτια δεν γίνονται δεκτά.

Οι υπηρεσίες εξυπηρέτησης των πολιτών λειτουργούν καθημερινά από 08.00' έως 13.00'

ΑΠΟ ΤΟ ΕΘΝΙΚΟ ΤΥΠΟΓΡΑΦΕΙΟ