



ΕΦΗΜΕΡΙΔΑ ΤΗΣ ΚΥΒΕΡΝΗΣΕΩΣ ΤΗΣ ΕΛΛΗΝΙΚΗΣ ΔΗΜΟΚΡΑΤΙΑΣ

30 Σεπτεμβρίου 2016

ΤΕΥΧΟΣ ΤΕΤΑΡΤΟ

Αρ. Φύλλου 266

ΠΕΡΙΕΧΟΜΕΝΑ

ΑΠΟΦΑΣΕΙΣ

- 1 Μερική ανάκληση της υπ' αριθ. 1765/11-09-2000 (Φ.Ε.Κ. 651/Δ'/2000) απόφασης Γ.Γ.Π.Π, σύμφωνα με την οποία κηρύχθηκε ως «αναδασωτέα» λόγω πυρκαγιάς, έκταση εμβαδού 153,75 στρεμμάτων, στη θέση «Αρχαίο Θέατρο» ή «Ευαγγελίστρια» περιφέρειας Δ.Δ. Αρχαίας Νεμέας του Δήμου Νεμέας Ν. Κορινθίας, ως προς επιφάνεια συνολικού εμβαδού 21.276,76 τετρ. μέτρων, στη θέση «Σκέφери - Στεφάνι» περιφέρειας Τ.Κ. Αρχαίας Νεμέας του Δήμου Νεμέας Π.Ε. Κορινθίας.
- 2 Κήρυξη δημοσίου δάσους 847,16m² (ήτοι τμήμα Α' εμβαδού: 23,41m², τμήμα Β' εμβαδού: 309,09m² και τμήμα Γ' εμβαδού: 514,66m²) ως αναδασωτέο λόγω παράνομης εκχέρσωσης, στη θέση «ΛΟΥΡΟΣ - ΝΕΟΧΩΡΙΟΥ», Δ.Κ. Μεσολογγίου Δήμου Μεσολογγίου, Π.Ε. Αιτ/νίας.

ΑΠΟΦΑΣΕΙΣ

Αριθμ. 76929/5058 π.ε.

(1)

Μερική ανάκληση της υπ' αριθ. 1765/11-09-2000 (Φ.Ε.Κ. 651/Δ'/2000) απόφασης Γ.Γ.Π.Π, σύμφωνα με την οποία κηρύχθηκε ως «αναδασωτέα» λόγω πυρκαγιάς, έκταση εμβαδού 153,75 στρεμμάτων, στη θέση «Αρχαίο Θέατρο» ή «Ευαγγελίστρια» περιφέρειας Δ.Δ. Αρχαίας Νεμέας του Δήμου Νεμέας Ν. Κορινθίας, ως προς επιφάνεια συνολικού εμβαδού 21.276,76 τετρ. μέτρων, στη θέση «Σκέφери - Στεφάνι» περιφέρειας Τ.Κ. Αρχαίας Νεμέας του Δήμου Νεμέας Π.Ε. Κορινθίας.

Ο ΑΣΚΩΝ ΚΑΘΗΚΟΝΤΑ ΓΕΝΙΚΟΥ ΓΡΑΜΜΑΤΕΑ
ΑΠΟΚΕΝΤΡΩΜΕΝΗΣ ΔΙΟΙΚΗΣΗΣ
ΠΕΛΟΠΟΝΝΗΣΟΥ - ΔΥΤΙΚΗΣ ΕΛΛΑΔΑΣ ΚΑΙ ΙΟΝΙΟΥ

Έχοντας υπόψη:

1. Τις διατάξεις:

α) Του Ν. 2503/1997 «Διοίκηση, οργάνωση, στελέχωση της Περιφέρειας, ρύθμιση θεμάτων για την Τοπική Αυτοδιοίκηση και άλλες διατάξεις».

β) Του Ν. 3200/1955 «Περί διοικητικής αποκέντρωσης» όπως τροποποιήθηκε και συμπληρώθηκε με το Ν.δ. 532/1970 και μεταγενέστερες διατάξεις.

γ) Των άρθρων 6 και 280 του Ν. 3852/2010 (Φ.Ε.Κ. 87/7-6-2010 τ. Α') «Νέα αρχιτεκτονική της Αυτοδιοίκησης και της Αποκεντρωμένης Διοίκησης - Πρόγραμμα Καλλικράτης».

δ) Του Π.δ. 139/2010 (Φ.Ε.Κ. 232/27-12-2010 τ. Α') «Οργανισμός της Αποκεντρωμένης Διοίκησης Πελοποννήσου - Δυτικής Ελλάδας και Ιονίου».

2. Την υπ' αριθ. 40/29-12-2010 (Φ.Ε.Κ. 247/31-12-2010 τ. Α') Πράξη του Υπουργικού Συμβουλίου περί διαπίστωσης της παύσης εκ του Νόμου των Γενικών Γραμματέων των Περιφερειών και διορισμού Γενικών Γραμματέων στις Αποκεντρωμένες Διοικήσεις του Κράτους.

3. Την υπ' αριθ. 4 της 6.2.2015 (Φ.Ε.Κ. 24/Α'/2015) πράξη του Υπουργικού Συμβουλίου, περί αποδοχής παραιτήσεων των Γενικών Γραμματέων των Αποκεντρωμένων Διοικήσεων της Χώρας και το άρθρο 56 του Ν. 4257/2014 (Φ.Ε.Κ. 93/Α'/14-4-2014).

4. Τις διατάξεις του Ν. 998/79 (Φ.Ε.Κ. 289/Α'/1979) «Περί προστασίας των δασών και των δασικών εν γένει εκτάσεων της χώρας», όπως έχουν τροποποιηθεί και ισχύουν σήμερα και συγκεκριμένα της παρ. 4 άρθρου 44, όπως προστέθηκε με το άρθρο 36 του Ν. 3698/2008 και αντικαταστάθηκε με την παρ. 3 άρθρου 35 του Ν. 4280/2014 (Φ.Ε.Κ. 159/Α'/2014) «Περιβαλλοντική αναβάθμιση και ιδιωτική πολεοδόμηση - Βιώσιμη ανάπτυξη οικισμών - Ρυθμίσεις δασικής νομοθεσίας και άλλες διατάξεις».

5. Την υπ' αριθ. 105545/534/1-9-2014 Δ/γή του Υ.Π.Ε.Κ.Α. «Εφαρμογή άρθρου 35 Ν. 4280/2014 - Φ.Ε.Κ. 159/Α'/2014».

6. Την υπ' αριθ. 117080/6353/13-11-2014 (ΑΔΑ: 77ΣΕ0-ΙΒ3) Δ/γή Υ.Π.Ε.Κ.Α. «Περί της διαδικασίας άρσης ή ανάκλησης αποφάσεων αναδάσωσης».

7. Την υπ' αριθ. 160417/1180/8-7-1980 βασική Εγκύκλιο Δ/γή του Υπουργείου Γεωργίας, με την οποία παρέχονται οδηγίες για τις αναδασωτέες εκτάσεις.

8. Την υπ' αριθ. 124581/2774/26-5-2015 Δ/γή Υ.Π.Α.Π.Ε.Ν. «Περί της διαδικασίας άρσης ή ανάκλησης αποφάσεων αναδάσωσης - Διευκρινήσεις».

9. Την υπ' αριθ. 1765/11-09-2000 απόφαση Γενικού Γραμματέα Περιφέρειας Πελοποννήσου (Φ.Ε.Κ. 651/Δ'/2000), με την οποία κηρύχθηκε ως «αναδασωτέα» λόγω

πυρκαγιάς, έκταση εμβαδού 153,75 στρεμμάτων, στη θέση «Αρχαίο Θέατρο» ή «Ευαγγελίστρια» περιφέρειας Δ.Δ. Αρχαίας Νεμέας του Δήμου Νεμέας Ν. Κορινθίας.

10. Το υπ' αριθ. 2036/18-04-2013 έγγραφο του Δασαρχείου Κορίνθου.

11. Το από 30-4-2013 αίτημα του Σπυριδώνος Χανιά, κατοίκου Δ.Κ. Βραχαιίου Κορινθίας, για τη μερική ανάκληση της ανωτέρω αναδασωτέας.

12. Τις Δ.Υ/27-9-2013 (αριθ. πρωτ. 55698/1921/27-9-2013 Δασαρχείου Κορίνθου) και Δ.Υ/30-10-2013 (αριθ. πρωτ. 65688/2759/30-10-2013 Δασαρχείου Κορίνθου) αναφορές της Δασολόγου Δασαρχείου Κορίνθου, Βασιλικής Κουλού.

13. Την υπ' αριθ. 65688/2759/30-10-2013 Πρόταση του Δασαρχείου Κορίνθου για μερική ανάκληση της υπ' αριθ. 1765/11-09-2000 προαναφερόμενης απόφασης Γ.Γ.Π.Π., σύμφωνα με την οποία κηρύχθηκε ως "αναδασωτέα" λόγω πυρκαγιάς, έκταση εμβαδού 153,75 στρεμμάτων, στη θέση «Αρχαίο Θέατρο» ή «Ευαγγελίστρια» περιφέρειας Δ.Δ. Αρχαίας Νεμέας του Δήμου Νεμέας Ν. Κορινθίας, ως προς επιφάνεια συνολικού εμβαδού 21.276,76 τετρ. μέτρων, στη θέση «Σκέφερι -Στεφάνι» περιφέρειας Τ.Κ. Αρχαίας Νεμέας του Δήμου Νεμέας Π.Ε. Κορινθίας, με το αιτιολογικό ότι η συγκεκριμένη έκταση είχε την ημέρα της πυρκαγιάς μη δασική μορφή (παρ. 6α άρθρου 3 του Ν. 998/1979, ως ισχύει) και συμπεριλήφθηκε εκ πλάνης στην αναδασωτέα έκταση.

14. Τα υπ' αριθ. 108872/3811π.έ/23-06-2015, 60567/1984/30-7-2015 και 68672/2188/16-9-2015 έγγραφα της Δ/νσης Δασών Κορινθίας.

15. Οι υπ' αριθ. 88215/5164/20-7-2015 και 102105/6045/19-8-2015 Δ/γές Δ/νσης Συντονισμού και Επιθεώρησης Δασών Α.Δ. Π.Δ.Ε. και Ι., αποφασίζουμε:

Τη μερική ανάκληση της υπ' αριθ. 1765/11-09-2000 (Φ.Ε.Κ. 651/Δ'/2000) απόφασης Γενικού Γραμματέα Περιφέρειας Πελοποννήσου, σύμφωνα με την οποία κηρύχθηκε ως «αναδασωτέα» λόγω πυρκαγιάς, έκταση εμβαδού 153,75 στρεμμάτων, στη θέση «Αρχαίο Θέατρο» ή «Ευαγγελίστρια» περιφέρειας Δ.Δ. Αρχαίας Νεμέας του Δήμου Νεμέας Ν. Κορινθίας, ως προς επιφάνεια συνολικού εμβαδού 21.276,76 τετρ. μέτρων, στη θέση «Σκέφερι - Στεφάνι» περιφέρειας Τ.Κ. Αρχαίας Νεμέας του Δήμου Νεμέας Π.Ε. Κορινθίας, αποτελούμενη από το τμήμα 1 με στοιχεία (1, 2, 3, ..., 20, 21, 1) εμβαδού 5.007,74 τετρ. μέτρων και το τμήμα 2 με στοιχεία (22, 23, 24, ..., 37, 38, 22) εμβαδού 16.269,02 τετρ. μέτρων, όπως αποτυπώνονται στο από 30-10-2013 συνημμένο Τοπογραφικό Διάγραμμα κλίμακας 1:3.000, της Δασολόγου Δασαρχείου Κορίνθου Βασιλικής Κουλού, εντοπίζονται επί αυτού σε απόσπασμα του υπ' αριθ. 384_182 Ορθοφωτοχάρτη έτους 1996-1997, με κλίμακα 1:5.000 και οριοθετούνται με χρήση συντεταγμένων του Ε.Γ.Σ.Α. '87 ως εξής:

ΤΜΗΜΑ 1

Σημείο 1:	X=386533.74	Y=4184639.31
" 2:	X=386548.97	Y=4184662.29
" 3:	X=386556.53	Y=4184668.69
" 4:	X=386565.34	Y=4184684.70
" 5:	X=386577.88	Y=4184731.23
" 6:	X=386636.92	Y=4184703.46
" 7:	X=386639.22	Y=4184687.22
" 8:	X=386643.39	Y=4184682.94
" 9:	X=386620.60	Y=4184669.10
" 10:	X=386609.65	Y=4184680.60
" 11:	X=386599.50	Y=4184680.15
" 12:	X=386593.70	Y=4184666.65
" 13:	X=386605.30	Y=4184656.40
" 14:	X=386590.10	Y=4184626.10
" 15:	X=386578.79	Y=4184631.37
" 16:	X=386573.40	Y=4184627.95
" 17:	X=386573.51	Y=4184631.40
" 18:	X=386574.41	Y=4184639.39
" 19:	X=386566.61	Y=4184646.81
" 20:	X=386554.53	Y=4184643.35
" 21:	X=386547.19	Y=4184631.89

ΤΜΗΜΑ 2

Σημείο 22:	X=386572.25	Y=4184592.86
" 23:	X=386578.75	Y=4184584.98
" 24:	X=386597.24	Y=4184569.67
" 25:	X=386616.94	Y=4184554.96
" 26:	X=386615.63	Y=4184542.52
" 27:	X=386613.30	Y=4184526.40
" 28:	X=386563.10	Y=4184434.80
" 29:	X=386587.90	Y=4184405.40
" 30:	X=386555.40	Y=4184377.50
" 31:	X=386542.65	Y=4184379.05
" 32:	X=386503.90	Y=4184355.70
" 33:	X=386486.40	Y=4184355.70
" 34:	X=386470.59	Y=4184329.08
" 35:	X=386466.99	Y=4184292.25
" 36:	X=386452.80	Y=4184289.60
" 37:	X=386452.20	Y=4184336.70
" 38:	X=386466.75	Y=4184358.05

δεδομένου ότι η έκταση των τμημάτων (1) και (2) είχε διαχρονικά μη δασική μορφή (παρ. 6α άρθρου 3 του Ν. 998/1979, ως ισχύει), δεν υπάγεται στις διατάξεις της Δασικής Νομοθεσίας και συμπεριλήφθηκε στην απόφαση κήρυξης αναδασωτέας έκτασης, λόγω πλάνης περί τα πραγματικά δεδομένα.

Η απόφαση αυτή να δημοσιευθεί στην Εφημερίδα της Κυβερνήσεως.

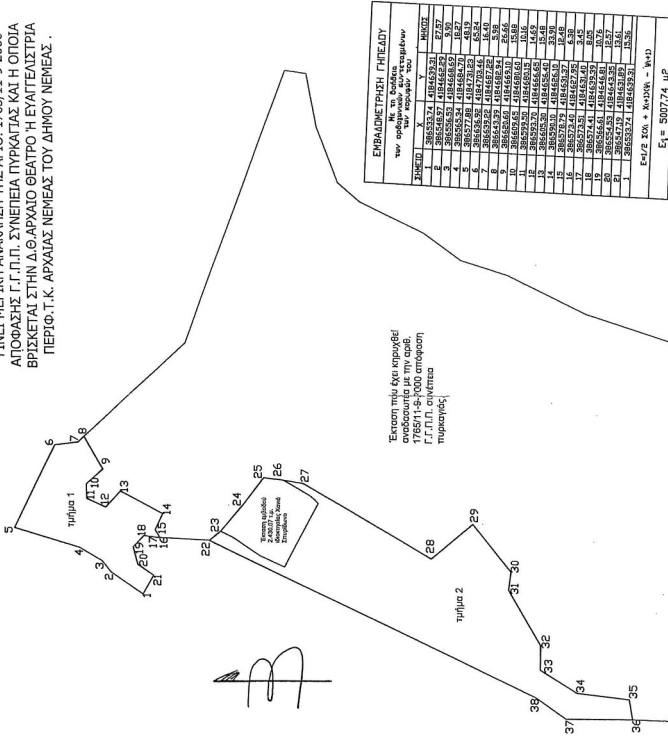
Πάτρα, 23 Μαΐου 2016

Ο Ασκών καθήκοντα Γενικού Γραμματέα
Αποκεντρωμένης Διοίκησης

ΔΙΟΝΥΣΙΟΣ ΠΑΝΑΓΙΩΤΟΠΟΥΛΟΣ

Ανήκει στο ορόφ. 65.686(2159)30.κ.ε. Έγγραφο του Δασαρχείου Κορίνθου

ΤΟΠΟΓΡΑΦΙΚΟ ΔΙΑΓΡΑΜΜΑ ΚΛΙΜΑΚΑΣ 1:3000 ΣΤΟ ΟΠΟΙΟ ΦΑΙΝΕΤΑΙ ΤΟ ΤΜΗΜΑ ΓΙΑ ΤΟ ΟΠΟΙΟ ΠΡΟΤΙΝΕΙΤΑΙ ΝΑ ΓΙΝΕΙ ΜΕΡΙΚΗ ΑΝΑΚΑΤΗ ΤΗΣ ΑΡ.Π. 1765/11-9-2000 ΑΠΟΣΠΑΣΗΣ Γ.Γ.Π. ΣΥΜΠΛΗΡΙΑ ΠΥΡΚΑΓΙΑΣ ΚΑΙ Η ΟΠΟΙΑ ΒΡΙΣΚΕΤΑΙ ΣΤΗΝ Δ.Θ.Ρ.ΧΑΙΔΟ ΘΕΑΤΡΟ Η ΕΥΑΓΓΕΛΙΣΤΡΙΑ ΠΕΡΙΘ.Τ.Κ. ΑΡΧΑΙΑΣ ΝΕΜΕΑΣ ΤΟΥ ΔΗΜΟΥ ΝΕΜΕΑΣ .



ΕΜΒΛΩΣΤΡΗΝ ΓΗΛΕΔΥ			
των οφθαλμικών άκρων των σημείων "α"			
ΣΗΜΕΙΟ	X	Y	ΜΕΤΡΩΣ
1	385548.87	418452.66	42.07
2	385548.87	418452.66	42.07
3	385555.53	418456.02	18.97
4	385572.78	418459.38	49.97
5	385572.78	418459.38	49.97
6	385555.53	418456.02	18.97
7	385548.87	418452.66	42.07
8	385548.87	418452.66	42.07
9	385555.53	418456.02	18.97
10	385572.78	418459.38	49.97
11	385572.78	418459.38	49.97
12	385555.53	418456.02	18.97
13	385548.87	418452.66	42.07
14	385548.87	418452.66	42.07
15	385555.53	418456.02	18.97
16	385572.78	418459.38	49.97
17	385572.78	418459.38	49.97
18	385555.53	418456.02	18.97
19	385548.87	418452.66	42.07
20	385548.87	418452.66	42.07
21	385555.53	418456.02	18.97
22	385572.78	418459.38	49.97
23	385572.78	418459.38	49.97
24	385555.53	418456.02	18.97
25	385548.87	418452.66	42.07
26	385548.87	418452.66	42.07
27	385555.53	418456.02	18.97
28	385572.78	418459.38	49.97
29	385572.78	418459.38	49.97
30	385555.53	418456.02	18.97
31	385548.87	418452.66	42.07
32	385548.87	418452.66	42.07
33	385555.53	418456.02	18.97
34	385572.78	418459.38	49.97
35	385572.78	418459.38	49.97

ΕΜΒΛΩΣΤΡΗΝ ΓΗΛΕΔΥ			
των οφθαλμικών άκρων των σημείων "β"			
ΣΗΜΕΙΟ	X	Y	ΜΕΤΡΩΣ
36	385572.78	418459.38	49.97
37	385572.78	418459.38	49.97
38	385555.53	418456.02	18.97
39	385548.87	418452.66	42.07
40	385548.87	418452.66	42.07
41	385555.53	418456.02	18.97
42	385572.78	418459.38	49.97
43	385572.78	418459.38	49.97
44	385555.53	418456.02	18.97
45	385548.87	418452.66	42.07
46	385548.87	418452.66	42.07
47	385555.53	418456.02	18.97
48	385572.78	418459.38	49.97
49	385572.78	418459.38	49.97
50	385555.53	418456.02	18.97
51	385548.87	418452.66	42.07
52	385548.87	418452.66	42.07
53	385555.53	418456.02	18.97
54	385572.78	418459.38	49.97
55	385572.78	418459.38	49.97

ΥΠΟΜΟΝΗ
Τμήμα 1 (1.2,3.....20,21,1) = 5.007,74 μ.μ.
Τμήμα 2 (22,23,24.....27,28,29) = 16.289,02 τ.μ.
Το στο πρόσταγμα να γίνει μερική ανάκληση της αρ.π. 1765/11-9-2000 απόφασης Γ.Γ.Π.

ΕΘΝΙΚΟ ΤΥΠΟΓΡΑΦΕΙΟ
Για τεχνικούς λόγους στο σχεδιάγραμμα, από το ηλεκτρονικό αρχείο, έγινε μίκρυνση κατά ποσοστό **56%**

ΑΠΟΣΠΑΣΜΑ ΕΚ ΤΟΥ 384_182 ΟΡΘΟΦΩΤΟΧΑΡΤΗ
(Φωτογραμμετρικό υπόβαθρο από ορθοαναγωγή α/φ
έτους 1996-97)
ΚΛΙΜΑΚΑ 1:5.000



Κορίνθος 30 / 10/2013
 Η Σύμβαση
 Δασολόγος

Κορίνθος 30 / 10/2013
 Η Σύμβαση
 Δασολόγος

Κορίνθος 30 / 10/2013
 Η Σύμβαση
 Δασολόγος

Κορίνθος 30 / 10/2013
 Η Σύμβαση
 Δασολόγος

Αριθμ. 108007

(2)

Κήρυξη δημοσίου δάσους 847,16m² (ήτοι τμήμα Α' εμβαδού: 23,41m², τμήμα Β' εμβαδού: 309,09m² και τμήμα Γ' εμβαδού: 514,66m²) ως αναδασωτέο λόγω παράνομης εκχέρσωσης, στη θέση «ΛΟΥΡΟΣ - ΝΕΟΧΩΡΙΟΥ», Δ.Κ. Μεσολογγίου Δήμου Μεσολογγίου, Π.Ε. Αιτ/νίας.

Ο ΑΣΚΩΝ ΚΑΘΗΚΟΝΤΑ ΓΕΝΙΚΟΥ ΓΡΑΜΜΑΤΕΑ
ΑΠΟΚΕΝΤΡΩΜΕΝΗΣ ΔΙΟΙΚΗΣΗΣ
ΠΕΛΟΠΟΝΝΗΣΟΥ - ΔΥΤΙΚΗΣ ΕΛΛΑΔΑΣ ΚΑΙ ΙΟΝΙΟΥ

Έχοντας υπόψη:

1. Τα άρθρα 24 παρ. 1 και 117 παρ. 3 του Συντάγματος της Ελλάδας.

2. Το Ν. 3852/2010 (ΦΕΚ Α' 87) «Νέα Αρχιτεκτονική της Αυτοδιοίκησης και της Αποκεντρωμένης Διοίκησης - Πρόγραμμα Καλλικράτης».

3. Το Π.δ. 139/23-12-2010 (ΦΕΚ Α' 232/27-12-2010) «Οργανισμός της Αποκεντρωμένης Διοίκησης Πελοποννήσου, Δυτικής Ελλάδας και Ιονίου».

4. Το Ν. 3200/1955 περί διοικητικής αποκεντρώσεως όπως τροποποιήθηκαν μεταγενέστερα.

5. Τα άρθρα 1 παρ.1, 2 παρ. ιδ, 5 παρ. 3β, 6 παρ. 7 και 7 παρ. 2 του Ν. 2503/1997 «Διοίκηση, Οργάνωση, Στελέχωση της Περιφέρειας».

6. Το άρθρο 38 παρ. 1 του Νόμου 998/7199 όπως αντικαταστάθηκε το πρώτο εδάφιο της με το άρθρο 35 παρ. 1 του νόμου 4280/2014 (ΦΕΚ Α' 159/08-08-2014) καθώς επίσης και το άρθρο 41 παρ. 1 και 3 του Νόμου 998/1979.

7. Το Ν. 3208/24-12-2003 (ΦΕΚ Α' 303/24-12-2003) «Προστασία των δασικών οικοσυστημάτων, κατάρτιση δασολογίου, ρύθμιση εμπραγμάτων δικαιωμάτων επί δασών και δασικών εν γένει εκτάσεων και άλλες διατάξεις».

8. Τις διαταγές του Υπουργείου Γεωργίας:

α) 160417/1180/8-7-1980,

β) 182447/3049/24-9-1980

γ) 141823/24-2-193 και

δ) 179171/3-9-1985

9. Τις διατάξεις του Ν. 3861/2010 «Ενίσχυση της διαφάνειας με την υποχρεωτική ανάρτηση νόμων και πράξεων των κυβερνητικών, διοικητικών και αυτοδιοικητικών οργάνων στο διαδίκτυο «Πρόγραμμα Διαύγεια» και άλλες διατάξεις (ΦΕΚ 112/Α'/13-07-2010).

10. Την Πράξη 4 του Υπουργικού Συμβουλίου της 06.02.2015 καθώς και το άρθρο 56 του Ν. 4257/2014.

11. Το άρθρο 67 παρ. 8 του Ν. 4316/24-12-2014 ΦΕΚ (Α' 270).

12. Την αριθμ. 97173/3460/15-07-2016 πρόταση του Δασαρχείου Μεσολογγίου περί κηρύξεως δημοσίου δάσους 847,16m² (ήτοι τμήμα Α' εμβαδού: 23,41m², τμήμα Β' εμβαδού: 309,09m² και τμήμα Γ' εμβαδού: 514,66m²) ως αναδασωτέο, λόγω παράνομης εκχέρσωσης στη θέση «ΛΟΥΡΟΣ - ΝΕΟΧΩΡΙΟΥ» Δ.Κ. Μεσολογγίου Δήμου Μεσολογγίου. ΠΕ Αιτ/νίας, αποφασίζουμε:

Κηρύσσουμε ως αναδασωτέο, με φυσική ή τεχνητή αναγέννηση, με σκοπό την προστασία για την επαναδημιουργία της δασικής βλάστησης που καταστράφηκε από παράνομη εκχέρσωση και την διατήρηση του χα-

ρακτήρα του δημοσίου δάσους, ώστε να αποκλεισθεί η διάθεση αυτού για άλλο σκοπό, το παραπάνω δημόσιο δάσος των 847,16m² (ήτοι τμήμα Α' εμβαδού: 23,41m², τμήμα Β' εμβαδού: 309,09m² και τμήμα Γ' εμβαδού: 514,66m²) που ανήκει στην κατηγορία του άρθρου 3 παρ. 1 και του άρθρου 4 παρ. 1α του Ν. 998/1979 όπως ισχύει.

Το ανωτέρω δημόσιο δάσος βρίσκεται στη θέση «ΛΟΥΡΟΣ - ΝΕΟΧΩΡΙΟΥ» Δ.Κ. Μεσολογγίου Δήμου Μεσολογγίου, Π.Ε. Αιτωλοακαρνανίας, προσδιορίζεται από τα στοιχεία: Τμήμα Α' εμβαδού: 23,41m² (35,36,37,38,35), Τμήμα Β' εμβαδού: 309,09m² (22, 23, 24, 25, 26, 27, 28, 29, 30, 31, 32, 33, 34, 22) Τμήμα Γ' εμβαδού: 514,66m² (1, 2, 3, 4, 5, 6, 7, 8, 9, 10, 11, 12, 13, 14, 15, 16, 17, 18, 19, 20, 21, 1) και οριοθετείται ως ακολούθως:

Τμήμα Α': 23,41m²

ΒΟΡΕΙΑ: Με δημόσιο δάσος αριθμ. ΚΑΕΚ 011318101001 πρώτης εγγραφής Ελληνικό Δημόσιο (παλιός αιγιαλός και έχει καταγραφεί σαν Δημόσιο Κτήμα με Β.Κ. 813 σύμφωνα με την αριθμ. 1049205/305/ΒΟ/29-04-1198 απόφασης «Καθορισμός των ορίων του αιγιαλού και δημιουργία ζώνης παραλίας στη θέση «Λούρος» Κοινότητας Νεοχωρίου Ν. Αιτ/νίας).

ΝΟΤΙΑ: Με δημόσιο δάσος αριθμ. ΚΑΕΚ 011318101001 πρώτης εγγραφής Ελληνικό Δημόσιο (παλιός αιγιαλός και έχει καταγραφεί σαν Δημόσιο Κτήμα με Β.Κ. 813 σύμφωνα με την αριθμ. 1049205/305/ΒΟ/29-04-1198 απόφασης «Καθορισμός των ορίων του αιγιαλού και δημιουργία ζώνης παραλίας στη θέση «Λούρος» Κοινότητας Νεοχωρίου Ν. Αιτ/νίας).

ΑΝΑΤΟΛΙΚΑ: Με δημόσιο δάσος αριθμ. ΚΑΕΚ 011318101001 πρώτης εγγραφής Ελληνικό Δημόσιο (παλιός αιγιαλός και έχει καταγραφεί σαν Δημόσιο Κτήμα με Β.Κ. 813 σύμφωνα με την αριθμ. 1049205/305/ΒΟ/29-04-1198 απόφασης «Καθορισμός των ορίων του αιγιαλού και δημιουργία ζώνης παραλίας στη θέση «Λούρος» Κοινότητας Νεοχωρίου Ν. Αιτ/νίας).

ΔΥΤΙΚΑ: Με δημόσιο δάσος αριθμ. ΚΑΕΚ 011318101001 πρώτης εγγραφής Ελληνικό Δημόσιο (παλιός αιγιαλός και έχει καταγραφεί σαν Δημόσιο Κτήμα με Β.Κ. 813 σύμφωνα με την αριθμ. 1049205/305/ΒΟ/29-04-1198 απόφασης «Καθορισμός των ορίων του αιγιαλού και δημιουργία ζώνης παραλίας στη θέση «Λούρος» Κοινότητας Νεοχωρίου Ν. Αιτ/νίας).

Τμήμα Β': 309,09m²

ΒΟΡΕΙΑ: Με δημόσιο δάσος αριθμ. ΚΑΕΚ 011318101001 πρώτης εγγραφής Ελληνικό Δημόσιο (παλιός αιγιαλός και έχει καταγραφεί σαν Δημόσιο Κτήμα με Β.Κ. 813 σύμφωνα με την αριθμ. 1049205/305/ΒΟ/29-04-1198 απόφασης «Καθορισμός των ορίων του αιγιαλού και δημιουργία ζώνης παραλίας στη θέση «Λούρος» Κοινότητας Νεοχωρίου Ν. Αιτ/νίας).

ΝΟΤΙΑ: Με δημόσιο δάσος αριθμ. ΚΑΕΚ 011318101001 πρώτης εγγραφής Ελληνικό Δημόσιο (παλιός αιγιαλός και έχει καταγραφεί σαν Δημόσιο Κτήμα με Β.Κ. 813 σύμφωνα με την αριθμ. 1049205/305/ΒΟ/29-04-1198 απόφασης «Καθορισμός των ορίων του αιγιαλού και δημιουργία ζώνης παραλίας στη θέση «Λούρος» Κοινότητας Νεοχωρίου Ν. Αιτ/νίας).

ΑΝΑΤΟΛΙΚΑ: Με δημόσιο δάσος αριθμ. ΚΑΕΚ 011318101001 πρώτης εγγραφής Ελληνικό Δημόσιο (παλαιός αιγιαλός και έχει καταγραφεί σαν Δημόσιο Κτήμα με Β.Κ. 813 σύμφωνα με την αριθμ. 1049205/305/ΒΟ/29-04-1198 απόφασης «Καθορισμός των ορίων του αιγιαλού και δημιουργία ζώνης παραλίας στη θέση «Λούρος» Κοινότητας Νεοχωρίου Ν. Αιτ/νίας).

ΔΥΤΙΚΑ: Με δημόσιο δάσος αριθμ. ΚΑΕΚ 011318101001 πρώτης εγγραφής Ελληνικό Δημόσιο (παλαιός αιγιαλός και έχει καταγραφεί σαν Δημόσιο Κτήμα με Β.Κ. 813 σύμφωνα με την αριθμ. 1049205/305/ΒΟ/29-04-1198 απόφασης «Καθορισμός των ορίων του αιγιαλού και δημιουργία ζώνης παραλίας στη θέση «Λούρος» Κοινότητας Νεοχωρίου Ν. Αιτ/νίας).

Τμήμα Γ: 514,66m²

ΒΟΡΕΙΑ: Με υπάρχων χωμάτινο δρόμο.

ΝΟΤΙΑ: Με υπάρχων χωμάτινο δρόμο.

ΑΝΑΤΟΛΙΚΑ: Με δημόσιο δάσος αριθμ. ΚΑΕΚ 011318101001 πρώτης εγγραφής Ελληνικό Δημόσιο (παλαιός αιγιαλός και έχει καταγραφεί σαν Δημόσιο Κτήμα με Β.Κ. 813 σύμφωνα με την αριθμ. 1049205/305/ΒΟ/29-04-1198 απόφασης «Καθορισμός των ορίων του αιγιαλού και δημιουργία ζώνης παραλίας στη θέση «Λούρος» Κοινότητας Νεοχωρίου Ν. Αιτ/νίας).

ΔΥΤΙΚΑ: Με δημόσιο δάσος αριθμ. ΚΑΕΚ 011318101001 πρώτης εγγραφής Ελληνικό Δημόσιο (παλαιός αιγιαλός και έχει καταγραφεί σαν Δημόσιο Κτήμα με Β.Κ. 813 σύμφωνα με την αριθμ. 1049205/305/ΒΟ/29-04-1198 απόφασης «Καθορισμός των ορίων του αιγιαλού και δημιουργία ζώνης παραλίας στη θέση «Λούρος» Κοινότητας Νεοχωρίου Ν. Αιτ/νίας).

όπως φαίνεται στο συνημμένο τοπογραφικό διάγραμμα.


Κατά της ανωτέρω απόφασης υφίσταται η δυνατότητα άσκησης αίτησης ακύρωσης της, ενώπιον του (οικείου) Τριμελούς Διοικητικού Εφετείου, εντός εξήντα (60) ημερών από την επομένη της δημοσίευσης της ή κοινοποίησής της.

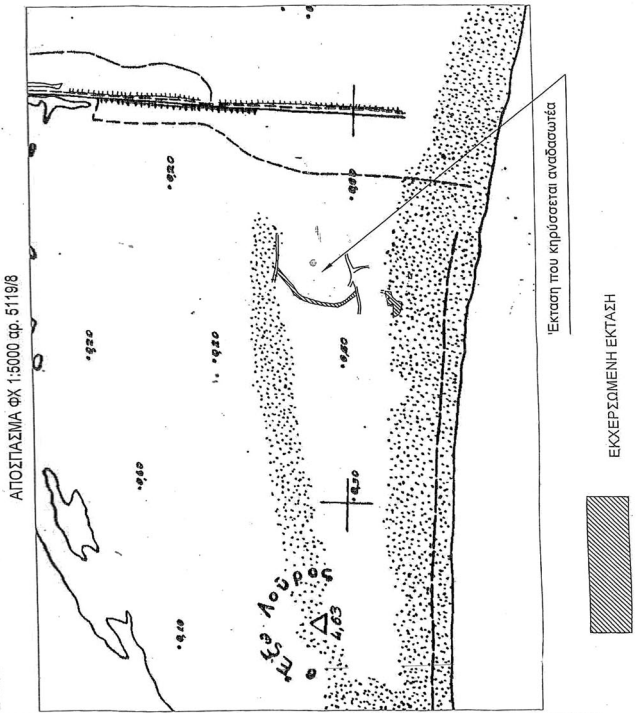
Η απόφαση αυτή να δημοσιευθεί στην Εφημερίδα της Κυβερνήσεως, σύμφωνα με τις διατάξεις του άρθρου 41 παράγραφος 1 του Ν 998/1979.

Πάτρα, 29 Ιουλίου 2016

Ο Ασκών καθήκοντα Γενικού Γραμματέα
Αποκεντρωμένης Διοίκησης

ΔΙΟΝΥΣΙΟΣ ΠΑΝΑΓΙΩΤΟΠΟΥΛΟΣ

 <p>ΑΠΟΚΕΝΤΡΩΜΕΝΗ ΔΙΟΙΚΗΣΗ ΠΕΛΑΓΟΥΣ-ΑΥΤ. ΕΛΛΑΔΟΣ-ΙΟΝΙΟΥ ΓΕΝ. ΔΙΕΥΘΥΝΣΗ ΔΕΥΤΕΡΗΣ ΑΝΤΙΣΤΡΑΤΗΓΙΚΗΣ ΔΙΕΥΘΥΝΣΗ ΔΙΑΣΤΑΣΕΩΣ ΑΣΦΑΛΕΙΑΣ ΔΙΑΣΧΕΔΙΟ ΜΕΣΟΛΟΓΓΙΟΥ</p>		<p>ΤΟΠΟΓΡΑΦΙΚΟ ΔΙΑΓΡΑΜΜΑ ΔΗΜΟΣΙΟΥ ΔΑΣΟΥΣ ΑΝΑΔΑΣΤΕΟΥ ΠΟΥ ΕΚΧΕΡΣΩΘΗΚΕ ΠΑΡΑΝΟΜΑ</p>	
<p>Δήμος Τοπ./Δημ. Κοινότητα / οικισμός Θεση</p>		<p>Ι. Π. ΜΕΣΟΛΟΓΓΙΟΥ ΝΕΟΧΩΡΙΟΥ ΛΟΥΡΟΣ</p>	
<p>Κλίμακα 1:1000</p>		<p>Μεσολόγγι 06/7/2016 Ο ΣΥΝΤΑΚΤΗΣ</p>	
<p>ΣΥΝΟΛΕΙ ΑΝΑΠΟΣΤΑΣΤΑ ΤΗΝ ΑΡ. ΠΡ. ΑΝΑΦΟΡΑ</p>		<p>Ο Δασάρχης Μεσολογγίου Ο Δασάρχης Δασών Αιτωλίας Ο Δασάρχης Φοινίας</p>	
<p>Ι. Π. Μεσολογγίου 5/7/2016 Ο Δασάρχης Μεσολογγίου</p>		<p>Δασάρχης με Α. Βαββί Δασάρχης με Α. Βαββί</p>	



Κλίμακα 1:1000

ΣΥΝΤΕΤΑΓΜΕΝΕΣ ΣΗΜΕΙΩΝ
ΣΥΣΤΗΜΑ ΑΝΑΦΟΡΑΣ ΕΙΣΤΑ 87

ΤΜΗΜΑ Γ	
Χ	Υ
1	255770,15
2	255773,68
3	255757,14
4	255750,43
5	255744,17
6	255736,69
7	255732,61
8	255728,91
9	255726,31
10	255728,61
11	255729,59
12	255727,73
13	255726,31
14	255722,39
15	255724,09
16	255727,88
17	255733,34
18	255739,18
19	255748,48
20	255765,89
21	4243278,37

ΤΜΗΜΑ Β	
22	255741,61
23	255735,23
24	255730,15
25	255728,65
26	255718,70
27	255712,30
28	255709,38
29	255718,39
30	255724,61
31	255724,43
32	255731,29
33	255742,82
34	4243149,26

ΤΜΗΜΑ Α	
35	255759,03
36	255759,02
37	255754,76
38	255754,66
39	4243116,33

Εμβαδόν έκτασης που κηρύσσεται αναδάσωση:
Τμήμα Α: 89.425,41 τ.μ.
Τμήμα Β: 89.309,09 τ.μ.
Τμήμα Γ: 89.614,68 τ.μ.
Σύνολο: 268.349,18 τ.μ.

ΕΘΝΙΚΟ ΤΥΠΟΓΡΑΦΕΙΟ
Για τεχνικούς λόγους στο σχεδιάγραμμα,
από το ηλεκτρονικό αρχείο, έγινε
σμίκρυνση κατά ποσοστό **53%**



ΕΘΝΙΚΟ ΤΥΠΟΓΡΑΦΕΙΟ

Την ευθύνη για την εκτύπωση, διαχείριση και κυκλοφορία των φύλλων της Εφημερίδας της Κυβερνήσεως, (ΦΕΚ) στην έντυπη και ηλεκτρονική έκδοση, έχει το **Εθνικό Τυπογραφείο** το οποίο αποτελεί δημόσια υπηρεσία η οποία υπάγεται στο Υπουργείο Εσωτερικών και Διοικητικής Ανασυγκρότησης. Το Εθνικό Τυπογραφείο έχει επίσης την ευθύνη για την κάλυψη των εκτυπωτικών αναγκών του Δημοσίου. (Ν. 3469/2006, Α' 131).

ΥΠΗΡΕΣΙΕΣ ΠΟΥ ΠΑΡΕΧΕΙ ΤΟ ΕΘΝΙΚΟ ΤΥΠΟΓΡΑΦΕΙΟ

1. ΦΥΛΛΟ ΤΗΣ ΕΦΗΜΕΡΙΔΑΣ ΤΗΣ ΚΥΒΕΡΝΗΣΕΩΣ (ΦΕΚ)

Η ηλεκτρονική μορφή των ΦΕΚ διατίθεται δωρεάν από την ιστοσελίδα www.et.gr. Για τα ΦΕΚ που δεν έχουν ψηφιοποιηθεί και καταχωρισθεί στην πιο πάνω ιστοσελίδα δίνεται η δυνατότητα δωρεάν αποστολής με ηλεκτρονικό ταχυδρομείο, μετά από αίτηση που υποβάλλεται ηλεκτρονικά με τη συμπλήρωση ειδικής φόρμας.

Η έντυπη μορφή των ΦΕΚ διατίθεται για μεμονωμένα φύλλα με το ανάλογο κόστος από το τμήμα Πωλήσεων απευθείας ή με ταχυδρομική αποστολή μέσω αίτησης παραγγελίας στα ΚΕΠ, ενώ για ετήσια συνδρομή από το τμήμα Συνδρομητών. Το κόστος για ασπρόμαυρο ΦΕΚ από 1 έως 16 σελίδες είναι 1€, προσαυξανόμενο κατά 0,20€ για κάθε επιπλέον οκτασέλιδο ή μέρος αυτού. Το κόστος για έγχρωμο ΦΕΚ είναι 1,50€ από 1 έως 16 σελίδες, προσαυξανόμενο κατά 0,30€ για κάθε επιπλέον οκτασέλιδο ή μέρος αυτού.

Τρόπος αποστολής κειμένων προς δημοσίευση

- Τα κείμενα για δημοσίευση στο ΦΕΚ, από όλες τις δημόσιες υπηρεσίες και τους φορείς του δημόσιου τομέα, **αποστέλλονται στην διεύθυνση webmaster.et@et.gr** με χρήση προηγμένης ψηφιακής υπογραφής και χρονοσήμανσης.
- Οι περιλήψεις Διακηρύξεων Δημοσίων Συμβάσεων, αποστέλλονται στην ηλεκτρονική διεύθυνση dds@et.gr με τη χρήση απλού ηλεκτρονικού ταχυδρομείου.
- Κατ' εξαίρεση, πολίτες οι οποίοι δεν έχουν αποκτήσει προηγμένη ηλεκτρονική υπογραφή, μπορούν να αποστέλλουν ταχυδρομικά ή να καταθέτουν με εκπρόσωπό τους κείμενα προς δημοσίευση αποτυπωμένα σε χαρτί, στο Τμήμα Παραλαβής Δημοσιευτέας Ύλης.

Πληροφορίες σχετικά με την αποστολή/κατάθεση εγγράφων προς δημοσίευση, την πώληση των τευχών και τους ισχύοντες τιμοκαταλόγους για όλες τις υπηρεσίες θα βρείτε στην ιστοσελίδα μας και στη διαδρομή Εξυπηρέτηση κοινού - τμήμα πωλήσεων ή συνδρομητών. Επίσης στην ιστοσελίδα μπορείτε να αναζητήσετε πληροφορίες σχετικά με την πορεία δημοσίευσης των εγγράφων, εφόσον γνωρίζετε τον Κωδικό Αριθμό Δημοσιεύματος (ΚΑΔ). Τον ΚΑΔ εκδίδει το Εθνικό Τυπογραφείο για όλα τα κείμενα που πληρούν τις προϋποθέσεις δημοσίευσης.

2. ΚΑΛΥΨΗ ΕΚΤΥΠΩΤΙΚΩΝ ΑΝΑΓΚΩΝ του Δημοσίου και των φορέων του

Το Εθνικό Τυπογραφείο μετά από αίτημα φορέα του Δημοσίου αναλαμβάνει να σχεδιάσει και να εκτυπώσει κάρτες, βιβλία, αφίσες, μπλοκ, μηχανογραφικά έντυπα, φακέλους, φακέλους αλληλογραφίας, κ.ά. Επίσης σχεδιάζει και κατασκευάζει σφραγίδες.

ΕΠΙΚΟΙΝΩΝΙΑ ΜΕ ΤΟ ΕΘΝΙΚΟ ΤΥΠΟΓΡΑΦΕΙΟ

Ταχυδρομική Διεύθυνση: Καποδιστρίου 34, τ.κ. 10432, Αθήνα

ΤΗΛΕΦΩΝΙΚΟ ΚΕΝΤΡΟ: 210 5279000 - fax: 210 5279054

ΤΜΗΜΑΤΑ ΕΞΥΠΗΡΕΤΗΣΗΣ ΚΟΙΝΟΥ

Πωλήσεων: (Ισόγειο, τηλ. 210 5279178 - 180)

Συνδρομητών: (Ημιόροφος, τηλ. 210 5279136)

Πληροφοριών: (Ισόγειο, Γρ. 3 και τηλεφ. κέντρο 210 5279000)

Παραλαβής Δημ. Ύλης: (Ισόγειο, τηλ. 210 5279167, 210 5279139)

Ωράριο για το κοινό: Δευτέρα ως Παρασκευή: 8:00 - 13:30

Ιστοσελίδα: www.et.gr

Πληροφορίες σχετικά με την λειτουργία της ιστοσελίδας: helpdesk.et@et.gr

Αποστολή ψηφιακά υπογεγραμμένων εγγράφων προς δημοσίευση στο ΦΕΚ: webmaster.et@et.gr

Πληροφορίες για γενικό πρωτόκολλο και αλληλογραφία: grammateia@et.gr

