



ΕΦΗΜΕΡΙΣ ΤΗΣ ΚΥΒΕΡΝΗΣΕΩΣ

ΤΗΣ ΕΛΛΗΝΙΚΗΣ ΔΗΜΟΚΡΑΤΙΑΣ

ΤΕΥΧΟΣ ΤΕΤΑΡΤΟ

Αρ. Φύλλου 256

28 Ιουλίου 2015

ΠΕΡΙΕΧΟΜΕΝΑ

ΑΠΟΦΑΣΕΙΣ

- Επικύρωση καθορισμού οριογραμμών τμήματος υδατορέματος που διέρχεται όμορα της ιδιοκτησίας των Ρίζου Αθανασίας και Μαντζιώρου Αναστασίου εντός των ορίων του οικισμού Κουτσοποδίου της Τ.Κ. Αρχαίας Νεμέας του Δήμου Νεμέας της Περιφερειακής Ενότητας Κορινθίας. 1
- Κήρυξη εκτάσεως ως αναδασωτέας συνολικού εμβαδού 3.991,76 τ.μ. στη θέση «Άγιος Ιωάννης-Ίσωμα» Τ.Κ. Ψαθόπυργου, ΔΕ Ρίου, Δήμου Πατρέων, Π.Ε. Αχαΐας. 2

ΑΠΟΦΑΣΕΙΣ

- Αριθμ. 41394/1307 (1)
Επικύρωση καθορισμού οριογραμμών τμήματος υδατορέματος που διέρχεται όμορα της ιδιοκτησίας των Ρίζου Αθανασίας και Μαντζιώρου Αναστασίου εντός των ορίων του οικισμού Κουτσοποδίου της Τ.Κ. Αρχαίας Νεμέας του Δήμου Νεμέας της Περιφερειακής Ενότητας Κορινθίας.

Ο ΓΕΝΙΚΟΣ ΓΡΑΜΜΑΤΕΑΣ
ΑΠΟΚΕΝΤΡΩΜΕΝΗΣ ΔΙΟΙΚΗΣΗΣ ΠΕΛΟΠΟΝΝΗΣΟΥ,
ΔΥΤΙΚΗΣ ΕΛΛΑΔΑΣ ΚΑΙ ΙΟΝΙΟΥ

Έχοντας υπόψη τις ακόλουθες διατάξεις και λοιπά έγγραφα:

1. Τις διατάξεις των άρθρων 5, 6 και 8 του Ν. 3200/1955 «Περί Διοικητικής Αποκέντρωσης».
2. Τις διατάξεις του Ν. 2853/16-7-1922 «Περί υδραυλικών εν γένει έργων και αστυνομεύσεως των Δημοσίων Υδάτων», όπως αυτές τροποποιήθηκαν με τις αντίστοιχες του Ν.δ. 10/29.12.1923 και κωδικοποιήθηκαν από τις διατάξεις του Π.δ. 18/21.3.1924. (ΦΕΚ 61/Α')
3. Τις διατάξεις της υπ' αριθμ 3046/304/03-02-1989 απόφασης του Αναπληρωτή Υπουργού Περιβάλλοντος Χωροταξίας και Δημοσίων Έργων: «Κτιριοδομικός Κανονισμός» και ειδικότερα τις διατάξεις του άρθρου 6 αυτού σχετικά με τη δόμηση κοντά σε ρέματα, όπως ισχύει σήμερα.
4. Τις διατάξεις του Ν. 3010/25-4-2002 (Α' 91): «Εναρμόνιση του Ν. 1650/1986 με τις οδηγίες 97/11 ΕΕ και 96/61

ΕΕ» και ειδικότερα τις διατάξεις του άρθρου 5 αυτού: «Διαδικασία Οριοθέτησης και ρυθμίσεις θεμάτων για τα υδατορέματα».

5. Τις διατάξεις του Ν. 4258/2014 (ΦΕΚ 94/Α'/14-4-2014) «Διαδικασία οριοθέτησης και ρυθμίσεις θεμάτων για τα υδατορέματα - ρυθμίσεις πολεοδομικής νομοθεσίας και άλλες διατάξεις».

6. Τις οικίες διατάξεις του Ν. 2508/1997 (ΦΕΚ 124/Α'/13.6.1997): «Βιώσιμη Οικιστική Ανάπτυξη των πόλεων και οικισμών της χώρας και άλλες διατάξεις».

7. Τις οικίες διατάξεις του Ν. 2690/1999 (ΦΕΚ 45/Α'/1999): «Κύρωση Κώδικα Διοικητικής Διαδικασίας και άλλες διατάξεις».

8. Τα οριζόμενα στην υπ' αριθμ. 19664/20.12.2001 απόφαση του Γενικού Γραμματέα Περιφέρειας Πελοποννήσου «περί Αρμοδιότητας Κρατικού Οργάνου».

9. Τις διατάξεις του Ν. 3852/2010 «Νέα Αρχιτεκτονική της Αυτοδιοίκησης και της Αποκεντρωμένης Διοίκησης - Πρόγραμμα Καλλικράτης» (ΦΕΚ 87/Α'/2010).

10. Τις διατάξεις του Π.δ. 139/2010 «Οργανισμός της Αποκεντρωμένης Διοίκησης Πελ/σου, Δυτικής Ελλάδας και Ιονίου» (ΦΕΚ 232/Α'/2010).

11. Την υπ' αριθμ. ΓΓ 15649/1522/1-3-11 "Μεταβίβαση δικαιώματος υπογραφής «Με εντολή Γενικού Γραμματέα» στον προϊστάμενο της Γενικής Δ/σης και στους προϊσταμένους των Υπηρεσιών της Γενικής Δ/σης Χωροταξικής και Περιβαλλοντικής Πολιτικής της Αποκεντρωμένης Διοίκησης Πελοποννήσου, Δυτικής Ελλάδος και Ιονίου".

12. Την Πράξη 4 του Υπουργικού Συμβουλίου της 6/2/2015 (ΦΕΚ Α'/24) «Αποδοχή παραιτήσεων των Γενικών Γραμματέων των Αποκεντρωμένων Διοικήσεων της Χώρας».

13. Το άρθρο 56 του Ν. 4257/2014 (ΦΕΚ Α'/93) «Επείγουσες ρυθμίσεις αρμοδιότητας Υπουργείου Εσωτερικών».

14. Την Τεχνική Έκθεση και το τοπογραφικό και υψομετρικό διάγραμμα κλίμακας 1: 200, καθορισμού οριογραμμών τμήματος υδατορέματος που διέρχεται όμορα της ιδιοκτησίας των Ρίζου Αθανασίας και Μαντζιώρου Αναστασίου εντός των ορίων του οικισμού Κουτσοποδίου της Τ.Κ. Αρχαίας Νεμέας του Δήμου Νεμέας της Περιφερειακής Ενότητας Κορινθίας, το οποίο συντάχθηκε τον Δεκέμβριο του 2013 από τον Πολιτικό Μηχανικό Κοντογιάννη Αργύρη και ελέγχθηκε και θεωρήθηκε στις 18/5/2015 από την Δ/ση Τεχνικών Έργων της Π.Ε. Κορινθίας της Περιφέρειας Πελοποννήσου.

15. Το γεγονός ότι ο Δήμος Νεμέας δεν απάντησε στο υπ' αριθμ. 441/06-02-2014 έγγραφο της Δ/σης Τεχνικών Έργων της Περιφερειακής Ενότητας Κορινθίας με το οποίο ζητήθηκε η γνωμοδότηση του σχετικά με την οριοθέτηση του ρέματος εντός της προθεσμίας των 30 ημερών.

16. Την με αριθμό 1504/18-5-2015 γνωμοδότηση - εισήγηση της Δ/σης Τεχνικών Έργων της Π.Ε. Κορινθίας της Περιφέρειας Πελοποννήσου, σχετικά με τον καθορισμό οριογραμμών τμήματος υδατορέματος που διέρχεται όμορα της ιδιοκτησίας των Ρίζου Αθανασίας και Μαντζιώρου Αναστασίου εντός των ορίων του οικισμού Κουτσοποδίου της Τ.Κ. Αρχαίας Νεμέας του Δήμου Νεμέας της Περιφερειακής Ενότητας Κορινθίας, αποφασίζουμε:

Την επικύρωση του καθορισμού των οριογραμμών τμήματος υδατορέματος που διέρχεται όμορα της ιδιοκτησίας των Ρίζου Αθανασίας και Μαντζιώρου Αναστασίου εντός των ορίων του οικισμού Κουτσοποδίου της Τ.Κ.

Αρχαίας Νεμέας του Δήμου Νεμέας της Περιφερειακής Ενότητας Κορινθίας, οριζομένων με τα σημεία 1 έως 9 (αριστερά) και 10 έως 18 (δεξιά), όπως φαίνεται στο τοπογραφικό και υψομετρικό διάγραμμα κλίμακας 1 : 200 το οποίο συντάχθηκε από τον Πολιτικό Μηχανικό Κοντογιάννη Αργύρη σύμφωνα με την Τεχνική Έκθεση που το συνόδευε και ελέγχθηκε και θεωρήθηκε στις 18/5/2015 από την Δ/ση Τεχνικών Έργων της Π.Ε. Κορινθίας της Περιφέρειας Πελοποννήσου.

Η απόφαση αυτή μαζί με το συνημμένο τοπογραφικό και υψομετρικό διάγραμμα καθορισμού των οριογραμμών να δημοσιευθεί στην Εφημερίδα της Κυβερνήσεως.

Τρίπολη, 5 Ιουνίου 2015

Με εντολή Γενικού Γραμματέα

Αποκεντρωμένης Διοίκησης

Ο Γενικός Διευθυντής

Χωροταξικής και Περιβαλλοντικής Πολιτικής

ΔΙΟΝΥΣΙΟΣ ΠΑΝΑΓΙΩΤΟΠΟΥΛΟΣ

ΤΥΠΙΚΗ ΔΙΑΤΟΜΗ ΔΙΕΥΘΕΤΗΣΗΣ

ΥΠΟΜΝΗΜΑ

<p>ΠΡΟΣΤΑΣΙΑ</p> <p>ΜΑΝΤΡΑ</p> <p>1Κ μορφο κεραμοσκεπες</p> <p>ΚΟΛΩΝΑ ΔΕΗ</p> <p>ΚΟΛΩΝΑ ΟΤΕ</p> <p>φωτιστικα οσημα</p> <p>Ελαφ</p> <p>απορροφητο</p> <p>κυροδρομο</p>	<p>ΣΠΠ</p> <p>ήφαιρτικες κεραμικες</p> <p>ισοδιασταση κεραμιδιων 0.5μ</p> <p>ΔΡΟΜΟΣ</p>	<p>D6</p> <p>ΔΙΑΤΟΜΗ ΕΛΕΓΧΟΥ</p> <p>ΓΡΑΜΜΗ ΓΥΝΗΜΟΥΡΑΣ</p> <p>3</p> <p>ΓΡΑΜΜΗ ΟΡΙΟΘΕΤΗΣΗΣ</p> <p>ΒΑΣΕΙΑ ΓΡΑΜΜΗΣ ΥΔΑΤΟΡΕΜΑΤΟΣ</p> <p>ΣΥΡΜΑΤΟΚΙΒΩΤΙΑ 1X12</p> <p>ΛΙΘΟΔΕΜΑ Ή ΣΤΡΩΜΝΕΣ</p>
-----------------------------------------------------------------------------------------------------------------------------------------------------------------------	-----------------------------------------------------------------------------------------	---------------------------------------------------------------------------------------------------------------------------------------------------------------------------------------

Κ Τ Η Μ Α Τ Ο Λ Ο Γ Ι Κ Ο Σ Π Ι Ν Α Κ Α Σ

Α/Α	ΟΝΟΜΑ ΙΔΙΟΚΤΗΤΗ	ΔΙΕΥΘΥΝΣΗ ΙΔΙΟΚΤΗΤΗ
E1	ΑΝΑΣΤΑΣΙΟΣ ΜΑΝΤΖΩΡΟΣ	ΚΟΤΤΕΣΟΜΟΔΙ
E2	ΑΘΑΝΑΣΙΑ ΡΙΖΟΥ	ΚΟΤΤΕΣΟΜΟΔΙ
E3	ΑΘΑΝΑΣΙΑ ΡΙΜΠΑ	ΚΟΤΤΕΣΟΜΟΔΙ
E4	ΑΝΑΣΤΑΣΙΟΣ ΜΑΝΤΖΩΡΟΣ	ΚΟΤΤΕΣΟΜΟΔΙ

ΥΠΕΥΘΥΝΗ ΔΗΛΩΣΗ ΙΔΙΟΚΤΗΤΩΝ

Οι κατωθι υπογεγραμμενοι ιδιοκτητες, Αναστασιος Μαντζωρος των ιδιοκτητων (E1), και (E4) και Αθανασια Ριζου της ιδιοκτητης (E2) που εμφανιζονται τοπογραφικο διαγραμμα δηλώνουμε υπεύθυνα ότι τα αναγραφόμενα στο ανωτέρω διάγραμμα στοιχεία, είναι απόλυτα ακριβή, τα δε όρια της ιδιοκτητίας μας τέθηκαν καθ' ύποδειξιμης.

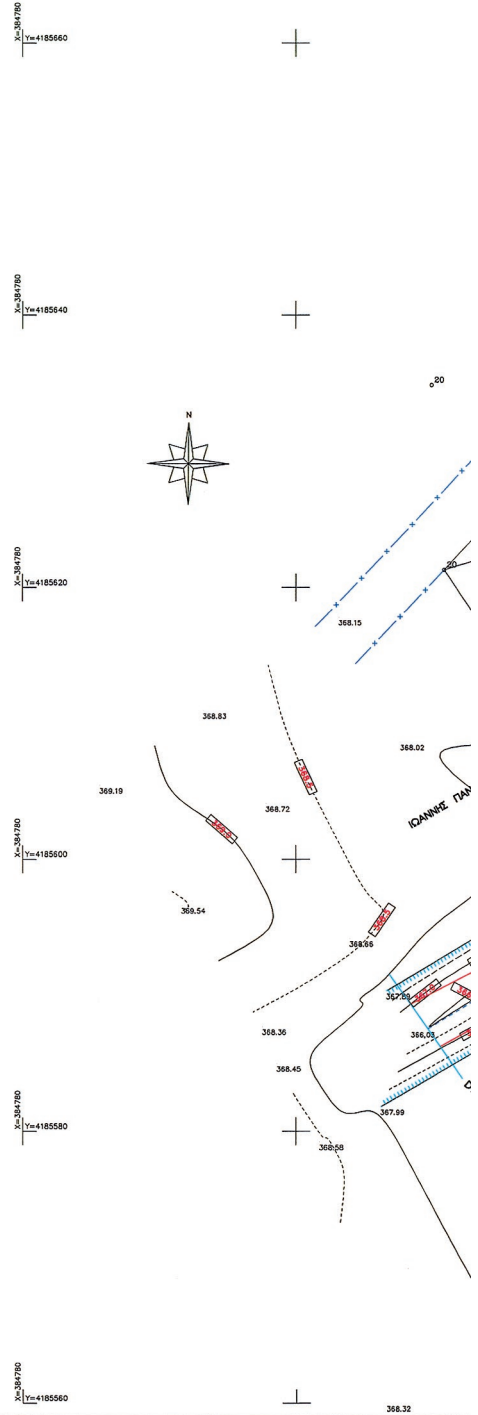
Επί πλέον δηλώνουμε ότι υποδείξαμε εμείς το προς οριοθέτηση τμήμα του χειμάρρου και ότι συμφωνούμε πλήρως με την παρούσα μελέτη.

Κορινθος ΔΕΚΕΜΒΡΙΟΣ 2013
Οι δηλούντες ιδιοκτήτες

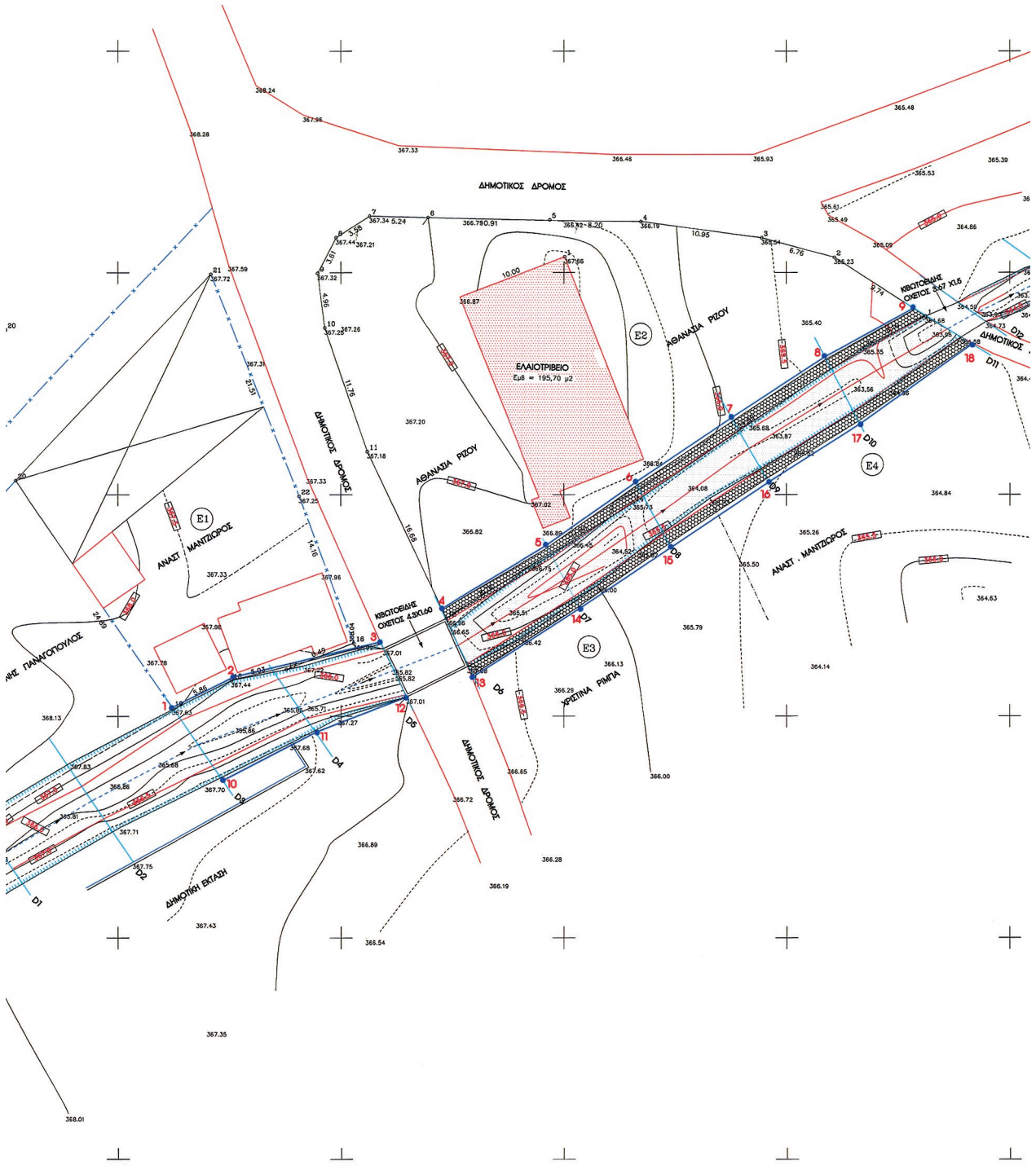
ΣΥΣΤΗΜΑ ΑΝΑΦΟΡΑΣ ΣΥΝ/ΝΟΝ Χ, Υ, ΚΡΑΤΙΚΟ ΔΙΚΤΥΟ Ε.Γ.Σ.Α 87

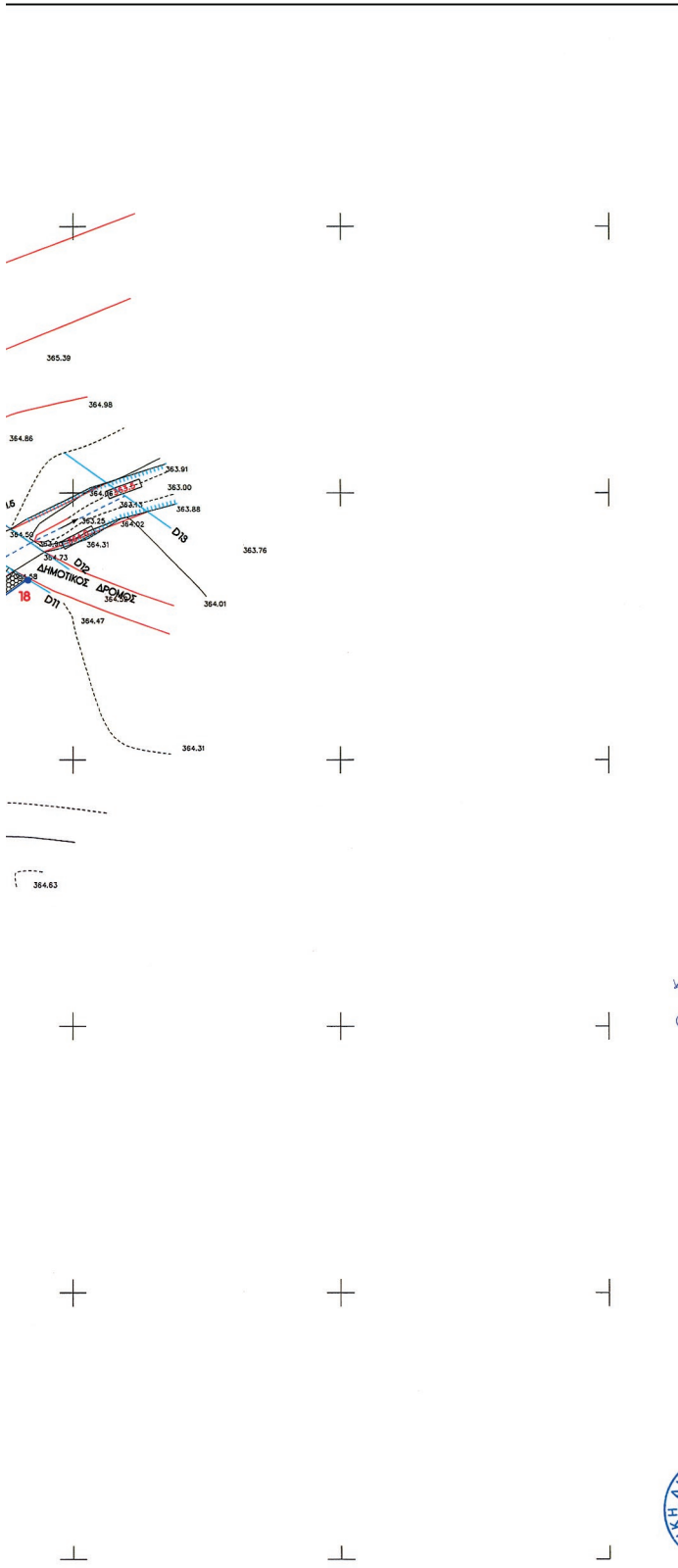
Κορυφές	X	Y
1	384824.783	4185600.760
2	384820.316	4185603.557
3	384843.514	4185606.682
4	384849.069	4185609.694
5	384858.390	4185615.451
6	384866.457	4185621.159
7	384875.060	4185626.996
8	384883.415	4185632.480
9	384891.343	4185636.849

Κορυφές	X	Y
10	384829.385	4185594.218
11	384837.822	4185598.549
12	384845.825	4185601.657
13	384851.838	4185603.521
14	384861.482	4185609.684
15	384869.604	4185615.271
16	384878.416	4185621.149
17	384886.628	4185626.339
18	384896.665	4185633.474

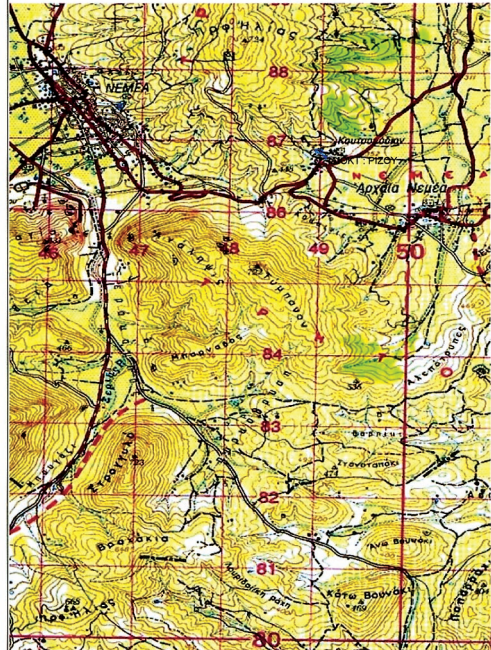


ΕΘΝΙΚΟ ΤΥΠΟΓΡΑΦΕΙΟ
 Για τεχνικούς λόγους στο σχεδιάγραμμα,
 έγινε σμίκρυνση, κατά ποσοστό **36%**





ΑΠΟΣΠΑΣΜΑ ΧΑΡΤΗ 1 : 50000



ΜΕΛΕΤΗ ΟΡΙΟΘΕΤΗΣΗΣ -ΔΙΕΥΘΕΤΗΣΗΣ ΥΔΑΤΟΡΕΜΑΤΟΣ
 ΟΜΟΡΑ ΤΩΝ ΙΔΙΟΚΤΗΣΙΩΝ ΑΘΑΝΑΣΙΑΣ ΡΙΖΟΥ ΚΑΙ
 ΑΝΑΣΤΑΣΙΟΥ ΜΑΝΤΖΩΡΟΥ ΕΝΤΟΣ ΟΙΚΙΣΜΟΥ
 ΚΟΥΤΣΟΜΟΔΙΟΥ ΤΗΣ Τ.Κ ΑΡΧΑΙΑΣ ΝΕΜΕΑΣ
 ΤΟΥ ΔΗΜΟΥ ΝΕΜΕΑΣ

Ελεγχθηκε
 Κορ. 20/28/15/2015
 ΙΩΑΝΝΗΣ Θ. ΜΑΝΤΖΩΡΟΣ
 Α.Ρ. ΤΟΠΟΓΡΑΦΟΣ ΜΗΧΑΝΙΚΟΣ

Ελεγχθηκε
 Κορ. 20/28/15/2015
 Ο Αρμόδιος Πρωτοδικάρχης
 ΠΑΝΑΓΙΩΤΗΣ ΣΤΕΦΑΝΑΚΟΣ
 ΠΡΩΤΟΔΙΚΑΡΧΟΣ Α.Ε.

ΕΡΓΟΔΟΤΕΣ: 1.ΑΘΑΝΑΣΙΑ ΡΙΖΟΥ
 2.ΑΝΑΣΤΑΣΙΟΣ ΜΑΝΤΖΩΡΟΣ

Νομός : ΚΟΡΙΝΘΙΑΣ
 Δήμος : ΝΕΜΕΑΣ
 Θέση : ΚΟΥΤΣΟΜΟΔΙ

ΚΛΙΜΑΚΑ 1/200

ΤΟΠΟΓΡΑΦΙΚΟ ΔΙΑΓΡΑΜΜΑ
 ΟΡΙΟΘΕΤΗΣΗΣ

ΗΜΕΡΟΜΗΝΙΑ
 ΔΕΚΕΜΒΡΙΟΣ 2013

ΑΡ. ΣΧΕΔΙΟΥ 3

Το παρόν συνοδεύει την
 αριθμ. 1394/130.Σ απόφαση
 Γενικού Διευθυντή Χωροταξικής
 Περιβαλλοντικής Πολιτικής
 ΕΛΛΗΝΙΚΗ ΔΗΜΟΚΡΑΤΙΑ
 ΥΠΟΥΡΓΕΙΟ ΠΕΡΙΒΑΛΛΟΝΤΟΣ
 ΚΑΙ ΑΝΤΑΓΩΝΙΣΜΟΥ

ΣΥΝΤΑΞΗ

ΑΡΓΥΡΗΣ Ν. ΚΟΝΤΟΠΙΑΝΝΗΣ
 ΦΩΤΟΓΡΑΦΙΚΟΣ ΠΟΛΙΤΙΚΟΣ ΜΗΧΑΝΙΚΟΣ
 ΑΡΧΙΤΕΚΤΟΝΟΣ - Γ.Π.Π. 15899
 ΜΕΛΟΣ Τ.Ε.Ε. 1122 ΜΗΤΡΩΟ 50088
 ΕΠΙΧ. ΑΝΕΞΑΡΤΗΤΑΕ 32 ΚΟΡΙΝΘΟΣ
 ΤΗΛ. 27410-23778
 ΟΔΟΣ ΕΡΜΟΥΣ 407 ΚΟΡΙΝΘΟΥ

Αριθμ. 66200/2190

(2)

Κήρυξη εκτάσεως ως αναδασωτέας συνολικού εμβαδού 3.991,76 τ.μ. στη θέση «Άγιος Ιωάννης-Ίσωμα» Τ.Κ. Ψαθόπυργου, ΔΕ Ρίου, Δήμου Πατρέων, Π.Ε. Αχαΐας.

Ο ΑΣΚΩΝ ΚΑΘΗΚΟΝΤΑ ΓΕΝΙΚΟΥ ΓΡΑΜΜΑΤΕΑ
ΑΠΟΚΕΝΤΡΩΜΕΝΗΣ ΔΙΟΙΚΗΣΗΣ ΠΕΛΟΠΟΝΝΗΣΟΥ,
ΔΥΤΙΚΗΣ ΕΛΛΑΔΑΣ ΚΑΙ ΙΟΝΙΟΥ

Έχοντας υπόψη:

1. Τις διατάξεις των άρθρων 24 παρ. 1 και 117 παρ. 3 του Συντάγματος της Ελλάδας.

2. Τις διατάξεις του Ν. 3200/1955 «Περί διοικητικής αποκέντρωσης όπως αυτές τροποποιήθηκαν μεταγενέστερα».

3. Τις διατάξεις του Ν. 3852/2010 «Νέα Αρχιτεκτονική της Αυτοδιοίκησης και της Αποκεντρωμένης Διοίκησης - Πρόγραμμα Καλλικράτης».

4. Τις διατάξεις του Π.δ. 139/2010 «Οργανισμός της Αποκεντρωμένης Διοίκησης Πελοποννήσου, Δυτικής Ελλάδας και Ιονίου».

5. Τις διατάξεις του άρθρου 56 του Ν. 4257/2014 (ΦΕΚ Α΄/93), την πράξη 4 του Υπουργικού Συμβουλίου της 06-02-2015 (ΦΕΚ Α΄/24) και η αριθμ. 5751/11-02-2015 Διαταγή του Υπουργείου Εσωτερικών και Διοικητικής Ανασυγκρότησης περί άσκησης καθηκόντων του Αρχαιότερου Γενικού Διευθυντή Αποκεντρωμένων Διοικήσεων όταν η θέση του Γενικού Γραμματέα είναι κενή.

6. Τις διατάξεις των άρθρων 37, 38 παρ. 1, 41 παρ. 1 και 3 του Ν. 998/1979 «Περί προστασίας δασών και δασικών εν γένει εκτάσεων», όπως αντικαταστάθηκαν από τις διατάξεις της παρ. 1 του άρθρου 35 του Ν. 4280/2014.

7. Τις διατάξεις του άρθρου 120 του Ν. 1892/1990 «Για τον εκσυγχρονισμό και την ανάπτυξη και άλλες διατάξεις».

8. Τις υπ' αριθ. 160417/1180/08-07-1980 και 182447/3049/24-09-1980 διαταγές του Υπουργείου Γεωργίας.

9. Την υπ' αριθ. 46940/4430/21-04-2015 αναφορά του Δασαρχείου Πατρέων με την οποία προτείνεται η κήρυξη ως αναδασωτέας της αναφερόμενης στο θέμα έκτασης.

10. Τη σύμφωνη γνώμη της Δ/σης Δασών Αχαΐας, αποφασίζουμε:

Κηρύσσουμε ως Αναδασωτέα, με σκοπό την αποκατάσταση με φυσική αναγέννηση ή τεχνητή αναδάσωση της δασικής βλάστησης που καταστράφηκε δια εκχερσώσεως, έκταση Δημόσιου Δάσους αείφυλλων πλατύφυλλων (πρίνους, σχίνα, ρείκια, αγραπιδιές κ.λπ.) με ποσοστό κάλυψης 25-70% εμβαδού 3.991,76 τ.μ., στη θέση «Άγιος Ιωάννης-Ίσωμα» Τ.Κ. Ψαθόπυργου, ΔΕ Ρίου, Δήμου Πατρέων, Π.Ε. Αχαΐας, η οποία αποτελείται από τα σημεία 2, 3, 4, 5, 6, 1, 13, 14, 15, 16, 17, 18, 19, 22', 23', 21, 22, 23, 24, 25, 26, 27, 4', 5', 6', 7', 8', 9', 10', 11', 12', 13', 14', 15', 16', 19', 20', 21', 18', 17', 2), αυτά φαίνονται και περιγράφονται στο συνημμένο τοπογραφικό διάγραμμα κλίμακας 1:1000 το οποίο συνοδεύει την παρούσα και έχει όρια:

Βόρεια: Με δασική έκταση και καλλιεργούμενη έκταση

Νότια: Με δασική έκταση

Ανατολικά: Με αγρό και δασική έκταση

Δυτικά: Με δασική έκταση

Επιτρέπεται υποβολή κατ' αυτής αίτησης ακύρωσης στο οικείο Διοικητικό Εφετείο (άρθρο 47 Ν. 3900/2010 ΦΕΚ/213/τ.Α) μέσα σε προθεσμία (60) ημερών που αρχίζει από την επομένη της δημοσίευσης ή κοινοποίησης της (άρθρο 46 Π.δ. 18/89 - ΦΕΚ/8/Α').

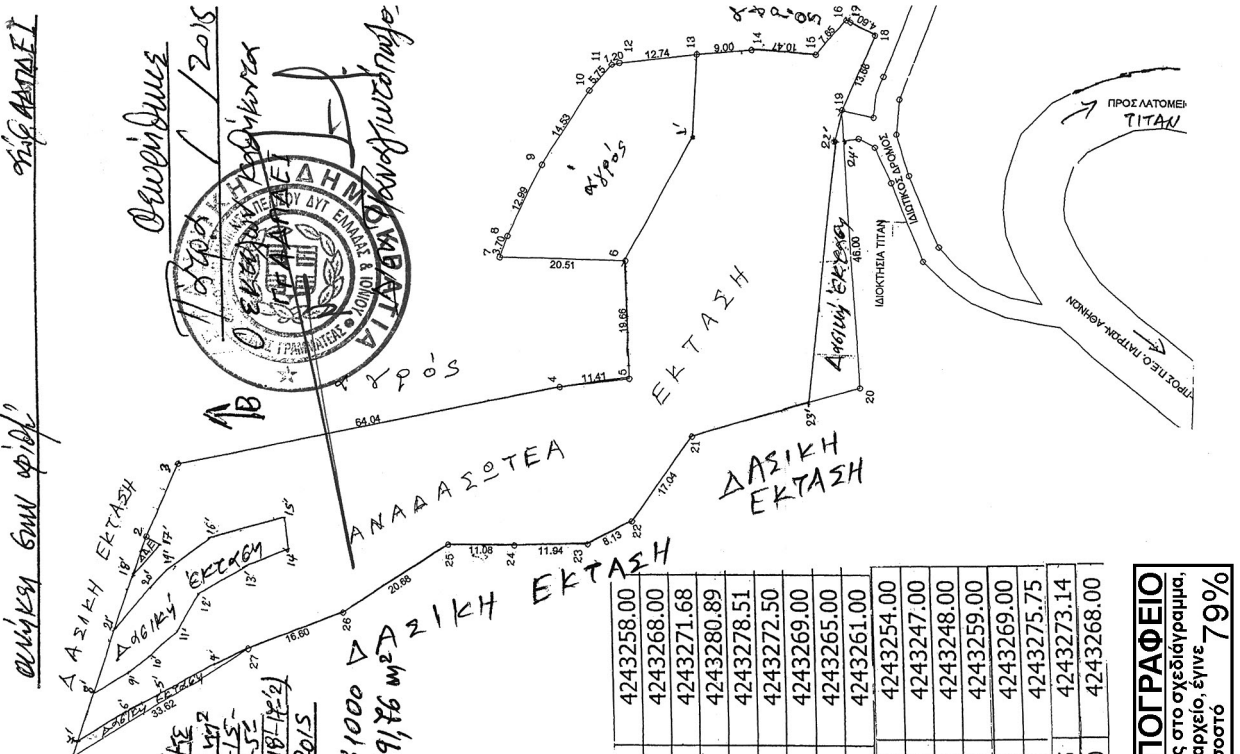
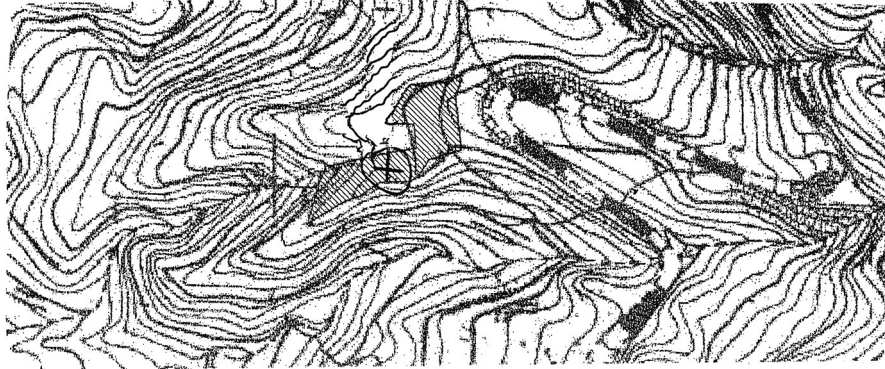
Από τις διατάξεις της απόφασης αυτής δεν προκαλείται δαπάνη σε βάρος του Κρατικού Προϋπολογισμού.

Η απόφαση αυτή να δημοσιευθεί στην Εφημερίδα της Κυβερνήσεως.

Πάτρα, 2 Ιουνίου 2015

Ο Ασκών Καθήκοντα Γενικού Γραμματέα
Αποκεντρωμένης Διοίκησης
ΔΙΟΝΥΣΙΟΣ ΠΑΝΑΓΙΩΤΟΠΟΥΛΟΣ

ΑΝΟΣΠΑΣΜΑ ΧΑΡΤΗ
ΠΕΡΙΦ. ΔΡΕΠΑΝΟΥ ΠΑΤΕΡΝ
ΚΑΙΜΑ ≃ 1:5000 ☉ ΕΚΧΕΙΡΩΘ



ΤΟΠΟΓΡΑΦΙΚΟ ΔΙΑΓΡΑΜΜΑ ΔΥΛΙΩΝΑΣ ΑΡ-
ΣΙΝΟΣ ΤΕΤΕΡΕΩΣ ΟΡΘΟ ΠΡΩΤΕΥΣ-ΒΕΛΩΝΣ-ΒΕΛΙΚΙΑ
ΑΧΡΙΑΠΙΔΙΣ ΚΑΘ. ΕΣ. ΝΟΒΕΜΒ. 25-ΥΕΘ. ΟΥ ΜΑΚ.
" ΑΝΟΣΠΑΣΜΑ " ΝΟΤΕΡΑ Υ.Κ. ΙΑΝΟΥΑΡΙΟΥ
ΔΥ ΠΛΟΥ - ΔΥ ΠΛΟΥ - ΑΧΡΙΑΠΙΔΙΣ ΝΟΤΕΡΑ
ΝΟΤ. ΚΕΡΥΚΕΒΕΡΑΝ ΑΝΟΣΠΑΣΜΑΤΟΣ ΑΝΟΣΠ. 3991,76 ΥΠ. 2
16-17-18-19-22-23-21-22-23-24-25-26-27-28-29-30-31-
32-Υ-8-9-10-11-12-13-14-15-16-19-20-21-18-17-2
ΚΥΒΕΡΝΑΝ ΑΝΟΣΠΑΣΜΑΤΟΣ ΔΥ ΠΛΟΥ 06-4-2015

ΚΑΙΜΑ ≃ 1:1000 Δ
ΕΜΒΛΑΔ: 3991,76 μ² ΔΑΣΙΚΗ ΕΚΤΑΣΗ

2	313544.23	4243270.73	4	313524.00	4243258.00
3	313556.37	4243265.93	5	313518.00	4243268.00
4	313571.05	4243203.59	6	313515.74	4243271.68
5	313572.71	4243192.30	7	313510.07	4243280.89
6	313592.34	4243193.50	8	313518.08	4243278.51
1'	313613.61	4243183.39	9	313522.46	4243272.50
13	313626.88	4243182.94	10	313525.00	4243269.00
14	313627.72	4243173.97	11	313529.00	4243265.00
15	313627.30	4243163.52	12	313536.00	4243261.00
16	313633.23	4243158.69	13	313540.00	4243254.00
17	313632.91	4243157.93	14	313543.00	4243247.00
18	313630.82	4243153.83	15	313548.00	4243248.00
19	313618.14	4243158.91	16	313545.00	4243259.00
22	313569.24	4243164.06	17	313537.00	4243269.00
23	313612.84	4243159.78	18'	313527.35	4243275.75
21	313563.43	4243181.79	18	313536.15	4243273.14
22	313549.15	4243191.07	17	313543.00	4243268.00
23	313545.13	4243198.14			
24	313544.62	4243210.07			
25	313544.48	4243221.15			
26	313532.57	4243238.06			
27	313526.17	4243253.38			

Ο ΣΥΝΤΑΚΤΗΣ
Κωνσταντίνος Χαροκόπου

ΕΘΝΙΚΟ ΤΥΠΟΓΡΑΦΕΙΟ
Για τεχνικούς λόγους στο σχεδιάγραμμα,
από το ηλεκτρονικό αρχείο, έγινε
ομίκρωση κατά ποσοστό **79%**

ΕΘΝΙΚΟ ΤΥΠΟΓΡΑΦΕΙΟ
ΕΦΗΜΕΡΙΣ ΤΗΣ ΚΥΒΕΡΝΗΣΕΩΣ

ΤΙΜΗ ΠΩΛΗΣΗΣ ΦΥΛΛΩΝ ΤΗΣ ΕΦΗΜΕΡΙΔΑΣ ΤΗΣ ΚΥΒΕΡΝΗΣΕΩΣ

Σε έντυπη μορφή:

- Για τα Φ.Ε.Κ. από 1 έως 16 σελίδες σε 1 € προσαυξανόμενη κατά 0,20 € για κάθε επιπλέον οκτασέλιδο ή μέρος αυτού.
- Για τα φωτοαντίγραφα Φ.Ε.Κ. σε 0,15 € ανά σελίδα.

Σε μορφή DVD/CD:

Τεύχος	Ετήσια έκδοση	Τριμηνιαία έκδοση	Μηνιαία έκδοση	Τεύχος	Ετήσια έκδοση	Τριμηνιαία έκδοση	Μηνιαία έκδοση
Α'	150 €	40 €	15 €	Α.Α.Π.	110 €	30 €	-
Β'	300 €	80 €	30 €	Ε.Β.Ι.	100 €	-	-
Γ'	50 €	-	-	Α.Ε.Δ.	5 €	-	-
Υ.Ο.Δ.Δ.	50 €	-	-	Δ.Δ.Σ.	200 €	-	20 €
Δ'	110 €	30 €	-	Α.Ε.-Ε.Π.Ε.	-	-	100 €

- Η τιμή πώλησης μεμονωμένων Φ.Ε.Κ. σε μορφή cd-rom από εκείνα που διατίθενται σε ψηφιακή μορφή και μέχρι 100 σελίδες, σε 5 € προσαυξανόμενη κατά 1 € ανά 50 σελίδες.

ΕΤΗΣΙΕΣ ΣΥΝΔΡΟΜΕΣ Φ.Ε.Κ.

Τεύχος	Έντυπη μορφή	Τεύχος	Έντυπη μορφή	Τεύχος	Έντυπη μορφή
Α'	225 €	Δ'	160 €	Α.Ε.-Ε.Π.Ε.	2.250 €
Β'	320 €	Α.Α.Π.	160 €	Δ.Δ.Σ.	225 €
Γ'	65 €	Ε.Β.Ι.	65 €	Α.Σ.Ε.Π.	70 €
Υ.Ο.Δ.Δ.	65 €	Α.Ε.Δ.	10 €	Ο.Π.Κ.	-

- Το τεύχος Α.Σ.Ε.Π. (έντυπη μορφή) θα αποστέλλεται σε συνδρομητές ταχυδρομικά, με την επιβάρυνση των 70 €, ποσό το οποίο αφορά τα ταχυδρομικά έξοδα.

- Η καταβολή γίνεται σε όλες τις Δημόσιες Οικονομικές Υπηρεσίες (Δ.Ο.Υ.). Το πρωτότυπο διπλότυπο (έγγραφο αριθμ. πρωτ. 9067/28.2.2005 2η Υπηρεσία Επιτρόπου Ελεγκτικού Συνεδρίου) με φροντίδα των ενδιαφερομένων, πρέπει να αποστέλλεται ή να κατατίθεται στο Εθνικό Τυπογραφείο (Καποδιστρίου 34, Τ.Κ. 104 32 Αθήνα).
- Σημειώνεται ότι φωτοαντίγραφα διπλοτύπων, ταχυδρομικές Επιταγές για την εξόφληση της συνδρομής, δεν γίνονται δεκτά και θα επιστρέφονται.
- Οι οργανισμοί τοπικής αυτοδιοίκησης, τα νομικά πρόσωπα δημοσίου δικαίου, τα μέλη της Ένωσης Ιδιοκτητών Ημερησίου Τύπου Αθηνών και Επαρχίας, οι τηλεοπτικοί και ραδιοφωνικοί σταθμοί, η Ε.Σ.Η.Ε.Α, τα τριτοβάθμια συνδικαλιστικά όργανα και οι τριτοβάθμιες επαγγελματικές ενώσεις δικαιούνται έκπτωσης πενήντα τοις εκατό (50%) επί της ετήσιας συνδρομής.
- Το ποσό υπέρ Τ.Α.Π.Ε.Τ. (5% επί του ποσού συνδρομής), καταβάλλεται ολόκληρο (Κ.Α.Ε. 3512) και υπολογίζεται πριν την έκπτωση.
- Στην Ταχυδρομική συνδρομή του τεύχους Α.Σ.Ε.Π. δεν γίνεται έκπτωση.

Πληροφορίες για δημοσιεύματα που καταχωρίζονται στα Φ.Ε.Κ. στο τηλ.: 210 5279000.

Φωτοαντίγραφα παλαιών Φ.Ε.Κ.: τηλ.: 210 8220885.

Τα φύλλα όλων των τευχών της Εφημερίδας της Κυβερνήσεως διατίθενται δωρεάν σε ηλεκτρονική μορφή από την ιστοσελίδα του Εθνικού Τυπογραφείου (www.et.gr)

Ηλεκτρονική Διεύθυνση: <http://www.et.gr> - e-mail: webmaster.et@et.gr

ΟΙ ΥΠΗΡΕΣΙΕΣ ΕΞΥΠΗΡΕΤΗΣΗΣ ΠΟΛΙΤΩΝ ΛΕΙΤΟΥΡΓΟΥΝ ΚΑΘΗΜΕΡΙΝΑ ΑΠΟ 08:00 ΜΕΧΡΙ 13:30



* 0 4 0 0 2 5 6 2 8 0 7 1 5 0 0 0 8 *

ΑΠΟ ΤΟ ΕΘΝΙΚΟ ΤΥΠΟΓΡΑΦΕΙΟ

ΚΑΠΟΔΙΣΤΡΙΟΥ 34 * ΑΘΗΝΑ 104 32 * ΤΗΛ. 210 52 79 000 * FAX 210 52 21 004