



# ΕΦΗΜΕΡΙΣ ΤΗΣ ΚΥΒΕΡΝΗΣΕΩΣ

## ΤΗΣ ΕΛΛΗΝΙΚΗΣ ΔΗΜΟΚΡΑΤΙΑΣ

ΤΕΥΧΟΣ ΤΕΤΑΡΤΟ

Αρ. Φύλλου 251

18 Μαρτίου 1993

### ΠΕΡΙΕΧΟΜΕΝΑ

### ΑΝΑΔΑΣΩΣΕΙΣ

### ΑΠΟΦΑΣΕΙΣ

- Κήρυξη αναδασωτέας έκτασης ογδόντα (80) στρεμμάτων στη θέση «Άγιος Ταξιάρχης - Πάλτση» περιφ. Κοινότητας Αργαλαστής Νομού Μαγνησίας. .... 1
- Κήρυξη αναδασωτέας έκτασης 48,490 στρεμμάτων στη θέση «Μπουρνιάς» περιφέρειας Κοινότητας Τιθορέας Νομού Φθιώτιδας. .... 2

### ΠΟΛΕΟΔΟΜΙΑ

### ΑΠΟΦΑΣΕΙΣ

- Τροποποίηση του ορίου οικισμού Ταραινών Ν. Κορινθίας ..... 3

### ΑΝΑΚΟΙΝΩΣΕΙΣ

- Παρακατάθεση συμπληρωματικής αποζημίωσης ακινήτων που έχουν ρυμοτομηθεί με το εγκεκριμένο ρυμοτομικό σχέδιο του Δήμου Αμαρουσίου για τη διεύρυνση της Λεωφ. Κηφισίας στη συμβολή της με την οδό Γαρδέλη, σύμφωνα με τις ενδείξεις της πράξης αναλογισμού 131/1980. .... 4
- Παρακατάθεση αποζημίωσης ακινήτων που έχουν ρυμοτομηθεί με το εγκεκριμένο ρυμοτομικό σχέδιο του Δήμου Αμαρουσίου Αττικής για τη διάνοιξη της Ε.Ο. Σταυρού - Ελευσίνας, σύμφωνα με τις ενδείξεις της πράξης αναλογισμού 23/1990. .... 5

### ΑΝΑΔΑΣΩΣΕΙΣ

### ΑΠΟΦΑΣΕΙΣ

- Αριθ. 424 (1)  
Κήρυξη αναδασωτέας έκτασης ογδόντα (80) στρεμμάτων στη θέση «Άγιος Ταξιάρχης - Πάλτση» περιφ. Κοινότητας Αργαλαστής Νομού Μαγνησίας.

Ο ΝΟΜΑΡΧΗΣ ΜΑΓΝΗΣΙΑΣ

Έχοντας υπόψη:

1. Τις διατάξεις του Ν. 3200/55 «περί διοικητικής απο-

κέντρωσης, όπως τροποποιήθηκε και συμπληρώθηκε μεταγενέστερα με το Ν.Δ. 532/70.

2. Τις διατάξεις του άρθρου 117 παρ. 3 του Συντάγματος της χώρας.

3. Τις διατάξεις του Ν. 998/79 «περί προστασίας των Δασών κ.λπ.» και ειδικότερα:

α) του άρθρου 41 παρ. 1 και 3, β) του άρθρου 38 παρ. 1.

4. Τις διαταγές του Υπουργείου Γεωργίας:

α) 160417/1180/8.7.80, β) 182447/3049/24.9.80.

5. Την 850/24.2.93 πρόταση του Δασαρχείου Βόλου, με την οποία προτείνεται η κήρυξη της έκτασης που αναφέρεται στο θέμα, ως αναδασωτέας.

6. Την με αριθ. 14650/87 απόφαση του Νομάρχη Μαγνησίας, με την οποία ανατέθηκε η αρμοδιότητα υπογραφής των αποφάσεων κηρύξεως εκτάσεων ως αναδασωτέων στον Δ/ντή Δασών Μαγνησίας, αποφασίζουμε:

Κηρύσσουμε αναδασωτέα με σκοπό τη διατήρηση του χαρακτήρα της ως δασικής και την αποκατάσταση με φυσική αναγέννηση, της βλάστησης που καταστράφηκε από πυρκαγιά τη διακατεχόμενη δασική έκταση εμβαδού ογδόντα (80) στρεμμάτων που βρίσκεται στη θέση «Άγιος Ταξιάρχης - Πάλτση» της κοινότητας Αργαλαστής και έχει όρια:

Ανατολικά: Με θάλασσα και διακατεχόμενα δασοτεμάχια κατοίκων Αργαλαστής.

Δυτικά: Με διακατεχόμενα δασοτεμάχια κατοίκων Αργαλαστής.

Βόρεια: Με θάλασσα και διακατεχόμενα δασοτεμάχια κατοίκων Αργαλαστής.

Νότια: Με διακατεχόμενα δασοτεμάχια κατοίκων Αργαλαστής, όπως φαίνεται στο συνημμένο διάγραμμα που αποτελεί αναπόσπαστο μέρος της απόφασης αυτής.

Η απόφαση αυτή να δημοσιευθεί στην Εφημερίδα της Κυβερνήσεως.

Βόλος, 2 Μαρτίου 1993

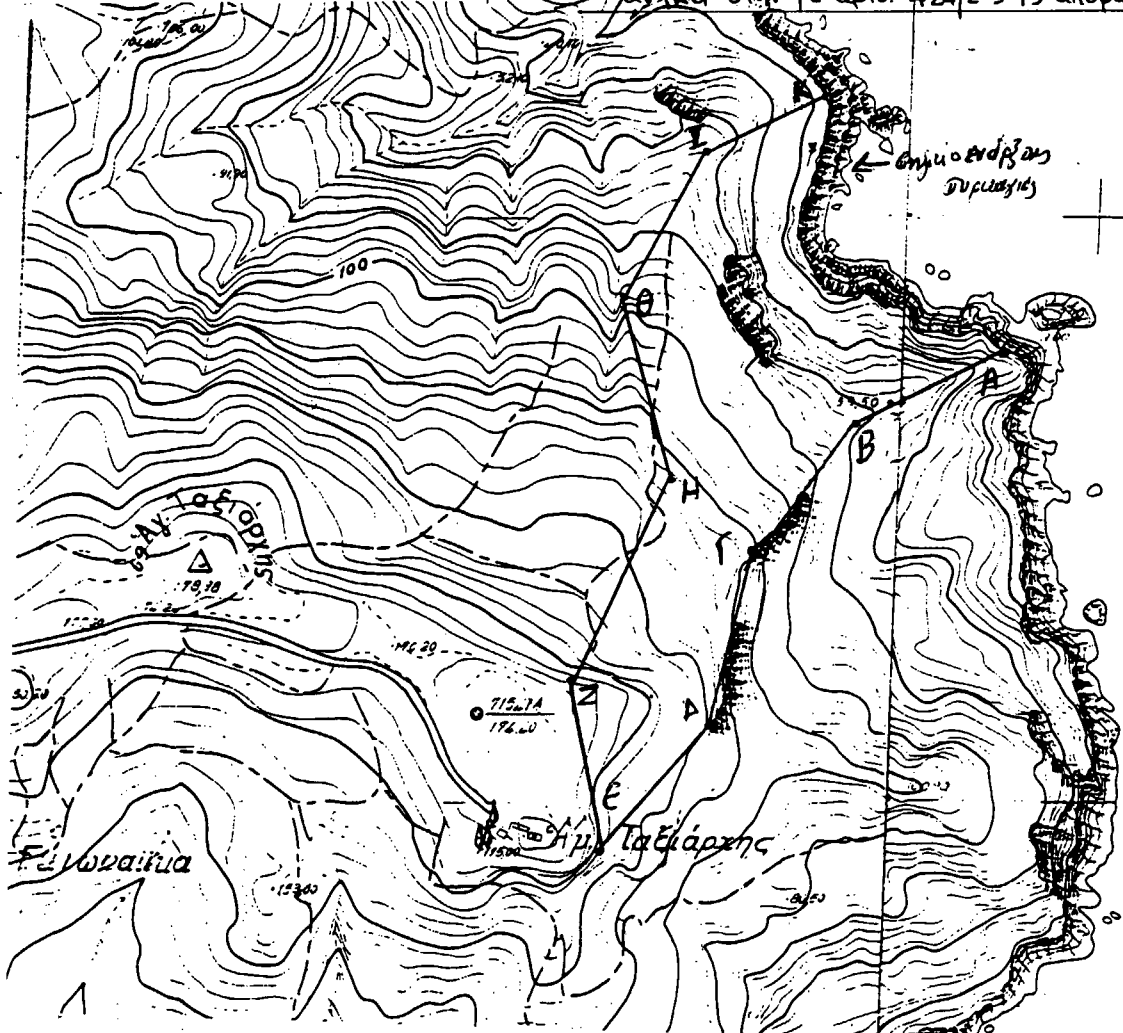
Με εντολή Νομάρχη  
Ο Δ/ντής Δασών κ.α.α.  
ΚΩΝ. ΣΑΚΕΛΛΑΡΙΟΥ

ΑΠΟΕΠΙΘΕΜΑ ΧΑΡΤΗ

ΕΤΟ ΟΡΘΙΟ, ΦΑΙΝΕΤΑΙ Η ΕΛΙΞΗ ΕΥΤΕΛΗ ΠΟΥ ΛΙΝΕΙ ΑΠΟ ΤΗΝ ΠΕΡΙΛΑΜΒΑΝΕΤΑΙ ΤΗ 7/8/93

ΑΤΗ ΔΕΞΗ ΑΧΙΟΣ ΤΟΪΔΑΡΧΗΣ - ΔΥΑΤΗ ΠΕΡΙΟΧΗ ΑΡΧΑΓΓΕΛΙΣ, ΕΥΤΕΛΗ ΠΟΥ ΛΙΝΕΙ  
ΑΒΓΔΕΖΗΘΙΚΑ = ΒΘ ΕΤΙΧΗΡΑΤΑ ΚΛΙΜΑΚΑ 1:5000

ΑΥΧΗΝΕΙ ΘΤΗΝ ΓΕ ΕΠΙΘ. 424/2-3-93 ΑΝΘΡΩΠΗ ΓΑ9



ΦΩΤΟΣ 12-2-1993  
Ο ΕΥΠΟΤΣΑ  
[Signature]

ΕΡΕΩΡΗΘΗ  
ΦΩΤΟΣ 12-2-1993  
Ο Α ΑΔΟΧΗ ΒΑΤΩ  
[Circular stamp with text]

ΕΡΕΩΡΗΘΗ  
ΦΩΤΟΣ 12-3-1993  
Ο Θ/ΤΗ ΔΑΦΝ Δ.Δ.  
ΚΟΝ. ΣΑΚΗΝΑΡΙΟΥ  
[Circular stamp with text]



**ΠΟΛΕΟΔΟΜΙΑ****ΑΠΟΦΑΣΕΙΣ**

Αριθ. οικ. 1501

(3)

Τροποποίηση του ορίου οικισμού Ταρσινών Ν. Κορινθίας

**Ο ΝΟΜΑΡΧΗΣ ΚΟΡΙΝΘΙΑΣ**

Έχοντας υπόψη:

1. Τις διατάξεις του από 24.4.1985 Π.Δ/τος «τρόπος καθορισμού ορίων οικισμού της χώρας μέχρι 2.000 κατοίκους» κατηγορίες αυτών και καθορισμός όρων και περιορισμών δόμησης τους (ΦΕΚ 181 τ.Δ'), όπως τροποποιήθηκε με το Π.Δ/γμα της 14/23.2.1987 (ΦΕΚ 133τ.Δ) και το Π.Δ/γμα της 25-4/16.5.1989 (ΦΕΚ 293 τ.Δ') και ειδικότερα το άρθρο 4 παράγραφος 1 εδάφ. β.

2. Την υπ' αριθ. 7629/2.10.1985 απόφασή μας για την κατηγοριοποίηση των οικισμών του Ν. Κορινθίας που έχουν πληθυσμό μέχρι 2.000 κατοίκους.

3. Τα πληθυσμιακά στοιχεία της τελευταίας απογραφής του Κράτους της ΕΣΥΕ.

4. Την αριθ. 7/1992 απόφαση του Κοινοτικού Συμβουλίου Ταρσινών.

5. Την αριθ. 6/1992 γνωμοδότηση του Συμβουλίου Χωροταξίας Οικισμού και Περιβάλλοντος Ν. Κορινθίας αποφασίζουμε:

**Άρθρο 1**

α) Τροποποιείται το όριο του οικισμού Ταρσινών Ν. Κορινθίας που είχε καθορισθεί με την υπ' αριθ. 7688/12.12.1985 απόφαση του Νομάρχη Κορινθίας με θέμα

«Καθορισμός ορίων και όρων και περιορισμών δόμησης στον οικισμό Ταρσίνα του Ν. Κορινθίας (ΦΕΚ 243/86 τ.Δ'), όπως φαίνεται στο σχετικό πρωτότυπο διάγραμμα σε κλίμακα 1:5.000 που έχει θεωρηθεί από τον προϊστάμενο του τμήματος Πολεοδομίας και Πολεοδομικών Εφαρμογών με την αριθ. 1501/1993 πράξη του και του οποίου συνοπτικό αντίτυπο δημοσιεύεται με την παρούσα απόφαση.

β) Κατά τα λοιπά ισχύουν τα οριζόμενα στο Π.Δ/γμα της 24.4.1985 (ΦΕΚ 181 τ.Δ'), όπως τροποποιήθηκε με το Π.Δ/γμα της 14/23.2.1987 (ΦΕΚ 133 τ.Δ') και το Π.Δ/γμα της 25.4/16.5.1989 (ΦΕΚ 293/τ.Δ') και την αριθ. 7688/12.12.1985 απόφαση του Νομάρχη Κορινθίας (ΦΕΚ 243/1986 τ.Δ).

**Άρθρο 2**

Από τις διατάξεις της απόφασης αυτής δεν προκαλείται δαπάνη σε βάρος του προϋπολογισμού της Κοινότητας Ταρσινών Ν. Κορινθίας, (έγγραφο 83/15.2.1993 της Κοινότητας).


**Άρθρο 3**


Η ισχύς της απόφασης αυτής αρχίζει από την δημοσίευση της στην Εφημερίδα της Κυβερνήσεως.


Η απόφαση αυτή να δημοσιευθεί στην Εφημερίδα της Κυβερνήσεως.

Κόρινθος, 26 Φεβρουαρίου 1993

Ο Νομάρχης  
ΧΡΗΣΤΟΣ ΛΑΔΙΑΣ







ΚΩΔΟΣ: ΚΟΡΙΝΘΙΑ  
 ΠΡΟΒΛΕΨΗ: ΠΟΥΛΙ

Το παρόν συνοδώνει  
 την υπ αριθμ. οικ. 1501/26-2-73  
 απόφαση Νομαρχίας Κορινθίας  
 σε τμήματα της τριτοβάθμιας  
 ταξινόμησης του οικισμού  
 Ε.Ε. 984/81  
 της 26/2/73

**ΟΡΙΣΜΟΣ ΟΙΚΙΣΜΟΥ**  
 ΠΑΥ ΧΑΙΡΕΔΑΚΗΣ  
 ΛΟΓ. ΜΗΤΡΩΟΝ

Στοιχεία: Χρ. Νικηφόρου	Ελεγχος:	Αριθμός προγράμματος: Π-1.1
		Σκ. 1:000

Υπουργείο Χωροταξίας Οικισμού και Περιβαλλοντος  
 ΔΙΕΥΘΥΝΣΗ ΚΟΡΙΝΘΙΑΣ

## ΑΝΑΚΟΙΝΩΣΕΙΣ

Αριθ. Δ12/οικ. 31933

(4)

Παρακατάθεση συμπληρωματικής αποζημίωσης ακινήτων που έχουν ρυμοτομηθεί με το εγκεκριμένο ρυμοτομικό σχέδιο του Δήμου Αμαρουσίου για τη διεύρυνση της Λεωφ. Κηφισίας στη συμβολή της με την οδό Γαρδέλη, σύμφωνα με τις ενδείξεις της πράξης αναλογισμού 131/1980.

## Ο ΥΠΟΥΡΓΟΣ

## ΠΕΡΙΒΑΛΛΟΝΤΟΣ ΧΩΡΟΤΑΞΙΑΣ &amp; ΔΗΜ. ΕΡΓΩΝ

Έχοντας υπόψη:

1) Τις διατάξεις του Ν.Δ/τος 17.7.1923 «περί σχεδίων πόλεων, κωμών κ.λπ.» (ΦΕΚ 228/23 τ.Α').

2) Τις διατάξεις του Ν.Δ/τος 797/71 «περί αναγκαστικών απαλλοτριώσεων» (ΦΕΚ 1/71 τ.Α').

3) Την εξουσιοδοτική απόφαση του Υπουργού ΠΕ.-ΧΩ.Δ.Ε. Δ 17/01/79/φ.2.2.1/24.8.1989 ΦΕΚ 666/89 τ.Β'.

4) Τον πίνακα παρακατάθεσης της αποζημίωσης με ημερομηνία 23.12.1992 που καθορίστηκε με την απόφαση 7809/88 του Πολυμελούς Πρωτοδικείου Αθηνών για ακίνητα που ρυμοτομήθηκαν με το εγκεκριμένο ρυμοτομικό σχέδιο του Δήμου Αμαρουσίου για τη διεύρυνση της Λεωφ. Κηφισίας στη συμβολή της με την οδό Γαρδέλη, σύμφωνα με τις ενδείξεις της πράξης αναλογισμού 131/1980.

5) Τις διατάξεις του Π.Δ. 69/88 ΦΕΚ 28/16.2.88 τ.Δ', «Οργανισμός Γ.Γ.Δ.Ε.», ειδοποιούμε:

Τα πρόσωπα που έχουν ή αξιώνουν εμπράγματα δικαιώματα στα παραπάνω ακίνητα που έχουν ρυμοτομηθεί, όπως σημειώνονται στα στοιχεία προδικασίας του άρθρου 5 του Ν. 653/77 ότι η αποζημίωση για τα ακίνητα αυτά έχει κατατεθεί στο Ταμείο Παρακαταθηκών και Δανείων, ύστερα από τον συμψηφισμό δικαιωμάτων και υποχρεώσεων που προβλέπει το άρθρο 6 του Ν. 5269/31 με την έκδοση του γραμματίου παρακαθήκης 1816/3.3.1993 για συνολικό ποσό 160.000 δρχ.

Η παρακατάθεση της αποζημίωσης, έγινε υπέρ των προσώπων που αναγράφονται παρακάτω και θα καταβληθεί μόνο στα πρόσωπα που θα αναγνωριστούν δικαιούχοι.

Η απόφαση αυτή να δημοσιευθεί στην Εφημερίδα της Κυβερνήσεως.

Αθήνα, 5 Μαρτίου 1993

Με εντολή Υπουργού  
Η Τμηματάρχης  
ΕΛΕΝΗ ΔΗΜΗΤΡΙΟΥ

Αριθ. Δ12/οικ.31950(5)

Παρακατάθεση αποζημίωσης ακινήτων που έχουν ρυμοτομηθεί με το εγκεκριμένο ρυμοτομικό σχέδιο του Δήμου Αμαρουσίου Αττικής για τη διάνοιξη της Ε.Ο. Σταυρού - Ελευσίνας, σύμφωνα με τις ενδείξεις της πράξης αναλογισμού 23/1990.

## Ο ΥΠΟΥΡΓΟΣ

## ΠΕΡΙΒΑΛΛΟΝΤΟΣ ΧΩΡΟΤΑΞΙΑΣ &amp; ΔΗΜ. ΕΡΓΩΝ

Έχοντας υπόψη:

1) Τις διατάξεις του Ν.Δ/τος 17.7.1923 «περί σχεδίων πόλεων, κωμών κ.λπ.» (ΦΕΚ 228/23 τ.Α').

2) Τις διατάξεις του Ν.Δ/τος 797/71 «περί αναγκαστικών απαλλοτριώσεων» (ΦΕΚ 1/71 τ.Α').

3) Την εξουσιοδοτική απόφαση του Υπουργού ΠΕ.-ΧΩ.Δ.Ε. Δ.17/01/79/ φ. 2.2.1/24.8.1989 ΦΕΚ 666/89 τ.Β'.

4) Τον πίνακα παρακατάθεσης της διαφοράς αποζημίωσης με ημερομηνία 15.12.1992 και 8.2.93, που καθορίστηκε με την απόφαση 1889/1992 του Εφετείου Αθηνών για ακίνητα που ρυμοτομήθηκαν με το εγκεκριμένο ρυμοτομικό σχέδιο του Δήμου Αμαρουσίου για τη διάνοιξη της Ε.Ο. Σταυρού - Ελευσίνας στο τμήμα αυτής από ανώνυμη οδό μέχρι ανώνυμη οδό (150 Μ. πριν την οδό Καμαλά), σύμφωνα με τις ενδείξεις της πράξης αναλογισμού 23/1990.

5) Τις διατάξεις του Π.Δ. 69/88 ΦΕΚ 28/16.2.88 τ.Δ', «Οργανισμός Γ.Γ.Δ.Ε.», ειδοποιούμε:

Τα πρόσωπα που έχουν ή αξιώνουν εμπράγματα δικαιώματα στα παραπάνω ακίνητα που έχουν ρυμοτομηθεί, όπως σημειώνονται στα στοιχεία προδικασίας του άρθρου 5 του Ν. 653/77 ότι η αποζημίωση για τα ακίνητα αυτά έχει κατατεθεί στο Ταμείο Παρακαταθηκών και Δανείων, ύστερα από τον συμψηφισμό δικαιωμάτων και υποχρεώσεων που προβλέπει το άρθρο 6 του Ν. 5269/31 με την έκδοση του γραμματίου παρακαθήκης 1761/1993 και 1814/93 για συνολικό ποσό 23.248.000 και 2.106.000 αντίστοιχα.

Η παρακατάθεση της αποζημίωσης, έγινε υπέρ των φερομένων ιδιοκτητών και θα καταβληθεί μόνο στα πρόσωπα που θα αναγνωριστούν δικαιούχοι.

Η απόφαση αυτή να δημοσιευθεί στην Εφημερίδα της Κυβερνήσεως.

Αθήνα, 5 Μαρτίου 1993

Με εντολή Υπουργού  
Η Τμηματάρχης  
ΕΛΕΝΗ ΔΗΜΗΤΡΙΟΥ