



# ΕΦΗΜΕΡΙΔΑ ΤΗΣ ΚΥΒΕΡΝΗΣΕΩΣ ΤΗΣ ΕΛΛΗΝΙΚΗΣ ΔΗΜΟΚΡΑΤΙΑΣ

6 Σεπτεμβρίου 2017

ΤΕΥΧΟΣ ΤΕΤΑΡΤΟ

Αρ. Φύλλου 244

## ΠΕΡΙΕΧΟΜΕΝΑ

### ΑΠΟΦΑΣΕΙΣ

- 1 Κήρυξη ως αναδασωτέας έκτασης 391,00 τ.μ. στη θέση «Αμισινό» δημόσιου δάσους Θόλου - Αμισινοπού, Δήμου Παρανεστίου, Π.Ε Δράμας.
- 2 Κήρυξη ως αναδασωτέας έκτασης 386,50 τ.μ. στη θέση «Τριεθνές» δημόσιου δάσους Θόλου - Αμισινοπού, Δήμου Παρανεστίου, Π.Ε Δράμας.
- 3 Κήρυξη ως αναδασωτέας έκτασης εμβαδού 434,37 τετρ. μέτρων, στη θέση «Τετόρθη ή Ρότσα» της Τοπικής Κοινότητας Πιτσών Δημοτικής Ενότητας Ξυλοκάστρου του Δήμου Ξυλοκάστρου - Ευρωστίνης, Περιφερειακής Ενότητας Κορινθίας, λόγω εκχέρσωσης.

### ΑΠΟΦΑΣΕΙΣ

Αριθμ. 7062 (1)

**Κήρυξη ως αναδασωτέας έκτασης 391,00 τ.μ. στη θέση «Αμισινό» δημόσιου δάσους Θόλου - Αμισινοπού, Δήμου Παρανεστίου, Π.Ε Δράμας.**

Ο ΣΥΝΤΟΝΙΣΤΗΣ ΑΠΟΚΕΝΤΡΩΜΕΝΗΣ  
ΔΙΟΙΚΗΣΗΣ ΜΑΚΕΔΟΝΙΑΣ-ΘΡΑΚΗΣ

Έχοντας υπόψη:

1. Τις διατάξεις:

α) των άρθρων 24 παρ.1 και 117 παρ.3 του Συντάγματος της Χώρας.

β) Των άρθρων 38 παρ.1 και 41 παρ.1 και παρ.3 του ν. 998/1979 (Α'289) "Περί προστασίας των δασών και δασικών εν γένει εκτάσεων της χώρας" σε συνδυασμό με το άρθρο 1 παρ. 15 του ν.3208/2003, όπως σήμερα ισχύει.

γ) του ν.3852/10 (Α'87) "περί Νέας Αρχιτεκτονικής της Αυτοδιοίκησης και της Αποκεντρωμένης Διοίκησης - Πρόγραμμα Καλλικράτης" ιδίως τα άρθρα 6 και 280.

δ) Τις διατάξεις του ν. 2690/99 (Α' 45) "Κύρωση του Κώδικα Διοικητικής Διαδικασίας και άλλες διατάξεις".

ε) Του αρθρ. 56 του ν. 4257/2014 (Α'93) «Επείγουσες ρυθμίσεις αρμοδιότητας Υπουργείου Εσωτερικών».

στ) Του π.δ. 142/2010 (Β' 235) "Οργανισμός της Αποκεντρωμένης Διοίκησης Μακεδονίας-Θράκης".

ζ) Της πράξης 4/6-2-2015 του υπουργικού συμβουλίου (Α'24) «Αποδοχή παραίτησεων των Γενικών Γραμματέων των Αποκεντρωμένων Διοικήσεων της Χώρας».

η) Των άρθρων 28 και 28Α του ν. 4325/2015 (ΦΕΚ 47/Α/2015).

2. Την αριθ. 14138/15-5-2017 απόφαση του Υπουργού Εσωτερικών (ΦΕΚ 250/τ.Υ.Ο.Δ.Δ./26-5-2017 ΑΔΑ: Ω009465Χ07-ΗΜΞ) για το διορισμό του Συντονιστή.

3. Την αριθ. 35748/30-5-2017 (ΦΕΚ 1971/τ.Β/7-6-2017) απόφαση Συντονιστή Αποκεντρωμένης Διοίκησης Μακεδονίας-Θράκης για την παροχή εξουσιοδότησης υπογραφής «Με εντολή Συντονιστή της Α.Δ.Μ-Θ».

4. Τις υπ' αριθ. 160417/1180/8-7-80 και 182447/3049/24-9-80 εγκύκλιες διαταγές του Υπουργείου Γεωργίας "περί οδηγιών για τις αναδασωτέες εκτάσεις".

5. Την αριθ. 7026/15-5-2017 εισήγηση του Δασαρχείου Δράμας, με την οποία προτείνεται η κήρυξη της έκτασης που αναφέρεται στο θέμα ως αναδασωτέας, αποφασίζουμε:

Κηρύσσουμε ως αναδασωτέα, με σκοπό την προστασία των δασικών εδαφών και του δασικού περιβάλλοντος, δημόσια έκταση 391,00 τ.μ. στη θέση «Αμισινό» δημόσιου δάσους Θόλου-Αμισινοπού Δήμου Παρανεστίου, Π.Ε Δράμας, της οποίας η δασική βλάστηση καταστράφηκε λόγω κατασκευής παράνομης ξύλινης περίφραξης και μίας αυθαίρετης κατασκευής, ώστε να αποκλειστεί η χρήση της δια άλλο σκοπό και η οποία - προ της καταστροφής της - καταλαμβάνονταν από δασική βλάστηση φυλλοβόλων πλατύφυλλων.

Η ανωτέρω έκταση είχε τις προϋποθέσεις να καταταγεί στην παρ.2 του άρθρου 3 του ν. 998/1979 όπως ισχύει και εμπίπτει στις διατάξεις του άρθρου 38 του ν. 998/1979.

Η πρόταση κήρυξης της ως αναδασωτέας ενεργείται σύμφωνα με τις διατάξεις του άρθρου 41 του ίδιου νόμου, σε συνδυασμό με αυτές της παρ. 15 του άρθρου 1 του ν. 3208/2003.

Η αποκατάσταση της βλάστησης θα πραγματοποιηθεί με φυσική αναγέννηση ή τεχνητή αναδάσωση. Η παραπάνω έκταση συνολικού εμβαδού 391,00 τ.μ. απεικονίζεται με περιμετρικά στοιχεία Α,Β,Γ,Δ,Ε,Α στο συνημμένο τοπογραφικό διάγραμμα κλίμακας 1:5.000, με προσαρτημένο προσανατολιστικό απόσπασμα χάρτη της περιοχής κλίμακας 1:20.000, που αποτελεί αναπόσπαστο μέρος της παρούσας και συνορεύει:

Βόρεια: Δασική βλάστηση

Νότια: Δασική οδός

Ανατολικά: Δασική οδός

Δυτικά: Δασική οδός

Επί της παρούσας μπορεί να υποβληθεί αίτηση ακύρωσης στο τριμελές διοικητικό εφετείο σύμφωνα με το άρθ. 1 (περιπτ. Ιδ του ν. 702/1977 (ΦΕΚ 268 τ.Α/1977) όπως ισχύει και μέσα σε προθεσμία εξήντα (60) ημερών, που αρχίζει από την επομένη της δημοσίευσής της (αρθρ. 6 του π.δ. 18/1989).

Με την παρούσα απόφαση δεν επιβαρύνεται ο κρατικός προϋπολογισμός.

Η απόφαση αυτή να δημοσιευθεί στην Εφημερίδα της Κυβερνήσεως.

Θεσσαλονίκη, 30 Ιουνίου 2017

Ο Συντονιστής Αποκεντρωμένης Διοίκησης


ΙΩΑΝΝΗΣ ΣΑΒΒΑΣ

**ΤΟΠΟΓΡΑΦΙΚΟ ΔΙΑΓΡΑΜΜΑ**

δασικής έκτασης (άρθρο 3 παρ. 2 του Ν998/79), εμβαδού 391τ.μ στην περιοχή " Αμισιανό ",  
δημόσιου δάσους Θόλου-Αμισιανού, Δήμου Παρανεστίου, Π.Ε Δράμας

Ανήκει στην αριθμ. πρωτ. 7062/30-06-2017 απόφαση της Δ/νσης Δασιών Δράμας  
περί κήρυξης έκτασης ως αναδασωτέας.

ΑΠΟΣΠΑΣΜΑ ΧΑΡΤΗ ΓΥΣ (ΑΡΙΘ.3514\_7) - ΚΛΙΜΑΚΑ 1:5000



ΑΠΟΣΠΑΣΜΑ ΧΑΡΤΗ Γ.Υ.Σ  
Φ.Χ. 1:50000 ΠΑΡΑΝΕΣΤΙ  
ΚΛΙΜΑΚΑ 1:20000

**ΕΛΕΧΘΗΚΕ**  
Δράμα 20-06-2017  
Ο αναπληρωτής  
Δ/ντής Δασών Δράμας

**ΕΓΚΡΙΝΕΤΑΙ**  
Θεσ/νίκη 30-06-2017  
Ο ΣΥΝΤΟΝΙΣΤΗΣ  
ΑΠΟΚΕΝΤΡΩΜΕΝΗΣ ΔΙΟΙΚΗΣΗΣ  
ΜΑΚΕΔΟΝΙΑΣ - ΘΡΑΚΗΣ

Τσαούσης Αλέξανδρος  
Δασολόγος

Κωνσταντίνου Ελισάβετ  
Δασολόγος με Α' Βαθμό

Τσίγγης Ανδρέας  
Δασολόγος με Α' Βαθμό

Δρ ΙΩΑΝΝΗΣ Κ. ΣΑΒΒΑΣ

**ΠΙΝΑΚΑΣ ΣΥΝΤΕΤΑΓΜΕΝΩΝ ΣΕ ΕΓΣΑ 87**

|               |              |
|---------------|--------------|
| A:X=548016.00 | Y=4573139.00 |
| B:X=548003.00 | Y=4573169.00 |
| Γ:X=548005.00 | Y=4573172.00 |
| Δ:X=548015.00 | Y=4573165.00 |
| E:X=548032.00 | Y=4573152.00 |

**ΥΠΟΜΗΝΗΜΑ**  
: όρια έκτασης δασικού χαρακτήρα που έχει τις προϋποθέσεις να κηρυχθεί ως αναδασωτέα

**ΕΘΝΙΚΟ ΤΥΠΟΓΡΑΦΕΙΟ**

Για τεχνικούς λόγους στο σχεδιάγραμμα, από το ηλεκτρονικό αρχείο, έγινε σμίκρυνση κατά ποσοστό **79%**

Αριθμ. 7022

(2)

**Κήρυξη ως αναδασωτέας έκτασης 386,50 τ.μ. στη θέση «Τριεθνές» δημόσιου δάσους Θόλου -Αμισσηνού, Δήμου Παρανεστίου, Π.Ε Δράμας.**

Ο ΣΥΝΤΟΝΙΣΤΗΣ ΑΠΟΚΕΝΤΡΩΜΕΝΗΣ ΔΙΟΙΚΗΣΗΣ ΜΑΚΕΔΟΝΙΑΣ-ΘΡΑΚΗΣ

Έχοντας υπόψη:

1. Τις διατάξεις:

α) των άρθρων 24 παρ.1 και 117 παρ.3 του Συντάγματος της Χώρας.

β) Των άρθρων 38 παρ.3β και 41 παρ.1 και παρ.3 του ν. 998/1979 (Α'289) "Περί προστασίας των δασών και δασικών εν γένει εκτάσεων της χώρας" σε συνδυασμό με το άρθρο 1 παρ. 15 του ν.3208/2003, όπως σήμερα ισχύει.

γ) Του ν.3852/2010 (Α'87) "περί Νέας Αρχιτεκτονικής της Αυτοδιοίκησης και της Αποκεντρωμένης Διοίκησης - Πρόγραμμα Καλλικράτης" ιδίως τα άρθρα 6 και 280.

δ) Τις διατάξεις του ν. 2690/1999 (Α' 45) "Κύρωση του Κώδικα Διοικητικής Διαδικασίας και άλλες διατάξεις".

ε) Του αρθρ. 56 του ν. 4257/2014 (Α'93) «Επείγουσες ρυθμίσεις αρμοδιότητας Υπουργείου Εσωτερικών».

στ) Του π.δ. 142/2010 (Β' 235) "Οργανισμός της Αποκεντρωμένης Διοίκησης Μακεδονίας-Θράκης".

ζ) Την πράξη 4/6-2-2015 του υπουργικού συμβουλίου (Α'24) «Αποδοχή παραιτήσεων των Γενικών Γραμματέων των Αποκεντρωμένων Διοικήσεων της Χώρας».

η) Των άρθρων 28 και 28Α του ν. 4325/2015 (ΦΕΚ 47/Α/2015).

2. Την αριθ. 14138/15-5-2017 απόφαση του Υπουργού Εσωτερικών (ΦΕΚ 250/τ.Υ.Ο.Δ.Δ./26-5-2017 ΑΔΑ: ΩΩ09465ΧΘ7-ΗΜΞ) για το διορισμό του Συντονιστή.

3. Την αριθ. 35748/30-5-2017 (ΦΕΚ 1971/τ.Β/7-6-2017) απόφαση Συντονιστή Αποκεντρωμένης Διοίκησης Μακεδονίας-Θράκης για την παροχή εξουσιοδότησης υπογραφής «Με εντολή Συντονιστή της Α.Δ.Μ-Θ».

4. Τις υπ' αριθ. 160417/1180/8-7-80 και 182447/3049/24-9-80 εγκύκλιες διαταγές του Υπουργείου Γεωργίας "περί οδηγιών για τις αναδασωτέες εκτάσεις".

5. Την αριθ. 7019/12-5-2017 εισήγηση του Δασαρχείου Δράμας, με την οποία προτείνεται η κήρυξη της έκτασης που αναφέρεται στο θέμα ως αναδασωτέας, αποφασίζουμε:

Κηρύσσουμε ως αναδασωτέα, με σκοπό την προστασία των δασικών εδαφών και του δασικού περιβάλλοντος, δημόσια έκταση 386,50 τ.μ. στη θέση «Τριεθνές» δημόσιου δάσους Θόλου-Αμισσηνού Δήμου Παρανεστίου, Π.Ε Δράμας, της οποίας η δασική βλάστηση καταστράφηκε λόγω κατασκευής κατασκευής, ώστε να αποκλειστεί η χρήση της δια άλλο σκοπό και η οποία - προ της καταστροφής της - καταλαμβάνονταν από δασική βλάστηση φυλλοβόλων πλατύφυλλων.

Η ανωτέρω έκταση είχε τις προϋποθέσεις να καταταγεί στην παρ.3 του άρθρου 3 του ν. 998/1979, όπως ισχύει (διάκενο δάσους).

Η πρόταση κήρυξης της ως αναδασωτέας ενεργείται σύμφωνα με τις διατάξεις της παρ. 3β του άρθρου 38 του ν. 998/1979 και του άρθρου 41 του ιδίου νόμου, σε συνδυασμό με αυτές της παρ.15 του άρθρου 1 του ν. 3208/2003.

Η αποκατάσταση της βλάστησης θα πραγματοποιηθεί με φυσική αναγέννηση ή τεχνητή αναδάσωση. Η παραπάνω έκταση συνολικού εμβαδού 386,50 τ.μ. απεικονίζεται με περιμετρικά στοιχεία Α,Β,Γ,Δ,Ε,Ζ,Η,Θ,Α στο συνημμένο τοπογραφικό διάγραμμα κλίμακας 1:5.000, με προσαρτημένο προσανατολιστικό απόσπασμα χάρτη της περιοχής κλίμακας 1:20.000, που αποτελεί αναπόσπαστο μέρος της παρούσας και συνορεύει:

Βόρεια: Δάσος

Νότια: Δάσος

Ανατολικά: Δάσος (διάκενο)

Δυτικά: Δασική οδός

Επί της παρούσας μπορεί να υποβληθεί αίτηση ακύρωσης στο τριμελές διοικητικό εφετείο σύμφωνα με το άρθ. 1 (περιπτ. Ιδ του ν. 702/1977 (ΦΕΚ 268 τ.Α/1977) όπως ισχύει και μέσα σε προθεσμία εξήντα (60) ημερών, που αρχίζει από την επομένη της δημοσίευσής της (αρθρ. 6 του π.δ 18/1989).

Με την παρούσα απόφαση δεν επιβαρύνεται ο κρατικός προϋπολογισμός.

Η απόφαση αυτή να δημοσιευθεί στην Εφημερίδα της Κυβερνήσεως.

Θεσσαλονίκη, 30 Ιουνίου 2017

Ο Συντονιστής Αποκεντρωμένης Διοίκησης


ΙΩΑΝΝΗΣ ΣΑΒΒΑΣ

**ΤΟΠΟΓΡΑΦΙΚΟ ΔΙΑΓΡΑΜΜΑ**

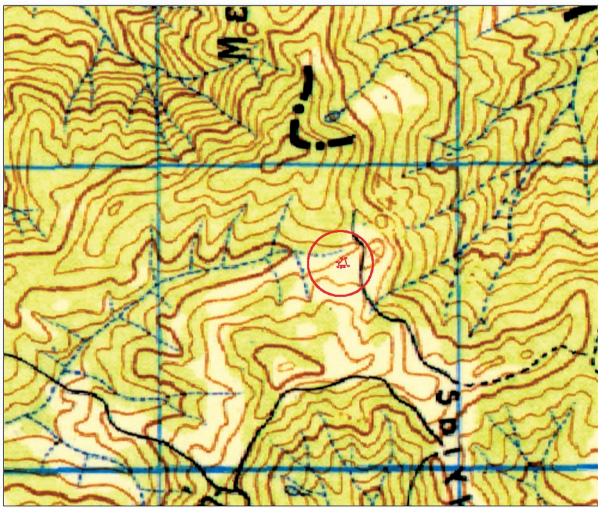
**Δάσους (άρθρο 3 παρ. 3 του Ν998/79), εμβαδού 386,50τ.μ στην περιοχή " Τριεθνές ",  
δημόσιου δάσους Θάλου-Αμισιγνού, Δήμου Παρανεαστίου, Π.Ε Δράμας**

*Ανήκει στην αριθμ. πρωτ. . 7022/30-06-2017 απόφαση της Δ/νσης Δασών Δράμας  
περί κήρυξης έκτασης ως αναδασωτέας.*

**ΑΠΟΣΠΑΣΜΑ ΧΑΡΤΗ ΓΥΣ (ΑΡΙΘ.3514 7) - ΚΛΙΜΑΚΑ 1:5000**



**ΠΡΟΣΑΝΑΤΟΛΙΣΤΙΚΟ ΑΠΟΣΠΑΣΜΑ ΧΑΡΤΗ Γ.Υ.Σ  
Φ.Χ. 1:50000 ΠΑΡΑΝΕΣΤΙ  
ΚΛΙΜΑΚΑ 1:20000**



| ΠΙΝΑΚΑΣ ΣΥΝΤΕΤΑΓΜΕΝΩΝ ΣΕ ΕΓΣΑ 87 |              |
|----------------------------------|--------------|
| A:X=549686.86                    | Y=4572819.72 |
| B:X=549694.17                    | Y=4572820.59 |
| Γ:X=549693.81                    | Y=4572813.72 |
| Δ:X=549705.05                    | Y=4572808.13 |
| Ε:X=549706.02                    | Y=4572797.48 |
| Ζ:X=549686.96                    | Y=4572792.84 |
| Η:X=549685.28                    | Y=4572803.47 |
| Θ:X=549685.38                    | Y=4572812.14 |

**ΥΠΟΜΝΗΜΑ**

— όρια έκτασης δασικού χαρακτήρα που έχει τις προϋποθέσεις να κηρυχθεί ως αναδασωτέα

**Δράμα 16-06-2017**  
Ο Συντάκτης

**Τσαούσης Αλέξανδρος**  
Δασολόγος

**ΘΕΩΡΗΘΗΚΕ**  
Δράμα 16-06-2017  
Η Δασάρχης Δράμας

**Κωνσταντίνου Ελισάβετ**  
Δασολόγος με Α' βαθμό

**ΕΛΕΧΘΗΚΕ**  
Δράμα 20-06-2017  
Ο αναπληρώτης  
Δ/ντής Δασών Δράμας

**Τσίγγης Ανδρέας**  
Δασολόγος με Α' βαθμό

**ΕΓΚΡΙΝΕΤΑΙ**  
Θεσ/νική 30-06-2017  
Ο ΣΥΝΤΟΝΙΣΤΗΣ  
ΑΠΟΚΕΝΤΡΩΜΕΝΗΣ ΔΙΟΙΚΗΣΗΣ  
ΜΑΚΕΔΟΝΙΑΣ - ΘΡΑΚΗΣ

**Δρ ΙΩΑΝΝΗΣ Κ. ΣΑΒΒΑΣ**

Αριθμ. 152595 (3)

**Κήρυξη ως αναδασωτέας έκτασης εμβαδού 434,37 τετρ. μέτρων, στη θέση "Τετόρθη ή Ρότσα" της Τοπικής Κοινότητας Πιτσών Δημοτικής Ενότητας Ξυλοκάστρου του Δήμου Ξυλοκάστρου -Ευρωστίνης, Περιφερειακής Ενότητας Κορινθίας, λόγω εκχέρωσης.**

Ο ΣΥΝΤΟΝΙΣΤΗΣ ΑΠΟΚΕΝΤΡΩΜΕΝΗΣ ΔΙΟΙΚΗΣΗΣ ΠΕΛΟΠΟΝΝΗΣΟΥ - ΔΥΤΙΚΗΣ ΕΛΛΑΔΑΣ ΚΑΙ ΙΟΝΙΟΥ

Έχοντας υπόψη:

1. Τις διατάξεις:

α) Του ν. 2503/1997 «Διοίκηση, οργάνωση, στελέχωση της Περιφέρειας, ρύθμιση θεμάτων για την Τοπική Αυτοδιοίκηση και άλλες διατάξεις».

β) Του ν. 3200/1955 «Περί διοικητικής αποκέντρωσης», όπως τροποποιήθηκε και συμπληρώθηκε με το ν.δ. 532/1970 και μεταγενέστερες διατάξεις.

γ) Των άρθρων 6 και 280 του ν. 3852/2010 (ΦΕΚ 87/Α/7.6.2010) «Νέα αρχιτεκτονική της Αυτοδιοίκησης και της Αποκεντρωμένης Διοίκησης - Πρόγραμμα Καλλικράτης».

δ) Του π.δ. 139/2010 (ΦΕΚ 232/Α/27.12.2010) «Οργανισμός της Αποκεντρωμένης Διοίκησης Πελοποννήσου - Δυτικής Ελλάδας και Ιονίου».

2. Την αριθ. 40/29.12.2010 (ΦΕΚ 247/Α/31.12.2010) πράξη του Υπουργικού Συμβουλίου περί παύσης εκ του Νόμου των Γενικών Γραμματέων των Περιφερειών και διορισμού Γενικών Γραμματέων στις Αποκεντρωμένες Διοικήσεις του Κράτους.

3. Τις διατάξεις των άρθρων 28 και 28Α του ν. 4325/2015 (ΦΕΚ 47/Α/2015) "Εκδημοκρατισμός της Διοίκησης - Καταπολέμηση Γραφειοκρατίας και Ηλεκτρονική Διακυβέρνηση. Αποκατάσταση αδικιών και άλλες διατάξεις", αναφορικά με το διορισμό Συντονιστών στις Αποκεντρωμένες Διοικήσεις του Κράτους.

4. Την αριθ. 15870/15.5.2017 απόφαση Υπ. Εσωτερικών (ΦΕΚ 250/Υ.Ο.Δ.Δ./2017), περί διορισμού Συντονιστή στην Αποκεντρωμένη Διοίκηση Πελοποννήσου - Δυτικής Ελλάδας και Ιονίου.

5. Τις διαταγές του Υπουργείου Γεωργίας: α) 160417/1180/8.7.1980, β) 182447/3049/24.8.1980.

6. Τις διατάξεις:

α) Της παρ. 1 άρθρου 24 και της παρ. 3 άρθρου 117 του Συντάγματος της χώρας μας.

β) Του ν. 998/1979 «Περί προστασίας των δασών και των δασικών εν γένει εκτάσεων της χώρας» και συγκεκριμένα των άρθρων 38 και 41, σε συνδυασμό με την παρ. 1 άρθρου 3 και τις παρ. 1ε και 2γ άρθρου 4 του ίδιου νόμου, όπως έχει τροποποιηθεί και ισχύει σήμερα.

7. Την υπ' αριθ. 56261/10.3.2017 πρόταση του Δασαρχείου Ξυλοκάστρου, μετά την από 8.2.2017 έκθεση φωτοερμηνείας του Δασολόγου Κωνσταντίνου Χίνου και την από 14.2.2017 έκθεση αυτοψίας της Δασοπόνου Ελένης Βαλιμήτη, σύμφωνα με τις οποίες η αναφερόμενη στο θέμα έκταση με εμβαδόν 434,37 τετρ. μέτρα (τετρακόσια τριάντα τέσσερα τετρ. μέτρα και τριάντα επτά εκατοστά τετρ. μέτρου), όπως αυτή αποτυπώνεται με τα στοιχεία 1, 2, 3, 4, 5, 6, 7, 8, 9, 1 στο από 7.2.2017 συνημμένο το-

πογραφικό διάγραμμα κλίμακα 1:500, εντοπίζεται επί αυτού σε απόσπασμα του υπ' αριθ. 6333/7 φύλλου χάρτη της Γ.Υ.Σ., με κλίμακα 1:5.000 και οριοθετείται με χρήση συντεταγμένων στο Ε.Γ.Σ.Α. '87, καλυπτόταν από δάσος Χαλεπίου πεύκης, κυρίως μικρής ηλικίας, με πυκνή συγκόμωση, που καταστράφηκε με παράνομη εκχέρωση, από το "έτος 2010" έως στις "25.10.2013" και συνεπώς επιβάλλεται η κήρυξη της ως αναδασωτέας.

8. Το υπ' αριθ. 100740/8.5.2017 έγγραφο της Δ/νσης Δασών Κορινθίας.

9. Το υπ' αριθ. 129858/12.6.2017 έγγραφο της Δ/νσης Συντονισμού και Επιθεώρησης Δασών Α.Δ. Π.Δ.Ε. και Ι, αποφασίζουμε:

Κηρύσσουμε αναδασωτέα τη δημόσια έκταση εμβαδού 434,37 τετρ. μέτρων, στη θέση "Τετόρθη ή Ρότσα" της Τοπικής Κοινότητας Πιτσών Δημοτικής Ενότητας Ξυλοκάστρου του Δήμου Ξυλοκάστρου - Ευρωστίνης, Περιφερειακής Ενότητας Κορινθίας, η οποία αποτελεί "δάσος" σύμφωνα με την παρ. 1 άρθρου 3 του ν. 998/1979, όπως τροποποιήθηκε και ισχύει σήμερα, αποτυπώνεται με τα στοιχεία 1, 2, 3, 4, 5, 6, 7, 8, 9, 1 στο από 7.2.2017 συνημμένο τοπογραφικό διάγραμμα, με κλίμακα 1:500, οριοθετείται με τη χρήση συντεταγμένων στο Ε.Γ.Σ.Α. '87 ως εξής:

|           |              |               |
|-----------|--------------|---------------|
| Σημείο 1: | X=370026.000 | Y=4218389.000 |
| " 2:      | X=370056.010 | Y=4218388.500 |
| " 3:      | X=370068.000 | Y=4218389.000 |
| " 4:      | X=370074.000 | Y=4218394.000 |
| " 5:      | X=370086.000 | Y=4218390.000 |
| " 6:      | X=370084.000 | Y=4218378.000 |
| " 7:      | X=370079.000 | Y=4218381.000 |
| " 8:      | X=370049.354 | Y=4218380.610 |
| " 9:      | X=370040.989 | Y=4218384.006 |

και συνορεύει:

ΒΟΡΕΙΑ: Με δάσος και μη δασική έκταση.

ΝΟΤΙΑ: Με δάσος.

ΑΝΑΤΟΛΙΚΑ: Με οδό και δάσος.

ΔΥΤΙΚΑ: Με δάσος και μη δασική έκταση,

όπως φαίνεται και στο ως άνω τοπογραφικό διάγραμμα, που συνέταξε ο Δασολόγος του Δασαρχείου Ξυλοκάστρου Κωνσταντίνος Χίνος και θεώρησε ο Δασάρχης, με σκοπό την επανεγκατάσταση με φυσική ή τεχνητή αναγέννηση της δασικής βλάστησης που καταστράφηκε από την εκχέρωση.

Από τις διατάξεις της απόφασης αυτής δεν προκαλείται δαπάνη σε βάρος του κρατικού προϋπολογισμού.

Κατά της παρούσας απόφασης, σύμφωνα με τις διατάξεις της παρ. 1 άρθρου 47 του ν. 3900/2010, όπως τροποποίησε το άρθρο 1 του ν. 702/1977, επιτρέπεται προσφυγή από οποιονδήποτε έχει έννομο συμφέρον, ενώπιον του (αρμοδίου) τριμελούς Διοικητικού Εφετείου, εντός εξήντα ημερών από την επόμενη της δημοσίευσής ή κοινοποίησής αυτής.

Η απόφαση αυτή να δημοσιευθεί στην Εφημερίδα της Κυβερνήσεως.

Πάτρα, 4 Αυγούστου 2017

Ο Συντονιστής Αποκεντρωμένης Διοίκησης

ΝΙΚΟΛΑΟΣ ΠΑΠΑΘΕΟΔΩΡΟΥ

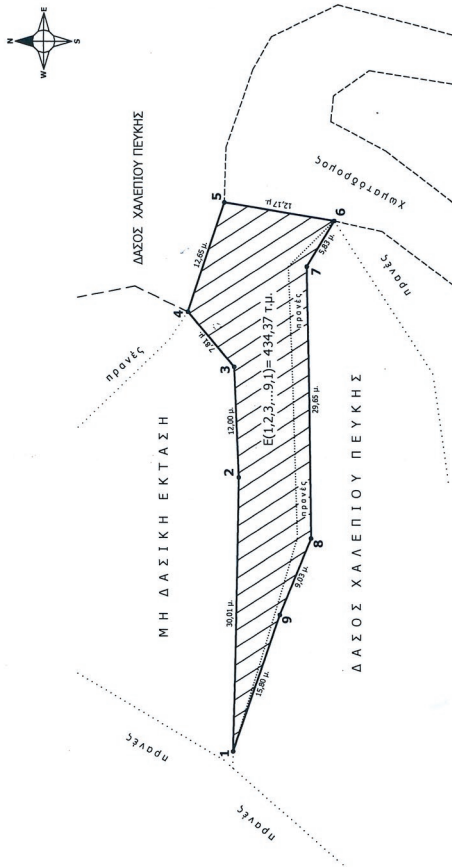
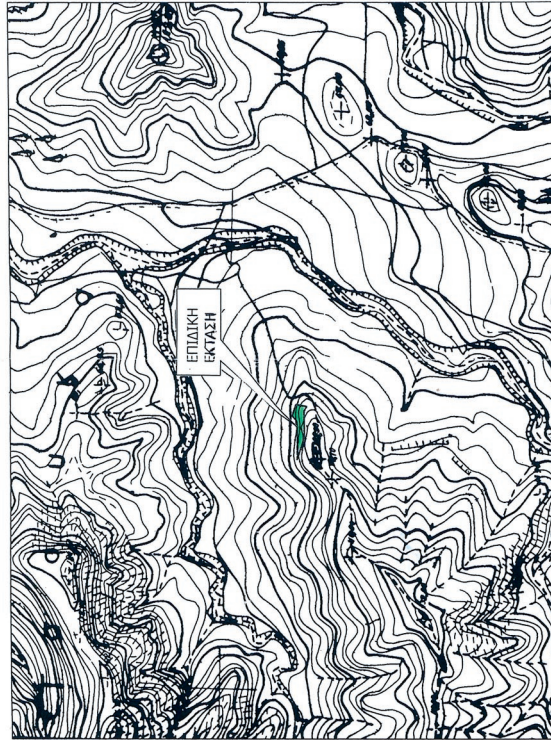
**ΤΟΠΟΓΡΑΦΙΚΟ ΔΙΑΓΡΑΜΜΑ, ΚΛΙΜΑΚΑΣ 1:500**

στο οποίο φαίνεται η δημόσια δασική έκταση στη θέση «Τετόρη ή Ρότσα», της Τ.Κ. Πιτσών, του Δήμου Ευκόλαστρου - Ευρωστίνης, που εκχερσώθηκε και καταλήφθηκε παράνομα, από τον κ. Ιωάννη ΔΗΜΟΠΟΥΛΟ του Ηλία και προτείνεται να κηρυχθεί αναδάσώτεια.

**ΠΡΟΤΕΙΝΟΜΕΝΗ ΝΑ ΚΗΡΥΧΘΕΙ ΑΝΑΔΑΣΩΤΕΑ ΕΚΤΑΣΗ:**

ΕΜΒΛΑΔΟΝ : Ε (1,2,3,4,5,6,7,8,9,1) = **434,37** τ.μ.

ΑΠΟΣΠΑΣΜΑ ΕΚ ΤΟΥ ΑΡΙΘ. **6333/7** ΦΥΛΛΟΥ ΧΑΡΤΗ Γ.Υ.Σ., ΚΛΙΜΑΚΑΣ 1:5.000



ΣΥΝΤΕΤΑΓΜΕΝΕΣ ΣΤΟ ΣΥΣΤΗΜΑ Ε.Γ.Σ.Α '87

**ΠΙΝΑΚΑΣ ΣΥΝΤΕΤΑΓΜΕΝΩΝ ΚΟΡΥΦΩΝ**

|   |                             |
|---|-----------------------------|
| 1 | X=370026.000, Y=4218389.000 |
| 2 | X=370056.010, Y=4218388.500 |
| 3 | X=370068.000, Y=4218389.000 |
| 4 | X=370074.000, Y=4218394.000 |
| 5 | X=370086.000, Y=4218390.000 |
| 6 | X=370084.000, Y=4218378.000 |
| 7 | X=370079.000, Y=4218381.000 |
| 8 | X=370049.354, Y=4218380.610 |
| 9 | X=370040.989, Y=4218384.006 |

**ΕΘΝΙΚΟ ΤΥΠΟΓΡΑΦΕΙΟ**  
 Για τεχνικούς λόγους στο σχεδιάγραμμα, από το ηλεκτρονικό αρχείο, έγινε σμίκρυνση κατά ποσοστό **60%**

Ανήκει στην αριθμ. **152.535 / 4-8-2017** αίτηση ... της Δ/νσης Δασών Ν. Κορινθίας.

ΘΕΩΡΗΘΗΚΕ Πλήρως 18/17

Κορινθός 07/02/17  
 Ο Δ/ντης Δασών  
 Δημήτριος Δασάρχης

Ευλύστρο 07/02/17  
 Ο Σύντακτος  
 Κωνσταντίνος Χίνος Δασολόγος

ΠΑΝΑΓΙΩΤΗΣ ΚΑΛΩΤΡΗΣ  
 Δασολόγος

ΦΩΣΤΗΣ ΝΤΑΦΟΣ  
 Δασολόγος



## ΕΘΝΙΚΟ ΤΥΠΟΓΡΑΦΕΙΟ

Την ευθύνη για την εκτύπωση, διαχείριση και κυκλοφορία των φύλλων της Εφημερίδας της Κυβερνήσεως, (ΦΕΚ) στην έντυπη και ηλεκτρονική έκδοση, έχει το **Εθνικό Τυπογραφείο** το οποίο αποτελεί δημόσια υπηρεσία η οποία υπάγεται στο Υπουργείο Διοικητικής Ανασυγκρότησης. Το Εθνικό Τυπογραφείο έχει επίσης την ευθύνη για την κάλυψη των εκτυπωτικών αναγκών του Δημοσίου. (ν. 3469/2006, Α' 131).

### ΥΠΗΡΕΣΙΕΣ ΠΟΥ ΠΑΡΕΧΕΙ ΤΟ ΕΘΝΙΚΟ ΤΥΠΟΓΡΑΦΕΙΟ

#### 1. ΦΥΛΛΟ ΤΗΣ ΕΦΗΜΕΡΙΔΑΣ ΤΗΣ ΚΥΒΕΡΝΗΣΕΩΣ (ΦΕΚ)

Η ηλεκτρονική μορφή των ΦΕΚ διατίθεται δωρεάν από την ιστοσελίδα [www.et.gr](http://www.et.gr). Για τα ΦΕΚ που δεν έχουν ψηφιοποιηθεί και καταχωρισθεί στην πιο πάνω ιστοσελίδα δίνεται η δυνατότητα δωρεάν αποστολής με ηλεκτρονικό ταχυδρομείο, μετά από αίτηση που υποβάλλεται ηλεκτρονικά με τη συμπλήρωση ειδικής φόρμας.

Η έντυπη μορφή των ΦΕΚ διατίθεται για μεμονωμένα φύλλα με το ανάλογο κόστος από το τμήμα Πωλήσεων απευθείας ή με ταχυδρομική αποστολή μέσω αίτησης παραγγελίας στα ΚΕΠ, ενώ για ετήσια συνδρομή από το τμήμα Συνδρομητών. Το κόστος για ασπρόμαυρο ΦΕΚ από 1 έως 16 σελίδες είναι 1€, προσαυξανόμενο κατά 0,20€ για κάθε επιπλέον οκτασέλιδο ή μέρος αυτού. Το κόστος για έγχρωμο ΦΕΚ είναι 1,50€ από 1 έως 16 σελίδες, προσαυξανόμενο κατά 0,30€ για κάθε επιπλέον οκτασέλιδο ή μέρος αυτού.

#### Τρόπος αποστολής κειμένων προς δημοσίευση

- Τα κείμενα για δημοσίευση στο ΦΕΚ, από όλες τις δημόσιες υπηρεσίες και τους φορείς του δημόσιου τομέα, **αποστέλλονται στην διεύθυνση [webmaster.et@et.gr](mailto:webmaster.et@et.gr)** με χρήση προηγμένης ψηφιακής υπογραφής και χρονοσήμανσης.
- Οι περιλήψεις Διακηρύξεων Δημοσίων Συμβάσεων, αποστέλλονται στην ηλεκτρονική διεύθυνση [dds@et.gr](mailto:dds@et.gr) με τη χρήση απλού ηλεκτρονικού ταχυδρομείου.
- Κατ' εξαίρεση, πολίτες οι οποίοι δεν έχουν αποκτήσει προηγμένη ηλεκτρονική υπογραφή, μπορούν να αποστέλλουν ταχυδρομικά ή να καταθέτουν με εκπρόσωπό τους κείμενα προς δημοσίευση αποτυπωμένα σε χαρτί, στο Τμήμα Παραλαβής Δημοσιευτέας Ύλης.

Πληροφορίες σχετικά με την αποστολή/κατάθεση εγγράφων προς δημοσίευση, την πώληση των τευχών και τους ισχύοντες τιμοκαταλόγους για όλες τις υπηρεσίες θα βρείτε στην ιστοσελίδα μας και στη διαδρομή Εξυπηρέτηση κοινού - τμήμα πωλήσεων ή συνδρομητών. Επίσης στην ιστοσελίδα μπορείτε να αναζητήσετε πληροφορίες σχετικά με την πορεία δημοσίευσης των εγγράφων, εφόσον γνωρίζετε τον Κωδικό Αριθμό Δημοσιεύματος (ΚΑΔ). Τον ΚΑΔ εκδίδει το Εθνικό Τυπογραφείο για όλα τα κείμενα που πληρούν τις προϋποθέσεις δημοσίευσης.

#### 2. ΚΑΛΥΨΗ ΕΚΤΥΠΩΤΙΚΩΝ ΑΝΑΓΚΩΝ του Δημοσίου και των φορέων του

Το Εθνικό Τυπογραφείο μετά από αίτημα φορέα του Δημοσίου αναλαμβάνει να σχεδιάσει και να εκτυπώσει κάρτες, βιβλία, αφίσες, μπλοκ, μηχανογραφικά έντυπα, φακέλους, φακέλους αλληλογραφίας, κ.ά. Επίσης σχεδιάζει και κατασκευάζει σφραγίδες.

### ΕΠΙΚΟΙΝΩΝΙΑ ΜΕ ΤΟ ΕΘΝΙΚΟ ΤΥΠΟΓΡΑΦΕΙΟ

**Ταχυδρομική Διεύθυνση:** Καποδιστρίου 34, τ.κ. 10432, Αθήνα

**ΤΗΛΕΦΩΝΙΚΟ ΚΕΝΤΡΟ:** 210 5279000 - fax: 210 5279054

**ΤΜΗΜΑΤΑ ΕΞΥΠΗΡΕΤΗΣΗΣ ΚΟΙΝΟΥ**

**Πωλήσεων:** (Ισόγειο, τηλ. 210 5279178 - 180)

**Συνδρομητών:** (Ημιόροφος, τηλ. 210 5279136)

**Πληροφοριών:** (Ισόγειο, Γρ. 3 και τηλεφ. κέντρο 210 5279000)

**Παραλαβής Δημ. Ύλης:** (Ισόγειο, τηλ. 210 5279167, 210 5279139)

**Ωράριο για το κοινό:** Δευτέρα ως Παρασκευή: 8:00 - 13:30

Ιστοσελίδα: [www.et.gr](http://www.et.gr)

Πληροφορίες σχετικά με την λειτουργία της ιστοσελίδας: [helpdesk.et@et.gr](mailto:helpdesk.et@et.gr)

Αποστολή ψηφιακά υπογεγραμμένων εγγράφων προς δημοσίευση στο ΦΕΚ: [webmaster.et@et.gr](mailto:webmaster.et@et.gr)

Πληροφορίες για γενικό πρωτόκολλο και αλληλογραφία: [grammateia@et.gr](mailto:grammateia@et.gr)

