



ΕΦΗΜΕΡΙΔΑ ΤΗΣ ΚΥΒΕΡΝΗΣΕΩΣ ΤΗΣ ΕΛΛΗΝΙΚΗΣ ΔΗΜΟΚΡΑΤΙΑΣ

12 Αυγούστου 2016

ΤΕΥΧΟΣ ΤΕΤΑΡΤΟ

Αρ. Φύλλου 216

ΑΠΟΦΑΣΕΙΣ

Αριθμ. 78226/5459

Καθορισμός ορίων αιγιαλού-παραλίας στην θέση « ΔΙΩΡΥΓΑ ΚΟΡΙΝΘΟΥ - ΠΟΣΕΙΔΩΝΙΑ » Δ.Κ. Λουτρακίου - Περαχώρας, Δ.Ε. Λουτρακίου - Περαχώρας, του Δ. Λουτρακίου - Αγ. Θεοδώρων Π.Ε Κορινθίας.

Ο ΑΣΚΩΝ ΚΑΘΗΚΟΝΤΑ
ΓΕΝΙΚΟΥ ΓΡΑΜΜΑΤΕΑ ΑΠΟΚΕΝΤΡΩΜΕΝΗΣ
ΔΙΟΙΚΗΣΗΣ ΠΕΛΟΠΟΝΝΗΣΟΥ,
ΔΥΤΙΚΗΣ ΕΛΛΑΔΑΣ ΚΑΙ ΙΟΝΙΟΥ

Έχοντας υπόψη:

1. Τις διατάξεις του Ν. 2503/1997 «Διοίκηση, Οργάνωση, Στελέχωση της Περιφέρειας, ρύθμιση θεμάτων για την Τοπική Αυτοδιοίκηση και άλλες διατάξεις», ως ισχύει.

2. Τις διατάξεις του Ν. 3200/1955 «περί Διοικητικής Αποκέντρωσης», όπως τροποποιήθηκε και ισχύει.

3. Την αρ. 1063349/790/Α0006/3-8-2004 απόφαση του Υπουργού Οικονομίας και Οικονομικών, σχετικά με την καταγραφή -διοικητική κωδικοποίηση των αρμοδιοτήτων σε θέματα υπηρεσιών του Υπουργείου Οικονομίας και Οικονομικών που περιέρχονται στους Γενικούς Γραμματείς Περιφερειών, κατά τις διατάξεις της παρ. 21 του άρθρου 46 του Ν. 3220/2004.

4. Τις διατάξεις της παρ. 21 του άρθρου 46 του Ν. 3220/2004 (Φ.Ε.Κ 15 τ.Α' 28-1-2004) «Μέτρα αναπτυξιακής και κοινωνικής πολιτικής - αντικειμενικοποίηση του φορολογικού ελέγχου και άλλες διατάξεις».

5. Τις διατάξεις του άρθρου 280 του Ν. 3852/2010 (ΦΕΚ Α/87/7-6-2010) «Νέα Αρχιτεκτονική της Αυτοδιοίκησης και της Αποκεντρωμένης Διοίκησης -Πρόγραμμα Καλλικράτης».

6. Το Π.δ.139/2010(ΦΕΚ Α 232/27-12-2010) «Οργάνισμός της Αποκεντρωμένης Διοίκησης Πελοποννήσου, Δυτ. Ελλάδος και Ιονίου».

7. Τις διατάξεις των άρθρων 3 και 5 του Ν. 2971/2001 (ΦΕΚ 285/τ. Α/19-12-2001), τις διατάξεις του Ν. 3978/2011, άρθρο 13 και ειδικότερα το άρθρο 11 του Ν. 4281/2014 ΦΕΚ 160/Α/08-08-2014) και του άρθρου 27 του Ν.4321/2015.

8. Τις διατάξεις του Π.δ. 111/2014 (ΦΕΚ 178/Α/29-08-2014) «Οργανισμός του Υπουργείου Οικονομικών» και ειδικότερα το άρθρο 105 σύμφωνα με το οποίο «οι

Κτηματικές Υπηρεσίες καταργήθηκαν και συστάθηκαν οι Περιφερειακές Δ/νσεις Δημόσιας Περιουσίας».

9. Την πράξη 4 της 06-02-2015 (ΦΕΚ Α24/06-02-2015) «Αποδοχή παραιτήσεων Γενικών Γραμματέων των Αποκεντρωμένων Διοικήσεων της Χώρας».

10. Τις διατάξεις του Ν. 4257/2014 αρ. 56 «Επείγουσες ρυθμίσεις Αρμοδιότητες Υπουργείου Εσωτερικών».

11. Τις με αρ. πρωτ.1997/31-7-2014 και 3117/3-2-2016 αιτήσεις της εταιρείας ΕΓΝΑΤΙΑ ΟΔΟΣ Α.Ε προς την Κτηματική Υπηρεσία Κορινθίας νυν Αυτοτελές Γραφείο Κορινθίας.

12. Το με αρ.πρωτ.7103/26-04-2016 έγγραφο του Δ.Λουτρακίου-Περαχώρας-Αγ. Θεοδώρων-Δ/νση Τεχνικών Υπηρεσιών και Πολεοδομίας-τμήμα Τεχνικών Έργων προς τον Αυτοτελές Γραφείο Δημ.Περιουσίας Ν.Κορινθίας, σύμφωνα με το οποίο στην περιοχή υπάρχει εγκεκριμένο Γενικό Πολεοδομικό Σχέδιο ως αυτό δημοσιεύτηκε στο ΦΕΚ 616/Δ/26-7-2002 και το οποίο προβλέπει ως επιτρεπόμενη χρήση γης στην περιοχή αυτή του ελεύθερου χώρου Αστικού Πρασίνου ως αυτή προσδιορίζεται στο άρθρο 9 του Π.δ. 23-2-1987,ΦΕΚ 166/Δ/6-3-1987.

13. Το από Νοέμβριο 2014 τοπογραφικό διάγραμμα ,που συντάχθηκε (σε δυο πινακίδες)από την εταιρεία «SWEDESURVEY AB» σε κλίμακα 1:500, το οποίο διάγραμμα ελέγχθηκε για την ακρίβεια της αποτύπωσης από την Θεοδοσίου Αναστασία, Πολιτικό Μηχανικό ΠΕ υπάλληλο της Δ/νσης Τεχνικών Υπηρεσιών και Πολεοδομίας του Δήμου Κορινθίων και θεωρήθηκε στις 25-05-2016 από τον Καράμπελα Νικόλαο υπάλληλο του Αυτοτελούς Γραφείου Δημ.Περιουσίας ,νόμιμο αναπληρωτή λόγω κωλύματος του Κακούνη Παναγιώτη Αναπληρωτή Προϊσταμένου της Περιφερειακής Δ/νσης Δημόσιας Περιουσίας Πελοπ/σου, Δυτικής Ελλάδας και Ιονίου.

14. Το με αρ.πρωτ. 1228/18-06-2015 έγγραφο του Αυτοτελούς Γραφείου Δημ. Περιουσίας προς το Γ.Ε.Ε.Θ.Α

15. Το με αρ.Φ.119.1/99/220826/Σ.5328/14-12-2015 έγγραφο του Γ.Ε.Ε.Θ.Α με το οποίο διατυπώνεται η σύμφωνη γνώμη του αποκλειστικά και μόνο ,σε θέματα αρμοδιοτήτων του (άρθρο 17 Ν. 2971/2001) και (άρθρο 5 παρ. 1 Ν. 2971/2001, όπως αντικαταστάθηκε από το άρθρο 113 παραγρ. 1 Ν. 3978/2011).

16. Την απόφαση Νομάρχη Κορινθίας με αριθμ. 93228/19-6-1987 (ΦΕΚ 596/Δ/24-6-1987)Περί επικύρωσης καθορισμού ορίων αιγιαλού και παραλίας σε τμήμα

παραλίας στην Ποσειδώνια Ν. Κορινθίας με την οποία έγινε διοικητικός καθορισμός των αναφερομένων σε αυτή ορίων, νοτιοδυτικά της ως άνω θέσης, στην οποία αιτείται καθορισμός.

17. Την από 25-05-2016 Έκθεση της Επιτροπής αιγιαλού και παραλίας για τον καθορισμό των ορίων αιγιαλού και παραλίας στην θέση «ΔΙΩΡΥΓΑ ΚΟΡΙΝΘΟΥ-ΠΟΣΕΙΔΩΝΙΑ» Δ.Κ.Λουτρακίου-Περαχώρας, Δ.Ε.Λουτρακίου-Περαχώρας, του Δ.Λουτρακίου-Αγ. Θεοδώρων Π.Ε. Κορινθίας.

18. Το με αρ. πρωτ. 10112/02-06-2016 έγγραφο του Αυτοτελούς Γραφείου Δημ.Περιουσίας Ν.Κορινθίας προς την Αποκεντρωμένη Διοίκηση Πελ/σου Δυτ. Ελλάδας και Ιονίου για την έκδοση της απόφασης, αποφασίζουμε:

Επικυρώνουμε την από 25-05-2016 Έκθεση της Επιτροπής αιγιαλού και παραλίας για τον καθορισμό των ορίων αιγιαλού και παραλίας στην θέση «ΔΙΩΡΥΓΑ ΚΟΡΙΝΘΟΥ-ΠΟΣΕΙΔΩΝΙΑ» Δ.Κ.Λουτρακίου-Περαχώρας, Δ.Ε.Λουτρακίου-Περαχώρας, του Δ. Λουτρακίου-Αγ. Θεοδώρων Π.Ε Κορινθίας καθώς το από Νοέμβριο 2014 τοπογραφικό διάγραμμα, που συντάχθηκε (σε δυο πινακίδες) από την εταιρεία «SWEDESURVEY AB» σε κλίμακα 1:500, το οποίο διάγραμμα ελέγχθηκε για την ακρίβεια της αποτύπωσης από την Θεοδοσία Αναστασία Πολιτικό Μηχανικό ΠΕ υπάλληλο της Δ/νσης Τεχνικών Υπηρεσιών και Πολεοδομίας του Δήμου Κορινθίων και θεωρήθηκε στις 25-05-2016 από τον Καράμπελα Νικόλαο υπάλληλο του Αυτοτελούς Γραφείου Δημ.Περιουσίας, νόμιμο αναπληρωτή λόγω κωλύματος του Κακούνη Παναγιώτη Αναπληρωτή Προϊσταμένου της Περιφερειακής Δ/νσης Δημόσιας Περιουσίας Πελ/σου, Δυτικής Ελλάδας και Ιονίου ως εξής: 1.Καθορίζει επί των διαγραμμάτων αυτών με κόκκινη, συνεχή πολυγωνική γραμμή και με τα στοιχεία 1,2,3,...,61 την οριογραμμή του αιγιαλού.

2. Καθορίζει επί των αυτών διαγραμμάτων με κίτρινη συνεχή πολυγωνική γραμμή και με τα στοιχεία 1',2',3',...,60' την οριογραμμή της παραλίας για τη επίτευξη του σκοπού της παραγράφου 2 του άρθρου 1 του Ν. 2971/2001.

Όλες οι κορυφές των προαναφερόμενων οριογραμμών εξασφαλίζονται με ορθογώνιες συντεταγμένες του κρατικού τριγωνομετρικού δικτύου (Γ.Υ.Σ.) στο ΕΓΣΑ '87.

Η παρούσα, με την Έκθεση της Επιτροπής καθορισμού ορίων αιγιαλού παραλίας και το Τοπογραφικό Διάγραμμα να δημοσιευθούν στην Εφημερίδα της Κυβερνήσεως.

Πάτρα, 30 Ιουνίου 2016

Ο Ασκών καθήκοντα Γενικού Γραμματέα
Αποκεντρωμένης Διοίκησης
ΔΙΟΝΥΣΙΟΣ ΠΑΝΑΓΙΩΤΟΠΟΥΛΟΣ

ΕΚΘΕΣΗ ΕΠΙΤΡΟΠΗΣ ΚΑΘΟΡΙΣΜΟΥ
ΟΡΙΩΝ ΑΙΓΙΑΛΟΥ ΚΑΙ ΠΑΡΑΛΙΑΣ, ΣΤΗ ΘΕΣΗ
«ΔΙΩΡΥΓΑ ΚΟΡΙΝΘΟΥ-ΠΟΣΕΙΔΩΝΙΑ»,
Δ.Κ. ΛΟΥΤΡΑΚΙΟΥ-ΠΕΡΑΧΩΡΑΣ, Δ.Ε.ΛΟΥΤΡΑΚΙΟΥ-
ΠΕΡΑΧΩΡΑΣ, ΤΟΥ ΔΗΜΟΥ ΛΟΥΤΡΑΚΙΟΥ-ΑΓ. ΘΕ-
ΟΔΩΡΩΝ.

Κόρινθος, σήμερα την 25-5-2016, ημέρα Τετάρτη, συνέρχεται η Επιτροπή άρθρ.100 Π.δ.284/1988 «περί

καθορισμού ορίων αιγιαλού και παραλίας και θέσεων αμμοληψίας» όπως τροποποιήθηκε από το άρθρο 3 παραγρ. 1 Ν.2971/2001, στο κατάστημα του Αυτοτελούς Γραφείου Δημόσιας Περιουσίας Ν. Κορινθίας, αποτελούμενη -σύμφωνα με την απόφαση Γ.Γ.Α.Δ.Π.Ε.Ι αριθμ. 156458/10974/22-12-2015 περί ανασυγκρότησης και ορισμού μελών αυτής-, από τους :

(α). Καράμπελα Νικόλαο, ΠΕ/Εφοριακών, υπάλληλο του Αυτοτελούς Γραφείου Δημόσιας Περιουσίας Ν. Κορινθίας νόμιμο αναπληρωτή λόγω κωλύματος, του Κακούνη Παναγιώτη, Αναπληρωτή Προϊσταμένου της Περιφερειακής Δ/νσης Δημόσιας Περιουσίας Πελοποννήσου, Δυτικής Ελλάδας και Ιονίου, ως Πρόεδρο,

(β). Θεοδοσίου Αναστασία, Πολιτικό Μηχανικό ΠΕ, υπάλληλο της Δ/νσης Τεχνικών Υπηρεσιών και Πολεοδομίας του Δήμου Κορινθίων, νόμιμη αναπληρώτρια λόγω κωλύματος, του 2ου τακτικού μέλους,

(γ). Παπακωνσταντίνου Παναγιώτη, Πλωτάρχη Λ.Σ., Λιμενάρχη Κορίνθου,

(δ).Μακρίδη Δημήτριο, Αγρ. Τοπογράφο μηχαν/κό, Προϊστάμενο της Υπηρεσίας Δόμησης του Δήμου Λουτρακίου-Αγίων Θεοδώρων και

(ε). Κολλά Στ., Ηλεκτρ. μηχαν/κό, Προϊστάμενο της Δ/νσης Περιβαλλοντικού και Χωρικού Σχεδιασμού Πελ/σου, ο οποίος καίτοι προσκλήθηκε, με την έγγραφη πρόσκληση του Αναπληρωτή Δ/ντή αριθμ. 2084/21-1-2016, δεν προσήλθε, προκειμένου να καθορίσει τις οριογραμμές αιγιαλού και παραλίας, στη θέση «ΔΙΩΡΥΓΑ ΚΟΡΙΝΘΟΥ-ΠΟΣΕΙΔΩΝΙΑ», Δ.Κ. Λουτρακίου-Περαχώρας, Δ.Ε. Λουτρακίου-Περαχώρας, -του Δ. Λουτρακίου-Αγ. Θεοδώρων.

Η Επιτροπή, αφού έλαβε υπόψη :

1. Τις με αριθμ. πρωτ. 1997/31-7-2014 και 3117/3-2-2016, αιτήσεις της εταιρείας ΕΓΝΑΤΙΑ ΟΔΟΣ Α.Ε.

2. Το από Νοέμβριο 2014 τοπογραφικό διάγραμμα, που συντάχθηκε (σε δύο πινακίδες) από την εταιρεία «SWEDESURVEY AB» σε κλίμακα 1:500, το οποίο (διάγραμμα) ελέγχθηκε για την ακρίβεια της αποτύπωσης από την Θεοδοσία Αναστασία, Πολιτικό Μηχανικό Π.Ε, υπάλληλο της Δ/νσης Τεχνικών Υπηρεσιών και Πολεοδομίας του Δήμου Κορινθίων και θεωρήθηκε στις 25-5-2016, από τον Καράμπελα Ν., υπάλληλο του Αυτοτελούς Γραφείου Δημόσιας Περιουσίας, νόμιμο αναπληρωτή λόγω κωλύματος, του Κακούνη Παναγιώτη, Αναπληρωτή Προϊσταμένου της Περιφερειακής Δ/νσης Δημόσιας Περιουσίας Πελοποννήσου, Δυτικής Ελλάδας και Ιονίου.

3. Τις διατάξεις του Ν. 2971/2001 «Αιγιαλός,, παραλία και άλλες διατάξεις» όπως αυτός τροποποιήθηκε, συμπληρώθηκε και ισχύει καθώς και τη σχετική Διοικητική και Δικαστηριακή Νομολογία.

4. Τα άρθρα 105 και 106 του Π.Δ. 111/2014 που αφορούν στη Δημόσια Περιουσία (ΦΕΚ 178/Α/2014).

5. Την Α.Π. 2/14955/0004/17-3-2015 απόφαση Υπουργού Οικονομικών «Ανασυγκρότηση συλλογικών οργάνων του Υπουργείου Οικονομικών» όπως τροποποιήθηκε και ισχύει με την ΑΠ 2/59202/0004/7-10-15 (ΦΕΚ 2177/Β/9-10-2016).

6. Την Α.Π. 156458/10974/22-12-2015 απόφαση Γ.Γ.Α.Δ.Π.Δ.Ε.Ι. περί ανασυγκρότησης και ορισμού μελών Επιτροπής Αιγιαλού και Παραλίας στο Ν. Κορινθίας (ΑΔΑ: 70ΚΥΟΡ1Φ-ΧΕ1).

7. Την Α.Π. 1/25-5-2016 πρόσκληση σύγκλησης της Επιτροπής από τον Πρόεδρό της.

8. Το με Α.Π. 1228/18-6-2015 έγγραφο του Αυτοτελούς Γραφείου Δημόσιος Περιουσίας προς Γ.Ε.ΕΘ.Α.

9. Το έγγραφο του Γ.Ε.ΕΘ.Α. αριθμ.Φ.119.1/99/220826/Σ.5328/14-12-2015, με το οποίο διατυπώνεται η σύμφωνη γνώμη του, αποκλειστικά και μόνο, σε θέματα αρμοδιοτήτων του (άρθρο 17 και 2971/01) και (αρθρ. 5 παραγρ. 1 Ν. 2971/2001, όπως αντικαταστάθηκε από το αρθρ. 113 παραγρ. 1

10. Την απόφαση Νομάρχη Κορινθίας αριθμ. 93228/19-6-1987 (ΦΕΚ 596/Δ/24-6-1987) «Περί επικύρωσης καθορισμού ορίων αιγιαλού και παραλίας σε τμήμα παραλίας στην Ποσειδώνια Ν. Κορινθίας», με την οποία έγινε διοικητικός καθορισμός των αναφερόμενων σε αυτή ορίων, νοτιοδυτικά της ως άνω θέσης, στην οποία αιτείται ο καθορισμός.

11. Την προκαταρκτική γραμμή αιγιαλού όπως απεικονίζεται στα υπόβαθρα που παραδόθηκαν από την εταιρεία ΕΚΧΑ Α.Ε., στη Δ/νση Τεχν. Υπηρεσιών του Υπουργείου Οικονομικών, σχετ. άρθρο 11 Ν. 4281/2014.

12. Τα λοιπά στοιχεία του φακέλου.

13. Τα στοιχεία καθορισμού ορίων αιγιαλού και παραλίας όπως ορίζονται στο άρθρο 9 Ν. 2971/2001 μετέβη επί τόπου και διαπίστωσε τα εξής:

(α) Αναφορικά με τη γεωμορφολογία του εδάφους:

1.(i) Η ακτή παρουσιάζει μορφολογική διαφοροποίηση. Κατά το ήμισυ της διαδρομής της - η κλίση της οποίας χαρακτηρίζεται ως μεσαία- αποτελείται από χαλαρά ιζήματα (ήτοι άμμος, αμμουλές, κροκάλες και προϊόντα κατεστραμμένου τμήματος Αρχαίας Διόλκου) καθ' όλο το μήκος της δε, εντοπίζονται διάσπαρτα βυθισμένα τμήματα της Αρχαίας Διόλκου καθώς και ανεξάρτητη πλατφόρμα αυτής με εμφανείς φθορές. Το δε υπόλοιπο τμήμα της ακτής αποτελείται από πρηνή με κατακόρυφες κλίσεις και ύψη στέψης που διαβαθμίζονται από 1,00μ. έως 5,50μ. περίπου, τα οποία συνίστανται από αργιλώδη υλικά. Σε τμήματα της ακτής έχουν τοποθετηθεί φυσικοί ογκόλιθοι, ακανόνιστου σχήματος, αλλά και τσιμέντινα μπλόκια, προφανώς για την αναχαίτιση της δράσης των κυματισμών που προκαλούν τα διερχόμενα πλοία. Όπως διαπιστώθηκε δε, η ακτή εμφανίζει έντονα σημάδια διάβρωσης, καθ' όλο το μήκος της.

ii) Στην ακτή -εντός ζώνης 66μ. από του άξονα της Διώρυγας- υφίστανται κτίσματα τα οποία εμπίπτουν στο μετοχικό κεφάλαιο της Ανώνυμης Εταιρείας Διώρυγος Κορίνθου και προσδιορίζονται, στο άρθρο 3 του Ν. 1067/1980, (ΦΕΚ 187/Α/18-8-1980) «Περί συστάσεως Ανώνυμου Ετρωρείας προς εκμετάλλευση της Διώρυγας της Κορίνθου», περιγράφονται αναλυτικά δε στον από Οκτώβριο 1980 Πίνακα κτισμάτων περιερχομένων εις την Ανώνυμον Εταιρεία Διώρυγος Κορίνθου

ΑΕ (Α.Ε.ΔΙ.Κ.), εις εφαρμογήν του Ν. 1067/18-8-1980 (ΦΕΚ 187/Α/18-8-1980), που συντάχθηκε από τους: Γρ. Ξηρογάννη (Δ/ντή Υπουργείου Οικονομικών) και Σπ. Βουρδούμπα (Τοπ. Μηχ/κό Δ/νσης Τεχν. Υπηρεσιών Ε.Τ.Ε.). Τα ανωτέρω στοιχεία περιήλθαν σε γνώση της υπηρεσίας κατόπιν σχετικού αιτήματος προς την εταιρεία Α.Ε.ΔΙ.Κ. ΑΕ., η οποία ανταποκρίθηκε άμεσα προσκομίζοντάς τα.

Στο μέσον περίπου της ακτής, υφίσταται η οδός διασύνδεσης των πλευρών της Διώρυγας που επιτυγχάνεται μέσω της βυθιζόμενης γέφυρας.

2. (i) Της ακτής συνεχονται λοφώδεις και πεδινές εκτάσεις -με έδαφος γαιώδες-.

(ii) Η περιοχή βρίσκεται εντός εγκεκριμένου σχεδίου πόλης σύμφωνα με το από 25-1/27-1-1884 (ΦΕΚ 36/τ.Α) διάταγμα, (σχετ. το αριθμ. 7103/26-4-2016 έγγραφο της Δ/νσης Τεχνικών Υπηρεσιών και Πολεοδομίας του Δήμου Λουτρακίου - Περαχώρας).

3. Στην ακτή δεν φύτεται βλάστηση άξια αναφοράς.

(β) Στην περιοχή δεν εντοπίστηκαν φυσικοί παράκτιοι πόροι.

(γ) Λόγω της θέσης και του προσανατολισμού της, η περιοχή προσβάλλεται κυρίως από ανέμους που πνέουν από Α, ΝΑ, ΒΑ διευθύνσεις, η ένταση, η συχνότητα εμφάνισης και η διάρκεια των οποίων προκύπτουν από τα κλιματολογικά δεδομένα του Μετεωρολογικού Σταθμού της «Διώρυγας της Κορίνθου» (του Ε.Α.Α.). Πρέπει επίσης να αναφερθεί ότι στην ακτή, αναπτύσσεται κυματισμός ως συνέπεια των διερχόμενων πλοίων αφού η επίδραση των ανέμων που πνέουν στην περιοχή κρίνεται αμελητέα.

(δ) Η μορφολογία του πυθμένα της θάλασσας παρουσιάζει μεγάλα βάθη κοντά στην ακτή εξαιτίας του τεχνικού έργου (ορύγματος) της διώρυγας. Διαμορφώνετε δε στο σταθερό βάθος των 8 περίπου μέτρων στον άξονα αυτής, ήτοι σε απόσταση 70 περίπου μέτρων περίπου, από την ακτή.

(ε) Το ανάπτυγμα της θάλασσας λόγω του περιορισμένου εύρους είναι εξαιρετικά μικρό.

(στ) Στην περιοχή (σύμφωνα με το έγγραφο αριθμ. 7103/26-4-16 της Δ/νσης Τεχν. Υπηρεσιών και Πολεοδομίας του Δήμου Λουτρακίου - Περαχώρας), υπάρχει εγκεκριμένο Γενικό Πολεοδομικό Σχέδιο ως αυτό δημοσιεύτηκε στο ΦΕΚ 616/Δ/26-7-2002 και το οποίο προβλέπει ως επιτρεπόμενη χρήση γης στην περιοχή αυτή του ελεύθερου χώρου Αστικού Πρασίνου ως αυτή προσδιορίζεται στο άρθρο 9 του Π.δ./23-2-1987, ΦΕΚ 166/Δ/6-3-1987.

(ζ) Δεν εντοπίζονται καταγεγραμμένα Δημόσια Κτήματα αρμοδιότητας Υπουργείου Οικ/κών σε άμεση γειτνίαση με την παράκτια ζώνη.

(η) Η περιοχή δεν έχει κηρυχθεί υπό κτηματογράφηση.

(θ) Στην περιοχή υφίσταται προστατευόμενος αρχαιολογικός χώρος της Αρχαίας Διόλκου (ΦΕΚ 605/19-9-1965, Υ.Α. 16307/9-9-1965), ύστερα και από εκτενή διαλογική συζήτηση των μελών, αποφασίζει:

1. Καθορίζει, επί των διαγραμμάτων αυτών, με κόκκινη, συνεχή, πολυγωνική γραμμή και με τα στοιχεία 1, 2, 3,..., 61 την οριογραμμή του αιγιαλού.

2. Καθορίζει, επί των αυτών διαγραμμάτων, με κίτρινη, συνεχή, πολυγωνική γραμμή και με τα στοιχεία 1', 2', 3', ..., 60" την οριογραμμή της παραλίας, για την επίτευξη του σκοπού της παραγράφου 2 του άρθρου 1 του Ν. 2971/2001.

Όλες οι κορυφές των προαναφερόμενων οριογραμ-

μών εξασφαλίζονται με ορθογώνιες συντεταγμένες του κρατικού τριγωνομετρικού δικτύου (Γ.Υ.Σ.) στο Γεωδαιτικό Σύστημα ΕΓΣΑ"87.

Η Επιτροπή

Ο Πρόεδρος

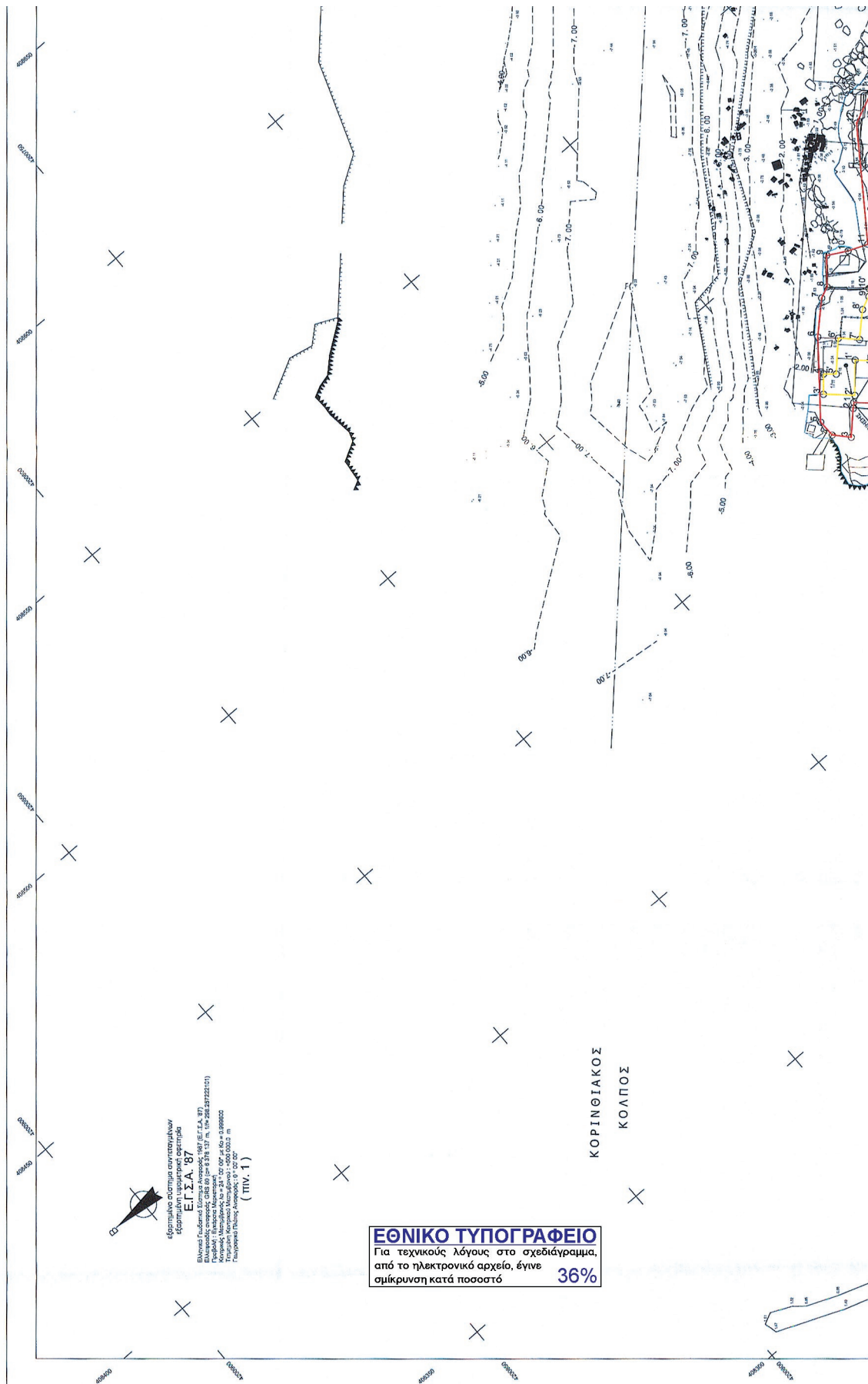
Τα Μέλη

ΑΝΑΣΤΑΣΙΑ ΘΕΟΔΟΣΙΟΥ

ΠΑΝΑΓΙΩΤΗΣ ΠΑΠΑΚΩΝΣΤΑΝΤΙΝΟΥ

ΝΙΚΟΛΑΟΣ ΚΑΡΑΜΠΕΛΑΣ

ΔΗΜΗΤΡΙΟΣ ΜΑΚΡΙΔΗΣ



ΤΟΠΟΓΡΑΦΙΚΟ ΔΙΑΓΡΑΜΜΑ
ΚΑΘΙΣΤΕΜΟΥ ΟΡΙΩΝ ΑΙΓΑΛΟΥ & ΠΑΡΑΛΙΑΣ

ΠΕΡΙΟΧΗ : ΠΟΣΕΙΔΩΝΙΑ
 ΕΝΔΙΑΦΕΡΟΜΕΝΟΣ : ΕΥΛΑΤΙΑ ΔΙΟΣ Δ.Ε.
 ΔΗΜΟΣ : ΛΟΥΤΡΑΚΙΟΥ
 ΔΗΜΟΤΙΚΗ ΕΝΟΤΗΤΑ : ΛΟΥΤΡΑΚΙΟΥ - ΓΕΡΑΧΩΡΑΣ
 ΠΕΡΙΦΕΡΕΙΑΚΗ ΕΝΟΤΗΤΑ : ΚΟΡΙΝΘΙΑΣ
 ΑΡΜΟΔΙΑ ΟΙΚΟΝ. ΕΒΘΡΙΑ : ΚΟΡΙΝΘΟΥ

ΚΑΙΜΑΚΑ 1:500

Α. ΤΡΙΓΩΝΟΜΕΤΡΙΚΗ - ΥΨΟΜΕΤΡΙΚΗ ΕΞΕΤΑΣΗ
 Έκταση: 10.343,77 μ.²
 Βαθμολογία: 2004
 Πλάτος: 1500 μ.
 Ίσως: 100 μ.
 Πλάτος: 1500 μ.
 Ίσως: 100 μ.
 Τριγωνομετρικό: X
 Υ: 419936,408
 Η: 42.332
 X: 419932,117
 Η: 36,460

Β. ΕΙΔΟΣ ΕΔΑΦΟΥΣ ΚΑΙ ΧΩΡΙΣΙΑΣ
 Το έδαφος είναι αμμώδες
 Η κλίση είναι απόλυτη επί παραβλεπόμενης γραμμής (βλ. κλίμακα) και από
 διάφορα μήκη κλίμακας (μ.π.).

Γ. ΜΕΒΩΔΟΣ ΚΑΙ ΧΡΩΝΟΛΟΓΙΑ ΑΠΟΤΥΠΩΣΗΣ
 ΜΕΒΩΔΟΣ ΑΠΟΤΥΠΩΣΗΣ : Τετραγωνική
 ΧΡΩΝΟΛΟΓΙΑ ΑΠΟΤΥΠΩΣΗΣ: 29-05-14

Δ. ΠΙΝΑΚΑΣ ΦΑΝΟΜΕΝΩΝ ΙΔΙΟΚΤΗΤΩΝ

ΑΡΙΘ. ΙΔΙΟΚΤΗΤΩΝ	ΦΑΝΟΜΕΝΟΙ ΙΔΙΟΚΤΗΤΕΣ
1.	ΙΔΙΟΚΤΗΤΑ Κ.Ε.Λ.Α. ΔΟΥΡΟΥ
2.	ΚΟΡΥΦΑΙΟ ΜΑΔΑΡΙ - ΚΑΡΥΦΑΙΟ ΔΕΝΔΡΟ
3.	ΚΟΡΥΦΑΙΟ ΜΑΔΑΡΙ
4.	ΚΑΡΥΦΑΙΟ ΜΑΔΑΡΙ
5.	ΑΥΛΟΣ
6.	ΠΡΟΣΚΑΛΑΝ
7.	ΕΓΧΑΡΜΑΤΙΣΜΟΣ ΚΑΛΩΣ
8.	ΑΛΤΗΡ
9.	ΛΙΜΝΗ

ΥΠΟΜΟΝΗΜΑ

ΤΙΜΗΜΑ ΑΡΧΑΙΑΣ ΔΙΟΙΚΟΥ ΧΕΡΣΑΙΟ

ΤΙΜΗΜΑ ΑΡΧΑΙΑΣ ΔΙΟΙΚΟΥ ΥΠΟΦΑΛΛΙΟ

ΟΡΙΟ ΛΕΙΤΟΥΡΓΟΥΝΤΟΣ ΚΤΗΜΑΤΟΛΟΓΙΟΥ

ΑΚΤΟΓΡΑΜΜΗ

ΦΡΥΛΙ ΠΡΑΝΟΥΣ

ΠΟΛΙ ΠΡΑΝΟΥΣ

ΙΔΙΟΚΤΗΣΙΑ

ΟΙΚΟΔΟΜΙΚΟ ΤΕΤΡΑΓΩΝΟ

ΜΠΛΟΚΙΑ

ΚΤΙΣΜΑ (εκτός οριζών)

ΠΟΛΥΓΩΝΟΜΕΤΡΙΚΟ ΣΤΗΜΕΙΟ

ΔΕΝΔΡΟ

ΣΤΥΛΟΣ Δ.Ε.Η.

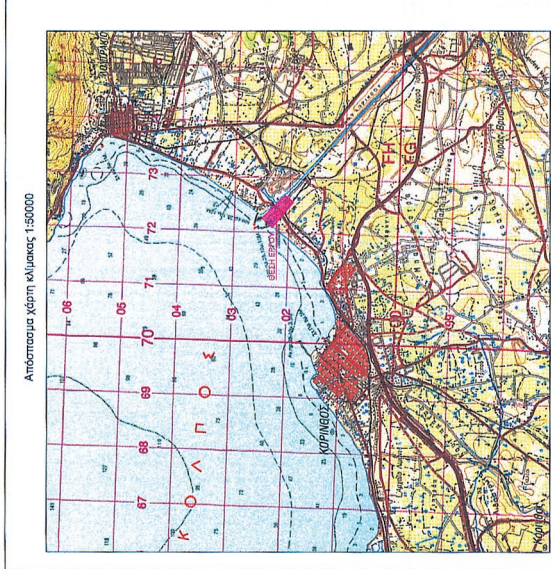
ΣΤΥΛΟΣ Ο.Τ.Ε.

ΒΡΑΧΙΑ

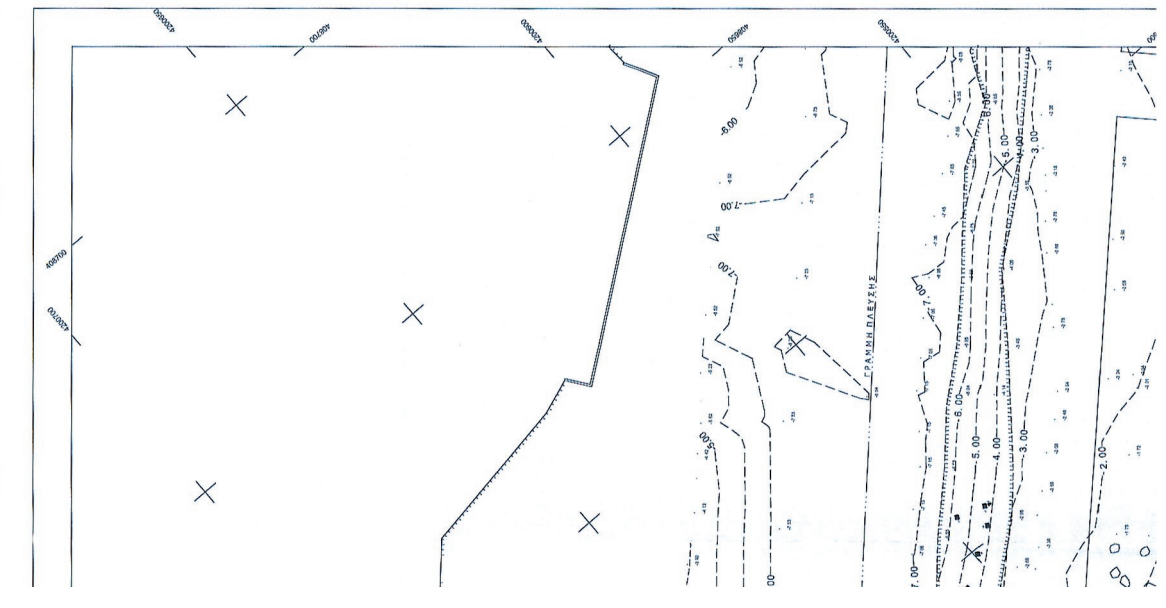
ΒΡΑΧΙΑ ΑΚΤΟΓΡΑΜΜΗΣ

ΙΣΟΨΘΗΣ

ΙΣΟΒΑΘΗΣ



Απόσταση ορθοφωτοχάρτη κλίμακας 1:5000



<input type="checkbox"/> ΟΙΚΟΔΟΜΙΚΟ ΤΕΤΡΑΓΩΝΟ <input type="checkbox"/> ΜΠΛΟΚΙΑ <input type="checkbox"/> ΔΙΑΣΤΑΡΤΑ ΤΜΗΜΑΤΑ ΠΑΤΡΩΝΙΑΣ ΔΩΜΟΥ	<input type="checkbox"/> ΙΣΟΥΨΗΣ <input type="checkbox"/> ΙΣΟΒΑΘΗΣ
---	---

Δωμάτιο 11α/11β/11γ

ΕΓΝΑΤΙΑ ΟΔΟΣ Α.Ε.

ΕΚΚΟΝΗΣΗ ΜΕΛΕΤΩΝ ΤΟΠΟΓΡΑΦΙΑΣ ΚΑΙ ΚΤΗΜΑΤΟΛΟΓΙΟΥ, ΓΙΑ ΤΙΣ ΑΝΑΚΤΗΣ ΤΗΣ 'ΕΓΝΑΤΙΑ ΟΔΟΣ Α.Ε.'

ΤΟΠΟΓΡΑΦΙΚΟ ΔΙΑΓΡΑΜΜΑ ΚΑΙ ΚΤΗΜΑΤΟΛΟΓΙΟΝ ΤΩΝ ΑΡΕΩΝ ΔΩΜΟΥ ΣΤΗΝ ΠΕΡΙΟΧΗ ΤΗΣ ΑΡΕΩΝ ΤΗΣ ΚΟΡΥΦΗΣ (ΣΤΗΜΜΑ 10000)

ΤΟΠΟΓΡΑΦΙΚΗ ΜΕΛΕΤΗ
 ΤΟΠΟΓΡΑΦΙΚΟ ΔΙΑΓΡΑΜΜΑ
 ΚΥΒΕΡΝΗΣΟΥ ΟΡΙΩΝ ΑΙΤΑΛΟΥ & ΠΑΡΑΛΙΑΣ

ANALYΣΟΣ

SWEDESURVEY
 Lamnérsgatan 2, SE-801 82 • GÄVLE, SWEDEN
 Τηλ: +46 26 633300 • Fax: +46 26 651819
 E-mail : info@sweDESURVEY.SE
 www.sweDESURVEY.SE

ΚΩΔΙΚΟΣ ΕΓΓΡΑΦΟΥ (Εισαγωγή με η ΕΓΝΑΤΙΑ ΟΔΟΣ Α.Ε.)

ΕΠΩΝΥΜΙΑ	ΕΠΩΝΥΜΙΑ	ΕΠΩΝΥΜΙΑ	ΕΠΩΝΥΜΙΑ	ΕΠΩΝΥΜΙΑ
A	D	D	D	D
0	0	0	0	0
0	0	0	0	0
0	0	0	0	0
0	0	0	0	0
0	0	0	0	0
0	0	0	0	0
0	0	0	0	0
0	0	0	0	0

ΚΩΔΙΚΟΣ ΕΠΙΧΕΙΡΗΣΗΣ (Εισαγωγή με η ΕΓΝΑΤΙΑ ΟΔΟΣ Α.Ε.)

ΕΠΩΝΥΜΙΑ	ΕΠΩΝΥΜΙΑ	ΕΠΩΝΥΜΙΑ	ΕΠΩΝΥΜΙΑ	ΕΠΩΝΥΜΙΑ
A	D	D	D	D
0	0	0	0	0
0	0	0	0	0
0	0	0	0	0
0	0	0	0	0
0	0	0	0	0
0	0	0	0	0
0	0	0	0	0
0	0	0	0	0

ΚΩΔΙΚΟΣ ΕΠΙΧΕΙΡΗΣΗΣ (Εισαγωγή με η ΕΓΝΑΤΙΑ ΟΔΟΣ Α.Ε.)

ΕΠΩΝΥΜΙΑ	ΕΠΩΝΥΜΙΑ	ΕΠΩΝΥΜΙΑ	ΕΠΩΝΥΜΙΑ	ΕΠΩΝΥΜΙΑ
A	D	D	D	D
0	0	0	0	0
0	0	0	0	0
0	0	0	0	0
0	0	0	0	0
0	0	0	0	0
0	0	0	0	0
0	0	0	0	0
0	0	0	0	0

ΚΩΔΙΚΟΣ ΕΠΙΧΕΙΡΗΣΗΣ (Εισαγωγή με η ΕΓΝΑΤΙΑ ΟΔΟΣ Α.Ε.)

ΕΠΩΝΥΜΙΑ	ΕΠΩΝΥΜΙΑ	ΕΠΩΝΥΜΙΑ	ΕΠΩΝΥΜΙΑ	ΕΠΩΝΥΜΙΑ
A	D	D	D	D
0	0	0	0	0
0	0	0	0	0
0	0	0	0	0
0	0	0	0	0
0	0	0	0	0
0	0	0	0	0
0	0	0	0	0
0	0	0	0	0



ΥΠΟΜΗΝΙΑ ΕΠΙΤΡΟΠΗΣ ΑΙΤΑΛΟΥ-ΠΑΡΑΛΙΑΣ
ΤΟΥ ΑΡΕΩΝ 3 Ν. 297/101

α- Το παρόν διάγραμμα συνοδεύει την από 2,5 - 5 - 2ε/1,6 έκθεση της επιτροπής.

β- Με ερυθρά συνεχή πολυγωνική γραμμή η οποία έχει κορυφές 1,2,3,4,....61 καθορίζεται η γραμμή του αιταλού.

γ- Με κίτρινη συνεχή πολυγωνική γραμμή η οποία έχει κορυφές 1,2,3,....60 καθορίζεται η οριογραμμή της παραλίας.

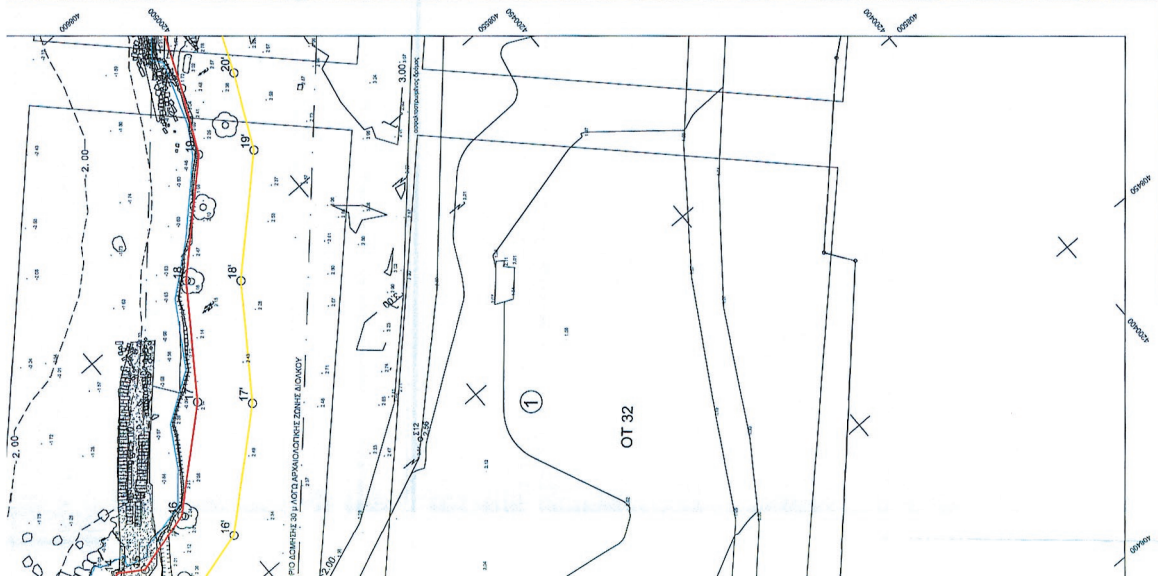
δ- Οι θέσεις των κορυφών των καθοριζόμενων οριογραμμών ορίζονται στο διάγραμμα με καρτεσιανές συντεταγμένες του Ελληνικού Γεωδαιτικού Συστήματος Αναφοράς (Ε.Γ.Σ.Α '87) όπως αναγράφονται στον επισυναπτόμενο, στο παρόν, πίνακα.

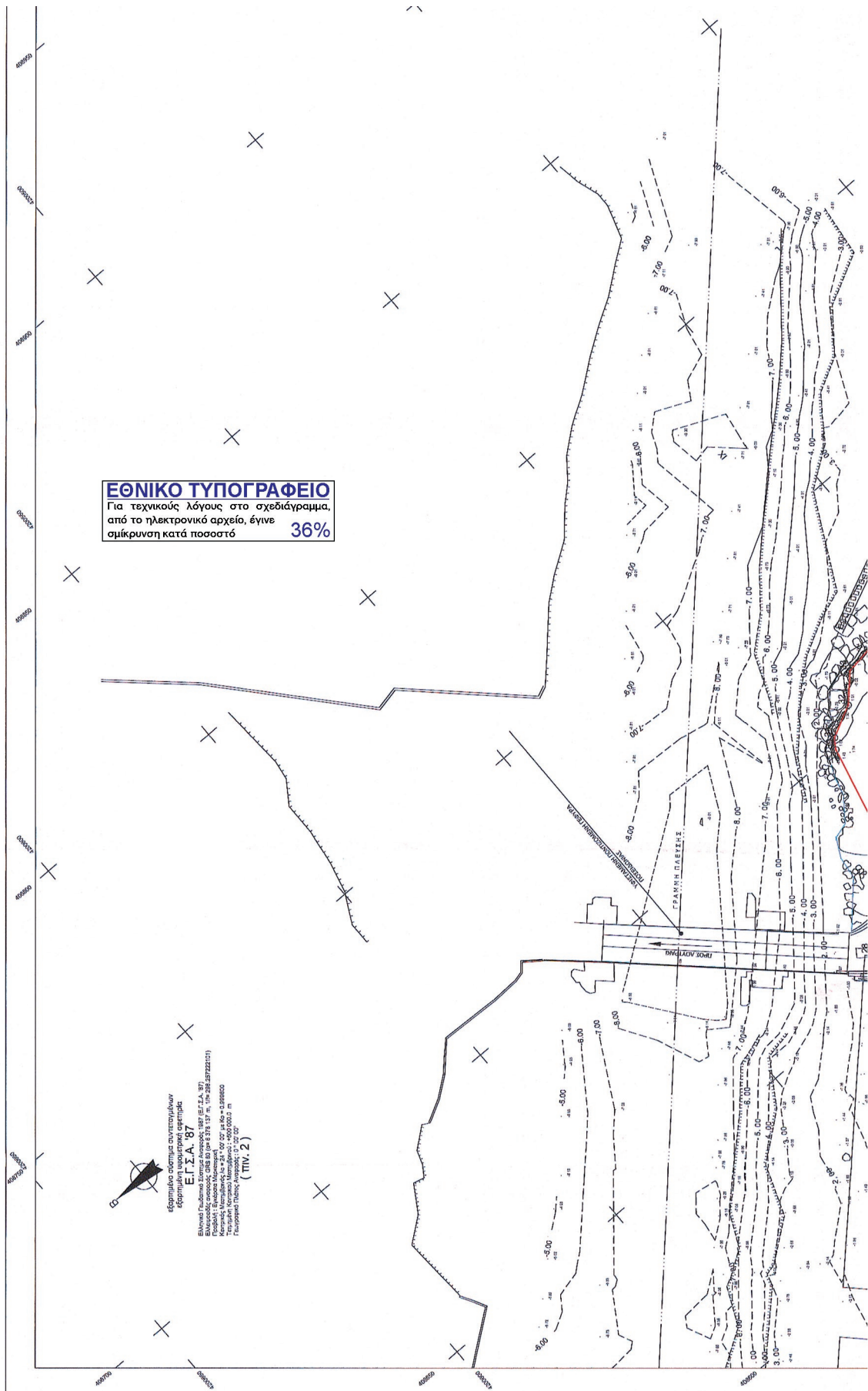
Η ΕΠΙΤΡΟΠΗ

Ο ΠΡΕΣΒΥΤΟΣ
 1. ΦΟΥΡΤΕΛΗΣ ΧΡΗΣΤΟΣ

ΤΑ ΜΕΛΗ
 2. ΘΕΟΔΩΡΟΥ ΑΝΑΣΤΑΣΙΑ
 3. ΠΛΩΜΟΥ ΔΕΛΤΑ

4. ΚΩΝΣΤΑΝΤΙΝΟΣ ΜΗΛΑΚΙΔΗΣ Π.Ε.
 ΠΡΟΕΔΡΟΣ ΕΠΙΤΡΟΠΗΣ ΤΟΠΟΓΡΑΦΙΚΩΝ ΜΕΛΕΤΩΝ Π.Ε. 61/B





ΤΟΠΟΓΡΑΦΙΚΟ ΔΙΑΓΡΑΜΜΑ
ΚΑΘΟΡΙΣΜΟΥ ΟΡΙΩΝ ΑΓΓΛΑΝΟΥ & ΠΑΡΑΛΙΑΣ

ΠΕΡΙΟΧΗ : ΠΟΛΙΔΩΝΙΑΣ
ΕΜΠΛΕΡΟΜΕΝΟΣ : ΕΓΝΑΤΙΑ ΟΔΟΣ Α.Ε.
ΔΗΜΟΣ : ΛΟΥΤΡΑΚΙΟΥ
ΔΗΜΟΤΙΚΗ ΕΝΟΤΗΤΑ : ΛΟΥΤΡΑΚΙΟΥ - ΠΕΡΑΧΩΡΑΣ
ΠΕΡΕΦΕΡΕΙΑΚΗ ΕΝΟΤΗΤΑ : ΚΟΡΙΝΘΙΑΣ
ΑΡΙΘΜΟΣ ΔΙΚΩΝ ΕΦΟΡΙΑ : ΚΟΡΙΝΘΟΥ

ΚΙΛΜΑΚΑ 1:500

Α. ΤΡΙΓΩΝΟΜΕΤΡΙΚΗ - ΥΦΟΜΕΤΡΙΚΗ ΒΕΒΑΤΗΝΗ
Επιμελητής Γεωδαιτικός Αποστολός 1887 (Δ.Ε.Λ.Α. 97)
Κατάσταση: Επικύρωση με αριθμό 1089/2016 (σε 3/18/137 μ. (π.α. 288.28722101))
Κατάσταση: Μεταβολή με αριθμό 107/2016 (π.α. 288.288900)
Κατάσταση: Μεταβολή με αριθμό 107/2016 (π.α. 288.288900)
Επιμελητής Γεωδαιτικός Αποστολός 13^{ος} 100/2007

ΤΡΙΓΩΝΟΜΕΤΡΙΚΟ
Τ. 13123010000000000000
X 43187,278 Y 41982,619
41022,648 41982,617 H 41330
88,500

ΥΦΟΜΕΤΡΙΚΟ
ΚΑΤΑΣΤΑΣΗ ΚΑΤΑΡΤΙΣΤΗ
ΠΟΛΥΤΕΧΝΕΙΟΝ ΚΟΡΙΝΘΙΑΣ

Β. ΕΙΔΟΣ ΕΔΑΦΟΥΣ ΚΑΙ ΧΥΡΙΣΙΑΣ
Το έδαφος είναι αμμώδες
Η μέτρηση εστιάσθη επί παραβλεπόμενου φυτού (βελανιδιά) ως επιφ.
Βεβαίωση: 10/2016


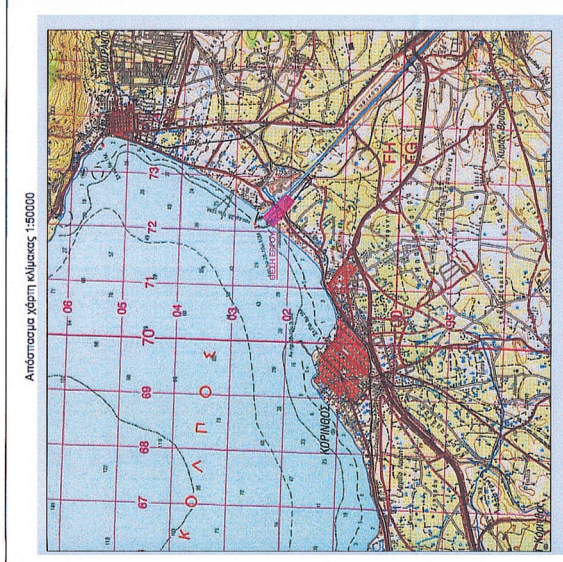
Γ. ΜΕΣΟΛΑΣ ΚΑΙ ΧΡΟΝΟΛΟΓΙΑ ΑΠΟΤΥΠΩΣΗΣ
ΜΕΣΟΛΑΣ ΑΠΟΤΥΠΩΣΗΣ : ΤΟΥΡΚΙΑ
ΧΡΟΝΟΛΟΓΙΑ ΑΠΟΤΥΠΩΣΗΣ : 2016-14

Δ. ΠΙΝΑΚΑΣ ΒΑΘΜΟΜΕΝΩΝ ΔΙΑΚΤΗΤΩΝ

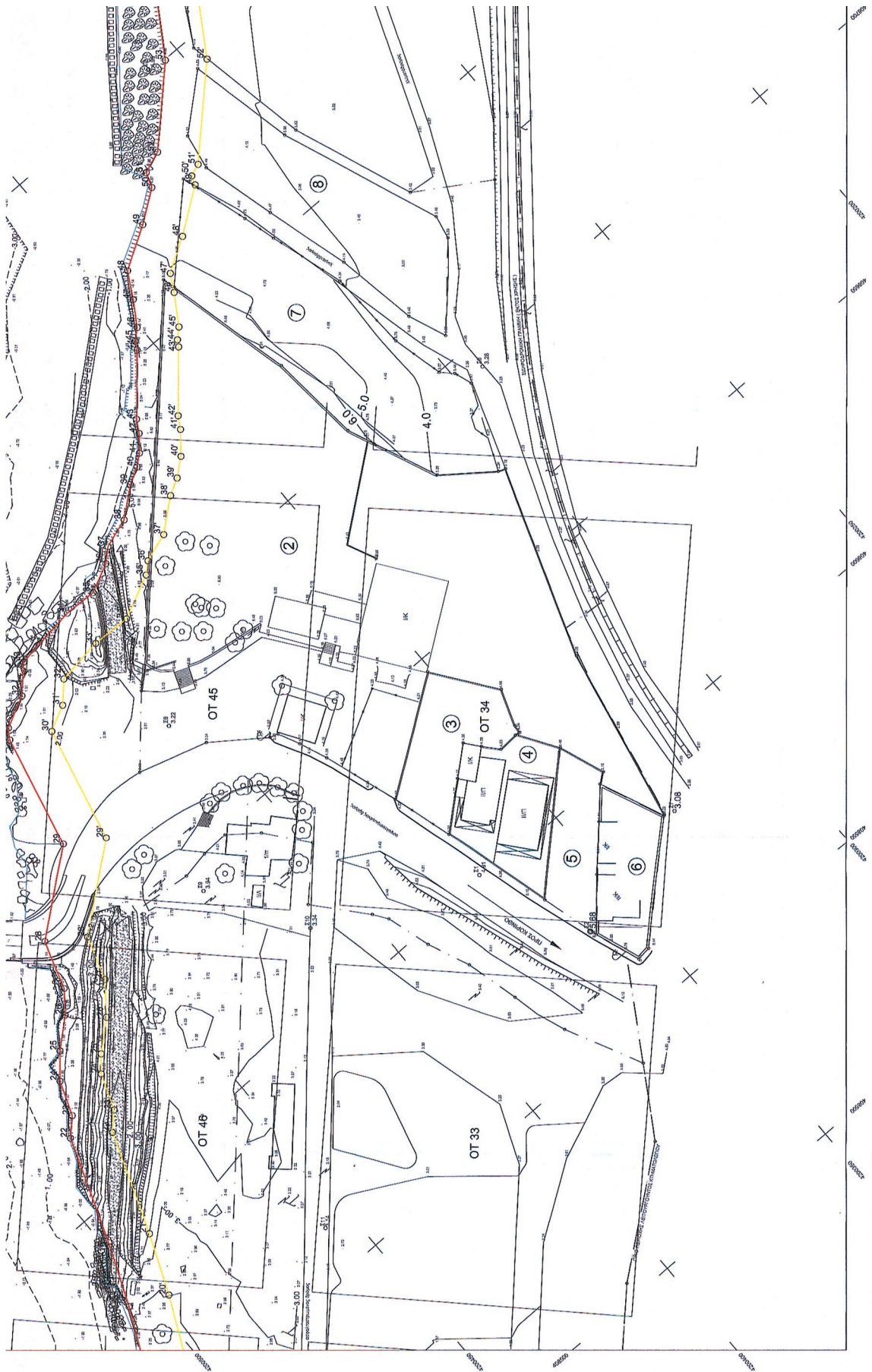
ΑΡΙΘ. ΔΙΑΚΤΗΤΗΣ	ΒΑΘΜΟΜΕΝΟΣ ΔΙΑΚΤΗΤΗΣ
1.	ΔΙΑΚΤΗΤΗ ΔΕΛΤΑ ΚΑΡΠΟΥ
2.	ΚΑΡΠΟΥΣ ΕΛΑΙΟΥ ΚΑΡΠΟΥΣ ΕΛΑΙΟΥ
3.	ΚΑΡΠΟΥΣ ΕΛΑΙΟΥ ΚΑΡΠΟΥΣ ΕΛΑΙΟΥ
4.	ΚΑΡΠΟΥΣ ΕΛΑΙΟΥ ΚΑΡΠΟΥΣ ΕΛΑΙΟΥ
5.	ΑΛΥΣΣΟΣ
6.	ΤΥΡΑΛΙΑ ΠΑΝΤΕΛΗΣ
7.	ΠΑΡΑΜΕΣΗ
8.	ΕΠΙΧΑΡΜΑΤΟΣ ΕΛΑΙΟΥ
9.	ΛΑΣ ΣΤΡΑΒΟΣΙΟΥ

ΥΠΟΜΗΝΗΜΑ

- ΤΜΗΜΑ ΑΡΧΑΙΑΣ ΔΙΑΚΟΥ ΧΕΡΣΙΑΣ
- ΤΜΗΜΑ ΑΡΧΑΙΑΣ ΔΙΑΚΟΥ ΥΠΟΘΑΛΣΙΟ
- ΟΡΙΟ ΛΕΙΤΟΥΡΓΟΥΣ ΚΤΗΜΑΤΟΛΟΓΟΥ
- ΑΚΤΟΤΡΑΜΜΗ
- ΦΥΡΔΙ ΠΡΑΝΟΥΣ
- ΠΟΛΙ ΠΡΑΝΟΥΣ
- ΔΙΑΚΤΗΤΙΑ
- ΟΙΚΟΔΟΜΙΚΟ ΤΕΤΡΑΓΩΝΟ
- ΜΠΛΟΚΑ
- ΚΤΙΣΜΑ (ΕΙΔΟΣ ΟΡΟΦΟΥ)
- ΠΟΛΥΓΩΝΟΜΕΤΡΙΚΟ ΣΗΜΕΙΟ
- ΔΕΝΔΡΟ
- ΣΤΥΛΟΣ Δ.Ε.Η.
- ΣΤΥΛΟΣ Ο.Τ.Ε.
- ΒΡΑΧΙΑ
- ΒΡΑΧΙΑ ΑΚΤΟΤΡΑΜΜΗΣ
- ΙΣΟΥΦΗΣ
- ΙΣΟΒΑΘΗΣ



Α.Α.	ΑΓΓΛΑΝΟΥ	Ν.	Δ.Α.	ΠΑΡΑΛΙΑΣ
1.	429439,026	429439,026	429439,026	429439,026
2.	429439,026	429439,026	429439,026	429439,026
3.	429439,026	429439,026	429439,026	429439,026
4.	429439,026	429439,026	429439,026	429439,026
5.	429439,026	429439,026	429439,026	429439,026
6.	429439,026	429439,026	429439,026	429439,026
7.	429439,026	429439,026	429439,026	429439,026
8.	429439,026	429439,026	429439,026	429439,026
9.	429439,026	429439,026	429439,026	429439,026
10.	429439,026	429439,026	429439,026	429439,026
11.	429439,026	429439,026	429439,026	429439,026
12.	429439,026	429439,026	429439,026	429439,026
13.	429439,026	429439,026	429439,026	429439,026
14.	429439,026	429439,026	429439,026	429439,026
15.	429439,026	429439,026	429439,026	429439,026
16.	429439,026	429439,026	429439,026	429439,026
17.	429439,026	429439,026	429439,026	429439,026
18.	429439,026	429439,026	429439,026	429439,026
19.	429439,026	429439,026	429439,026	429439,026
20.	429439,026	429439,026	429439,026	429439,026
21.	429439,026	429439,026	429439,026	429439,026
22.	429439,026	429439,026	429439,026	429439,026
23.	429439,026	429439,026	429439,026	429439,026
24.	429439,026	429439,026	429439,026	429439,026
25.	429439,026	429439,026	429439,026	429439,026
26.	429439,026	429439,026	429439,026	429439,026
27.	429439,026	429439,026	429439,026	429439,026
28.	429439,026	429439,026	429439,026	429439,026
29.	429439,026	429439,026	429439,026	429439,026
30.	429439,026	429439,026	429439,026	429439,026
31.	429439,026	429439,026	429439,026	429439,026
32.	429439,026	429439,026	429439,026	429439,026
33.	429439,026	429439,026	429439,026	429439,026
34.	429439,026	429439,026	429439,026	429439,026
35.	429439,026	429439,026	429439,026	429439,026
36.	429439,026	429439,026	429439,026	429439,026
37.	429439,026	429439,026	429439,026	429439,026
38.	429439,026	429439,026	429439,026	429439,026
39.	429439,026	429439,026	429439,026	429439,026
40.	429439,026	429439,026	429439,026	429439,026
41.	429439,026	429439,026	429439,026	429439,026
42.	429439,026	429439,026	429439,026	429439,026
43.	429439,026	429439,026	429439,026	429439,026
44.	429439,026	429439,026	429439,026	429439,026
45.	429439,026	429439,026	429439,026	429439,026
46.	429439,026	429439,026	429439,026	429439,026
47.	429439,026	429439,026	429439,026	429439,026
48.	429439,026	429439,026	429439,026	429439,026
49.	429439,026	429439,026	429439,026	429439,026
50.	429439,026	429439,026	429439,026	429439,026
51.	429439,026	429439,026	429439,026	429439,026
52.	429439,026	429439,026	429439,026	429439,026
53.	429439,026	429439,026	429439,026	429439,026
54.	429439,026	429439,026	429439,026	429439,026
55.	429439,026	429439,026	429439,026	429439,026
56.	429439,026	429439,026	429439,026	429439,026
57.	429439,026	429439,026	429439,026	429439,026
58.	429439,026	429439,026	429439,026	429439,026
59.	429439,026	429439,026	429439,026	429439,026
60.	429439,026	429439,026	429439,026	429439,026
61.	429439,026	429439,026	429439,026	429439,026



ΟΙΚΟΔΟΜΙΚΟ ΤΕΤΡΑΓΩΝΟ ΙΣΟΥΨΗΣ
 ΜΠΛΟΚΑ ΙΣΕΘΕΙΑΣ
 ΔΙΑΣΤΑΡΤΑ ΤΜΗΜΑΤΑ ΠΛΑΤΦΟΡΜΑΣ ΔΩΚΕΟΥ

EGNETIA ODOS A.E.
 ΕΓΚΛΗΜΑΤΩΝ ΔΕΙΞΕΙΣ Α.Ε. (Μ.Μ.Α. ΑΔ.Ε.Κ.Α.)

1	ΕΡΩΤΗΜΑΤΑ	ΤΡΟΠΟΣ ΕΠΙΣΤΡΟΦΗΣ
2	ΕΡΩΤΗΜΑΤΑ ΟΤΙΣ ΣΩΜΕΤΕΡΕΙΣ	ΟΙΧΜΑ 1 ΓΥΡΟΣ/ΣΤΗΣ
3	ΑΜΕΣΕΡΗΧ ΚΑΙ ΕΡΩΤΗΜΑΤΑ	ΑΝΕΡΩΤΗΜΑΤΑ
4	ΩΡΗΑ ΚΑΤΗΡΙΑ ΕΠΙΣΤΡΟΦΗ	ΕΡΩΤΗΜΑΤΑ

1	ΤΡΟΠΟΣ ΕΠΙΣΤΡΟΦΗΣ	ΟΙΧΜΑ 1 ΓΥΡΟΣ/ΣΤΗΣ
2	ΟΙΧΜΑ 1 ΓΥΡΟΣ/ΣΤΗΣ	ΑΝΕΡΩΤΗΜΑΤΑ
3	ΕΡΩΤΗΜΑΤΑ	ΕΡΩΤΗΜΑΤΑ
4	ΩΡΗΑ ΚΑΤΗΡΙΑ ΕΠΙΣΤΡΟΦΗ	ΑΝΕΡΩΤΗΜΑΤΑ

SWEDESURVEY
 ΕΚΤΟΝΗ ΜΕΛΕΤΩΝ ΤΟΠΟΓΡΑΦΙΑΣ ΚΑΙ ΚΤΗΜΑΤΟΛΟΓΟΥ,
 ΓΙΑ ΤΙΣ ΑΝΑΚΕΣ ΤΗΣ 'ΕΓΝΑΤΙΑ ΟΔΟΥ Α.Ε.'

ΤΟΠΟΓΡΑΦΙΚΟ ΔΙΑΓΡΑΜΜΑ
 ΚΑΘΟΡΙΣΜΟΥ ΟΡΙΩΝ ΜΠΛΟΚΟΥ & ΠΡΑΞΙΑΣ

SWEDESURVEY AB
 Lammillerigatan 2, SE-801 82 • GÄVLE, SWEDEN
 Τηλ. +46 26 633300 • Fax +46 26 651819
 E-mail : info@swedesurvey.se
 WWW.SWEDESURVEY.SE

Α	Δ	Β	Ε	Ι	Σ
Α	Δ	Β	Ε	Ι	Σ
Α	Δ	Β	Ε	Ι	Σ

ΥΠΟΜΗΝΗΜΑ ΕΠΙΤΡΟΠΗΣ ΔΙΓΜΑΤΟΥ-ΠΑΡΑΛΙΑΣ
 ΤΟΥ ΑΡΘΡΟΥ 3 Ν. 2871/01

α- Το παρόν διάγραμμα συνιστά την από 25 - 5 - 2016..... έκδοση της επιτροπής.

β- Με εφάρα συνεχή πολυγωνική γραμμή η οποία έχει κορυφές 1, 2, 3, 4, ..., 81 καθορίζεται η γραμμή του σηκιάου.

γ- Με κτηνη συνεχή πολυγωνική γραμμή η οποία έχει κορυφές 1, 2, 3, ..., 80' καθορίζεται η οριογραμμή της παραλίας.

δ- Οι θέσεις των κορυφών των καθοριζομένων οριογραμμών ορίζονται στο έδαφος με καρτεσιανές συντεταγμένες του Ελληνικού Γεωδαιτικού Συστήματος Αναφοράς (Ε.Γ.Σ.Α. '87) όπως αναγράφονται στον επισυναπτόμενο, στο παρόν, πίνακα.

Η ΕΠΙΤΡΟΠΗ

<p>1. Ο ΠΡΕΣΒΥΤΟΣ</p> <p>ΦΑΡΜΑΚΟΠΟΥΛΟΣ ΧΡΗΣΤΟΣ Π.Ε.Π.Ε.</p>	<p>2. ΤΑ ΜΕΛΗ</p> <p>ΦΕΡΑΚΕΩΝ ΑΝΑΣΤΑΣΙΑ</p> <p>ΠΟΛΥΤΕΧΝΟΣ ΜΗΛΑΚΚΟΣ Π.Ε.</p>
<p>3. ΠΡΟΕΔΡΟΣ</p>	<p>4. ΥΠΟΠΡΟΕΔΡΟΣ</p>

