



ΕΦΗΜΕΡΙΔΑ ΤΗΣ ΚΥΒΕΡΝΗΣΕΩΣ ΤΗΣ ΕΛΛΗΝΙΚΗΣ ΔΗΜΟΚΡΑΤΙΑΣ

1 Ιουνίου 2018

ΤΕΥΧΟΣ ΤΕΤΑΡΤΟ

Αρ. Φύλλου 213

ΠΕΡΙΕΧΟΜΕΝΑ

ΑΠΟΦΑΣΕΙΣ

- 1 Επανακήρυξη ως αναδασωτέας, δασικής έκτασης συνολικού εμβαδού 8,200 στρ. στη θέση «Φόρος» περιφέρειας Δήμου Μεγάρων Ν. Αττικής, λόγω πυρκαγιάς.
- 2 Μερική ανάκληση του υπ' αριθμ. 102993/13-09-1934 διατάγματος (ΦΕΚ τ. Β' 133/16-10-1934) κήρυξης έκτασης ως αναδασωτέα, του Υπ. Γεωργίας, για έκταση εμβαδού 191.501,82 τ.μ. που βρίσκεται στη θέση «Κορφάδες», των Δήμων Πατρέων και Ερυμάνθου, Π.Ε. Αχαΐας.
- 3 Μερική ανάκληση της υπ' αριθμόν 1575/02-10-1996 (ΦΕΚ 1223/Δ'/14-10-1996) απόφασης του Γενικού Γραμματέα Περιφέρειας Πελοποννήσου, με την οποία κηρύχθηκε ως «αναδασωτέα» λόγω πυρκαγιάς, έκταση συνολικού εμβαδού 4270 στρ., στην θέση «Σούρλα-Κατουνίστρα» και «Αγ. Δημητρίου» περιφέρειας του Δήμου Λουτρακίου – Αγ. Θεοδώρων του Νομού Κορινθίας ως προς επιφάνεια συνολικού εμβαδού 200,24τ.μ., στη θέση «Σούρλα - Κατουνίστρα» της Δ.Κ. Λουτρακίου του Δήμου Λουτρακίου-Περαχώρας-Αγ. Θεοδώρων Π.Ε Κορινθίας.
3. Του άρθρου 6 και 280 του ν. 3852/2010 (ΦΕΚ 87/Α'/7.6.2010) "Αρχιτεκτονική της Αυτοδ/σης, και της Αποκ. Διοίκησης -Πρόγραμμα Καλλικράτης".
4. Του π.δ. 135/2010 (ΦΕΚ 228/Α'/27.12.2010) «Οργανισμός της Αποκ. Διοίκησης Αττικής».
5. Του ν. 998/1979 «Περί προστασίας των Δασών και των Δασικών εν γένει εκτάσεων της Χώρας όπως ισχύει σήμερα και ειδικότερα: α) του άρθρου 41, β) του άρθρου 38 παρ. 1 ,όπως τροποποιήθηκε με το άρθρο 35 παρ. 1 του ν. 4280/2014 (ΦΕΚ 159/Α/8.8.2014), γ) του άρθρου 53 παρ. 1 εδαφ. Ια, δ) του νέου άρθρου 67Α παρ. 7α όπως προστέθηκε με το άρθρο 40 του ν. 4280/2014.
6. Της αριθμ. οικ. 179200/5059/20.12.2012 εγκυκλίου του ΥΠΕΚΑ και της αριθμ. 133002/6552πε/22.1.2016 εγκυκλίου του ΥΠ ΕΝ.
7. Της αριθμ. 160417/1180/9.7.1980 εγκυκλίου δ/γής του Υπ. Γεωργίας.
8. Του ν. 3208/2003 «Περί προστασίας δασικών οικοσυστημάτων κ.τ.λ.», όπως τροποποιήθηκε και ισχύει σήμερα.
9. Του υπ' αρ. 32/2016 π.δ.(ΦΕΚ 46/Α/ 31.3.2016) Περί ορισμού επιστημ. κριτηρίων για την υπαγωγή εκτάσεων στις περιπτώσεις 1,2 και 5 του αρθρ. 3 του ν. 998/1979, ως ισχύει.
10. Της αριθμ. 15869/15.5.2017 (ΦΕΚ 250/Υ.Ο.Δ.Δ./26.5.2017) απόφασης του Υπουργού Εσωτερικών, περί διορισμού του Σπυρίδωνα Κοκκινάκη στη θέση του Συντονιστή της Αποκεντρωμένης Διοίκησης Αττικής, για πενταετή θητεία.

ΑΠΟΦΑΣΕΙΣ

Αριθμ. 33430/751

(1)

Επανακήρυξη ως αναδασωτέας, δασικής έκτασης συνολικού εμβαδού 8,200 στρ. στη θέση «Φόρος» περιφέρειας Δήμου Μεγάρων Ν. Αττικής, λόγω πυρκαγιάς.

Ο ΣΥΝΤΟΝΙΣΤΗΣ

ΑΠΟΚΕΝΤΡΩΜΕΝΗΣ ΔΙΟΙΚΗΣΗΣ ΑΤΤΙΚΗΣ

Έχοντας υπόψη:

Α. Τις διατάξεις:

1. Του άρθρου 117 παρ. 3 και άρθρου 24 παρ 1. του Συντάγματος της Ελλάδος.

2. Του ν. 3200/1955 «περί διοικητικής αποκεντρώσεως» όπως αυτές τροποποιήθηκαν μεταγενέστερα.

Β. Την από 6-12-2012 έκθεση αυτοψίας της Δασοπόνου του Δασαρχείου Μεγάρων Μαρίας Χατζηστεργίου.

Γ. Την από 4-9-2013 έκθεση φωτοερμηνείας του συντάκτη Δασολόγου Βασιλείου Λιόρδου του Δασαρχείου Μεγάρων.

Δ. Την αριθμ. 2452/5-9-2013 πρόταση κήρυξης της ανωτέρω, αναφερόμενης στο θέμα, έκτασης ως αναδασωτέας λόγω πυρκαγιάς του Δασαρχείου Μεγάρων και την Δ.Υ./24-4-2018 εισήγηση της Δ/νσης Δασών Δυτικής Αττικής, αποφασίζουμε:

Επανακηρύσσουμε ως αναδασωτέα, δασική έκταση εμβαδού 8,200 στρ (οκτώ στρεμμάτων και διακοσίων χιλιοστών του στρέμματος) που βρίσκεται στη θέση «Φόρος» περιφέρειας Δήμου Μεγάρων του Ν. Αττικής λόγω πυρκαγιάς, η οποία απεικονίζεται με περιμετρικά στοι-

χεία (Α, Β, Γ, Δ, ..., Κ, Λ, Μ, Α), στο απόσπασμα πινακίδος Γ.Υ.Σ. αρ. Φ.Χ. 6451/1 & 3 κλ. 1:5000 και στο απόσπασμα Ορθοφωτοχάρτη αρ. φύλλου 440-203 του Υπουργείου Γεωργίας της συντάκτριας Δασοπόνου Μαρίας Χατζηστεργίου, υπαλλήλου του Δασαρχείου Μεγάρων, και υπογεγραμμένο από τη Δασάρχη Μεγάρων προσαρτάται στην (Δ) σχετική πρόταση και στη παρούσα, με συντεταγμένες κορυφών πολυγώνου κατά ΕΓΣΑ 87 σύμφωνα με τον παρακάτω πίνακα 1:

ΠΙΝΑΚΑΣ ΣΥΝΤΕΤΑΓΜΕΝΩΝ ΠΟΛΥΓΩΝΟΥ ΑΝΑΔΑΣΩΤΕΑΣ ΕΚΤΑΣΗΣ ΚΑΤΑ ΕΓΣΑ 87					
A/A	χ	υ	A/A	χ	υ
A	443101.69	4205453.63	H	443291.76	4205472.67
B	443227.58	4205426.80	Θ	443215.35	4205468.86
Γ	443234.57	4205432.04	I	443174.29	4205484.52
Δ	443320.34	4205437.11	K	443143.17	4205485.58
E	443322.03	4205455.10	Λ	443134.07	4205482.40
Z	443311.66	4205465.89	M	443107.61	4205479.44

Πίνακας 1. Συντεταγμένες κορυφών πολυγώνου αναδασωτέας έκτασης και έχει όρια σήμερα ως εξής:

Ανατολικά: Με αναδασωτέα έκταση (αριθμ. 126383/87 απόφαση κήρυξης). Δάσος σήμερα.

Δυτικά: Με αναδασωτέα έκταση (αριθμ. 126383/87 απόφαση κήρυξης). Δάσος σήμερα.

Βόρεια: Με αναδασωτέα έκταση (αριθμ. 126383/87 απόφαση κήρυξης). Δάσος σήμερα.

Νότια: Με σιδηροδρομική γραμμή και εκείθεν με το νεκροταφείο Μεγάρων και μη δασικές εκτάσεις.

Άλλα στοιχεία:

Σύμφωνα με τις (B), (Γ) και (Δ) σχετικές η εν λόγω έκταση εμπίπτει σε ευρύτερη, εμβαδού 250,00 στρεμμάτων, που έχει κηρυχθεί αναδασωτέα με την αριθμ. 126383/27-9-1937 απόφαση Υπ. Γεωργίας (ΦΕΚ 209/τ. Β' /1937) και παραχωρήθηκε στο Δήμο Μεγάρων με

το από 10-12-1937 πρωτόκολλο παράδοσης παραλαβής του Δασαρχείου Μεγάρων για την ολοκληρωτική αναδάσωση αυτής και τη δημιουργία πάρκου. Η εξεταζόμενη έκταση σύμφωνα με τη (Γ) σχετική έκθεση, κατά το έτος 1945 είχε μορφή Δασική, καλυπτόμενη από ξυλώδη βλάστηση σε ποσοστό κάλυψης επί του εδάφους 20% και φρυγανώδη βλάστηση, ενώ κατά τα έτη 1960, 1987 και 1995 είχε μορφή Δάσους, καλυπτόμενη με πεύκα σε ποσοστό κάλυψης 30%, 50% και 20% αντίστοιχα και κατά την έκρηξη της δασικής πυρκαγιάς σύμφωνα με τη (B) σχετική έκθεση, καλυπτόταν από πεύκα και κυπαρίσσια σε ποσοστό κάλυψης 45% και σύμφωνα με το (Α9) σχετικό αποτελούσε μαζί με την εκεί συνυπάρχουσα χλωρίδα και πανίδα, μέσω της αλληλεξάρτησης και αλληλεπίδρασης ιδιαίτερη δασοβιοκοινότητα και ιδιαίτερο φυσικό δασογενές περιβάλλον και λειτουργική διαχειριστική μονάδα που συνέβαλε στην οικολογική ισορροπία του περιβάλλοντος της περιοχής.

Σκοπός της επανακήρυξης της ανωτέρω έκτασης, εμβαδού 8,200 στρεμμάτων, ως αναδασωτέας είναι η επαναδημιουργία - αποκατάσταση της καταστραφείσας από την πυρκαγιά δασικής βλάστησης, η διατήρηση του δασικού χαρακτήρα αυτής, ο αποκλεισμός διάθεσής της για άλλη χρήση, η προστασία - διατήρηση της ισορροπίας του φυσικού περιβάλλοντος και να τύχει εφαρμογής το άρθρο 40 του ν. 4280/2014.

Από την παρούσα απόφαση δεν προκαλείται δημοσιονομική δαπάνη σε βάρος του κρατικού προϋπολογισμού (σχ. Άρθρο 90 π.δ. 63/2005).

Η απόφαση αυτή να δημοσιευθεί στην Εφημερίδα της Κυβερνήσεως.

Αιγάλεω, 3 Μαΐου 2018

Ο Συντονιστής Αποκεντρωμένης Διοίκησης

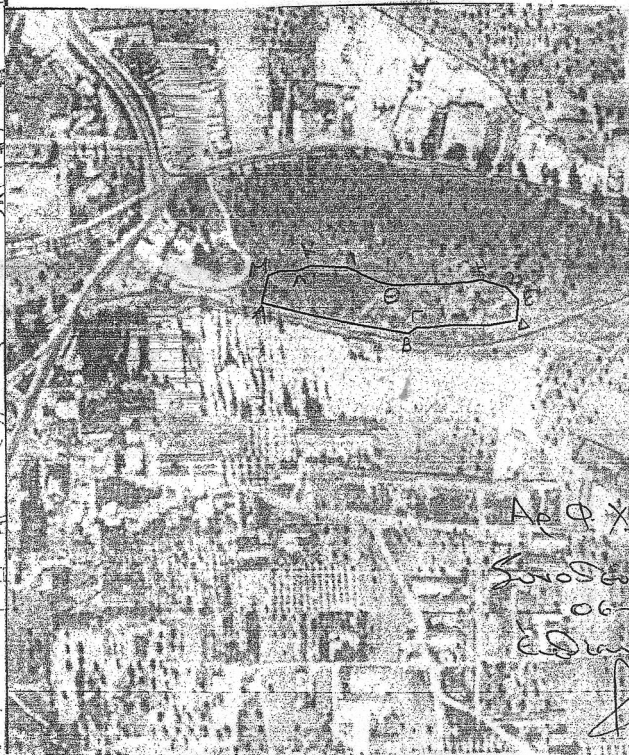
ΣΠΥΡΙΔΩΝ ΚΟΚΚΙΝΑΚΗΣ

ΤΟΠΟΓΡΑΦΙΚΟ ΔΙΑΓΡΑΜΜΑ

Έκτασης, με στοιχεία Α-Β-Γ-Δ-Ε-Ζ-Η-Θ-Ι-Κ-Λ-Μ-Α εμβαδού 8,200στρ., η οποία κάηκε στη θέση "Φόρος" της περιφέρειας Δήμου Μεγάρων-Νέας Περάμου και προτείνεται να κηρυχθεί αναδασωτέα

απόσπασμα Φ.Χ. Γ.Υ.Σ. κλ.1:5000
Αρ.Φύλλου 6451/1&3

απόσπασμα ορθοφωτοχάρτη
Αρ.Φύλλου 440_203



ΕΘΝΙΚΟ ΤΥΠΟΓΡΑΦΕΙΟ
Για τεχνικούς λόγους στο σχεδιάγραμμα, από το ηλεκτρονικό αρχείο, έγινε σμίκρυνση κατά ποσοστό **77%**

Μέγαρα 04-09-2013

Η Συντάκτρια

Χατζηστεργίου Μ.

Δασοπόνος

Προσαρτάται
Στην Αριθμ. 33430/751/3 - 5 - 2018
απόφασή μας.
Αθήνα 3 - 5 - 2018
Ο Συντονιστής Αποκεντρωμένης Διοίκησης Αττικής
Τ.Υ.

Σπυρίδων Κοκκινάκης

Μέγαρα 5/9/13
Η Δασορχής α/α
Σωτηρία Φράγκου
Δασολόγος



Αριθμ. 93539 (2)

Μερική ανάκληση του υπ' αριθμ. 102993/13-09-1934 διατάγματος (ΦΕΚ τ. Β' 133/16-10-1934) κήρυξης έκτασης ως αναδασωτέα, του Υπ. Γεωργίας, για έκταση εμβαδού 191.501,82 τ.μ. που βρίσκεται στη θέση «Κορφάδες», των Δήμων Πατρέων και Ερυμάνθου, Π.Ε. Αχαΐας.

Ο ΣΥΝΤΟΝΙΣΤΗΣ
ΑΠΟΚΕΝΤΡΩΜΕΝΗΣ ΔΙΟΙΚΗΣΗΣ
ΠΕΛΟΠΟΝΝΗΣΟΥ, ΔΥΤΙΚΗΣ ΕΛΛΑΔΑΣ
ΚΑΙ ΙΟΝΙΟΥ

Έχοντας υπόψη:

1. Τις διατάξεις των άρθρων 24 παρ. 1 και 117 παρ. 3 του Συντάγματος της Ελλάδας.
2. Τις διατάξεις του άρθρου 280 του ν. 3852/2010 «Νέα Αρχιτεκτονική της Αυτοδιοίκησης και της Αποκεντρωμένης Διοίκησης – Πρόγραμμα Καλλικράτης».
3. Τις διατάξεις του π.δ. 139/2010 «Οργανισμός της Αποκεντρωμένης Διοίκησης Πελοποννήσου, Δυτικής Ελλάδας και Ιονίου».
4. Τις διατάξεις των άρθρων 28 και 28Α του ν. 4325/2015 (ΦΕΚ 47/Α'/2015) «Εκδημοκρατισμός της Διοίκησης-Καταπολέμηση Γραφειοκρατίας και Ηλεκτρονική Διακυβέρνηση. Αποκατάσταση αδικιών και άλλες διατάξεις.
5. Την υπ' αριθμ. 15870/15-05-2017 Υπουργική απόφαση του Υπουργού Εσωτερικών περί διορισμού του Νικολάου Παπαθεοδώρου του Αγγελάκη ως Συντονιστή της Α.Δ.Π.Δ.Ε&Ι (ΦΕΚ 250/τ. Υ.Ο.Δ.Δ. 250/2017).
6. Την υπ' αριθμ. 141194/04-07-2017 (ΦΕΚ 2262/Β'/2017) απόφαση του Συντονιστή Α.Δ.Π.Δ.Ε&Ι.
7. Τις διατάξεις του άρθρου 44 παρ. 4 του ν. 998/1979, που προστέθηκε με την παρ. 3 του άρθρου 36 του ν. 3698/2008, όπως αντικαταστάθηκαν με το άρθρο 35, παρ. 3 του ν. 4280/2014.
8. Τις διαταγές του Υπουργείου Γεωργίας με αριθ.: α) 160417/1180/9-7-1980 «Οδηγίες για τις αναδασωτέες εκτάσεις», β) 97870/2248/7-5-2009 εγκύκλιο ΥΠ.Α.Α.Τ./Τμ. Αλλαγής Χρήσης. «Οδηγίες για την εφαρμογή άρθρ. 36 ν. 3698/2008» και την υπ' αριθ. 158/1978 γνωμοδότηση του Νομικού Συμβουλίου του Κράτους.
9. Τις Διατάξεις του άρθρου 56 του ν. 4257/2014 (ΦΕΚ Α' 93), την πράξη 4 του Υπουργικού Συμβουλίου της 06-02-2015 (ΦΕΚ Α' 24) και η αριθμ. 5751/11-02-2015 Διαταγή του Υπουργείου Εσωτερικών και Διοικητικής Ανασυγκρότησης περί άσκησης καθηκόντων του Αρχαιότερου Γενικού Διευθυντή Αποκεντρωμένων Διοικήσεων όταν η θέση του Γενικού Γραμματέα είναι κενή.

10. Τις διατάξεις του άρθρου 44 παρ. 4 του ν. 998/1979, που προστέθηκε με την παρ. 3 του άρθρου 36 του ν. 3698/2008, όπως αντικαταστάθηκαν με το άρθρο 35, παρ. 3 του ν. 4280/2014.

11. Τις διαταγές του Υπουργείου Γεωργίας με αριθ.: α) 160417/1180/9-7-1980 «Οδηγίες για τις αναδασωτέες εκτάσεις», β) 97870/2248/7-5-2009 εγκύκλιο ΥΠ.Α.Α.Τ./Τμ. Αλλαγής Χρήσης. «Οδηγίες για την εφαρμογή άρθρ. 36 ν. 3698/2008» και την υπ' αριθ. 158/1978 γνωμοδότηση του Νομικού Συμβουλίου του Κράτους.

12. Το υπ' αριθμ. 102993/13-09-1934 διάταγμα (ΦΕΚ τ. Β' 133/16-10-1934) κήρυξης έκτασης ως Αναδασωτέα, του Υπ. Γεωργίας, για έκταση εμβαδού 80.000 στρεμμάτων στη θέση «Λεκάνη χειμάρρων Ελεκίστρας, Ρωμανού, Γλαύκου» των Δ. Πατρέων και Ερυμάνθου, Π.Ε. Αχαΐας.

13. Την υπ' αριθμ. 77910/18-04-2018 αναφορά – θετική πρόταση του Δασαρχείου Πατρών, αποφασίζουμε:

Ανακαλούμε μερικώς το υπ' αριθμ. 102993/13-09-1934 Διάταγμα (ΦΕΚ τ. Β' 133/16-10-1934) κήρυξης έκτασης ως αναδασωτέα, του Υπ. Γεωργίας, για έκταση εμβαδού 191.501,82 τ.μ. που βρίσκεται στη θέση «Κορφάδες», των Δήμων Πατρέων και Ερυμάνθου, Π.Ε. Αχαΐας, διότι έχει εκπληρωθεί ο σκοπός για τον οποίο εκδόθηκε το ανωτέρω Διάταγμα (προστασία των έργων διευθέτησης της κοίτης των χειμάρρων Γλαύκου, Ελεκίστρας και Ρωμανού Αχαΐας και έχουν πραγματοποιηθεί τα έργα προστασίας και διευθέτησης των παραπάνω χειμάρρων. Η έκταση αυτή των 191.501,82 τ.μ. αποτελείται από τα σημεία 1,2,3,4,5,6,7,8,9,1 όπως αυτά απεικονίζονται στο συνημμένο διάγραμμα που συνοδεύει την παρούσα, κλίμακας 1:3000 και έχει όρια:

Βόρεια: Με Δημόσιο Δάσος που έχει κηρυχθεί αναδασωτέα με το αριθμ. 102993/13-09-1934 διάταγμα.

Νότια: Με Δημόσιο Δάσος που έχει κηρυχθεί αναδασωτέα με το αριθμ. 102993/13-09-1934 διάταγμα.

Ανατολικά: Με Δημόσιο Δάσος.

Δυτικά: Με Δημόσιο Δάσος που έχει κηρυχθεί αναδασωτέα με το αριθμ. 102993/13-09-1934 διάταγμα.

Κατά τα λοιπά ισχύει το υπ' αριθμ. 102993/13-09-1934 διάταγμα (ΦΕΚ τ. Β' 133/16-10-1934).

Η απόφαση αυτή να δημοσιευθεί στην Εφημερίδα της Κυβερνήσεως.

Πάτρα, 10 Μαΐου 2018

Ο Συντονιστής Αποκεντρωμένης Διοίκησης
ΝΙΚΟΛΑΟΣ ΠΑΠΑΘΕΟΔΩΡΟΥ

Αριθμ. 86595

(3)

Μερική ανάκληση της υπ' αριθμόν 1575/02-10-1996 (ΦΕΚ 1223/Δ'/14-10-1996) απόφασης του Γενικού Γραμματέα Περιφέρειας Πελοποννήσου, με την οποία κηρύχθηκε ως «αναδασωτέα» λόγω πυρκαγιάς, έκταση συνολικού εμβαδού 4270 στρ., στην θέση «Σούρλα-Κατουνίστρα» και «Αγ. Δημητρίου» περιφέρειας του Δήμου Λουτρακίου – Αγ. Θεοδώρων του Νομού Κορινθίας ως προς επιφάνεια συνολικού εμβαδού 200,24τ.μ., στη θέση «Σούρλα - Κατουνίστρα» της Δ.Κ. Λουτρακίου του Δήμου Λουτρακίου-Περαχώρας-Αγ. Θεοδώρων Π.Ε Κορινθίας.

Ο ΣΥΝΤΟΝΙΣΤΗΣ
ΑΠΟΚΕΝΤΡΩΜΕΝΗΣ ΔΙΟΙΚΗΣΗΣ
ΠΕΛΟΠΟΝΝΗΣΟΥ, ΔΥΤΙΚΗΣ ΕΛΛΑΔΑΣ
ΚΑΙ ΙΟΝΙΟΥ

Έχοντας υπόψη

1. Τις διατάξεις :

α) Του ν. 2503/1997 «Διοίκηση, οργάνωση, στελέχωση της Περιφέρειας, ρύθμιση θεμάτων για την Τοπική Αυτοδιοίκηση και άλλες διατάξεις».

β) Του ν. 3200/1955 «Περί διοικητικής αποκέντρωσης» όπως τροποποιήθηκε και συμπληρώθηκε με το ν.δ. 532/1970 και μεταγενέστερες διατάξεις.

γ) Των άρθρων 6 και 280 του ν. 3852/2010 (Φ.Ε.Κ. 87/7-6-2010 τ. Α') «Νέα αρχιτεκτονική της Αυτοδιοίκησης και της Αποκεντρωμένης Διοίκησης - Πρόγραμμα Καλλικράτης».

δ) Του π.δ. 139/2010 (Φ.Ε.Κ. 232/27-12-2010 τ. Α') «Οργανισμός της Αποκεντρωμένης Διοίκησης Πελοποννήσου - Δυτικής Ελλάδας και Ιονίου».

2. Την υπ' αριθ. 40/29-12-2010 (Φ.Ε.Κ. 247/31-12-2010 τ. Α') πράξη του Υπουργικού Συμβουλίου περί διαπίστωσης της παύσης εκ του Νόμου των Γενικών Γραμματέων των Περιφερειών και διορισμού Γενικών Γραμματέων στις Αποκεντρωμένες Διοικήσεις του Κράτους.

3. Την υπ' αριθ. 4 της 6.2.2015 (Φ.Ε.Κ. 24/Α'/2015) πράξη του Υπουργικού Συμβουλίου, περί αποδοχής παραιτήσεων των Γενικών Γραμματέων των Αποκεντρωμένων Διοικήσεων της Χώρας και το άρθρο 56 του ν. 4257/2014 (Φ.Ε.Κ. 93/Α'/14-4-2014) περί αναπλήρωσής τους.

4. Τις διατάξεις του άρθρου 28 του ν. 4325/2015 (ΦΕΚ 47/Α'/2015) «Εκδημοκρατισμός της Διοίκησης- Καταπολέμηση Γραφειοκρατίας και Ηλεκτρονική Διακυβέρνηση. Αποκατάσταση αδικιών και άλλες διατάξεις», αναφορικά με το διορισμό Συντονιστή Αποκεντρωμένης Διοίκησης.

5. Την αριθ. 15870/15.05.2017 απόφαση Υπ. Εσωτερικών (ΦΕΚ 250/Υ.Ο.Δ.Δ./2017), περί διορισμού Συντονιστή στην Αποκεντρωμένη Διοίκηση Πελοποννήσου – Δυτικής Ελλάδας και Ιονίου.

6. Τις διατάξεις του ν. 998/1979 (Φ.Ε.Κ. 289/Α'/1979) «Περί προστασίας των δασών και των δασικών εν γένει εκτάσεων της χώρας», όπως έχουν τροποποιηθεί και ισχύουν σήμερα και συγκεκριμένα της παρ. 4 άρθρου

44, όπως προστέθηκε με το άρθρο 36 του ν. 3698/2008 και αντικαταστάθηκε με την παρ. 3 άρθρου 35 του ν. 4280/2014 (Φ.Ε.Κ. 159/Α'/2014) "Περιβαλλοντική αναβάθμιση και ιδιωτική πολεοδόμηση - Βιώσιμη ανάπτυξη οικισμών - Ρυθμίσεις δασικής νομοθεσίας και άλλες διατάξεις".

7. Την υπ' αριθ. 105545/534/1-9-2014 Δ/γή του Υ.Π.Ε.Κ.Α. «Εφαρμογή άρθρου 35 ν. 4280/2014 (Φ.Ε.Κ. 159/Α'/2014)».

8. Την υπ' αριθ. 117080/6353/13-11-2014 (ΑΔΑ : 77ΣΕ0-ΙΒ3) Δ/γή Υ.Π.Ε.Κ.Α. «Περί της διαδικασίας άρσης ή ανάκλησης αποφάσεων αναδάσωσης».

9. Την υπ' αριθ. 160417/1180/8-7-1980 βασική Εγκύκλιο Δ/γή του Υπουργείου Γεωργίας, με την οποία παρέχονται οδηγίες για τις αναδασωτέες εκτάσεις.

10. Την υπ' αριθ. 124581/2774/26-5-2015 Δ/γή Υ.Π.Α.Π.Ε.Ν. «Περί της διαδικασίας άρσης ή ανάκλησης αποφάσεων αναδάσωσης - Διευκρινήσεις».

11. Την υπ' αριθμό 1575/02-10-1996 απόφαση του Γενικού Γραμματέα Περιφέρειας Πελοποννήσου (ΦΕΚ 1223/Δ'/14-10-1996) σύμφωνα με την οποία κηρύχθηκε ως «αναδασωτέα» λόγω πυρκαγιάς, ευρύτερη έκταση συνολικού εμβαδού 4270 στρ., στην θέση «Σούρλα-Κατουνίστρα» και «Αγ. Δημητρίου» περιφέρειας του Δήμου Λουτρακίου – Αγ. Θεοδώρων του Νομού Κορινθίας του Νομού Κορινθίας.

12. Το από 05-12-2016 αίτημα του Μακρή Σπυρίδωνα του Αθανασίου, κατοίκου Καρύστου, για έκδοση πράξης χαρακτηρισμού σε τμήμα το οποίο εμπίπτει εντός της ανωτέρω αναδασωτέας και το 212549/08-09-2017 για μερική ανάκληση της ανωτέρω αναδασωτέας.

13. Την Δ.Υ/14-03-2018 (αριθ. πρωτ. 54290/14-03-2018 Δασαρχείου Κορίνθου) αναφορά του Δασολόγου του Δασαρχείου Κορίνθου, Αλέξη Αδάμ.

14. Την υπ' αριθμ. 54290/14-03-2018 πρόταση του Δασαρχείου Κορίνθου για μερική ανάκληση της υπ' αριθμ. 1575/02-10-1996 (ΦΕΚ 1223/Δ'/14-10-1996) πράξης κήρυξης αναδασωτέας ως προς επιφάνεια εμβαδού 200,24τ.μ., ευρισκομένη στη θέση «Σούρλα - Κατουνίστρα» της Δ.Κ. Λουτρακίου του Δήμου Λουτρακίου- Αγ. Θεοδώρων, όπως αυτή αποτυπώνεται στο από 14-03-2018 συνημμένο τοπογραφικό διάγραμμα κλίμακας 1: 250 του δασολόγου του Δασαρχείου Κορίνθου Αλέξη Αδάμ και οριοθετείται επί αυτού με χρήση συντεταγμένων του Ε.Γ.Σ.Α. 87, επειδή η αναδασωτέα εκδόθηκε γι' αυτή κατά πραγματική πλάνη στηριζόμενη σε ανακριβή στοιχεία, αφού το τμήμα αυτό ήταν ανέκαθεν μη δασικό, μη υπαγόμενο στις διατάξεις της Δασικής Νομοθεσίας, αποφασίζουμε:

Την μερική ανάκληση, της υπ' αριθμ. 1575/02-10-1996 απόφασης του Γενικού Γραμματέα Περιφέρειας Πελοποννήσου (ΦΕΚ 1223 /Δ'/14-10-1996), σύμφωνα με την οποία κηρύχθηκε ως «αναδασωτέα» λόγω πυρκαγιάς, έκταση συνολικού εμβαδού 4270στρ. στην θέση «Σούρλα-Κατουνίστρα» και «Αγ. Δημητρίου» περιφέρειας του Δήμου Λουτρακίου – Αγ. Θεοδώρων του Νομού Κορινθίας, επιφάνειας εμβαδού 200,24τ.μ., ευρισκομένη στη

θέση «Σούρλα - Κατουνίστρα» της Δ.Κ. Λουτρακίου του Δήμου Λουτρακίου - Αγ. Θεοδώρων, όπως αυτή αποτυπώνεται στο από 14-03-2018 συνημμένο τοπογραφικό διάγραμμα κλίμακας 1: 250 του δασολόγου του Δασαρχείου Κορίνθου Αλέξη Αδάμ και οριοθετείται επί αυτού με χρήση συντεταγμένων του Ε.Γ.Σ.Α. 87, επειδή η έκταση αυτή είχε πριν την πυρκαγιά μη δασική μορφή και συ-

μπεριελήφθη στην αναδασωτέα, λόγω πλάνης περί τα πραγματικά δεδομένα.

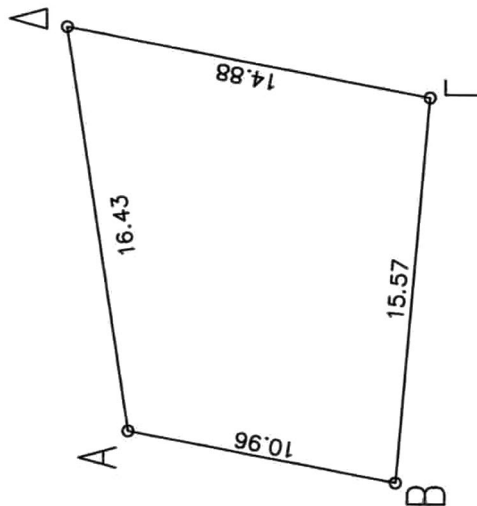

Η απόφαση αυτή να δημοσιευθεί στην Εφημερίδα της Κυβερνήσεως.

Πάτρα, 2 Μαΐου 2018

Ο Συντονιστής Αποκεντρωμένης Διοίκησης

ΝΙΚΟΛΑΟΣ ΠΑΠΑΘΕΟΔΩΡΟΥ

Ανήκει στο αριθμ. 54290/14-03-2018 έγγραφο του Δασαρχείου Κορίνθου
 ΤΟΠΟΓΡΑΦΙΚΟ ΔΙΑΓΡΑΜΜΑ ΚΛΙΜΑΚΑΣ 1:250 ΤΜΗΜΑΤΟΣ ΣΥΝ. ΕΜΒΑΔΟΥ 200,24 Τ.Μ. ΠΟΥ ΠΡΟΤΙΝΕΙΝΕΤΑΙ Η
 ΜΕΡΙΚΗ ΑΝΑΚΛΙΣΗ ΤΗΣ ΑΡΙΘ. 1575/2-10-1996 ΑΠΟΦΑΣΗΣ Γ.Γ.Π. ΓΙΑ ΑΥΤΟ ΛΟΓΩ ΠΛΑΝΗΣ ΑΦΟΥ ΕΙΝΑΙ
 ΕΚΤΑΣΗ ΠΟΥ ΗΤΑΝ ΑΝΕΚΑΘΕΝ ΜΗ ΔΑΣΙΚΗ ΚΑΙ ΒΡΙΣΚΕΤΑΙ ΣΤΗΝ ΘΕΣΗ "ΚΑΤΟΥΝΙΣΤΡΑ" ΛΟΥΤΡΑΚΙΟΥ
 ΔΗΜΟΥ ΛΟΥΤΡΑΚΙΟΥ- ΑΓ. ΘΕΟΔΩΡΩΝ.



ΕΜΒΑΔΟΜΕΤΡΗΣΗ ΓΗΠΕΔΟΥ				
Με τη βοήθεια των ορθογωνικών συντεταγμένων των κορυφών του				
ΣΗΜΕΙΟ	X	Y	ΜΗΚΟΣ	
A	414295.33	4198747.29	10.96	
B	414293.26	4198736.52	15.57	
Γ	414308.77	4198735.12	14.88	
Δ	414311.58	4198749.73	16.43	
A	414295.33	4198747.29		
$E = 1/2 \sum (X_i + X_{i+1})(Y_i - Y_{i+1})$				
E = 200.24 μ ²				

Ο ΣΥΝΤΑΚΤΗΣ
 Νικόλαος Παπαδόπουλος

Κορίνθος 14/03/2018
 Ο Δασάρχης
 Γιάν. Μπούλιας
 Δασολόγος

Κορίνθος 14/03/2018
 Ο ΣΥΝΤΑΚΤΗΣ
 Αλέξης Αδάμ
 Δασολόγος

ΕΘΝΙΚΟ ΤΥΠΟΓΡΑΦΕΙΟ
 Για τεχνικούς λόγους στο σχεδιάγραμμα,
 από το ηλεκτρονικό αρχείο, έγινε
 σμίκρυνση κατά ποσοστό **82%**