



ΕΦΗΜΕΡΙΔΑ ΤΗΣ ΚΥΒΕΡΝΗΣΕΩΣ ΤΗΣ ΕΛΛΗΝΙΚΗΣ ΔΗΜΟΚΡΑΤΙΑΣ

18 Ιουλίου 2016

ΤΕΥΧΟΣ ΤΕΤΑΡΤΟ

Αρ. Φύλλου 203

ΠΕΡΙΕΧΟΜΕΝΑ

ΑΠΟΦΑΣΕΙΣ

- 1 Κήρυξη έκτασης ως αναδασωτέας εμβαδού 659,89 τετρ. μέτρων, στη θέση «Άγιος Βλάσιος» Δημοτικής Κοινότητας Περαχώρας του Δήμου Λουτρακίου - Περαχώρας - Αγίων Θεοδώρων Περιφερειακής Ενότητας Κορινθίας, λόγω πυρκαγιάς.
- 2 Μερική ανάκληση της υπ' αριθμ. 2054/7-11-1989 (Φ.Ε.Κ. 705/Δ'/1989) απόφασης Νομάρχης Κορινθίας, σύμφωνα με την οποία κηρύχθηκε ως «αναδασωτέα» λόγω πυρκαγιάς, έκταση συνολικού εμβαδού 17.460 στρεμμάτων, στη θέση «Βαγιάς - Λιθάρι κ.λπ.» των Κοινοτήτων Πιτσών - Λουτρού - Κορφιώτισσας - Καμαρίου - Αμφιθέας - Πελλήνης - Ρίζας - Ξυλοκάστρου - Καρυωτικών - Γελινιατικών - Ζεμένου και Θαλερού Νομού Κορινθίας, ως προς επιφάνεια εμβαδού 7569,05 τετρ. μέτρων (Τμήμα 1) και 1456,85 τετρ. μέτρων (Τμήμα 2), στη θέση «Γκάζα» της Τ.Κ. Ζεμένου Δ.Ε. Ξυλοκάστρου του Δήμου Ξυλοκάστρου - Ευρωστίνης Π.Ε. Κορινθίας.
- 3 Κήρυξη ως αναδασωτέας, δημοσίου δάσους εμβαδού 4,399 στρεμ. στη θέση « ΠΟΥΡΝΑΡΙΑ » Τ.Κ. Καρδαμά Δ.Ε. Αμαλιάδας του Δήμου Ηλιδας, της Π.Ε. Ηλείας λόγω πυρκαγιάς.

ΑΠΟΦΑΣΕΙΣ

Αριθμ. 28291/786 (1)

Κήρυξη έκτασης ως αναδασωτέας εμβαδού 659,89 τετρ. μέτρων, στη θέση «Άγιος Βλάσιος» Δημοτικής Κοινότητας Περαχώρας του Δήμου Λουτρακίου - Περαχώρας - Αγίων Θεοδώρων Περιφερειακής Ενότητας Κορινθίας, λόγω πυρκαγιάς.

Ο ΑΣΚΩΝ ΚΑΘΗΚΟΝΤΑ ΓΕΝΙΚΟΥ ΓΡΑΜΜΑΤΕΑ
ΑΠΟΚΕΝΤΡΩΜΕΝΗΣ ΔΙΟΙΚΗΣΗΣ
ΠΕΛΟΠΟΝΝΗΣΟΥ, ΔΥΤΙΚΗΣ ΕΛΛΑΔΑΣ ΚΑΙ ΙΟΝΙΟΥ

Έχοντας υπόψη:

1. Τις διατάξεις:

α) Του Ν. 2503/1997 «Διοίκηση, οργάνωση, στελέχω-

ση της Περιφέρειας, ρύθμιση θεμάτων για την Τοπική Αυτοδιοίκηση και άλλες διατάξεις».

β) Του Ν. 3200/1955 «Περί διοικητικής αποκέντρωσης» όπως τροποποιήθηκε και συμπληρώθηκε με το Ν.δ. 532/1970 και μεταγενέστερες διατάξεις.

γ) Των άρθρων 6 και 280 του Ν. 3852/2010 (Φ.Ε.Κ. 87/7-6-2010 τ. Α') «Νέα αρχιτεκτονική της Αυτοδιοίκησης και της Αποκεντρωμένης Διοίκησης - Πρόγραμμα Καλλικράτης».

δ) Του Π.δ. 139/2010 (Φ.Ε.Κ. 232/27-12-2010 τ. Α') «Οργανισμός της Αποκεντρωμένης Διοίκησης Πελοποννήσου - Δυτικής Ελλάδας και Ιονίου».

2. Την υπ' αριθμ. 40/29-12-2010 (Φ.Ε.Κ. 247/31-12-2010 τ. Α') πράξη του Υπουργικού Συμβουλίου περί παύσης εκ του Νόμου των Γενικών Γραμματέων των Περιφερειών και διορισμού Γενικών Γραμματέων στις Αποκεντρωμένες Διοικήσεις του Κράτους.

3. Την υπ' αριθμ. 4 της 6.2.2015 (Φ.Ε.Κ. 24/Α'/2015) πράξη του Υπουργικού Συμβουλίου, περί αποδοχής παραιτήσεων των Γενικών Γραμματέων των Αποκεντρωμένων Διοικήσεων της Χώρας και το άρθρο 56 του Ν. 4257/2014 (Φ.Ε.Κ. 93/Α'/14-4-2014).

4. Τις Διαταγές του Υπουργείου Γεωργίας: α) 160417/1180/8-7-1980, β) 182447/3049/24-8-1980.

5. Τις διατάξεις:

α) Της παρ. 1 άρθρου 24 και της παρ. 3 άρθρου 117 του Συντάγματος της χώρας μας.

β) Του Ν. 998/1979 «Περί προστασίας των δασών και των δασικών εν γένει εκτάσεων της χώρας» και συγκεκριμένα των άρθρων 38 και 41, σε συνδυασμό με την παρ. 1 άρθρου 3 και τις παρ. 1γ και 1δ άρθρου 4 του ίδιου Νόμου, όπως έχει τροποποιηθεί και ισχύει.

6. Τις διατάξεις του Ν. 2612/1998 «Ανάθεση της Δασοπυρόσβεσης στο Πυροσβεστικό Σώμα και άλλες διατάξεις».

7. Την υπ' αριθμ. 13294/806/15-2-2016 Πρόταση του Δασαρχείου Κορίνθου, μετά την από 15-2-2016 Έκθεση Αυτοψίας του Δασολόγου Βασιλείου Δελή, σύμφωνα με την οποία η αναφερόμενη στο θέμα έκταση με εμβαδόν 659,89 τετρ. μέτρα (εξακόσια πενήντα εννέα τετρ. μέτρα και ογδόντα εννέα εκατοστά τετρ. μέτρου), όπως αποτυπώνεται με τα στοιχεία 1, 2, 3, 4, 5, 6, 1 στο από 15-2-2016

συνημμένο σε αυτή Τοπογραφικό Διάγραμμα με κλίμακα 1:500, εντοπίζεται επί αυτού σε απόσπασμα του υπ' αριθ. 408 209 Ορθοφωτοχάρτη με κλίμακα 1:5.000 και οριοθετείται με τη χρήση συντεταγμένων στο Ε.Γ.Σ.Α. '87, καλυπτόταν με δάσος Πεύκης μικρής ηλικίας, κανονικής έως σύμπυκνης συγκόμωσης, που καταστράφηκε από την πυρκαγιά που εκδηλώθηκε στις 22 Νοεμβρίου έτους 2015 και συνεπώς επιβάλλεται η κήρυξη της ως αναδασωτέας, αποφασίζουμε:

Κηρύσσουμε ως αναδασωτέα τη Δημόσια έκταση εμβαδού 659,89 τετρ. μέτρων, στη θέση «Άγιος Βλάσιος» Δημοτικής Κοινότητας Περαχώρας του Δήμου Λουτρακίου - Περαχώρας - Αγίων Θεοδώρων Περιφερειακής Ενότητας Κορινθίας, η οποία αποτελεί «δάσος» σύμφωνα με την παρ. 1 άρθρου 3 του Ν. 998/79, όπως έχει τροποποιηθεί και ισχύει, αποτυπώνεται με τα στοιχεία 1, 2, 3, 4, 5, 6, 1 από 15-2-2016 συνημμένο Τοπογραφικό Διάγραμμα κλίμακας 1:500, οριοθετείται με τη χρήση συντεταγμένων στο Ε. Γ. Σ.Α. '87, ως εξής:

Σημείο 1:	X=408599.61	Y=4209170.69
« 2:	X=408623.95	Y=4209147.78
« 3:	X=408631.72	Y=4209153.18
« 4:	X=408633.72	Y=4209169.18
« 5:	X=408626.72	Y=4209177.18
« 6:	X=408612.72	Y=4209181.18

και συνορεύει:

ΒΟΡΕΙΑ: Με δάσος.

ΝΟΤΙΑ: Με μη δασική έκταση.

ΑΝΑΤΟΛΙΚΑ: Με δάσος.

ΔΥΤΙΚΑ: Με μη δασική έκταση, όπως φαίνεται και στο ως άνω Τοπογραφικό Διάγραμμα που συνέταξε ο Δασολόγος του Δασαρχείου Κορίνθου Βασίλειος Δελής και θεώρησε ο Δασάρχης, με σκοπό την επανεγκατάσταση με φυσική ή τεχνητή αναγέννηση της δασικής βλάστησης που καταστράφηκε από την πυρκαγιά.

Από τις διατάξεις της απόφασης αυτής δεν προκαλείται δαπάνη σε βάρος του Κρατικού Προϋπολογισμού.

Κατά της παρούσας απόφασης, σύμφωνα με τις διατάξεις της παρ. 1 άρθρου 47 του Ν. 3900/2010, όπως τροποποίησε το άρθρο 1 του Ν. 702/1977, επιτρέπεται προσφυγή από οποιονδήποτε έχει έννομο συμφέρον, ενώπιον του (αρμοδίου) τριμελούς Διοικητικού Εφετείου, εντός εξήντα ημερών από την επομένη της δημοσίευσής ή κοινοποίησής αυτής.

Η απόφαση αυτή να δημοσιευθεί στην Εφημερίδα της Κυβερνήσεως.

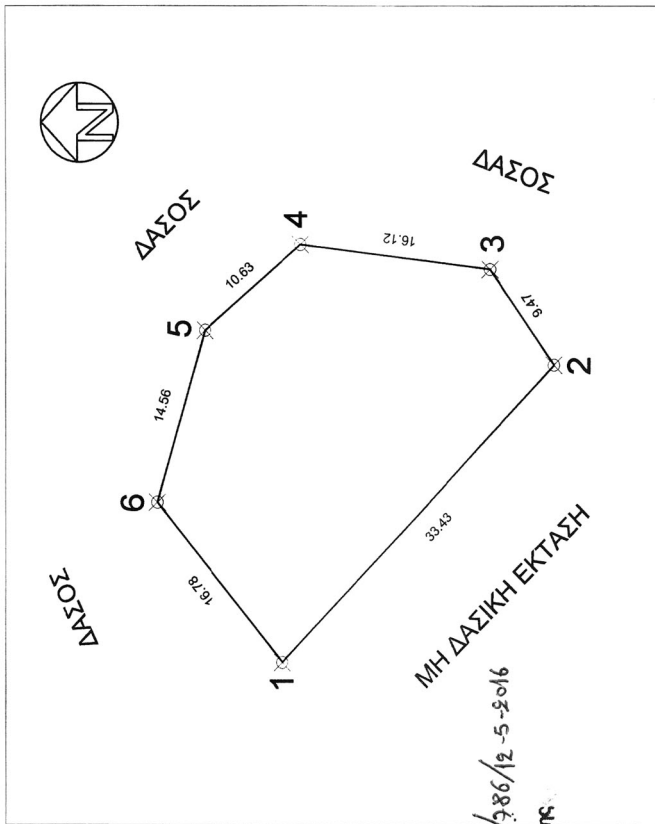

Πάτρα, 12 Μαΐου 2016

Ο Ασκών καθήκοντα Γενικού Γραμματέα

Αποκεντρωμένης Διοίκησης

ΔΙΟΝΥΣΙΟΣ ΠΑΝΑΓΙΩΤΟΠΟΥΛΟΣ

ΑΝΗΚΕΙ ΣΤΟ ΥΠ' ΑΡΙΘΜ. 13294/806/15-2-2016 ΕΓΓΡΑΦΟ ΤΟΥ ΔΑΣΑΡΧΕΙΟΥ ΚΟΡΙΝΘΟΥ
 ΤΟΠΟΓΡΑΦΙΚΟ ΔΙΑΓΡΑΜΜΑ ΚΛΙΜΑΚΑΣ 1:500 ΚΑΙ ΑΠΟΣΠΑΣΜΑ ΕΚ ΤΟΥ 408_209 ΟΡΘΟΦΩΤΟΧΑΡΤΗ ΚΛΙΜΑΚΑΣ 1:5.000 ΣΤΟ ΟΠΟΙΟ ΑΠΟΤΥΠΩΝΕΤΑΙ ΤΟ ΔΑΣΟΣ
 ΠΕΥΚΗΣ ΥΠΟ ΣΤΟΙΧΕΙΑ (1,2,3,4,5,6,1) ΠΟΥ ΚΑΤΑΣΤΡΑΦΗΚΕ ΑΠΟ ΤΗΝ ΠΥΡΚΑΓΙΑ ΤΗΣ 22-11-2015 ΣΤΗ ΘΕΣΗ " Δ.Κ. ΠΕΡΑΧΩΡΑΣ ΚΟΡΙΝΘΙΑΣ
 ΕΜΒΑΔΟ ΚΛΕΙΣΤΑΣ ΕΚΤΑΣΗΣ 659,89 Τμ



- ΣΥΝΤΕΤΑΓΜΕΝΕΣ ΚΟΡΥΦΩΝ
 ΥΠΟΒΑΘΡΟ ΑΝΑΦΟΡΑΣ ΕΓΣΑ 87
- 1 X=408559.61 Y=4209170.69
 - 2 X=408623.95 Y=4209147.78
 - 3 X=408631.72 Y=4209153.18
 - 4 X=408633.72 Y=4209169.18
 - 5 X=408626.72 Y=4209177.18
 - 6 X=408612.72 Y=4209181.18

Ανήκει στην αριθμ 28291/286/2-5-2016
 απόφαση ... της Δ/νσης
 Δασών Ν. Κορινθίας.

Πάτρα 12/5/16
 Ο ασκων καθήκοντα
 Γ.Γ. Α.Δ.Π.Δ.Ε.Δ.
 Διον. Παναγιωτόπουλος
 Γεν. Δ/ντης Χωροταξικής &
 Περιβαλλοντικής Πολιτικής

Κορίνθος 11/4/16
 Ο Δ/ντης Δασών
 Π. Καλλιρίης
 Δασολόγος

Κορίνθος 15/2/16
 Ο Συντάκτης
 Β. Δελής
 Δασολόγος

Κορίνθος 15/2/16
 Ο Συντάκτης
 Β. Δελής
 Δασολόγος

ΕΘΝΙΚΟ ΤΥΠΟΓΡΑΦΕΙΟ
 Για τεχνικούς λόγους στο σχεδιάγραμμα,
 από το ηλεκτρονικό αρχείο, έγινε
 σμίκρυνση κατά ποσοστό **79%**

Αριθμ. 4351/117 (2)

Μερική ανάκληση της υπ' αριθμ. 2054/7-11-1989 (Φ.Ε.Κ. 705/Δ'/1989) απόφασης Νομάρχη Κορινθίας, σύμφωνα με την οποία κηρύχθηκε ως «αναδασωτέα» λόγω πυρκαγιάς, έκταση συνολικού εμβαδού 17.460 στρεμμάτων, στη θέση «Βαγιάς - Λιθάρι κ.λπ.» των Κοινοτήτων Πιτσών - Λουτρού - Κορφιώτισσας - Καμαρίου - Αμφιθέας - Πελλήνης - Ρίζας - Ξυλοκάστρου - Καρυωτικών - Γελινιατικών - Ζεμένου και Θαλερού Νομού Κορινθίας, ως προς επιφάνεια εμβαδού 7569,05 τετρ. μέτρων (Τμήμα 1) και 1456,85 τετρ. μέτρων (Τμήμα 2), στη θέση «Γκάζα» της Τ.Κ. Ζεμένου Δ.Ε. Ξυλοκάστρου του Δήμου Ξυλοκάστρου - Ευρωστίνης Π.Ε. Κορινθίας.

Ο ΑΣΚΩΝ ΚΑΘΗΚΟΝΤΑ ΓΕΝΙΚΟΥ ΓΡΑΜΜΑΤΕΑ
ΑΠΟΚΕΝΤΡΩΜΕΝΗΣ ΔΙΟΙΚΗΣΗΣ
ΠΕΛΟΠΟΝΝΗΣΟΥ, ΔΥΤΙΚΗΣ ΕΛΛΑΔΑΣ ΚΑΙ ΙΟΝΙΟΥ

Έχοντας υπόψη:

1. Τις διατάξεις:

α) Του Ν. 2503/1997 «Διοίκηση, οργάνωση, στελέχωση της Περιφέρειας, ρύθμιση θεμάτων για την Τοπική Αυτοδιοίκηση και άλλες διατάξεις».

β) Του Ν. 3200/1955 «Περί διοικητικής αποκέντρωσης» όπως τροποποιήθηκε και συμπληρώθηκε με το Ν.δ. 532/1970 και μεταγενέστερες διατάξεις.

γ) Των άρθρων 6 και 280 του Ν. 3852/2010 (Φ.Ε.Κ. 87/7-6-2010 τ. Α') «Νέα αρχιτεκτονική της Αυτοδιοίκησης και της Αποκεντρωμένης Διοίκησης - Πρόγραμμα Καλλικράτης».

δ) Του Π.δ. 139/2010 (Φ.Ε.Κ. 232/27-12-2010 τ. Α') «Οργανισμός της Αποκεντρωμένης Διοίκησης Πελοποννήσου - Δυτικής Ελλάδας και Ιονίου».

2. Την υπ' αριθμ. 40/29-12-2010 (Φ.Ε.Κ. 247/31-12-2010 τ. Α') Πράξη του Υπουργικού Συμβουλίου περί διαπίστωσης της παύσης εκ του Νόμου των Γενικών Γραμματέων των Περιφερειών και διορισμού Γενικών Γραμματέων στις Αποκεντρωμένες Διοικήσεις του Κράτους.

3. Την υπ' αριθμ. 4 της 6.2.2015 (Φ.Ε.Κ. 24/Α'/2015) πράξη του Υπουργικού Συμβουλίου, περί αποδοχής παραιτήσεων των Γενικών Γραμματέων των Αποκεντρωμένων Διοικήσεων της Χώρας και το άρθρο 56 του Ν. 4257/2014 (Φ.Ε.Κ. 93/Α'/14-4-2014).

4. Τις διατάξεις του Ν. 998/79 (Φ.Ε.Κ. 289/Α'/1979) «Περί προστασίας των δασών και των δασικών εν γένει εκτάσεων της χώρας», όπως έχουν τροποποιηθεί και ισχύουν σήμερα και συγκεκριμένα της παρ. 4 άρθρου 44, όπως προστέθηκε με το άρθρο 36 του Ν. 3698/2008 και αντικαταστάθηκε με την παρ. 3 άρθρου 35 του Ν. 4280/2014 (Φ.Ε.Κ. 159/Α'/2014) «Περιβαλλοντική αναβάθμιση και ιδιωτική πολεοδόμηση - Βιώσιμη ανάπτυξη οικισμών - Ρυθμίσεις δασικής νομοθεσίας και άλλες διατάξεις».

5. Την υπ' αριθμ. 160417/1180/8-7-1980 βασική Εγκύκλιο Δ/γύ του Υπουργείου Γεωργίας, με την οποία παρέχονται οδηγίες για τις αναδασωτέες εκτάσεις.

6. Την υπ' αριθμ. 105545/534/1-9-2014 Δ/γύ του Υ.Π.Ε.Κ.Α. «Εφαρμογή άρθρου 35 Ν. 4280/2014 - Φ.Ε.Κ. 159/Α'/2014».

7. Την υπ' αριθμ. 117080/6353/13-11-2014 (ΑΔΑ: 77ΣΕ0-ΙΒ3) Δ/γύ Υ.Π.Ε.Κ.Α. «Περί της διαδικασίας άρσης ή ανάκλησης αποφάσεων αναδάσωσης».

8. Την υπ' αριθμ. 124581/2774/26-5-2015 Δ/γύ Υ.Π.Α.Π.Ε.Ν. «Περί της διαδικασίας άρσης ή ανάκλησης αποφάσεων αναδάσωσης - Διευκρινήσεις».

9. Την υπ' αριθμ. 2054/7-11-1989 (Φ.Ε.Κ. 705/Δ'/1989) απόφαση Νομάρχη Κορινθίας, σύμφωνα με την οποία κηρύχθηκε ως «αναδασωτέα» λόγω πυρκαγιάς, έκταση συνολικού εμβαδού 17.460 στρεμμάτων, στη θέση «Βαγιάς - Λιθάρι κ.λπ.» των Κοινοτήτων Πιτσών - Λουτρού - Κορφιώτισσας - Καμαρίου - Αμφιθέας - Πελλήνης - Ρίζας - Ξυλοκάστρου - Καρυωτικών - Γελινιατικών - Ζεμένου και Θαλερού Νομού Κορινθίας.

10. Την υπ' αριθμ. 4359/118/18-1-2016 Πρόταση του Δασαρχείου Ξυλοκάστρου, για τη μερική ανάκληση της υπ' αριθμ. 2054/7-11-1989 (Φ.Ε.Κ. 705/Δ'/1989) ανωτέρω απόφασης Νομάρχη Κορινθίας, σύμφωνα με την οποία κηρύχθηκε ως «αναδασωτέα» λόγω πυρκαγιάς, έκταση συνολικού εμβαδού 17.460 στρεμμάτων, στη θέση «Βαγιάς - Λιθάρι κ.λπ.» των Κοινοτήτων Πιτσών - Λουτρού - Κορφιώτισσας - Καμαρίου - Αμφιθέας - Πελλήνης - Ρίζας - Ξυλοκάστρου - Καρυωτικών - Γελινιατικών - Ζεμένου και Θαλερού Νομού Κορινθίας, ως προς επιφάνεια εμβαδού 7569,05 τετρ. μέτρων (Τμήμα 1) και 1456,85 τετρ. μέτρων (Τμήμα 2), στη θέση «Γκάζα» της Τ.Κ. Ζεμένου, Δ.Ε. Ξυλοκάστρου του Δήμου Ξυλοκάστρου - Ευρωστίνης Π.Ε. Κορινθίας, όπως αποτυπώνεται με τα στοιχεία 1, 2, 3, ..., 35, 36, 1 (Τμήμα 1) και 1, 2, 3, ..., 16, 17, 1 (Τμήμα 2) στο από 18/1/2016 Τοπογραφικό Διάγραμμα κλίμακας 1:1.000, του Δασολόγου Δασαρχείου Ξυλοκάστρου Περικλή Μενού και εντοπίζεται επί αυτού σε απόσπασμα Φύλλου Χάρτη Ξυλοκάστρου, με κλίμακα 1:50.000, με το αιτιολογικό ότι αυτή αποτελεί μη δασική έκταση (παρ. 6α άρθρου 3 του Ν. 998/1979, ως ισχύει) και συμπεριλήφθηκε εκ πλάνης στην αναδασωτέα έκταση, αποφασίζουμε:

Τη Μερική ανάκληση της υπ' αριθμ. 2054/7-11-1989 (Φ.Ε.Κ. 705/Δ'/1989) απόφασης Νομάρχη Κορινθίας, σύμφωνα με την οποία κηρύχθηκε ως «αναδασωτέα» λόγω πυρκαγιάς, έκταση συνολικού εμβαδού 17.460 στρεμμάτων, στη θέση «Βαγιάς - Λιθάρι κ.λπ.» των Κοινοτήτων Πιτσών - Λουτρού - Κορφιώτισσας - Καμαρίου - Αμφιθέας - Πελλήνης - Ρίζας - Ξυλοκάστρου - Καρυωτικών - Γελινιατικών - Ζεμένου και Θαλερού Νομού Κορινθίας, ως προς επιφάνεια εμβαδού 7569,05 τετρ. μέτρων (Τμήμα 1) και 1456,85 τετρ. μέτρων (Τμήμα 2), στη θέση «Γκάζα» της Τ.Κ. Ζεμένου Δ.Ε. Ξυλοκάστρου του Δήμου Ξυλοκάστρου - Ευρωστίνης Π.Ε. Κορινθίας, όπως αποτυπώνεται με τα στοιχεία 1, 2, 3, ..., 35, 36, 1 (Τμήμα 1) και 1, 2, 3, ..., 16, 17, 1 (Τμήμα 2) στο από 18/1/2016 συνημμένο Τοπογραφικό Διάγραμμα κλίμακας 1:1.000, του Δασολόγου Δασαρχείου Ξυλοκάστρου Περικλή Μενού, εντοπίζεται επί αυτού σε απόσπασμα Φύλλου Χάρτη Ξυλοκάστρου, με κλίμακα 1:50.000 και οριοθετείται με χρήση συντεταγμένων του Ε.Γ.Σ.Α. '87 ως εξής:

(Τμήμα 1)

Σημείο 1:	X=377858.101	Y=4208686.597
" 2:	X=377890.809	Y=4208713.455
" 3:	X=377899.525	Y=4208719.999

"	4:	X=377907.796	Y=4208718.853
"	5:	X=377914.565	Y=4208720.550
"	6:	X=377918.812	Y=4208719.964
"	7:	X=377933.651	Y=4208704.497
"	8:	X=377936.889	Y=4208696.272
"	9:	X=377937.880	Y=4208688.842
"	10:	X=377939.331	Y=4208685.030
"	11:	X=377941.928	Y=4208684.076
"	12:	X=377958.403	Y=4208683.948
"	13:	X=37.7976846	Y=4208683.605
"	14:	X=377986.879	Y=4208682.670
"	15:	X=377989.195	Y=4208679.900
"	16:	X=377990.182	Y=4208675.312
"	17:	X=377988.156	Y=4208661.522
"	18:	X=377989.677	Y=4208659.683
"	19:	X=377991.931	Y=4208658.237
"	20:	X=378002.731	Y=4208655.943
"	21:	X=378005.320	Y=4208654.172
"	22:	X=378009.741	Y=4208648.246
"	23:	X=378010.564	Y=4208646.025
"	24:	X=378012.818	Y=4208636.813
"	25:	X=378004.678	Y=4208636.661
"	26:	X=377993.984	Y=4208636.709
"	27:	X=377984.289	Y=4208636.293
"	28:	X=377967.921	Y=4208633.101
"	29:	X=377955.944	Y=4208630.292
"	30:	X=377949.611	Y=4208629.627
"	31:	X=377934.468	Y=4208630.817
"	32:	X=377918.927	Y=4208636.563
"	33:	X=377901.172	Y=4208647.980
"	34:	X=377885.016	Y=4208658.502
"	35:	X=377872.864	Y=4208669.301
"	36:	X=377862.296	Y=4208679.947
"	1:	X=377858.101	Y=4208686.597

(Τμήμα 2)

Σημείο	1:	X=377820.615	Y=4208654.930
"	2:	X=377825.626	Y=4208660.521
"	3:	X=377831.208	Y=4208665.807
"	4:	X=377842.670	Y=4208676.565
"	5:	X=377854.651	Y=4208686.696
"	6:	X=377855.279	Y=4208685.052
"	7:	X=377860.546	Y=4208677.462
"	8:	X=377869.513	Y=4208667.997
"	9:	X=377877.012	Y=4208661.874
"	10:	X=377879.226	Y=4208659.906
"	11:	X=377866.666	Y=4208646.522
"	12:	X=377860.154	Y=4208641.584
"	13:	X=377853.210	Y=4208648.513
"	14:	X=377840.280	Y=4208642.561
"	15:	X=377835.345	Y=4208641.361
"	16:	X=377831.613	Y=4208640.454
"	17:	X=377828.643	Y=4208643.213
"	1:	X=377820.615	Y=4208654.930

δεδομένου ότι αυτή αποτελεί μη δασική έκταση (παρ. 6α άρθρου 3 του Ν. 998/1979, ως ισχύει), δεν υπάγεται στις διατάξεις της Δασικής Νομοθεσίας και συμπεριλήφθηκε στην απόφαση κήρυξης αναδασωτέας έκτασης, λόγω πλάνης περί τα πραγματικά δεδομένα.

Η απόφαση αυτή να δημοσιευθεί στην Εφημερίδα της Κυβερνήσεως.

Πάτρα, 11 Απριλίου 2016

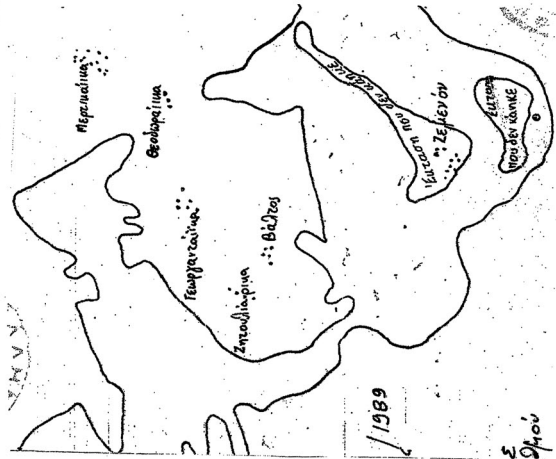
Ο Ασκών καθηκοντα Γενικού Γραμματέα
Αποκεντρωμένης Διοίκησης

ΔΙΟΝΥΣΙΟΣ ΠΑΝΑΓΙΩΤΟΠΟΥΛΟΣ

ΚΟΡΦΕΣ	X	Y	ΠΛΕΥΡΕΣ	X	Y	ΠΛΕΥΡΕΣ
1	377820,615	4208654,930	7,5	377820,615	4208654,930	7,5
2	377825,626	4208660,321	7,69	377825,626	4208660,321	7,69
3	377831,208	4208665,807	15,72	377831,208	4208665,807	15,72
4	377842,670	4208676,565	15,69	377842,670	4208676,565	15,69
5	377854,651	4208686,898	17,6	377854,651	4208686,898	17,6
6	377855,279	4208685,052	9,24	377855,279	4208685,052	9,24
7	377860,546	4208687,462	13,04	377860,546	4208687,462	13,04
8	377869,513	4208686,997	9,88	377869,513	4208686,997	9,88
9	377877,012	4208686,874	2,86	377877,012	4208686,874	2,86
10	377879,226	4208689,908	18,34	377879,226	4208689,908	18,34
11	377886,686	4208694,622	8,17	377886,686	4208694,622	8,17
12	377890,154	4208694,384	9,81	377890,154	4208694,384	9,81
13	377893,210	4208694,313	14,23	377893,210	4208694,313	14,23
14	377895,280	4208694,361	3,64	377895,280	4208694,361	3,64
15	377895,613	4208694,484	14,03	377895,613	4208694,484	14,03
16	377898,863	4208694,213	14,03	377898,863	4208694,213	14,03
17	377900,615	4208694,930		377900,615	4208694,930	

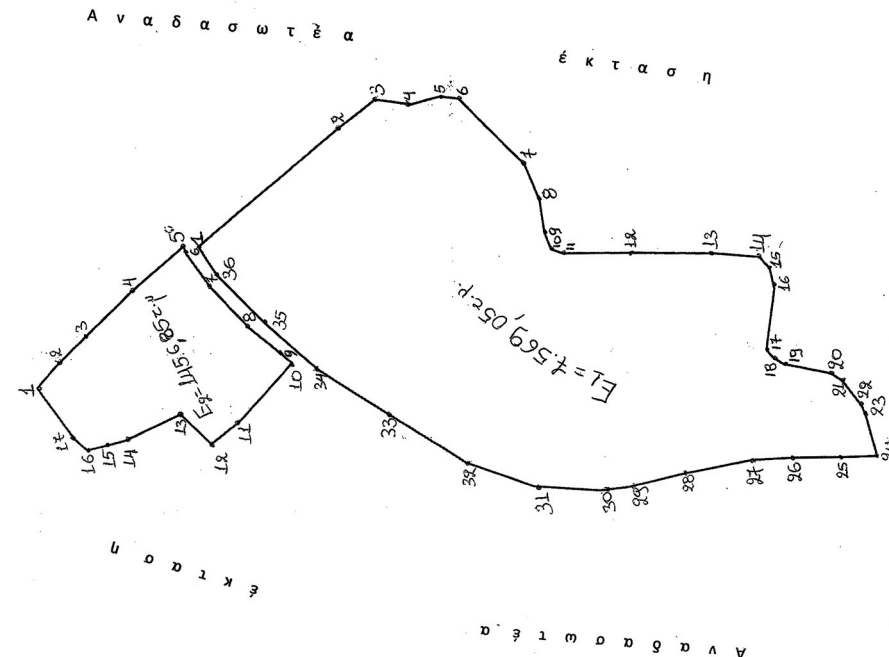
ΚΟΡΦΕΣ	X	Y	ΠΛΕΥΡΕΣ	X	Y	ΠΛΕΥΡΕΣ
1	377858,101	4208656,597	42,34	377858,101	4208656,597	42,34
2	377869,935	4208671,315	3,14	377869,935	4208671,315	3,14
3	377890,227	4208684,246	2,37	377890,227	4208684,246	2,37
4	377927,768	4208718,853	6,98	377927,768	4208718,853	6,98
5	377914,585	4208720,550	4,28	377914,585	4208720,550	4,28
6	377918,812	4208718,984	21,43	377918,812	4208718,984	21,43
7	377933,651	4208704,497	8,84	377933,651	4208704,497	8,84
8	377937,880	4208688,272	7,50	377937,880	4208688,272	7,50
9	377939,331	4208685,030	2,71	377939,331	4208685,030	2,71
10	377941,928	4208684,076	16,48	377941,928	4208684,076	16,48
11	377958,403	4208683,949	18,45	377958,403	4208683,949	18,45
12	377976,846	4208682,605	10,08	377976,846	4208682,605	10,08
13	377986,879	4208682,670	3,61	377986,879	4208682,670	3,61
14	377986,185	4208679,600	4,69	377986,185	4208679,600	4,69
15	377990,182	4208675,312	13,94	377990,182	4208675,312	13,94
16	377998,677	4208661,522	2,38	377998,677	4208661,522	2,38
17	377998,185	4208659,693	2,68	377998,185	4208659,693	2,68
18	377991,931	4208659,237	11,04	377991,931	4208659,237	11,04

ΤΟΠΟΓΡΑΦΙΚΟ ΔΙΑΓΡΑΜΜΑ ΚΛΙΜΑΚΑΣ 1:50000 ΣΤΟ ΟΠΟΙΟ ΦΑΙΝΕΤΑΙ, ΜΕ ΚΙΤΡΙΝΟ ΧΡΩΜΑ, ΜΕΡΟΣ ΤΗΣ ΕΚΤΑΣΗΣ ΠΟΥ ΚΗΡΥΧΘΗΚΕ ΑΝΑΔΑΣΤΕΛΑ, ΜΕ ΤΗΝ 2054/7-11-1989 ΑΠΟΦΑΣΗ Ν. ΚΟΡΙΝΘΙΑΣ ΜΕ ΚΟΚΚΙΝΟ ΧΡΩΜΑ ΕΠΙΣΗΜΑΙΝΕΤΑΙ Η ΠΡΟΤΕΙΝΟΜΕΝΗ ΕΚΤΑΣΗ



ΕΘΝΙΚΟ ΤΥΠΟΓΡΑΦΕΙΟ
Για τεχνικούς λόγους στο σχεδιάγραμμα, από το ηλεκτρονικό αρχείο, έγινε σμίκρυνση κατά ποσοστό **57%**

Ανήκει στο υπ αριθ: 4353/118/1-2/16 έγγραφο του Διασραχείου Ευλοκίστρου ΤΟΠΟΓΡΑΦΙΚΟ ΔΙΑΓΡΑΜΜΑ ΚΛΙΜΑΚΑΣ 1:1000 ΣΤΟ ΟΠΟΙΟ ΦΑΙΝΕΤΑΙ Η ΕΚΤΑΣΗ ΣΤΗ ΘΕΣΗ «ΓΚΑΖΑ», ΖΕΜΕΝΟΥ ΚΟΡΙΝΘΙΑΣ, ΠΙΑ ΤΗΝ ΟΠΟΙΑ ΠΡΟΤΕΙΝΕΤΑΙ ΝΑ ΑΡΘΕΙ Ο ΑΝΑΔΑΣΤΕΛΟΣ ΧΑΡΑΚΤΗΡΑΣ ΤΗΣ



ΠΑΤΡΑ, 14/7/2016
Ο Ασκών καθήκοντα Λ.Ε.Α.Δ.Π.Ε. & Λ.Ι.Ο.Υ.Σ.Π.Ε.Π.Α.Υ.Π.Ο.Σ. ΠΕΡΙΚΛΗΣ ΜΕΝΟΥΝΟΣ
Γενικός Διευθυντής Χωροταξικής & Περιφέρειας Πολιτικής Διασποράς με Β' βαθμό Διασποράς με Δ' βαθμό

ΕΘΝΙΚΟ ΤΥΠΟΓΡΑΦΕΙΟ / Γ.Μ.Ε.Υ.Λ.Ο.Κ.Α.Τ.Ρ.Ο.Υ. / 1/2016
Ο ΣΥΝΤΑΚΤΗΣ
ΠΕΡΙΚΛΗΣ ΜΕΝΟΥΝΟΣ

Αριθμ. 81562/1971 (3)

Κήρυξη ως αναδασωτέας, δημοσίου δάσους εμβαδού 4,399 στρεμ. στη θέση «ΠΟΥΡΝΑΡΙΑ» Τ.Κ. Καρδαμά Δ.Ε. Αμαλιάδας του Δήμου Ηλιδας, της Π.Ε. Ηλείας λόγω πυρκαγιάς.

Ο ΑΣΚΩΝ ΚΑΘΗΚΟΝΤΑ ΓΕΝΙΚΟΥ ΓΡΑΜΜΑΤΕΑ
ΑΠΟΚΕΝΤΡΩΜΕΝΗΣ ΔΙΟΙΚΗΣΗΣ
ΠΕΛΟΠΟΝΝΗΣΟΥ, ΔΥΤΙΚΗΣ ΕΛΛΑΔΑΣ ΚΑΙ ΙΟΝΙΟΥ

Έχοντας υπόψη:

1. Τις δ/ξεις του αρθ. 117 παρ. 3 και το άρθρο 24 παρ. 1 του Συντάγματος της χώρας.

2. Τις δ/ξεις του άρθρου 6 του Ν. 3200/1955 «Περί Διοικητικής Αποκέντρωσης» όπως τροποποιήθηκε και ισχύει.

3. Τις δ/ξεις του άρθ. 1 Ν. 2503/1997 «Περί διοικητικής αποκεντρώσεως» όπως αυτές τροποποιήθηκαν μεταγενέστερα.

4. Τον Ν. 3852/4-6-2010 (87Α') άρθρο 280 «Νέα Αρχιτεκτονική της Αυτοδιοίκησης και της Αποκεντρωμένης Διοίκησης» «Πρόγραμμα Καλλικράτης».

5. Το Π.δ. με αριθμό 139/23-12-2010 «Οργανισμός της Αποκεντρωμένης Διοίκησης Πελ/ου, Δυτ. Ελλάδας και Ιονίου», την πράξη 4 του Υπουργικού Συμβουλίου της 6-02-2015 (ΦΕΚ Α' 24) καθώς και το άρθρο 56 του Ν. 4257/2014 (ΦΕΚ Α' 93).

6. Τις διατάξεις του αρθ. 47 παρ. 1 του Ν. 3900/2010 (ΦΕΚ 303 Α/17-12-2010) «εξορθολογισμός διαδικασιών και επιτάχυνση της διοικητικής δίκης και άλλες διατάξεις.

7. Τις δ/ξεις του άρθρου 41 παρ. 1 και 3 του Ν. 998/79 «περί προστασίας των Δασών κ.λπ.» και ειδικότερα το άρθρο 38 παρ. 1 όπως αντικαταστάθηκε με το άρθρο 35 παρ. 1 του Ν. 4280/2014 (ΦΕΚ Α' 159/2014).

8. Τις δ/ξεις του Ν. 3208/2003 «Προστασία δασικών οικοσυστημάτων, κατάρτιση δασολογίου, ρύθμιση εμπραγμάτων δικαιωμάτων επί δασών και δασικών εν γένει εκτάσεων και άλλες διατάξεις» και ειδικότερα την παρ. 9 του άρθρου 21 αυτού.

9. Τις διατάξεις του άρθρου 36 του Ν. 3698/2008 (198 Α') και την υπ' αριθμ. 97870/2248/7-5-2009 εγκύκλιο δ/γή του ΥΑΑΤ σχετικά με την εφαρμογή του άρθ. 36 του Ν. 3698/08.

10. Τις διατάξεις του Ν. 3861/2010 «Ενίσχυση της διαφάνειας με την υποχρεωτική ανάρτηση νόμων και πράξεων των κυβερνητικών και αυτοδιοικητικών οργάνων στο διαδίκτυο «Πρόγραμμα Διαύγεια» και άλλες διατάξεις (ΦΕΚ 112/Α/2010).

11. Τις α) 160417/1180/8.7.1980 β) 182447/3049/24.9.1980 γ) 141823/24-2-1983 και δ) 179171/3-9-1985 Δ/γές του Υπουργείου Γεωργίας σχετικές με την κήρυξη εκτάσεων ως αναδασωτέων.

12. Την υπ' αριθμ. 216056/1746/13-10-2011, εγκύκλιο του ΥΠΕΚΑ.

13. Την πράξη 4 του Υπουργικού Συμβουλίου της 6-02-2015 (ΦΕΚ Α' 24) καθώς και το άρθρο 56 του Ν. 4257/2014 (ΦΕΚ Α' 93).

14. Την 54707/1308/18-04-2016 πρόταση του Δασαρχείου Αμαλιάδας που αναφέρεται στο θέμα για κήρυξη Δημοσίου δάσους ως αναδασωτέας, εμβαδού 4,399 στρεμ. στη θέση ΠΟΥΡΝΑΡΙΑ Τ.Κ. Καρδαμά Δ.Ε. Αμαλιάδας του Δήμου Ηλιδας, της Π.Ε. Ηλείας λόγω πυρκαγιάς που εκδηλώθηκε την 19-02-2016 και διαπιστώθηκε την 22-03-2016 κατόπιν της από 22-03-2016 αυτοψίας της Χαρίλαου Μπαλάσκα, Δασοπόνου και ως έκτου του επιβάλλεται η εκ νέου δάσωσή της, αποφασίζουμε:

Κηρύσσουμε ως αναδασωτέα την έκταση του δημοσίου δάσους εμβαδού 4,399 στρεμ. στη θέση ΠΟΥΡΝΑΡΙΑ Τ.Κ. Καρδαμά Δ.Ε. Αμαλιάδας του Δήμου Ηλιδας, της Π.Ε. Ηλείας λόγω πυρκαγιάς.

Η έκταση καλυπτόταν προτού την πυρκαγιά από δάσος χαλεπίου Πεύκης με ποσοστό συγκόμωσης 90 %, σύμφωνα με την ανωτέρω πρόταση του Δασαρχείου Αμαλιάδας και όπως προσδιορίζεται με τα στοιχεία Ε (1,2,,,,,6,7,8,,1) εκτάσεως εμβαδού 4,399 στρεμ. στο από 18-04-2016 συνημμένο Τοπογραφικό διάγραμμα κλίμακας 1:1000 και εντοπίζεται σε Χάρτη Προσανατολισμού κλίμακας 1:50.000, το οποίο αποτελεί αναπόσπαστο μέρος της και έχει όρια:

Ανατολικά: Με ελαιοστάσιο κατοίκου Καρδαμά και δημόσιο δάσος χαλεπίου πεύκης.

Δυτικά: Με δημόσιο δάσος χαλεπίου πεύκης.

Βόρεια: Με ελαιοστάσιο κατοίκου Καρδαμά.

Νότια: Με δημόσιο δάσος χαλεπίου πεύκης.

Σκοπός της κήρυξης της ανωτέρω έκτασης ως αναδασωτέας είναι η διατήρηση του δασικού χαρακτήρα της ο αποκλεισμός διάθεσής της για άλλη χρήση και η αποκατάσταση με φυσική η τεχνική αναγέννηση της καταστραφείσας δασικής βλάστησης αποτελούμενη από δάσος χαλεπίου πεύκης με ποσοστό συγκόμωσης πυκνότητα, ποσοστού 90 %.

Επιτρέπεται υποβολή κατ' αυτής αίτηση ακύρωσης στο Τριμελές Διοικητικό Εφετείο Πατρών μέσα σε Προθεσμία (60) ημερών, που αρχίζει από την επομένη της δημοσίευσης η της κοινοποίησης.

Από την εφαρμογή των κανονιστικών διατάξεων της απόφασης αυτής δεν προκαλείται δαπάνη σε βάρος του κρατικού προϋπολογισμού σύμφωνα με το άρθρο 90 του Κώδικα Νομοθεσίας για την Κυβέρνηση και τα Κυβερνητικά όργανα (Π.δ. 63/2005, Φ.Ε.Κ. 98 Α' /22-04-2005).

Η απόφαση αυτή να δημοσιευθεί στην Εφημερίδα της Κυβερνήσεως.

Πάτρα, 13 Ιουνίου 2016

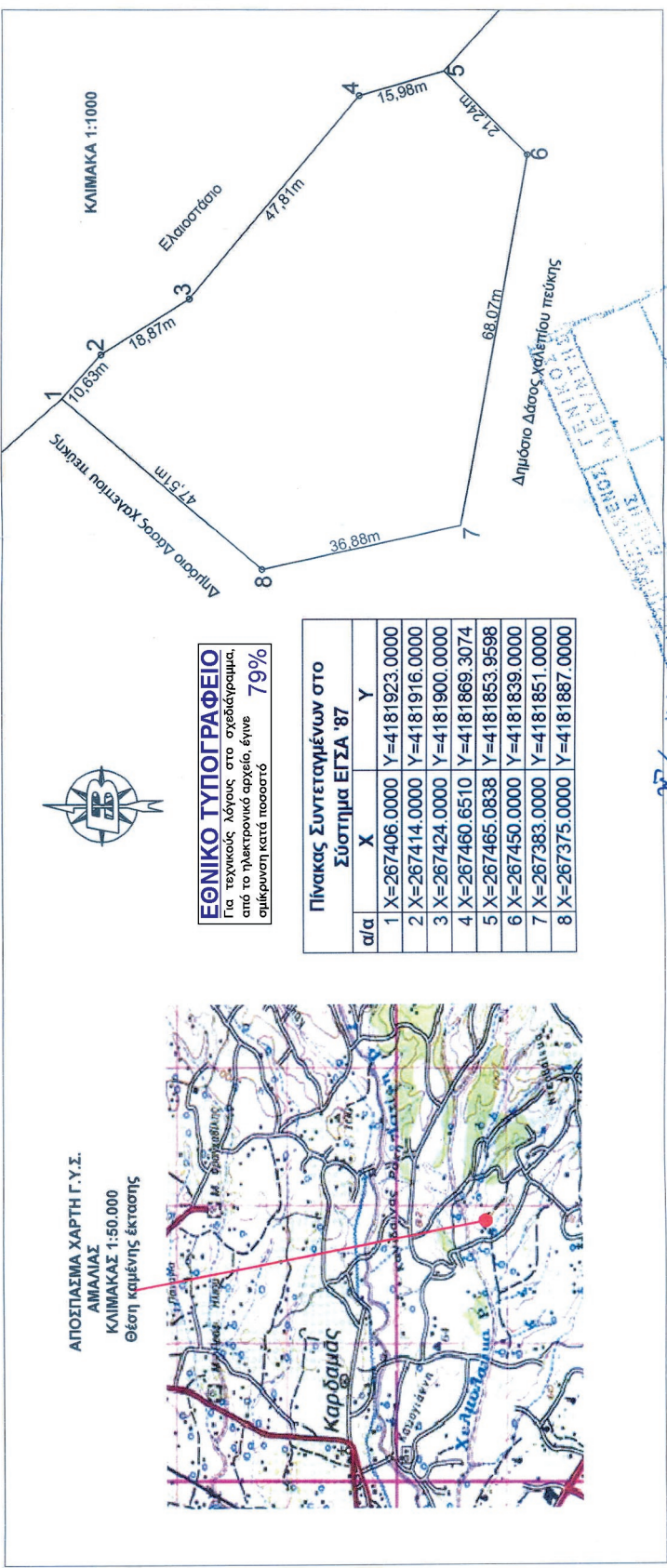
Ο Ασκών καθήκοντα Γενικού Γραμματέα
Αποκεντρωμένης Διοίκησης
ΔΙΟΝΥΣΙΟΣ ΠΑΝΑΓΙΩΤΟΠΟΥΛΟΣ

Ανήκει στην με αριθμ. 21562/1971/13-6-16 απόφαση του ασκώντος καθήκοντα Γενικού Γραμματέα Αποκεντρωμένης Διοίκησης

ΤΟΠΟΓΡΑΦΙΚΟ ΔΙΑΓΡΑΜΜΑ

Δημοσίου Δάσους στη θέση "ΠΟΥΡΝΑΡΙΑ" περιφέρειας Τ.Κ Καρδάμα Δ.Ε.Αμαλιάδας του Δήμου Ήλιδας Π.Ε.Ηλείας συνολικού εμβαδού 4,399 στρέμ. με στοιχεία (1.2.3.4.5.6.7.8.1.) που κάρηκε στις 19/02/2016 όπως διαπιστώθηκε στις 22/03/2016.

ΕΛΛΗΝΙΚΗ ΔΗΜΟΚΡΑΤΙΑ
 ΑΠΟΚΕΝΤΡΩΜΕΝΗ ΔΙΟΙΚΗΣΗ
 ΠΕΛ/ΣΟΥ-ΔΥΤ. ΕΛΛΑΔΑΣ & ΙΟΝΙΟΥ
 ΓΕΝΙΚΗ Δ/ΝΣΗ ΔΑΣΩΝ & ΑΓΡΟΤΙΚΩΝ ΥΠΟΘΕΣΕΩΝ
 Δ/ΝΣΗ ΣΥΝΤΟΝΙΣΜΟΥ & ΕΠΙΘΕΩΡΗΣΗΣ ΔΑΣΩΝ
 Δ/ΝΣΗ ΔΑΣΩΝ Ν. ΗΛΕΙΑΣ
 ΔΑΣΑΡΧΕΙΟ ΑΜΑΛΙΑΔΑΣ



ΘΕΩΡΗΘΗΚΕ

ΕΛΛΗΝΙΚΗ Πύρα

Οσκόπων καθήκοντα Γενικού Γραμματέα Αποκεντρωμένης Διοίκησης

Διούσιος Παναγιωτόπουλος

Αμαλιάδα 18 -04-2016

Προϊστάμενος Δασαρχείου Αμαλιάδας α.α

Διούσιος Θωμόπουλος Δασάρχος με Β Βαθμό

ΕΛΛΗΝΙΚΗ ΔΗΜΟΚΡΑΤΙΑ
 Δ/ΝΣΗ ΔΑΣΩΝ Π.Ε.Ε. & ΙΟΝΙΟΥ
 ΑΠΟΚΕΝΤΡΩΜΕΝΗ ΔΙΟΙΚΗΣΗ

Η Συντάκτρια

Σκαλτσά Ευσταθία

Δασοπόνος με ΣΤ Βαθμό

