



ΕΦΗΜΕΡΙΔΑ ΤΗΣ ΚΥΒΕΡΝΗΣΕΩΣ ΤΗΣ ΕΛΛΗΝΙΚΗΣ ΔΗΜΟΚΡΑΤΙΑΣ

11 Μαΐου 2018

ΤΕΥΧΟΣ ΤΕΤΑΡΤΟ

Αρ. Φύλλου 186

ΠΕΡΙΕΧΟΜΕΝΑ

ΑΠΟΦΑΣΕΙΣ

- 1 Κήρυξη ως αναδασωτέας έκτασης συνολικού εμβαδού 3.030,82 τετρ. μέτρων, στη θέση «Κάβος» της Τοπικής Κοινότητας Κόρφου Δημοτικής Ενότητας Σολυγείας του Δήμου Κορινθίων, Περιφερειακής Ενότητας Κορινθίας, λόγω εκχέρσωσης.

ΔΙΟΡΘΩΣΕΙΣ ΣΦΑΛΜΑΤΩΝ

- 2 Διόρθωση σφάλματος στην 28590/16/13-1-2017 απόφαση του Γενικού Γραμματέα που δημοσιεύθηκε στο ΦΕΚ 24/Δ'/7.2.2017 και αφορά τον καθορισμό οριογραμμών αιγιαλού - παραλίας στην θέση -ΒΑΘΥ- Παναγίας Δήμου Θάσου της Π.Ε. Καβάλας.

ΑΠΟΦΑΣΕΙΣ

Αριθμ. 43274 (1)

Κήρυξη ως αναδασωτέας έκτασης συνολικού εμβαδού 3.030,82 τετρ. μέτρων, στη θέση "Κάβος" της Τοπικής Κοινότητας Κόρφου Δημοτικής Ενότητας Σολυγείας του Δήμου Κορινθίων, Περιφερειακής Ενότητας Κορινθίας, λόγω εκχέρσωσης.

Ο ΣΥΝΤΟΝΙΣΤΗΣ
ΑΠΟΚΕΝΤΡΩΜΕΝΗΣ ΔΙΟΙΚΗΣΗΣ
ΠΕΛΟΠΟΝΝΗΣΟΥ,
ΔΥΤΙΚΗΣ ΕΛΛΑΔΑΣ ΚΑΙ ΙΟΝΙΟΥ

Έχοντας υπόψη:

1. Τις διατάξεις:

α) Του ν. 2503/1997 «Διοίκηση, οργάνωση, στελέχωση της Περιφέρειας, ρύθμιση θεμάτων για την Τοπική Αυτοδιοίκηση και άλλες διατάξεις».

β) Του ν. 3200/1955 «Περί διοικητικής αποκέντρωσης» όπως τροποποιήθηκε και συμπληρώθηκε με το ν.δ. 532/1970 και μεταγενέστερες διατάξεις.

γ) Των άρθρων 6 και 280 του ν. 3852/2010 (ΦΕΚ 87/Α'/7.6.2010) «Νέα αρχιτεκτονική της Αυτοδιοίκησης και της Αποκεντρωμένης Διοίκησης - Πρόγραμμα Καλλικράτης».

δ) Του π.δ. 139/2010 (ΦΕΚ 232/Α'/27.12.2010) «Οργανισμός της Αποκεντρωμένης Διοίκησης Πελοποννήσου, Δυτικής Ελλάδας και Ιονίου».

2. Την αριθ. 40/29.12.2010 (ΦΕΚ 247/Α'/31.12.2010) πράξη του Υπουργικού Συμβουλίου περί παύσης εκ του νόμου των Γενικών Γραμματέων των Περιφερειών και διορισμού Γενικών Γραμματέων στις Αποκεντρωμένες Διοικήσεις του Κράτους.

3. Τις διατάξεις των άρθρων 28 και 28Α του ν. 4325/2015 (ΦΕΚ 47/Α'/2015) "Εκδημοκρατισμός της Διοίκησης - Καταπολέμηση Γραφειοκρατίας και Ηλεκτρονική Διακυβέρνηση. Αποκατάσταση αδικιών και άλλες διατάξεις", αναφορικά με το διορισμό Συντονιστών στις Αποκεντρωμένες Διοικήσεις του Κράτους.

4. Την αριθ. 15870/15.5.2017 απόφαση Υπ. Εσωτερικών (ΦΕΚ 250/Υ.Ο.Δ.Δ./2017), περί διορισμού Συντονιστή στην Αποκεντρωμένη Διοίκηση Πελοποννήσου, Δυτικής Ελλάδας και Ιονίου.

5. Τις διαταγές του Υπουργείου Γεωργίας: α) 160417/1180/8.7.1980, β) 182447/3049/24.8.1980.

6. Τις διατάξεις:

α) Της παρ. 1 άρθρου 24 και της παρ. 3 άρθρου 117 του Συντάγματος της Χώρας.

β) Του ν. 998/1979 «Περί προστασίας των δασών και των δασικών εν γένει εκτάσεων της χώρας» και συγκεκριμένα των άρθρων 38 και 41, σε συνδυασμό με τις παρ. 1 και 2 άρθρου 3 του ίδιου νόμου, όπως έχει τροποποιηθεί και ισχύει σήμερα.

7. Την αριθ. 35924/16.2.2018 πρόταση του Δασαρχείου Κορίνθου, μετά την από 16.2.2018 αναφορά - έκθεση φωτοερμηνείας του δασολόγου Ιωάννη Ηλίου, σύμφωνα με την οποία η αναφερόμενη στο θέμα ιδιωτική έκταση (άρθρο 15 του ν. 3208/2003) με συνολικό εμβαδόν 3.030,82 τετρ. μέτρα (τρεις χιλιάδες, τριάντα τετρ. μέτρα και ογδόντα δύο εκατοστά τετρ. μέτρου), όπως αυτή αποτυπώνεται στο από 16.2.2018 συνημμένο τοπογραφικό διάγραμμα κλίμακας 1:1.000, αποτελούμενη από το τμήμα επιφάνειας 1 που περιγράφεται με τα στοιχεία 1, 2, 3, 4, 5, ..., 17, 18, 19, 20, 1 εμβαδού 1.800,00 τετρ. μέτρων, το οποίο έχει χαρακτηριστεί ως "δασική έκταση" με την αριθ. 561/2002 πράξη χαρακτηρισμού του Δασαρχείου Κορίνθου, μέρος δε αυτού που περιγράφεται με τα στοιχεία 10, 11, 12, 16, 10 εμβαδού 250,00 τετρ. μέτρων, έχει

κηρυχθεί ως αναδασωτέα έκταση, λόγω εκχέρσωσης, με την αριθ. 2043/24.10.1989 απόφαση Νομάρχη Κορινθίας, από το τμήμα επιφάνειας 2 που περιγράφεται με τα στοιχεία 17, 18, 19, 20, 21, 22, 23, 24, 17 εμβαδού 1.020,46 τετρ. μέτρων, το οποίο αποτελούσε "δάσος" και από το τμήμα επιφάνειας 3 που περιγράφεται με τα στοιχεία 25, 26, 27, 28, 29, 30, ... , 62, 63, 64, 65, 25 εμβαδού 210,36 τετρ. μέτρων, το οποίο επίσης αποτελούσε "δάσος", εντοπίζεται επί αυτού σε απόσπασμα του οδοιπορικού χάρτη "Σοφικό" της Γ.Υ.Σ., με κλίμακα 1:50.000 και οριοθετείται αναλυτικά κατά τμήμα με τη χρήση συντεταγμένων στο Ε.Γ.Σ.Α. '87, εκχερσώθηκε παράνομα, συγκεκριμένα το τμήμα 1 εκχερσώθηκε το χρονικό διάστημα "από Σεπτέμβριο έτους 2014 έως Φεβρουάριο έτους 2018", το τμήμα 2 εκχερσώθηκε το χρονικό διάστημα "από Σεπτέμβριο έτους 2014 έως Αύγουστο έτους 2017" και το τμήμα 3 το χρονικό διάστημα "από Αύγουστο έτους 2017 μέχρι πρόσφατα", ενώ καλύπτονταν κυρίως από αείφυλλα σκληρόφυλλα (πρίνο, σχίνο κ.ά.), με εδαφοκάλυψη περίπου 50 - 60%, συνιστώντας ενιαίο σύνολο και οργανική ενότητα με το όμορο δάσος και συνεπώς επιβάλλεται η κήρυξη της ως αναδασωτέας, αποφασίζουμε:

Κηρύσσουμε ως αναδασωτέα την ιδιωτική έκταση συνολικού εμβαδού 3.030,82 τετρ. μέτρων, στη θέση "Κάβος" της Τοπικής Κοινότητας Κόρφου Δημοτικής Ενότητας Σολυγείας του Δήμου Κορινθίων, Περιφερειακής Ενότητας Κορινθίας, η οποία αποτελεί εν μέρει "δάσος" και "δασική έκταση" (παρ. 1 και 2 άρθρου 3 του ν. 998/1979, όπως τροποποιήθηκε και ισχύει σήμερα) και εν μέρει "αναδασωτέα" έκταση, αποτυπώνεται στο από 16.2.2018 συνημμένο τοπογραφικό διάγραμμα κλίμακας 1:1.000, αποτελούμενη από το τμήμα επιφάνειας 1 εμβαδού 1.800,00 τετρ. μέτρων, από το τμήμα επιφάνειας 2 εμβαδού 1.020,46 τετρ. μέτρων και από το τμήμα επιφάνειας 3 εμβαδού 210,36 τετρ. μέτρων, εντοπίζεται επί αυτού σε απόσπασμα του οδοιπορικού χάρτη "Σοφικό" της Γ.Υ.Σ., με κλίμακα 1:50.000, οριοθετείται αναλυτικά με τη χρήση συντεταγμένων στο Ε.Γ.Σ.Α. '87, ως εξής:

Τμήμα 1

Σημείο 1:	X=423359.75	Y=4179286.02
" 2:	X=423360.71	Y=4179287.18
" 3:	X=423367.27	Y=4179278.04
" 4:	X=423372.10	Y=4179251.08
" 5:	X=423320.56	Y=4179228.41
" 6:	X=423326.59	Y=4179233.40
" 7:	X=423361.32	Y=4179246.71
" 8:	X=423337.35	Y=4179300.00
" 9:	X=423335.13	Y=4179284.34
" 10:	X=423320.08	Y=4179274.83
" 11:	X=423304.33	Y=4179260.64
" 12:	X=423286.04	Y=4179250.52
" 13:	X=423271.80	Y=4179231.45
" 14:	X=423268.68	Y=4179229.56
" 15:	X=423297.79	Y=4179275.64
" 16:	X=423302.62	Y=4179272.79
" 17:	X=423324.25	Y=4179306.43
" 18:	X=423326.05	Y=4179305.55
" 19:	X=423328.47	Y=4179289.22
" 20:	X=423337.96	Y=4179304.98

Τμήμα 2

Σημείο 17:	X=423324.25	Y=4179306.43
" 18:	X=423326.05	Y=4179305.55
" 19:	X=423328.47	Y=4179289.22
" 20:	X=423337.96	Y=4179304.98
" 21:	X=423330.63	Y=4179312.13
" 22:	X=423301.48	Y=4179332.81
" 23:	X=423267.05	Y=4179357.51
" 24:	X=423260.68	Y=4179343.84

Τμήμα 3

Σημείο 25:	X=423230.30	Y=4179304.65
" 26:	X=423227.70	Y=4179302.76
" 27:	X=423235.58	Y=4179299.62
" 28:	X=423234.90	Y=4179297.53
" 29:	X=423232.46	Y=4179297.28
" 30:	X=423232.31	Y=4179294.56
" 31:	X=423234.27	Y=4179292.35
" 32:	X=423232.48	Y=4179290.98
" 33:	X=423228.48	Y=4179289.37
" 34:	X=423227.00	Y=4179283.74
" 35:	X=423231.89	Y=4179278.21
" 36:	X=423236.70	Y=4179277.21
" 37:	X=423239.23	Y=4179277.15
" 38:	X=423248.17	Y=4179273.09
" 39:	X=423251.92	Y=4179272.78
" 40:	X=423257.95	Y=4179268.22
" 41:	X=423266.04	Y=4179270.67
" 42:	X=423268.19	Y=4179270.29
" 43:	X=423276.18	Y=4179271.71
" 44:	X=423280.92	Y=4179275.48
" 45:	X=423284.12	Y=4179277.91
" 46:	X=423286.32	Y=4179282.46
" 47:	X=423284.43	Y=4179283.58
" 48:	X=423282.88	Y=4179281.48
" 49:	X=423282.00	Y=4179277.92
" 50:	X=423272.60	Y=4179272.79
" 51:	X=423268.13	Y=4179272.25
" 52:	X=423265.80	Y=4179272.89
" 53:	X=423258.51	Y=4179270.60
" 54:	X=423253.41	Y=4179274.69
" 55:	X=423247.85	Y=4179275.14
" 56:	X=423243.90	Y=4179277.68
" 57:	X=423239.56	Y=4179279.05
" 58:	X=423237.11	Y=4179278.79
" 59:	X=423233.41	Y=4179280.03
" 60:	X=423229.20	Y=4179284.53
" 61:	X=423230.36	Y=4179287.89
" 62:	X=423236.73	Y=4179291.17
" 63:	X=423236.17	Y=4179295.10
" 64:	X=423237.56	Y=4179297.80
" 65:	X=423237.69	Y=4179300.74

και συνορεύει:

Τμήμα 1

ΒΟΡΕΙΑ: Με δάσος και το τμήμα επιφάνειας (2) που αποτελεί εκχερσωμένο δάσος.

ΝΟΤΙΑ: Με δάσος και μη δασική έκταση.

ΑΝΑΤΟΛΙΚΑ: Με δάσος.

ΔΥΤΙΚΑ: Με δάσος και μη δασική έκταση.

Τμήμα 2

ΒΟΡΕΙΑ: Με δάσος.

ΝΟΤΙΑ: Με εκχερσωμένη δασική έκταση.

ΑΝΑΤΟΛΙΚΑ: Με δάσος.

ΔΥΤΙΚΑ: Με μη δασική έκταση και οδό.

Τμήμα 3

ΒΟΡΕΙΑ: Με δάσος.

ΝΟΤΙΑ: Με δάσος.

ΑΝΑΤΟΛΙΚΑ: Με δάσος και μη δασική έκταση.

ΔΥΤΙΚΑ: Με δάσος και οδό,

όπως αναλυτικά φαίνεται και στο ως άνω τοπογραφικό διάγραμμα, που συνέταξε ο δασολόγος του Δασαρχείου Κορίνθου Ιωάννης Ηλιού και θεώρησε ο Δασάρχης, με σκοπό την επανεγκατάσταση με φυσική ή τεχνητή αναγέννηση της δασικής βλάστησης που καταστράφηκε από την εκχέρωση.

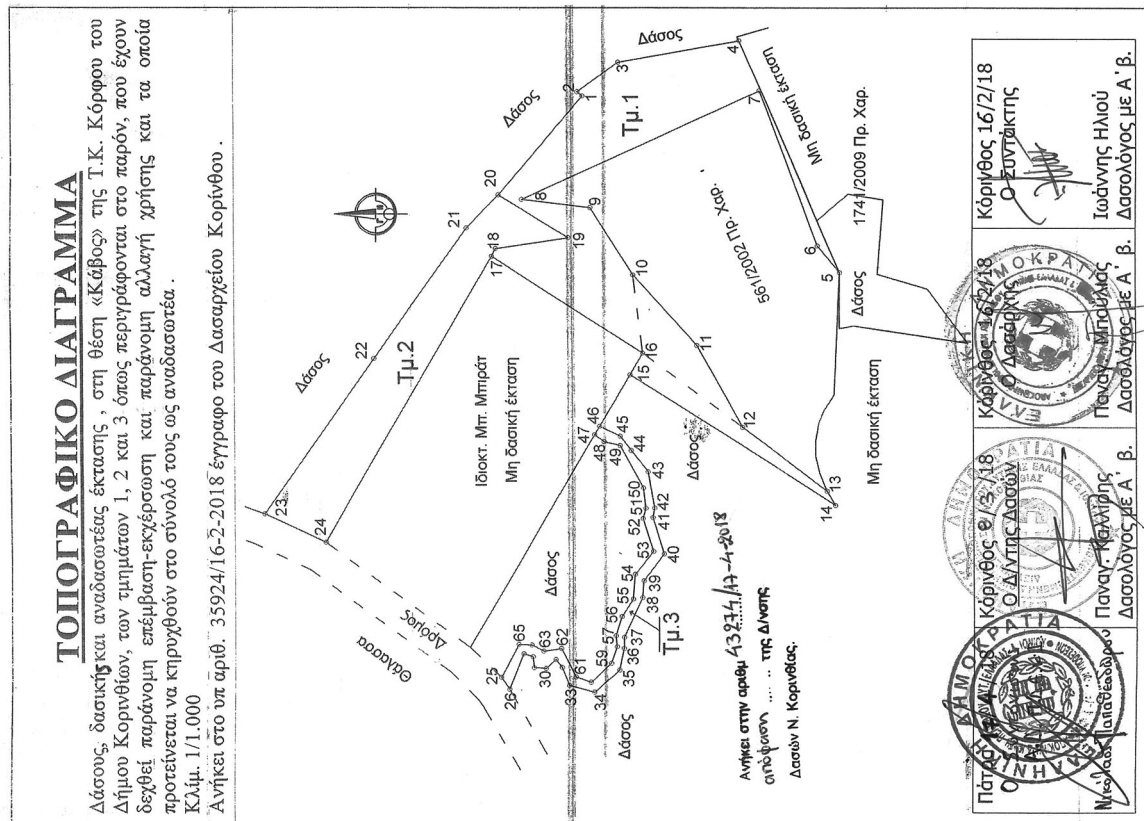
Από τις διατάξεις της απόφασης αυτής δεν προκαλείται δαπάνη σε βάρος του κρατικού προϋπολογισμού.

Κατά της παρούσας απόφασης, σύμφωνα με τις διατάξεις της παρ. 1 άρθρου 47 του ν. 3900/2010, όπως τροποποίησε το άρθρο 1 του ν. 702/1977, επιτρέπεται προσφυγή από οποιονδήποτε έχει έννομο συμφέρον, ενώπιον του (αρμοδίου) τριμελούς Διοικητικού Εφετείου, εντός εξήντα ημερών από την επομένη της δημοσίευσής ή κοινοποίησής αυτής.

Η απόφαση αυτή να δημοσιευθεί στην Εφημερίδα της Κυβερνήσεως.

Πάτρα, 17 Απριλίου 2018

Ο Συντονιστής Αποκεντρωμένης Διοίκησης
ΝΙΚΟΛΑΟΣ ΠΑΠΑΘΕΟΔΩΡΟΥ



ΕΘΝΙΚΟ ΤΥΠΟΓΡΑΦΕΙΟ
Για τεχνικούς λόγους στο σχεδιάγραμμα, από το ηλεκτρονικό αρχείο, έγινε σμίκρυνση κατά ποσοστό **59%**

Πίνακας Συντεταγμένων (25,26,27...)
Τμήμα 3, εμβαδού Ε3= 210,36 τ.μ.

α	Χ	Υ	Αποστάσεις
25	423230,30	4179304,65	---
26	423227,70	4179302,76	35 - 36: 3,21
27	423235,58	4179299,62	26 - 27: 8,49
28	423234,90	4179297,63	27 - 28: 2,20
29	423232,46	4179297,28	28 - 29: 2,45
30	423232,31	4179294,56	29 - 30: 2,72
31	423234,27	4179292,35	30 - 31: 2,96
32	423232,48	4179290,98	31 - 32: 2,25
33	423228,48	4179289,37	32 - 33: 4,31
34	423227,00	4179283,74	33 - 34: 5,83
35	423231,89	4179278,21	34 - 35: 7,37
36	423236,70	4179277,21	35 - 36: 4,92
37	423239,23	4179277,15	36 - 37: 2,53
38	423248,17	4179273,09	37 - 38: 9,82
39	423251,92	4179272,78	38 - 39: 3,76
40	423257,95	4179268,22	39 - 40: 7,56
41	423266,04	4179270,87	40 - 41: 8,45
42	423268,19	4179270,29	41 - 42: 2,16
43	423276,18	4179271,71	42 - 43: 8,12
44	423280,92	4179275,48	43 - 44: 6,06
45	423284,12	4179277,91	44 - 45: 4,01
46	423286,32	4179282,46	45 - 46: 4,90
47	423284,43	4179283,58	46 - 47: 2,19
48	423282,88	4179281,48	47 - 48: 2,46
49	423282,00	4179277,92	48 - 49: 3,67
50	423272,60	4179272,79	49 - 50: 10,71
51	423268,13	4179272,25	50 - 51: 4,50
52	423265,80	4179272,89	51 - 52: 2,42
53	423268,51	4179270,80	52 - 53: 7,64
54	423253,41	4179274,69	53 - 54: 6,54
55	423247,85	4179275,14	54 - 55: 5,58
56	423243,90	4179277,68	55 - 56: 4,70
57	423239,96	4179279,05	56 - 57: 4,55
58	423237,11	4179278,79	57 - 58: 2,47
59	423233,41	4179280,03	58 - 59: 3,90
60	423229,20	4179284,53	59 - 60: 6,17
61	423230,96	4179287,89	60 - 61: 3,55
62	423236,73	4179291,17	61 - 62: 7,16
63	423236,17	4179295,10	62 - 63: 3,97
64	423237,56	4179297,80	63 - 64: 3,04
65	423237,69	4179300,74	64 - 65: 2,94

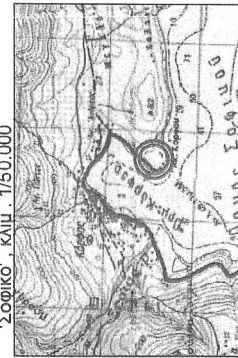
Πίνακας Συντεταγμένων (1,2,3...)
Τμήμα 1, εμβαδού Ε1=1800,00 τ.μ.

α	Χ	Υ	Αποστάσεις
1	423359,75	4179286,02	---
2	423360,71	4179287,18	1 - 2: 1,50
3	423367,27	4179278,04	2 - 3: 11,26
4	423372,00	4179251,08	3 - 4: 27,39
5	423320,56	4179228,41	4 - 5: 56,31
6	423326,59	4179233,40	5 - 6: 7,83
7	423361,32	4179246,71	6 - 7: 36,73
8	423337,35	4179300,00	7 - 8: 58,30
9	423338,13	4179284,34	8 - 9: 15,48
10	423320,08	4179274,83	9 - 10: 17,80
11	423304,33	4179260,64	10 - 11: 21,20
12	423286,04	4179250,52	11 - 12: 20,90
13	423271,80	4179231,45	12 - 13: 23,80
14	423268,68	4179229,56	13 - 14: 3,65
15	423297,79	4179275,64	14 - 15: 54,50
16	423302,62	4179272,79	15 - 16: 5,60
17	423324,25	4179306,43	16 - 17: 40,00
18	423328,05	4179305,55	17 - 18: 2,00
19	423328,47	4179289,22	18 - 19: 16,50
20	423337,96	4179304,98	19 - 20: 18,40
21	423330,63	4179312,13	20 - 21: 10,23
22	423301,48	4179332,81	21 - 22: 35,74
23	423267,05	4179337,51	22 - 23: 42,38
24	423260,68	4179343,84	23 - 24: 15,08

Πίνακας Συντεταγμένων (17,18,19...)
Τμήμα 2, εμβαδού Ε2= 1020,46 τ.μ.

α	Χ	Υ	Αποστάσεις
17	423324,25	4179306,43	---
18	423326,05	4179305,55	17 - 18: 2,00
19	423328,47	4179289,22	18 - 19: 16,50
20	423337,96	4179304,98	19 - 20: 18,40
21	423330,63	4179312,13	20 - 21: 10,23
22	423301,48	4179332,81	21 - 22: 35,74
23	423267,05	4179337,51	22 - 23: 42,38
24	423260,68	4179343,84	23 - 24: 15,08

Οδοιπορικός Χάρτης ΓΥΣ
'Σοφικό', κλμ. 1/50.000



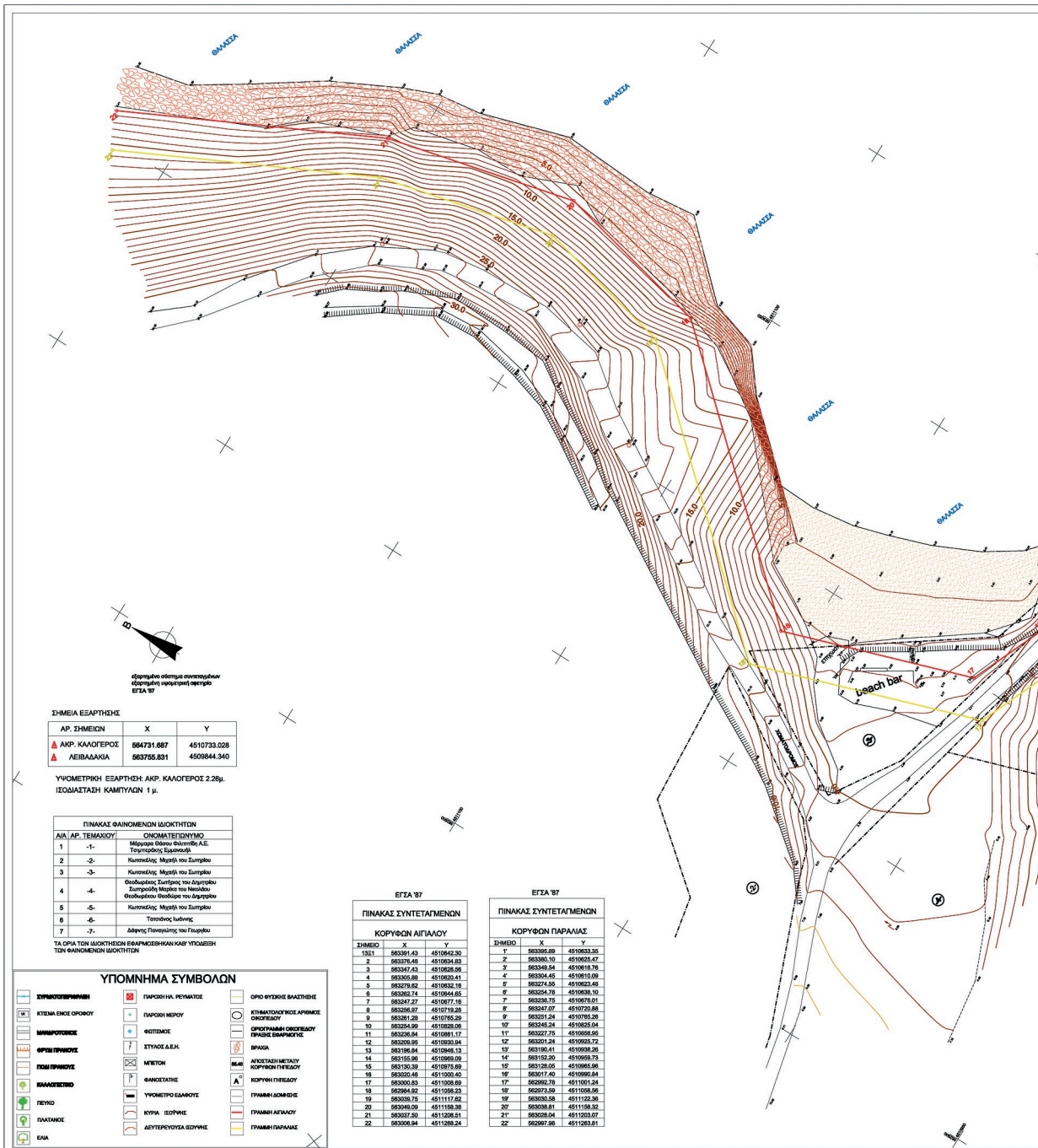
ΔΙΟΡΘΩΣΕΙΣ ΣΦΑΛΜΑΤΩΝ

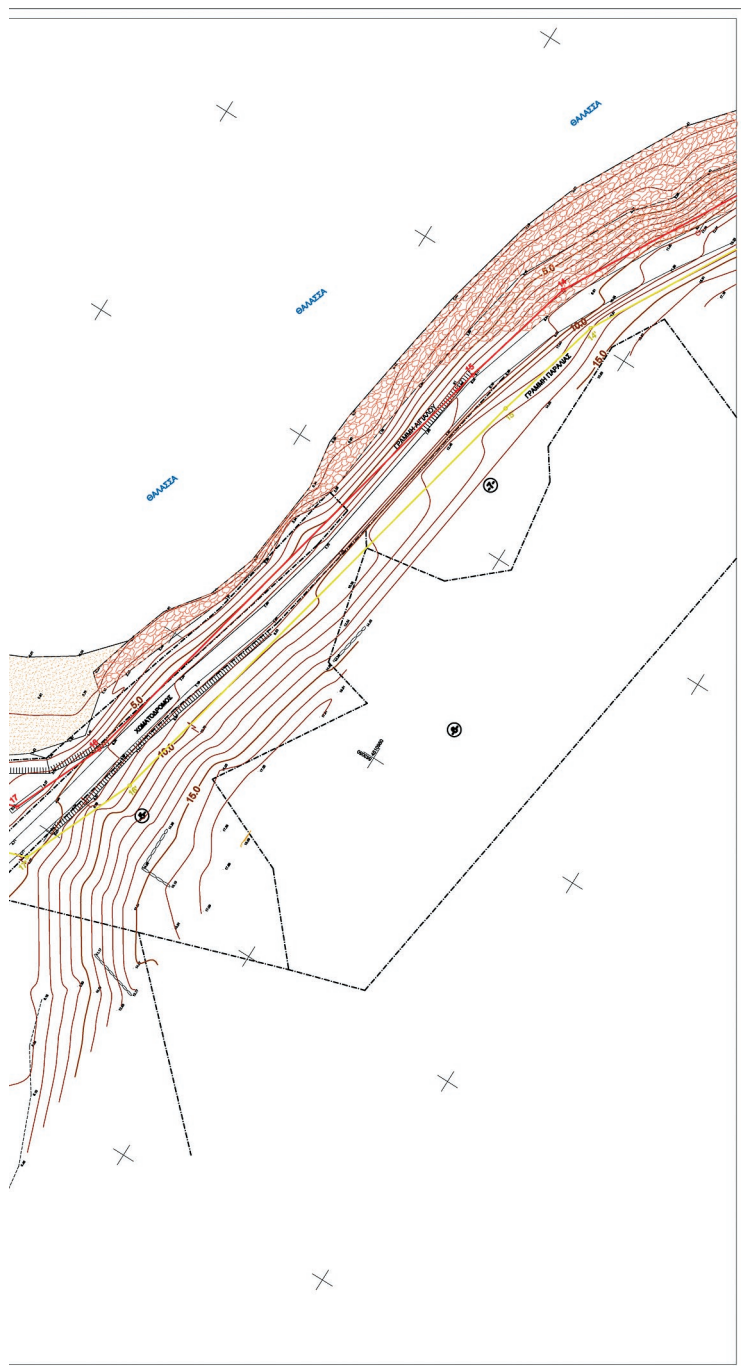
(2)
Στην 28590/16/13-1-2017 απόφαση του Γενικού Γραμματέα που δημοσιεύθηκε στο ΦΕΚ 24/Δ'/7.2.2017 και αφορά τον καθορισμό οριογραμμών αιγιαλού - παρα-

λίας στην θέση -ΒΑΘΥ- Παναγίας Δήμου Θάσου της Π.Ε. Καβάλας, συμπληρώνεται η πινακίδα υπ' αριθ. (2) του διαγράμματος καθορισμού.

(Από την Αποκεντρωμένη Διοίκηση
Μακεδονίας - Θράκης)

ΕΘΝΙΚΟ ΤΥΠΟΓΡΑΦΕΙΟ
 Για τεχνικούς λόγους στο σχεδιάγραμμα,
 από το ηλεκτρονικό αρχείο, έγινε
 σμίκρυνση κατά ποσοστό **31%**





ΑΠΟΣΠΑΣΜΑ ΕΥΡΥΤΕΡΗΣ ΠΕΡΙΟΧΗΣ

ΚΛΙΜΑΚΑ 1 : 5000



ΑΠΟΣΠΑΣΜΑ ΕΥΡΥΤΕΡΗΣ ΠΕΡΙΟΧΗΣ

ΚΛΙΜΑΚΑ 1 : 50.000



ΤΟΠΟΓΡΑΦΙΚΟ ΔΙΑΓΡΑΜΜΑ ΚΑΘΟΡΙΣΜΟΥ ΓΡΑΜΜΩΝ ΛΙΓΙΑΛΟΥ - ΠΑΡΑΛΙΑΣ ΠΕΡΙΟΧΗ : ΒΑΘΥ - ΣΑΛΙΑΡΑ Δ.Δ. ΠΑΝΑΓΙΑΣ ΔΗΜΟΥ ΘΑΣΟΥ ΝΟΜΟΥ ΚΑΒΑΛΑΣ	
ΠΙΝΑΚΙΔΑ 2	
Ο ΣΥΝΤΑΞΑΣ	ΣΦΡΑΓΙΔΑ
ΠΑΝΑΓΙΩΤΗΣ Μ. ΔΗΜΗΤΡΙΑΔΗΣ ΔΙΠΛ. ΑΓΡΟΝΟΜΟΣ ΤΟΠΟΓΡΑΦΟΣ ΜΗΧΑΝΙΚΟΣ Ελέγχθηκε στο παθίο για την ακρίβεια της αποτύπωσης στη ζώνη καθορίσεως Καβάλα, 12-04-2018	Οικωρήθηκε Θεσσαλονίκη,2018 Ο Προϊστάμενος Περιφερειακής Διεύθυνσης Περιφέρειας Μεκεδονίας Θράκης
Κλίμακα αποτύπωσης 1:500	
Χρόνος αποτύπωσης 2016	
Το παρόν διάγραμμα συνοδεύει την από/ - 201 έκθεση της Επιτροπής καθορισμού οριζώντων και παραλλήλων. Οι κορυφές του αβαλλού και παραλλήλων με τις συντεταγμένες που αναγράφονται στο διάγραμμα είναι εξαρτημένες από το κρατικό τριγωνομετρικό δίκτυο ΕΓΣΑ 87	
Η ΕΠΙΤΡΟΠΗ	
Ο πρόεδρος	Τα μέλη
	1.
	2.
	3.
	4.



ΕΘΝΙΚΟ ΤΥΠΟΓΡΑΦΕΙΟ

Το Εθνικό Τυπογραφείο αποτελεί δημόσια υπηρεσία υπαγόμενη στο Υπουργείο Διοικητικής Ανασυγκρότησης και έχει την ευθύνη τόσο για τη σύνταξη, διαχείριση, εκτύπωση και κυκλοφορία των Φύλλων της Εφημερίδας της Κυβερνήσεως (ΦΕΚ), όσο και για την κάλυψη των εκτυπωτικών αναγκών του δημοσίου (ν. 3469/2006, ΦΕΚ Α' 131).

1. ΦΥΛΛΟ ΤΗΣ ΕΦΗΜΕΡΙΔΑΣ ΤΗΣ ΚΥΒΕΡΝΗΣΕΩΣ (ΦΕΚ)

- Τα **ΦΕΚ σε ηλεκτρονική μορφή** διατίθενται δωρεάν στο www.et.gr, την επίσημη ιστοσελίδα του Εθνικού Τυπογραφείου. Όσα ΦΕΚ δεν έχουν ψηφιοποιηθεί και καταχωριστεί στην ανωτέρω ιστοσελίδα αποστέλλονται επίσης δωρεάν με την υποβολή αίτησης, για την οποία αρκεί η συμπλήρωση των αναγκαίων στοιχείων σε ειδική φόρμα.
- Τα **ΦΕΚ σε έντυπη μορφή** διατίθενται σε μεμονωμένα φύλλα είτε απευθείας από το Τμήμα Πωλήσεων, είτε ταχυδρομικά με την αποστολή αιτήματος παραγγελίας μέσω των ΚΕΠ, είτε με ετήσια συνδρομή μέσω του Τμήματος Συνδρομητών. Το κόστος ενός ασπρόμαυρου ΦΕΚ από 1 έως 16 σελίδες είναι 1,00 €, αλλά για κάθε επιπλέον οκτασέλιδο (ή μέρος αυτού) προσαυξάνεται κατά 0,20 €. Το κόστος ενός έγχρωμου ΦΕΚ από 1 έως 16 σελίδες είναι 1,50 €, αλλά για κάθε επιπλέον οκτασέλιδο (ή μέρος αυτού) προσαυξάνεται κατά 0,30 €. Το τεύχος Α.Σ.Ε.Π. διατίθεται δωρεάν.

• Τρόποι αποστολής κειμένων προς δημοσίευση:

- Α. Τα κείμενα προς δημοσίευση στο ΦΕΚ, από τις υπηρεσίες και τους φορείς του δημοσίου, αποστέλλονται ηλεκτρονικά στη διεύθυνση webmaster.et@et.gr με χρήση προηγμένης ψηφιακής υπογραφής και χρονοσήμανσης.
- Β. Κατ' εξαίρεση, όσοι πολίτες δεν διαθέτουν προηγμένη ψηφιακή υπογραφή μπορούν είτε να αποστέλλουν ταχυδρομικά, είτε να καταθέτουν με εκπρόσωπό τους κείμενα προς δημοσίευση εκτυπωμένα σε χαρτί στο Τμήμα Παραλαβής Δημοσιευτέας Ύλης.

• **Πληροφορίες, σχετικά με την αποστολή/κατάθεση εγγράφων προς δημοσίευση, με την πώληση των τευχών και με τους ισχύοντες τιμοκαταλόγους για όλες τις υπηρεσίες μας, περιλαμβάνονται στην ιστοσελίδα μας. Η ενδεδειγμένη διαδρομή είναι: www.et.gr/ Φ.Ε.Κ./ Δημοσίευση Κειμένων ή Τεύχη ή Διάθεση ΦΕΚ ή Πώληση ή Συνδρομητές. Επίσης μέσω της ιστοσελίδας μας δίδονται πληροφορίες σχετικά με την πορεία δημοσίευσης των εγγράφων, με βάση τον Κωδικό Αριθμό Δημοσιεύματος (ΚΑΔ). Πρόκειται για τον αριθμό που εκδίδει το Εθνικό Τυπογραφείο για όλα τα κείμενα που πληρούν τις προϋποθέσεις δημοσίευσης.**

2. ΕΚΤΥΠΩΤΙΚΕΣ ΑΝΑΓΚΕΣ ΤΟΥ ΔΗΜΟΣΙΟΥ

Το Εθνικό Τυπογραφείο ανταποκρινόμενο σε αιτήματα υπηρεσιών και φορέων του δημοσίου αναλαμβάνει να σχεδιάσει και να εκτυπώσει κάρτες, βιβλία, αφίσες, μπλοκ, μηχανογραφικά έντυπα, φακέλους για κάθε χρήση, κ.ά. Επίσης σχεδιάζει και κατασκευάζει σφραγίδες.

ΕΠΙΚΟΙΝΩΝΙΑ ΜΕ ΤΟ ΕΘΝΙΚΟ ΤΥΠΟΓΡΑΦΕΙΟ

Ταχυδρομική Διεύθυνση: Καποδιστρίου 34, τ.κ. 10432, Αθήνα

ΤΗΛΕΦΩΝΙΚΟ ΚΕΝΤΡΟ: 210 5279000 - fax: 210 5279054

ΤΜΗΜΑΤΑ ΕΞΥΠΗΡΕΤΗΣΗΣ ΚΟΙΝΟΥ

Πωλήσεων: (Ισόγειο, τηλ. 210 5279178 - 180)

Συνδρομητών: (Ημιόροφος, τηλ. 210 5279136)

Πληροφοριών: (Ισόγειο, Γρ. 3 και τηλεφ. κέντρο 210 5279000)

Παραλαβής Δημ. Ύλης: (Ισόγειο, τηλ. 210 5279167, 210 5279139)

Ωράριο για το κοινό: Δευτέρα ως Παρασκευή: 8:00 - 13:30

Ιστοσελίδα: www.et.gr

Πληροφορίες σχετικά με την λειτουργία της ιστοσελίδας: helpdesk.et@et.gr

Αποστολή ψηφιακά υπογεγραμμένων εγγράφων προς δημοσίευση στο ΦΕΚ: webmaster.et@et.gr

Πληροφορίες για γενικό πρωτόκολλο και αλληλογραφία: grammateia@et.gr

