



04000171701020032



# ΕΦΗΜΕΡΙΣ ΤΗΣ ΚΥΒΕΡΝΗΣΕΩΣ

## ΤΗΣ ΕΛΛΗΝΙΚΗΣ ΔΗΜΟΚΡΑΤΙΑΣ

ΤΕΥΧΟΣ ΤΕΤΑΡΤΟ

Αρ. Φύλλου 17

17 Ιανουαρίου 2002

### ΑΠΟΦΑΣΕΙΣ

Αριθ. 2915

Επανεγκριση της αναθεώρησης του Ρ.Σ. Κορίνθου.

Ο ΓΕΝΙΚΟΣ ΓΡΑΜΜΑΤΕΑΣ  
ΠΕΡΙΦΕΡΕΙΑΣ ΠΕΛΟΠΟΝΝΗΣΟΥ

Έχοντας υπόψη :

1. Τον Ν.2503/97 (Φ.Ε.Κ. 107 Α) "Διοίκηση, οργάνωση, στελέχωση Περιφέρειας..."
2. Τον Ν. 2647/22-10-98 (Φ.Ε.Κ. 237 Α)
3. Την υπ' αριθμ. 75724/1151/30-12-83 Υ.Α. (Φ.Ε.Κ. 767Β) όπως τροποποιήθηκε με την 81960/2578/89 Υ.Α. (Φ.Ε.Κ. 897Β).
4. Τον Ν. 2831/00 άρθρο 29 (Φ.Ε.Κ 140Α) "Τροποποίηση των διατάξεων του Ν1577/ 85 και άλλες πολεοδομικές διατάξεις".
5. Τις υπ' αριθμ. 2489/ΠΕ/25-1-00 & 547/7-3-01 αποφάσεις Γ.Γ. Περιφέρειας Πελοποννήσου για συγκρότηση Περιφερειακού Σ.Χ.Ο.Π. στη Δ/ση ΠΕ.ΧΩ. Πελοποννήσου.
6. Το ΝΔ/17-7-23 (Φ.Ε.Κ. 228Α) "περί σχεδίων πόλεων κλπ."
7. Τον Ν. 1337/83 (Φ.Ε.Κ. 33Α)
8. Τον Ν.2508/97 (Φ.Ε.Κ. 124Α)
9. Την υπ' αριθμ. 190/89 απόφαση του Δημοτικού Συμβουλίου του Δήμου Κορινθίων για την αναθεώρηση του Σ.Π. Κορίνθου των ετών 1930 και 1953.
10. Την υπ' αριθμ. 18/90 απόφαση του Δημοτικού Συμβουλίου του Δήμου Κορινθίων για την εξέταση των υποβληθεισών ενστάσεων κατά της προηγούμενης απόφασης.
11. Την υπ' αριθμ. 8796/27-12-90 (Φ.Ε.Κ. 10Δ/17-1-91) απόφαση του Νομάρχη Κορινθίας για την αναθεώρηση του Ρ.Σ. Κορίνθου και τον καθορισμό των όρων και των περιορισμών δόμησης
12. Την υπ' αριθμ. 2458/97 απόφαση του Σ.Τ.Ε. για την ακύρωση της προηγούμενης απόφασης.
13. Την υπ' αριθμ. 127/01 απόφαση του Δημοτικού Συμβουλίου του Δήμου Κορινθίων για την επικαιροποίηση των υπ' αριθμ. 190/89 και 18/90 όμοιων αποφάσεων.
14. Την υπ' αριθμ. 17292/2-10-01 βεβαίωση του Δήμου Κορινθίων ότι δεν υπάρχουν άλλες τροποποιήσεις του Σ.Π. Κορίνθου μετά το 1990 που να περιλαμβάνονται στην υπό έγκριση αναθεώρηση.

15. Την ομόφωνη απόφαση του Περιφερειακού Σ.Χ.Ο.Π. (Πρακτικό 8/2-10-01 θέμα 2°) για, την επανεγκριση της αναθεώρησης του Ρ. Σ. Κορίνθου που αρχικά εγκρίθηκε με την υπ' αριθμ. 8796/27-12-90 απόφαση του Νομάρχη Κορινθίας (Φ.Ε.Κ. 10Δ/17-1-91) ως προς τις ισχύουσες Ρ.Γ και Ο.Γ. των λοιπών όρων και περιορισμών δόμησης παραμενόντων ως αναφέρονται στην προηγούμενη απόφαση, αποφασίζουμε:

1. Εγκρίνουμε την αναθεώρηση του Ρ.Σ. Κορίνθου που αρχικά εγκρίθηκε με την υπ' αριθμ. 8796/27-12-90 απόφαση του Νομάρχη Κορινθίας (Φ.Ε.Κ. 10Δ/17-1-91) ως προς τις ισχύουσες ρυμοτομικές και οικοδομικές γραμμές όπως αυτές απεικονίζονται στα θεωρημένα από την Δ/ση ΧΩΡ. ΠΟΛ. & ΠΕΡ. της Νομαρχιακής Αυτοδιοίκησης Κορινθίας σχετικά διαγράμματα σε κλίμακα 1: 1000 και τα οποία συνοδεύουν αναπόσπαστα την παρούσα, των λοιπών όρων και περιορισμών δόμησης παραμενόντων ως εις στην προηγούμενη υπ' αριθμ. 8796/27-12-90 απόφαση και η οποία αναλυτικά αναφέρεται κατ' άρθρο κατωτέρω :

#### Άρθρο 1

Εγκρίνεται η αναθεώρηση του ρυμοτομικού σχεδίου Κορίνθου (Ν. Κορινθίας) και καθορίζονται οικοδομήσιμοι χώροι, οδοί, πεζόδρομοι, κοινόχρηστοι χώροι και χώροι πρασίνου, χώροι πρόνοιας, χώροι εκκλησίας, χώροι Δημοτικών Σχολείων, χώρος Πνευματικού Κέντρου, χώροι κτιρίων στάθμευσης, χώρος Αναψυκτηρίου, χώρος Λιμενικού Ταμείου, χώρος Εργατικών Κατοικιών, χώρος αποθηκών, χώρος Λαογραφικού Μουσείου, χώρος Λέσχης Αξιωματικών Κορίνθου, χώρος Δημαρχείου και χώρος Δικαστικού Μεγάρου όπως φαίνεται στα δέκα (10) σχετικά πρωτότυπα διαγράμματα σε κλίμακα 1: 1000 που θεωρήθηκαν από τον Προϊστάμενο του Τμήματος Πολεοδομίας και Πολεοδομικών Εφαρμογών με την υπ' αριθμ. 8796/1990 πράξη του και των οποίων ακριβή αντίγραφα θα αναρτηθούν για δέκα πέντε (15) ημέρες στον πίνακα ανακοινώσεων του Τμήματος Πολεοδομίας και Πολεοδομικών Εφαρμογών Ν. Κορινθίας από τη δημοσίευση της απόφασης αυτής στην Εφημερίδα της Κυβερνήσεως για να λάβουν γνώση οι ενδιαφερόμενοι.

#### Άρθρο 2

Στο πρόσωπο των οικοπέδων, οικοδομημένων ή μη, που βρίσκονται στον χώρο των εργατικών κατοικιών επιβάλλεται προκήπιο πλάτους τεσσάρων (4), πέντε (5), έξη (6)

μέτρων και μεταβλητού πλάτους τριών (3) έως επτά (7) μέτρων, τεσσάρων (4) έως πέντε (5) μέτρων, επτά (7) έως εννέα (9) μέτρων και έντεκα (11) έως δέκα πέντε (15) μέτρων, όπως φαίνονται σε ένα (1) διάγραμμα από δέκα (10) που μνημονεύονται στο άρθρο 1 της παρούσης.

### Άρθρο 3

Τα ελάχιστα όρια εμβαδού και προσώπου καθώς και οι λοιποί όροι και περιορισμοί δόμησης των οικοπέδων των κειμένων εντός του ως άνω αναθεωρούμενου σχεδίου καθορίζονται κατά τομείς Ι, ΙΙ και ΙΙΙ όπως φαίνονται στα ίδια διαγράμματα, ως κάτωθι :

#### 1) Τομέας Ι

Ο τομέας αυτός περικλείεται από τις οδούς Δαμασκηνού, Εθνικής Ανεξαρτησίας, Νοταρά, Εθνικής Αντίστασης, Γεωργίου Παπανδρέου, Στεφάνου, Θεοτόκη και Δαμασκηνού, όπως φαίνεται σε πέντε (5) από τα παραπάνω διαγράμματα. Τα οικοπέδα που έχουν πρόσωπο στις παραπάνω οδούς και βρίσκονται στον τομέα ΙΙ έχουν τους όρους δόμησης του τομέα Ι.

α) ελάχιστο πρόσωπο δέκα ( 10) μέτρα.

ελάχιστο εμβαδόν διακόσια (200) τετρ. μέτρα

β) Κατά παρέκκλιση από το προηγούμενο εδάφιο θεωρούνται άρτια και οικοδομήσιμα οικοπέδα υφιστάμενα :

α) προ της 13.10.1929 ημέρα δημοσίευσης του από 9.10.1930 Β. Διατάγματος "όροι δόμησης Κορίνθου" (ΦΕΚ 349/Α/1930) σε συνδυασμό με τον ΓΟΚ/1929 που δεν έχουν τα ανωτέρω ελάχιστα όρια πλην όμως έχουν :

Ελάχιστο πρόσωπο τέσσερα (4) μέτρα.

Ελάχιστο εμβαδόν τριάντα (30) τετρ. μέτρα.

β) προ της 9.6.1973 ημέρα δημοσίευσεως του Ν. Δ/γματος 8/1973 "περί Γ.Ο.Κ." (ΦΕΚ 124/Α/1973) που δεν έχουν τα ανωτέρω ελάχιστα όρια πλην όμως έχουν :

Ελάχιστο πρόσωπο έξη (6) μέτρα

Ελάχιστο εμβαδόν εκατό (100) τετρ. μέτρα και

γ) προ της 18.12.85 ημέρα δημοσίευσεως του Ν. 1577/1985 "Περί Γ.Ο.Κ." (ΦΕΚ 210/Α) που δεν έχουν τα ανωτέρω ελάχιστα όρια, αλλά εγγράφεται μέσα σ' αυτά τα οικοπέδα κάτοψη κτιρίου με ελάχιστη επιφάνεια πενήντα (50) τετρ. μέτρα και ελάχιστη διάσταση πέντε (5) μέτρα.

γ) Μέγιστο ποσοστό κάλυψης των οικοπέδων εβδομήντα (70%) επί τοις εκατό της επιφανείας τους.

δ) Συντελεστής δόμησης δύο και τέσσερα (2,4)

ε) Μέγιστο επιτρεπόμενο ύψος των κτιρίων δώδεκα (12) μέτρα, το οποίο προσαυξάνεται κατά ένα (1) μέτρο σε περίπτωση καταστημάτων.

#### 2) Τομέας ΙΙ

α) ελάχιστο πρόσωπο δέκα (10) μέτρα ελάχιστο εμβαδόν διακόσια (200) τετρ. μέτρα.

β) Κατά παρέκκλιση από το προηγούμενο εδάφιο θεωρούνται άρτια και οικοδομήσιμα οικοπέδα υφιστάμενα προ της 9.6.1973 ημέρα δημοσίευσεως του Ν. Δ/γματος 8/1973 "Περί Γ.Ο.Κ." (ΦΕΚ 124/Α) που δεν έχουν τα ανωτέρω όρια πλην όμως έχουν :

Ελάχιστο πρόσωπο οκτώ (8) μέτρα.

Ελάχιστο εμβαδόν εκατόν πενήντα (150) τετρ. μέτρα και

γ) Μέγιστο ποσοστό κάλυψης των οικοπέδων εβδομήντα (70%) επί τοις εκατό της επιφανείας τους.

δ) Συντελεστής δομήσεως δύο και ένα (2,1)

ε) Μέγιστο επιτρεπόμενο ύψος των κτιρίων έντεκα (11) μέτρα το οποίο προσαυξάνεται ένα (1) μέτρο σε περίπτωση καταστημάτων.

3) Τομέας ΙΙΙ Εργατικές κατοικίες.

α) Αρτιότητα οικοπέδων. Αυτή καθορίζεται από το Π. Διάταγμα της 10.3.1973 με θέμα

"Επέκταση σχεδίου δια του καθορισμού χώρου για την ανέγερση εργατικών κατοικιών κλπ." (ΦΕΚ 91/Δ/2.4.1973)

β) Συντελεστής δομήσεως ένα (1)

γ) Μέγιστο ποσοστό κάλυψης των οικοπέδων εξήντα (60%) επί τοις εκατό της επιφανείας τους.

δ) Μέγιστο επιτρεπόμενο ύψος των κτιρίων οκτώ (8) μέτρα.

4. Οι όροι δόμησης των χώρων πρόνοιας καθορίζονται ως κάτωθι :

α) Αρτιότητα

Ελάχιστο πρόσωπο δέκα (10) μέτρα.

Ελάχιστο εμβαδόν διακόσια (200) τετρ. μέτρα.

β) Μέγιστο ποσοστό κάλυψης σαράντα (40%) επί τοις εκατό.

γ) Συντελεστής δομήσεως 0,40.

δ) Μέγιστο επιτρεπόμενο ύψος των κτιρίων οκτώ και ήμισυ (8,50) μέτρα.

5) Οι όροι δομήσεως των χώρων στάθμευσης καθορίζονται ως κάτωθι:

α) Αρτιότητα Ελάχιστο πρόσωπο δέκα ( 10) μέτρα

Ελάχιστο εμβαδόν διακόσια (200) τετρ. μέτρα.

β) Μέγιστο ποσοστό κάλυψης εβδομήντα (70%) επί τοις εκατό.

γ) Συντελεστής δομήσεως 2,8

δ) Μέγιστο επιτρεπόμενο ύψος των κτιρίων έντεκα (11) μέτρα.

6) Οι όροι δομήσεως του χώρου Πνευματικού Κέντρου καθορίζονται ως κάτωθι :

α) Αρτιότητα

Ελάχιστο πρόσωπο δέκα ( 10) μέτρα.

Ελάχιστο εμβαδόν διακόσια (200) τετρ. μέτρα.

β) Μέγιστο ποσοστό κάλυψης εβδομήντα (70%) επί τοις εκατό

γ) Συντελεστής δομήσεως δύο και ένα (2,1).

δ) Μέγιστο επιτρεπόμενο ύψος του κτιρίου δεκαπέντε (15) μέτρα.

7) Οι όροι δομήσεως του χώρου Τελωνείου καθορίζονται ως κάτωθι :

α) Αρτιότητα

Ελάχιστο πρόσωπο δέκα ( 10) μέτρα.

Ελάχιστο εμβαδόν διακόσια (200) τετρ. μέτρα.

β) Μέγιστο ποσοστό κάλυψης εξήντα (60%) επί τοις εκατό.

γ) Συντελεστής δομήσεως ένα (1).

δ) Μέγιστο επιτρεπόμενο ύψος του κτιρίου οκτώ (8) μέτρα.

ε) Το ανεγερθησόμενο κτίριο πρέπει να απέχει δύο (2) μέτρα από τις ρυμοτομικές γραμμές.

8) Οι όροι δομήσεως κατασκευών σε κοινόχρηστους χώρους για χρήση του Δήμου καθορίζονται

ως κάτωθι :

α) Αρτιότητα

Ελάχιστο πρόσωπο δέκα (10) μέτρα.

Ελάχιστο εμβαδόν διακόσια (200) τετρ. μέτρα..

β) Μέγιστο ποσοστό κάλυψης είκοσι (20%) επί τοις εκατό.

γ) Συντελεστής δομήσεως 0,2.

δ) Μέγιστο επιτρεπόμενο ύψος των κτιρίων τέσσερα (4) μέτρα το οποίο προσαυξάνεται σε περίπτωση κατασκευής στέγης κατά ένα και ήμισυ (1,50) μέτρα.

## Άρθρο 4

Εγκρίνεται ο Πολεοδομικός Κανονισμός του ως άνω αναθεωρούμενου με το άρθρο 1 της παρούσης ρυμοτομικού σχεδίου Κορίνθου (Ν. Κορινθίας) και ορίζονται οι επιτρεπόμενες χρήσεις κατά τομείς Ι, ΙΙ και ΙΙΙ ως κάτωθι :

1. Στα οικοδομικά τετράγωνα του τομέα Ι επιτρέπονται οι παρακάτω χρήσεις :

- α) κατοικία
- β) Ξενοδοχεία μέχρι εκατό (100) κλίνες και Ξενώνες.
- γ) εμπορικά καταστήματα
- δ) γραφεία, τράπεζες, ασφάλειες, κοινωφελείς οργανισμοί.
- ε) κτίρια εκπαίδευσης
- στ) εστιατόρια
- ζ) αναψυκτήρια
- η) θρησκευτικοί χώροι
- θ) κτίρια κοινωνικής πρόνοιας
- ι) επαγγελματικά εργαστήρια χαμηλής όχλησης
- κ) πρατήρια βενζίνης
- λ) αθλητικές εγκαταστάσεις
- μ) κτίρια - γήπεδα στάθμευσης
- ν) πολιτιστικά κτίρια και εν γένει πολιτιστικές εγκαταστάσεις

- ξ) κέντρα διασκέδασης - αναψυχής
- ο) χώροι συνάθροισης κοινού
- π) εγκαταστάσεις εμπορικών εκθέσεων
- ρ) εγκαταστάσεις μέσων μαζικών μεταφορών
- σ) Διοίκηση

2. Στα Οικοδομικά Τετράγωνα του τομέα ΙΙ επιτρέπονται οι παρακάτω χρήσεις :

- α) κατοικία
- β) Ξενοδοχεία μέχρι εκατό (100) κλίνες και Ξενώνες
- γ) εμπορικά καταστήματα εκτός από υπεραγορές και πολυκαταστήματα

δ) γραφεία, τράπεζες, ασφάλειες, κοινωφελείς οργανισμοί.

- ε) κτίρια εκπαίδευσης
- στ) εστιατόρια
- ζ) αναψυκτήρια
- η) θρησκευτικοί χώροι
- θ) κτίρια κοινωνικής πρόνοιας
- ι) επαγγελματικά εργαστήρια χαμηλής όχλησης
- κ) πρατήρια βενζίνης
- λ) αθλητικές εγκαταστάσεις
- μ) κτίρια - γήπεδα στάθμευσης
- ν) πολιτιστικά κτίρια και εν γένει πολιτιστικές εγκαταστάσεις

3. Στα οικοδομικά τετράγωνα του τομέα ΙΙΙ που περιλαμβάνει την περιοχή των Εργατικών Κατοικιών επιτρέπεται μόνο η χρήση κατοικίας.

## Άρθρο

Η ισχύς της παρούσης απόφασης αρχίζει από την δημοσίευση στην Εφημερίδα της Κυβερνήσεως.

Η απόφαση αυτή να δημοσιευτεί στην Εφημερίδα της Κυβερνήσεως.

Με την παρούσα δεν προκαλείται δαπάνη σε βάρος του κρατικού προϋπολογισμού ή του προϋπολογισμού του οικείου Ο.Τ.Α.

Η απόφαση αυτή μαζί με τα συνημμένα διαγράμματα του σχεδίου πόλης της Κορίνθου να δημοσιευθεί στην Εφημερίδα της Κυβερνήσεως.

Τρίπολη, 9 Οκτωβρίου 2001

Ο Γενικός Γραμματέας Περιφέρειας  
ΑΝΤΩΝΗΣ ΜΑΤΣΙΓΚΟΣ











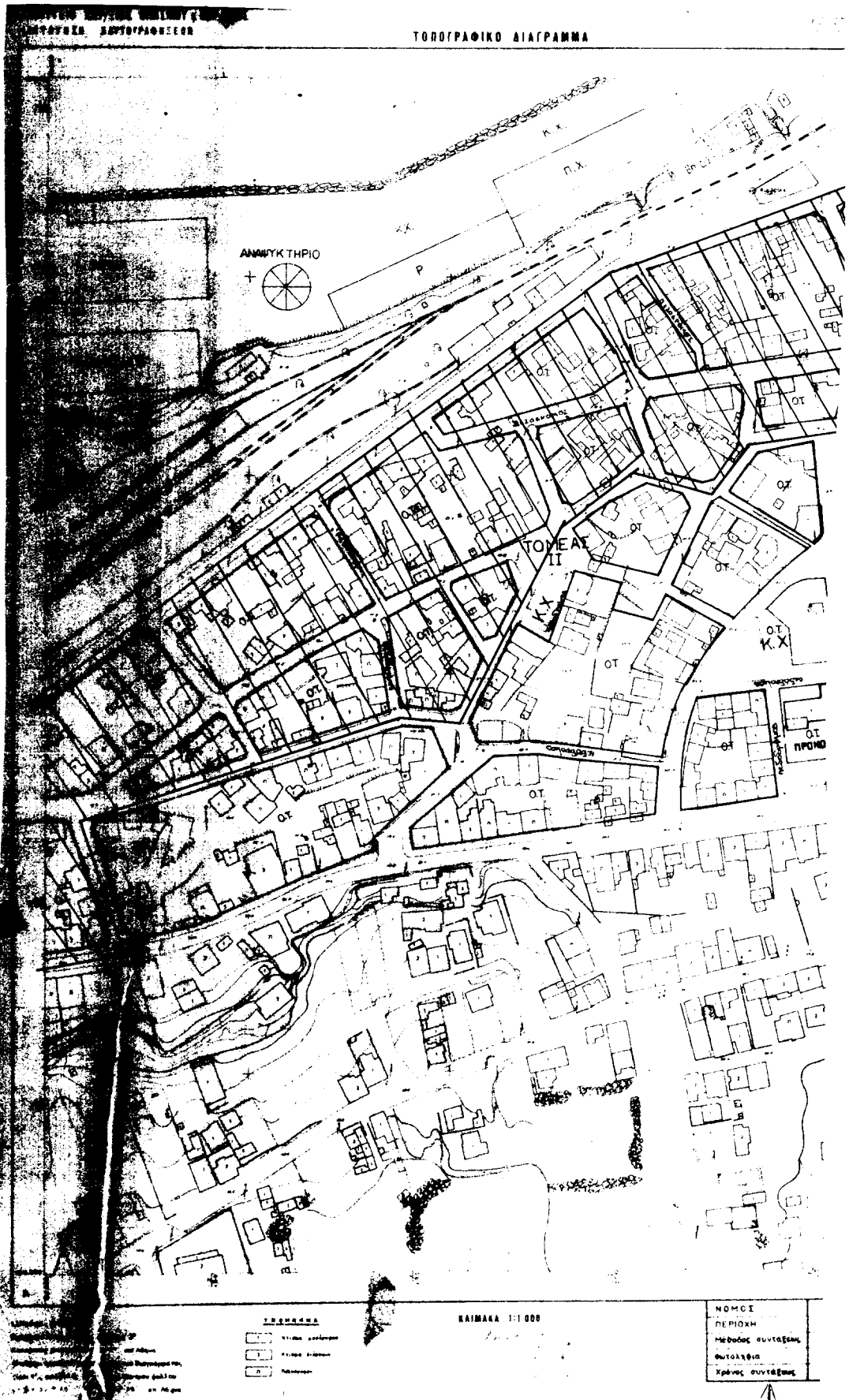
α. ΠΛΑΝΟ  
β. ΚΑΤΑΛΟΓΟΣ  
γ. ΚΑΤΑΛΟΓΟΣ  
δ. ΚΑΤΑΛΟΓΟΣ

Α



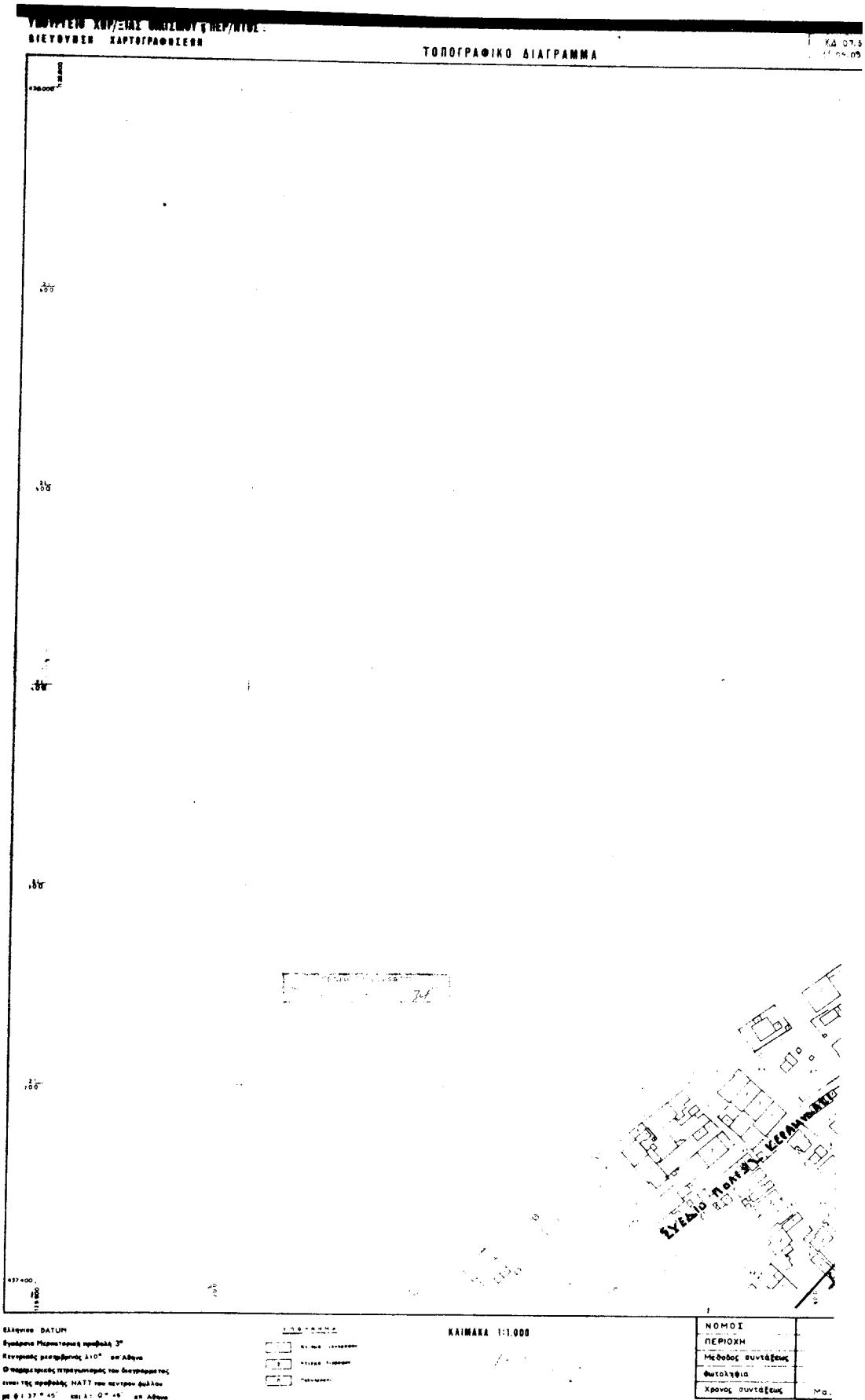








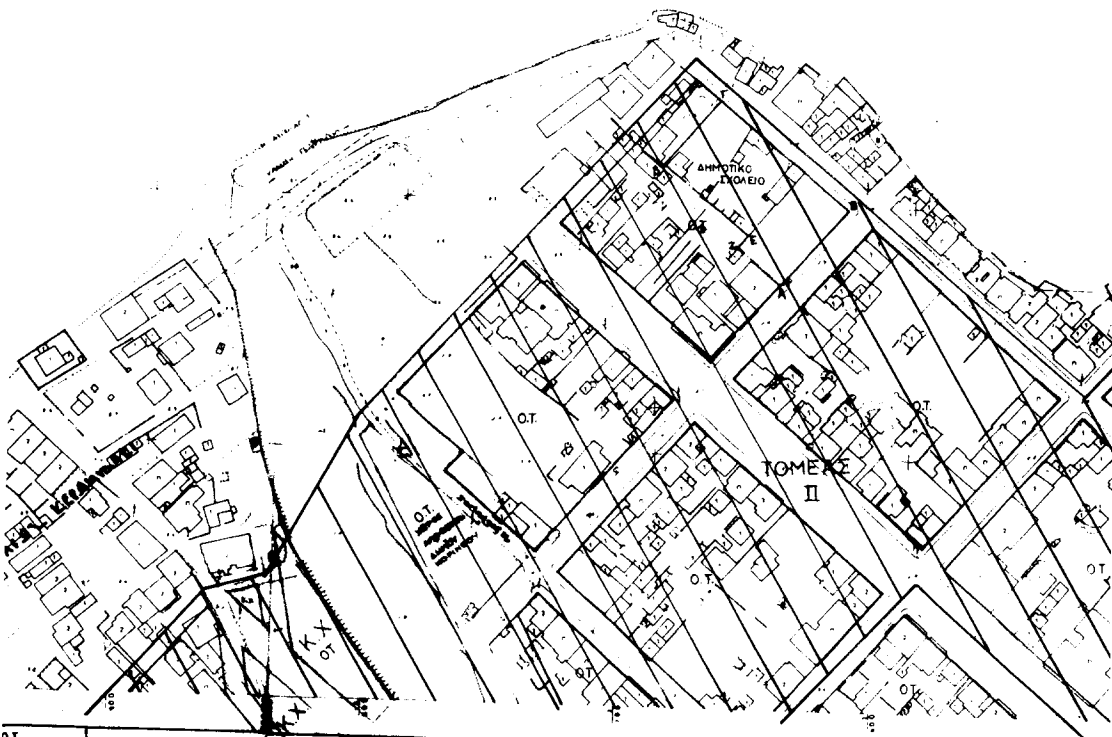




ΚΑ. 07.66  
17.04.05

ΚΑΤΑΣΤΑΣΗ ΚΑΙ/ΉΛΙΚΣ ΟΙΚΟΔΟΜΩΝ ΠΕΡΙΜΕΤΡΟΥ  
1/05/1982

ΤΟΠΟΓΡΑΦΙΚΟ ΔΙΑΓΡΑΜΜΑ



ΟΙ	ΚΟΡΙΝΘΙΑΣ	ΒΟΥΛΗ
ΙΧΜ	ΚΟΡΙΝΘΟΥ	ΚΑΤΑΣΤΑΣΗ ΟΙΚΟΔΟΜΩΝ ΠΕΡΙΜΕΤΡΟΥ
σε συντάξις	Φωτογραμμετρίας	1/7/1982
εφέλκ	Μάιος - Ιουλίου 1982	ΚΑΤΥ

ΣΥΜΒΟΛΙΣΜΟΣ	
1	Πλάτος οδών
2	Πλάτος κτιρίων
3	Κατεύθυνση

ΚΑΙΜΑΚΑ 1:1.000

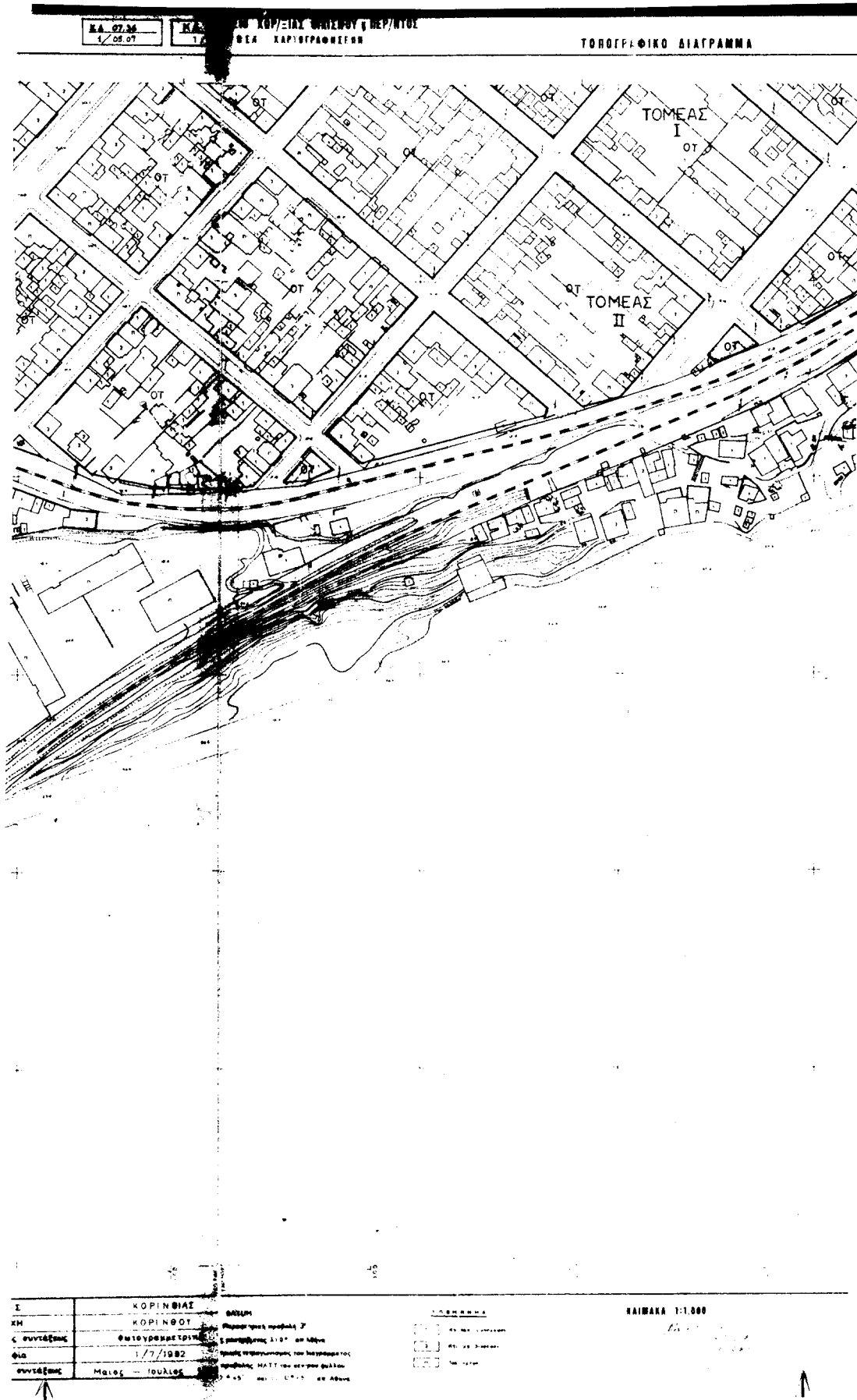


*[Handwritten signature]*











ΥΠΟΥΡΓΕΙΟ ΧΩΡΟΤΑΞΙΑΣ, ΟΙΚΙΣΜΟΥ ΚΑΙ ΠΡΩΤΟΚΑΤΑΣΤΑΣΕΩΣ  
ΔΙΕΥΘΥΝΣΗ ΧΑΡΤΟΓΡΑΦΗΣΕΩΣ

ΤΟΠΟΓΡΑΦΙΚΟ ΔΙΑΓΡΑΜΜΑ



Μέγεθος Φύλλου  
Κυλινοί Πλάτος 37  
Κυλινοί Ύψος 40  
Κυλινοί Ύψος 40  
Κυλινοί Ύψος 40  
Κυλινοί Ύψος 40  
Κυλινοί Ύψος 40  
Κυλινοί Ύψος 40  
Κυλινοί Ύψος 40  
Κυλινοί Ύψος 40  
Κυλινοί Ύψος 40

- ΣΥΜΒΟΛΙΣΜΟΣ
- κτίρια κτισμένα
  - κτίρια έσοδα
  - κτίρια

ΚΑΙΜΑΚΑ 1:1.000

ΝΟΜΟΣ	
ΠΕΡΙΟΧΗ	
Μέγεθος συντάξεως	
Κατάσταση	
Χρόνος συντάξεως	

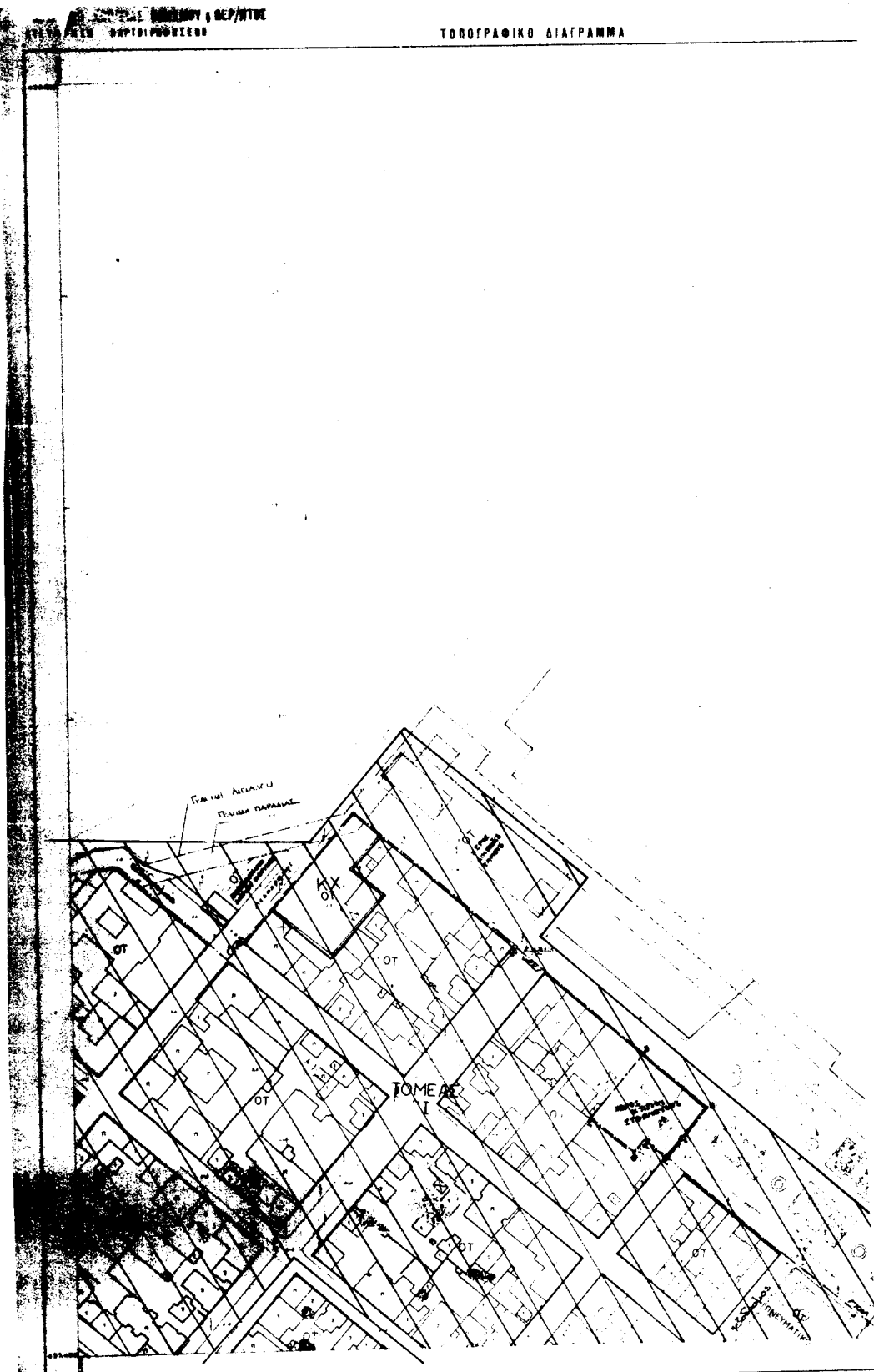


ΝΟΜΟΣ	ΚΟΡΙΝΘΙΑΙ	ΕΛΤΙΟΝ
ΠΕΡΙΟΧΗ	ΚΟΡΙΝΘΟΣ	ΚΑΙΜΑΚΑ
ΜΕΛΕΤΗΣ ΣΥΝΤΑΞΗΣ	Φωτογραμμετρική	
Ημερομηνία	1/7/1982	
Συντάκτης	Μαΐος - Ιούλιος 1983	



ΥΠΟΥΡΓΕΙΟ ΠΕΡΙΒΑΛΛΟΝΤΟΣ ΚΑΙ ΧΩΡΟΤΑΞΙΑΣ  
 ΓΕΝΙΚΗ ΔΙΕΥΘΥΝΣΗ ΧΩΡΟΤΑΞΙΑΣ ΚΑΙ ΚΑΤΑΣΤΡΟΦΩΝ

ΤΟΡΟΓΡΑΦΙΚΟ ΔΙΑΓΡΑΜΜΑ



ΚΑΤΑΣΤΡΟΦΗ  
 Επικείμενη επικίνδυνη κατάσταση  
 Αποκλιση κατασκευών 21.6° ως προς  
 Αποκλιση κατασκευών 100.00% ως προς  
 Αποκλιση κατασκευών 100.00% ως προς  
 21.6° 100.00% 100.00%

ΣΗΜΕΙΩΣΕΙΣ

[Symbol]	ΕΛΕΥΘΕΡΟΙ ΧΩΡΟΙ
[Symbol]	ΧΩΡΟΙ ΚΑΤΑΣΤΡΟΦΗΣ
[Symbol]	ΠΡΟΣΤΑΣΙΑ

ΚΑΙΜΑΚΑ 1:1.000

ΝΟΜΟΣ
ΠΕΡΙΟΧΗ
Μετρώδης συντάξιμος
Μετοχή
Χρόνος συντάξιμος


Handwritten signature or initials.



ΚΑ 27.86  
17/56.34

ΚΑ ΤΕΡΤΟ ΧΩΡ/ΣΙΑΣ ΟΙΚΙΣΜΟΥ 6 ΜΕΡ/ΜΤΟΣ  
ΥΠΟΝ ΚΑΡΤΟΓΡΑΦΗΣΕΩΣ

ΤΟΠΟΓΡΑΦΙΚΟ ΔΙΑΓΡΑΜΜΑ



ΜΟΣ	ΚΟΡΙΝΘΙΑΣ	ΒΟΥΛΗ	ΣΥΝΘΕΣΗ	ΚΑΙΜΑΚΑ 1:1.000
ΠΡΟΣΗ	ΚΟΡΙΝΘΟΥ	ΜΑΡΤΙΝΟΥ	1	ΕΠΙΣΤΗΜΟΝΙΚΗ
ΙΔΙΟΣ ΣΥΝΤΕΛΕΣΤΗΣ	ΦΩΤΟΓΡΑΦΗΣΤΙΚΗ	ΜΑΡΤΙΝΟΥ	2	ΕΠΙΣΤΗΜΟΝΙΚΗ
ΗΜΕΡΑ	17/7/1982	ΜΑΡΤΙΝΟΥ	3	ΜΑΡΤΙΝΟΥ
ΤΗΣ ΣΥΝΤΕΛΕΣΤΗΣ	ΜΑΤΙΟΥ - ΣΕΚΤΕΛΕΣΤΗΣ 1982	ΜΑΤΙΟΥ	4	ΜΑΤΙΟΥ

11/11 1270  
11/11 1149  
11/11 1155  
11/11 5












ΑΔ 07  
31

ΥΠΟΥΡΓΕΙΟ

Ε.Π.Α.  
3284



ΕΛΛΗΝΙΚΗ ΔΗΜΟΚΡΑΤΙΑ  
ΥΠΟΥΡΓΕΙΟ ΠΑΙΔΕΙΑΣ, ΕΡΕΥΝΑΣ ΚΑΙ ΘΡΗΣΚΕΥΜΑΤΩΝ  
ΙΝΣΤΙΤΟΥΤΟ ΤΕΧΝΟΛΟΓΙΑΣ ΥΠΟΛΟΓΙΣΤΩΝ ΚΑΙ ΕΚΔΟΣΕΩΝ ΔΙΔΑΚΤΙΚΩΝ ΒΙΒΛΙΩΝ (ΙΤΥΣΣΕ)

ΕΠΙΧΕΙΡΗΣΙΑΚΟ ΠΡΟΓΡΑΜΜΑ  
ΕΚΠΑΙΔΕΥΣΗ ΚΑΙ ΔΙΑ ΒΙΟΥ ΜΑΘΗΣΗ  
ΠΡΟΤΥΠΟ ΠΡΟΓΡΑΜΜΑ ΣΠΟΥΔΩΝ  
ΠΡΩΤΟΒΑΘΜΙΑΣ ΕΚΠΑΙΔΕΥΣΗΣ  
ΕΠΙΧΕΙΡΗΣΙΑΚΟ ΠΡΟΓΡΑΜΜΑ  
ΕΚΠΑΙΔΕΥΣΗ ΚΑΙ ΔΙΑ ΒΙΟΥ ΜΑΘΗΣΗ  
ΠΡΟΤΥΠΟ ΠΡΟΓΡΑΜΜΑ ΣΠΟΥΔΩΝ  
ΠΡΩΤΟΒΑΘΜΙΑΣ ΕΚΠΑΙΔΕΥΣΗΣ

Υποσημείωση	26
ΠΡΟΤΥΠΟ ΠΡΟΓΡΑΜΜΑ ΣΠΟΥΔΩΝ	
ΕΠΙΧΕΙΡΗΣΙΑΚΟ ΠΡΟΓΡΑΜΜΑ	
ΕΚΠΑΙΔΕΥΣΗ ΚΑΙ ΔΙΑ ΒΙΟΥ ΜΑΘΗΣΗ	
ΠΡΟΤΥΠΟ ΠΡΟΓΡΑΜΜΑ ΣΠΟΥΔΩΝ	
ΠΡΩΤΟΒΑΘΜΙΑΣ ΕΚΠΑΙΔΕΥΣΗΣ	



ΠΟΛΕΟΔΟΜΙΚΗ ΠΡΟΒΛΕΨΗ

Κ	ΜΟΝΟΚΑΤΑΓΕ
Π	ΠΟΛΥΚΑΤΑΓΕ
Α	ΑΝΕΚΑΤΑΓΕ
Υ	ΥΠΟΚΑΤΑΓΕ
Α	ΑΝΕΚΑΤΑΓΕ
Α	ΑΝΕΚΑΤΑΓΕ





**ΕΘΝΙΚΟ ΤΥΠΟΓΡΑΦΕΙΟ****ΕΦΗΜΕΡΙΔΑ ΤΗΣ ΚΥΒΕΡΝΗΣΕΩΣ**

ΚΑΠΟΔΙΣΤΡΙΟΥ 34 \* ΑΘΗΝΑ 104 32 \* TELEX 223211 ΥΡΕΤ GR \* FAX 52 21 004

ΗΛΕΚΤΡΟΝΙΚΗ ΔΙΕΥΘΥΝΣΗ: <http://www.et.gr>e-mail: [webmaster@et.gr](mailto:webmaster@et.gr)**ΠΛΗΡΟΦΟΡΙΕΣ ΔΗΜΟΣΙΕΥΜΑΤΩΝ Φ.Ε.Κ.: Τηλ. 1464**

Πληροφορίες Α.Ε. - Ε.Π.Ε.: 010 5225 761 - 010 5230 841 Πληροφορίες λοιπών Φ.Ε.Κ.: 010 5225 713 - 010 5249 547

**ΠΕΡΙΦΕΡΕΙΑΚΑ ΓΡΑΦΕΙΑ ΠΩΛΗΣΗΣ Φ.Ε.Κ.**

<b>ΘΕΣΣΑΛΟΝΙΚΗ</b> - Βασ. Όλγας 227 - Τ.Κ. 54100 (0310) 423 956	<b>ΛΑΡΙΣΑ</b> - Διοικητήριο Τ.Κ. 411 10 (0410) 597449
<b>ΠΕΙΡΑΙΑΣ</b> - Γούναρη και Εθν. Αντίστασης Τ.Κ. 185 31 010 4135 228	<b>ΚΕΡΚΥΡΑ</b> - Σαμαρά 13 Τ.Κ. 491 00 (06610) 89 127 / 89 120
<b>ΠΑΤΡΑ</b> - Κορινθού 327 - Τ.Κ. 262 23 (0610) 638 109 -110	<b>ΗΡΑΚΛΕΙΟ</b> - Πλ. Ελευθερίας 1, Τ.Κ. 711 10 (0810) 396 223
<b>ΙΩΑΝΝΙΝΑ</b> - Διοικητήριο Τ.Κ. 450 44 (06510) 87215	<b>ΛΕΣΒΟΣ</b> - Πλ. Κωνσταντινουπόλεως Τ.Κ. 811 00 Μυτιλήνη (02510) 46 888 / 47 533
<b>ΚΟΜΟΤΗΝΗ</b> - Δημοκρατίας 1 Τ.Κ. 691 00 (05310) 22 858	

**ΤΙΜΗ ΠΩΛΗΣΗΣ ΦΥΛΛΩΝ ΕΦΗΜΕΡΙΔΟΣ ΤΗΣ ΚΥΒΕΡΝΗΣΕΩΣ****Σε έντυπη μορφή:**

- Για τα ΦΕΚ από 1 μέχρι 40 σελίδες 1 ευρώ.
- Για τα ΦΕΚ από 40 σελίδες και πάνω η τιμή προσαυξάνεται κατά 0,05 ευρώ για κάθε επιπλέον σελίδα.

**Σε μορφή CD:**

Τεύχος	Περίοδος	Τιμές σε EURO	Τεύχος	Περίοδος	Τιμές σε EURO
Α.Ε. & Ε.Π.Ε.	Μηνιαίο	60	Αναπτυξιακών Πράξεων και Συμβάσεων (Τ.Α.Π.Σ.)	Ετήσιο	75
Α' και Β'	3μηνιαίο	75	Νομικών Προσώπων		
Α', Β' και Δ'	3μηνιαίο	90	Δημοσίου Δικαίου (Ν.Π.Δ.Δ.)	Ετήσιο	75
Α'	Ετήσιο	180	Δελτίο Εμπορικής και Βιομηχανικής Ιδιοκτησίας (Δ.Ε.Β.Ι.)	Ετήσιο	75
Β'	Ετήσιο	210	Ανωτάτου Ειδικού Δικαστηρίου	Ετήσιο	75
Γ	Ετήσιο	60	Διακηρύξεων Δημοσίων Συμβάσεων	Ετήσιο	75
Δ'	Ετήσιο	150			
Παράρτημα	Ετήσιο	75			

Η τιμή πώλησης του Τεύχους Α.Ε. & Ε.Π.Ε. σε μορφή CD - rom για δημοσιεύματα μετά το 1994 καθορίζεται σε 30 ευρώ ανά τεμάχιο, ύστερα από σχετική παραγγελία.

Η τιμή διάθεσης φωτοαντιγράφων ΦΕΚ 0,15 ευρώ ανά σελίδα

**ΕΤΗΣΙΕΣ ΣΥΝΔΡΟΜΕΣ Φ.Ε.Κ.**

Τεύχος	Σε έντυπη μορφή		Από το Internet	
	Κ.Α.Ε. Προϋπολογισμού	Κ.Α.Ε. ΤΑΠΕΤ	Κ.Α.Ε. Προϋπολογισμού	Κ.Α.Ε. ΤΑΠΕΤ
	2531	3512	2531	3512
	ευρο	ευρο	ευρο	ευρο
Α' (Νόμοι, Π.Δ., Συμβάσεις κτλ.)	205	10,25	176	8,80
Β' (Υπουργικές αποφάσεις κτλ.)	293	14,65	205	10,25
Γ (Διορισμοί, απολύσεις κτλ. Δημ. Υπαλλήλων)	59	2,95	ΔΩΡΕΑΝ	--
Δ' (Απαλλοτριώσεις, πολεοδομία κτλ.)	293	14,65	147	7,35
Αναπτυξιακών Πράξεων και Συμβάσεων (Τ.Α.Π.Σ.)	147	7,35	88	4,40
Ν.Π.Δ.Δ. (Διορισμοί κτλ. προσωπικού Ν.Π.Δ.Δ.)	59	2,95	ΔΩΡΕΑΝ	--
Παράρτημα (Προκηρύξεις θέσεων ΔΕΠ κτλ.)	30	1,50	ΔΩΡΕΑΝ	--
Δελτίο Εμπορικής και Βιομη/κής Ιδιοκτησίας (Δ.Ε.Β.Ι.)	59	2,95	30	1,50
Ανωτάτου Ειδικού Δικαστηρίου (Α.Ε.Δ.)	ΔΩΡΕΑΝ	--	ΔΩΡΕΑΝ	--
Προκηρύξεων Α.Σ.Ε.Π.	ΔΩΡΕΑΝ	--	ΔΩΡΕΑΝ	--
Ανωνύμων Εταιρειών & Ε.Π.Ε.	2.054	102,70	587	29,35
Διακηρύξεων Δημοσίων Συμβάσεων (Δ.Δ.Σ.)	205	10,25	88	4,40
Α', Β' και Δ'			352	17,60

Το κόστος για την ετήσια συνδρομή σε ηλεκτρονική μορφή για τα προηγούμενα έτη προσαυξάνεται πέραν του ποσού της ετήσιας συνδρομής του έτους 2002 κατά 6 ευρώ ανά έτος παλαιότητας και κατά τεύχος

- \* Οι συνδρομές του εσωτερικού προπληρώνονται στις ΔΟΥ που δίνουν αποδεικτικό είσπραξης (διπλότυπο) το οποίο με τη φροντίδα του ενδιαφερομένου πρέπει να στέλνεται στην Υπηρεσία του Εθνικού Τυπογραφείου.
- \* Η πληρωμή του υπέρ ΤΑΠΕΤ ποσού που αντιστοιχεί σε συνδρομές, εισπράττεται και από τις ΔΟΥ.
- \* Οι συνδρομητές του εξωτερικού έχουν τη δυνατότητα λήψης των δημοσιευμάτων μέσω internet, με την καταβολή των αντίστοιχων ποσών συνδρομής και ΤΑΠΕΤ.
- \* Οι Νομαρχιακές Αυτοδιοικήσεις, οι Δήμοι, οι Κοινότητες ως και οι επιχειρήσεις αυτών πληρώνουν το μισό χρηματικό ποσό της συνδρομής και ολόκληρο το ποσό υπέρ του ΤΑΠΕΤ.
- \* Η συνδρομή ισχύει για ένα χρόνο, που αρχίζει την 1η Ιανουαρίου και λήγει την 31η Δεκεμβρίου του ίδιου χρόνου. Δεν εγγράφονται συνδρομητές για μικρότερο χρονικό διάστημα.
- \* Η εγγραφή ή ανανέωση της συνδρομής πραγματοποιείται το αργότερο μέχρι τον Φεβρουάριο κάθε έτους.
- \* Αντίγραφα διπλοτύπων, ταχυδρομικές επιταγές και χρηματικά γραμμάτια δεν γίνονται δεκτά.

**Οι υπηρεσίες εξυπηρέτησης των πολιτών λειτουργούν καθημερινά από 08.00' έως 13.00'**

**ΑΠΟ ΤΟ ΕΘΝΙΚΟ ΤΥΠΟΓΡΑΦΕΙΟ**