

# ΕΦΗΜΕΡΙΣ ΤΗΣ ΚΥΒΕΡΝΗΣΕΩΣ

## ΤΗΣ ΕΛΛΗΝΙΚΗΣ ΔΗΜΟΚΡΑΤΙΑΣ

ΕΝ ΑΘΗΝΑΙΣ  
ΤΗ, 16 ΙΑΝΟΥΑΡΙΟΥ 1980

ΤΕΥΧΟΣ ΤΕΤΑΡΤΟΝ

ΑΡΙΘΜΟΣ ΦΥΛΛΟΥ  
16

### ΠΕΡΙΕΧΟΜΕΝΑ

#### ΑΠΑΛΛΟΤΡΙΩΣΕΙΣ

##### ΑΠΟΦΑΣΕΙΣ

Περί κηρύξεως ως αναδασωτέας δημόσιας δασικής εκτάσεως στη θέση «Φτερούσια» της Κοινότητας Πέτα, του Νομού Άρτας. . . . . 1

#### ΠΟΛΕΟΔΟΜΙΑ

##### ΑΠΟΦΑΣΕΙΣ

Περί κτηματογραφήσεως περιοχών για ένταξη στο σχέδιο πόλεως. . . . . 2

Περί τροποποίησης σχεδίου Έλευσινας στο Ο.Τ. 145 και χαρακτηρισμού ως κοινοχρήστου χώρου των ιδιοκτησιών Υπουργείου Γεωργίας και Παπαμελετίου. . . . 3

Περί χαρακτηρισμού όδου στο Βέλο Ν. Κορινθίας, ότι προϋπάρχει του έτους 1923. . . . . 4

Περί χαρακτηρισμού όδου στο Δερβέσι Ν. Κορινθίας, ότι προϋπάρχει του 1923. . . . . 5

Περί τροποποίησης ρυμοτμητικού σχεδίου Αγίου Νικολάου Ν. Λασιθίου στην περιοχή Διοικητηρίου. . . . . 6

##### ΑΝΑΚΟΙΝΩΣΕΙΣ

Περί ειδοποίησης της γενομένης παρακαταθέσεως αποζημιώσεως εξ αναγκαστικής απαλλοτριώσεως (προσκυρώσεως τμήματος οικοπέδου εις Θεσσαλονίκη). . . . 7

#### ΑΠΑΛΛΟΤΡΙΩΣΕΙΣ

##### ΑΠΟΦΑΣΕΙΣ

Άριθ. 3716

(1)

Περί κηρύξεως ως αναδασωτέας δημόσιας δασικής εκτάσεως στη θέση «Φτερούσια» της Κοινότητας Πέτα του Ν. Άρτας.

#### Ο ΝΟΜΑΡΧΗΣ ΑΡΤΑΣ

Σύμφωνα με :

1. Τις διατάξεις : α) Του άρθρου 117 παρ. 3 του Συντάγματος της Ελλάδος.

β) Των άρθρων 188-205 του Ν.Δ. 86/69 «περί Δασικού Κώδικος».

γ) Του Νόμου 3200/1955 «περί διοικητικής αποκεντρώσεως», σε συνδυασμό με τις διατάξεις του Ν.Δ. 532/1970 «περί συμπληρώσεως των διατάξεων περί διοικητικής αποκεντρώσεως» και του 709/1970 Β. Δ/τος, που εκδόθηκε σε εκτέλεση αυτού.

2. Τις εξής διαταγές του Υπουργείου Γεωργίας :

α) 114812/2946/24.12.1975.

β) 10582/539/13.12.1976.

γ) 215696/1451/9.5.1977.

δ) 204809/761/24.2.1978.

3. Την πρόταση που υποβλήθηκε με την 3708/24.10.79 αναφορά του αρμόδιου της Δ/νσεως Δασών Άρτας σχετικά με την κήρυξη ως αναδασωτέας της κατωτέρω δασικής εκτάσεως, και

Έπειδή η έκταση χρειάζεται προστασία για την επαναδημιουργία της δασικής βλαστήσεως που καταστράφηκε ολοσχερώς από πυρκαγιά στις 18.10.79 και δεν υπάρχει φιλοδασική επιτροπή για να γνωμοδοτήσει πάνω στο θέμα αυτό, αποφασίζουμε :

Κηρύσσουμε ως αναδασωτέα, με σκοπό την προστασία για την επαναδημιουργία της δασικής βλαστήσεως που κήρυξε, δημόσια δασική έκταση 4.291 στρέμματα.

Η έκταση αυτή, που βρίσκεται στη θέση Φτερούσια της περιφέρειας της Κοινότητας Πέτα Νομού Άρτας καλυπτόταν από δάσος άειφύλλων πλατυφύλλων (κουμαριά, έρεικη, φιλίκη κ.λ.π.) και καταστράφηκε ολοσχερώς στις 18.10.1979.

Σχετικό το σχεδιάγραμμα με κλίμακα 1:1000, το οποίο αποτελεί αναπόσπαστο μέρος της απόφασεως αυτής και στο οποίο η έκταση φαίνεται με τα στοιχεία (ΑΒΓΔΕΑ) και με όρια :

Άνατολικά : Με συνιδιόκτητο δάσος Κλειστού Πέτα.  
Δυτικά : Με συνιδιόκτητο δάσος Κλειστού Πέτα και ρέμμα Κλειστού.

Βόρεια : Με συνιδιόκτητο δάσος Κλειστού Πέτα.

Νότια : Με ελαιόκτημα Κων/νου Δημοσθ. Κωτσελάρη.

Η απόφαση αυτή να δημοσιευθεί στην Έφημερίδα της Κυβερνήσεως.

Άρτα, 24 Οκτωβρίου 1979

Ο Νομάρχης  
ΖΑΧ. ΤΖΟΥΓΚΑΡΑΚΗΣ

## ΠΟΛΕΟΔΟΜΙΑ

## ΑΠΟΦΑΣΕΙΣ

'Αριθ. 36976/3672

(2)

Περὶ κτηματογραφήσεως περιοχῶν γὰ ἐνταξὴ στὸ Σχέδιο Πόλεως.

## Ο ΥΠΟΥΡΓΟΣ ΔΗΜΟΣΙΩΝ ΕΡΓΩΝ

Ἐχοντας ὑπόψη :

1. Τὶς διατάξεις τοῦ Ν. 400/1976 «περὶ Ὑπουργικοῦ Συμβουλίου καὶ Ὑπουργείων».

2. Τὶς διατάξεις τοῦ Ν.Δ. 17.7/18.8.1923 «περὶ Σχεδίων πόλεων κ.λπ.».

3. Τὶς διατάξεις τοῦ Ν. 947/1979 «περὶ Οἰκιστικῶν Περιοχῶν» καὶ εἰδικότερα τὶς διατάξεις τῆς παραγρ. 2 τοῦ ἀρθροῦ 62 αὐτοῦ.

4. Τὴν ΕΔ2α/04/20/Φ.Θ. 2.1.1/31.1.79 (Φ.Ε.Κ. 106 Β/1979) κοινὴ ἀπόφαση τοῦ Πρωθυπουργοῦ καὶ Ὑπουργοῦ Δημοσίων Ἔργων «περὶ ἀντικαταστάσεως τῆς ὑπ' ἀριθ. ΕΔ2α/04/59/Φ.Θ.2.1.1/1978 ἀποφάσεως «περὶ μεταβιβάσεως ἀρμοδιότητων τοῦ Ὑπουργοῦ Δημοσίων Ἔργων εἰς τὸν Ὑφυπουργὸν τοῦ αὐτοῦ Ὑπουργείου».

5. Τὴν 34296/3373/4907/29.11.79 ἀπόφασή μας «Πρόγραμμα ἐπεκτάσεως».

6. Τὸ γεγονός ὅτι κατὰ τὴν ἐναρξὴ τῆς ἰσχύος τοῦ Ν. 947/79 «περὶ Οἰκιστικῶν Περιοχῶν» εἶχε ληφθεῖ θετικὴ γνωμοδότηση τοῦ Συμβουλίου Δημοσίων Ἔργων γιὰ τὴν ἐγκριση νέων σχεδίων τῶν περιοχῶν ποὺ ἀναφέρονται κατωτέρω, ἀποφασίζουμε :

Α. Ἐγκρίνουμε τὴ διενέργεια κτηματογραφήσεων βάσει τῶν διατάξεων τοῦ Ν. 947/1979 «περὶ Οἰκιστικῶν Περιοχῶν» μὲ δαπάνες τῆς Γενικῆς Δ/σεως Οἰκισμοῦ τοῦ Ὑπουργείου Δημοσίων Ἔργων τῶν κατωτέρω ἀναφερομένων περιοχῶν, γιὰ τὶς ὁποῖες ἀποφασίσθηκε μὲ τὴν 34296/3373/4907/29.11.79 ἀπόφασή μας νὰ κινηθοῦν ἀμέσως οἱ σχετικὲς διαδικασίες ἐντάξεώς τους στὸ Σχέδιο Πόλεως μὲ τὶς διατάξεις τοῦ Ν.Δ. 17.7./16.8.23 «περὶ Σχεδίων Πόλεων κ.λπ.», σύμφωνα μὲ τὸ ἀρθρο 62 παραγρ. 2 τοῦ Ν. 947/79.

1. Μεσονησι-Ἁγίου Βασιλείου-Κοψαχειλα-Νεκροταφείου (Δήμου Ἁγίου Δημητρίου).

2. Μεταξὺ τῶν Παπανικολῆ-Ν. Κουντουργιώτη-Α. Κηφισοῦ-Α. Καβάλας (Δήμου Αἰγάλεω).

3. Ο.Τ. 603, 605, 606, 607, 608 (Δήμου Κορυδαλλοῦ).

4. Βορειοδυτικὰ ἐγκεκριμένου Σχεδίου Πόλεως Μεγάρων (Δήμου Μεγάρων).

5. Ἐπεκτάσεως Σχεδίου Πόλεως Ν. Μάκρης (Δήμου Ν. Μάκρης).

6. Δεγλερῆ (Δήμου Ν. Σμύρνης).

7. Α. Παραλιακῆς Ζώνης Περάματος (Δήμου Περάματος) γιὰ τὸν καθορισμὸ τῆς θέσεως, τῶν ὁρίων, τοῦ ἐμβαδοῦ, τῶν οἰκοδομῶν, καὶ τῶν λοιπῶν κατασκευῶν ἢ ἄλλων μονίμων ἐγκαταστάσεων ἢ ἔργων κάθε χωριστῆς ἰδιοκτησίας, καθὼς καὶ τῶν κοινόχρηστων χώρων.

Β. Προσκαλοῦμε τοὺς ἰδιοκτῆτες τῶν ἀκινήτων ποὺ βρίσκονται στὶς πῦρ πάνω περιοχὲς νὰ ὑποβάλουν βάσει τῶν διατάξεων τῆς παραγρ. 3 τοῦ ἀρθροῦ 51 τοῦ Ν. 947/79 «περὶ Οἰκιστικῶν Περιοχῶν» ἐντὸς ἑξὶ μηνῶν ἀπὸ τὴν Κοινοποίησιν τῆς παρούσης ἀποφάσεως ἤτοι μέχρι τὴν 1 Ἰουλίου 1980 στὴ Γενικὴ Δ/ση Οἰκισμοῦ τοῦ Ὑπουργείου Δημοσίων Ἔργων, ὁδὸς Ἀμαλιάδος ἀριθ. 17 καὶ Πουλίου Ἀμπελόκηποι, Ἀθῆναι τ.τ. 605Α, τηλ. 64.31.461 ἔσ. 221.

1. Δήλωση κάθε χωριστῆς ἰδιοκτησίας ποὺ θὰ περιλαμβάνει μεταξὺ τῶν ἄλλων καὶ :

Ι. Στοιχεῖα ἰδιοκτήτου καὶ ἀντιπροσώπου-Ἀντικλήτου αὐτοῦ.

α) Ἐπώνυμο, β) Ὄνομα, γ) Ὄνομα πατρός, δ) Ὄνομα μητρός, ε) Ὄνομα συζύγου, στ) τὸ γένος, η) Ἐπάγγελμα,

ζ) Στοιχεῖα ταυτότητας (ἀριθμὸς, χρονολογία καὶ Ἀρχὴ ἐκδόσεως), θ) Τόπος καὶ Δ/ση κατοικίας (Νομὸς, Δῆμος ἢ Κοινότης, Συνοικία, Ἐνορία, ὁδὸς, ἀριθμὸς Ταχυδρομικὸς Τομεύς), ι) Ἀριθμὸς Τηλεφώνου.

Ὁ Ἀντιπρόσωπος καὶ Ἀντίκλητος τοῦ ἰδιοκτήτη πρέπει ὁπωσδήποτε νὰ εἶναι κάτοικος περιοχῆς ποὺ βρίσκεται κοντὰ στὴν πρὸς κτηματογράφηση περιοχὴ καὶ νὰ δύναται νὰ ὑποδείξει σὲ περίπτωσιν ἀπουσίας τοῦ ἰδιοκτήτη τὰ ὄρια καὶ τὰ λοιπὰ στοιχεῖα τῆς ἰδιοκτησίας στὸν ἐνεργούντα τὴν Κτηματογράφηση.

II. Στοιχεῖα ἰδιοκτησίας (οἰκοπέδου).

α) Τρόπος καὶ τίτλοι κτήσεως κυριότητος.

β) Τοποθεσία (Νομὸς, Δῆμος ἢ Κοινότης, Συνοικία, Ἐνορία, ὁδὸς, Ἀριθμὸς, Ταχυδρομικὸς Τομεύς).

γ) Ἐμβαδὸν Γηπέδου (κατὰ τὸν τίτλο κτήσεως ἢ κατ' ἐκτίμησιν).

δ) Σκαρίφημα (σκίτσο) τοῦ γηπέδου (οἰκοπέδου) μὲ τὸ περίπου σχῆμα καὶ τὶς περίπου διαστάσεις τῶν πλευρῶν του καὶ τὰ ὀνοματεπώνυμα καὶ πατρώνυμα τῶν φερομένων, ὡς ὁμῶρων ἰδιοκτητῶν.

III. Στοιχεῖα Οἰκοδομῶν-Κτισμάτων-Ἐγκαταστάσεων ἢ Ἔργων ἐφόσον ὑπάρχουν κτίσματα ἐγκαταστάσεις ἢ ἔργα :

α) Συνοπτικὴ περιγραφή Οἰκοδομῶν-Κτισμάτων Ἐγκαταστάσεων ἢ Ἔργων (ἀριθμὸς ὀρόφων, ἀριθμὸς καταστημάτων, διαμερισμάτων, ἀποθηκῶν κ.λπ. ἐμβαδὸν καλυπτομένης ἐπιφανείας, ἔτος κατασκευῆς, ὄγκος, χρήσις, κ.λπ.).

β) Στοιχεῖα Οἰκοδομικῆς Ἀδειας, ἢ σὲ περίπτωση ἐλλείψεως ἀδειας, στοιχεῖα περὶ ἐξαιρέσεως ἀπὸ τὴν κατεδάφιση, δηλώσεις τῶν Νόμων 410/68, 720/77 κ.λπ.

γ) Συνοπτικὴ περιγραφή συνιδιοκτησίας (γιὰ τὶς περιπτώσεις ὀριζοντίου κ.λπ. συνιδιοκτησίας), ὄροφος, ἀριθμὸς διαμερίσματος, χῶρος, ὄγκος, ἐμβαδὸν, χρήση.

δ) Στοιχεῖα Λογαριασμῶν Δ.Ε.Η., Ο.Τ.Ε., Ἐταιρείας Ὑδάτων (ἀριθμὸς καταναλωτῆ, κ.λπ.).

Ἡ ἀνωτέρω δήλωση θὰ γίνῃ σὲ ἐντυπο, ποὺ θὰ δύναται νὰ προμηθεύεται κάθε ἰδιοκτήτης ἀπὸ τὸ Κεντρικὸ Κατάστημα τῆς Γενικῆς Δ/σεως Οἰκισμοῦ τοῦ Ὑπουργείου Δημοσίων Ἔργων ὁδὸς Ἀμαλιάδος ἀριθ. 17 καὶ Πουλίου Ἀμπελόκηποι Ἀθῆναι τ.τ. 605Α, τηλ. 64.31.461 ἔσ. 221 καὶ ἀπὸ τὰ Δημαρχεῖα τῆς πρὸς Κτηματογράφηση περιοχῆς.

2. Τίτλους κάθε χωριστῆς ἰδιοκτησίας.

α) Κεκυρωμένα ἀντίγραφα τελευταίων τίτλων ἰδιοκτησίας.

β) Πιστοποιητικὰ ὑποθηκοφυλακείου (Μετεγραφῆς καὶ πρόσφατο μὴ ἐγγραφῆς ἑτέρας πράξεως ἐκποίησεως).

γ) Φωτοαντίγραφο Ἀδειας Οἰκοδομῆς ἢ σὲ περίπτωση ἐλλείψεως Ἀδειας Οἰκοδομῆς, τὰ στοιχεῖα ἐξαιρέσεως ἀπὸ τὴν κατεδάφιση (Δηλώσεις Ν. 410/68, 720/77 κ.λπ.) γιὰ τὴν περίπτωση ποὺ ὑπάρχουν γενικῶς κατασκευῆς στὴν ἰδιοκτησία.

δ) Φωτοαντίγραφο ἑνὸς πρόσφατου λογαριασμοῦ Δ.Ε.Η. Ο.Τ.Ε. Ἐταιρείας Ὑδάτων.

Γ. Ἡ ἀρμόδια Ὑπηρεσία τῆς Γενικῆς Δ/σεως Οἰκισμοῦ τοῦ Ὑπουργείου Δημοσίων Ἔργων θὰ παράσχει κάθε δυνατὴ διευκόλυνση καὶ συνδρομὴ στοὺς ἐνδιαφερομένους ἰδιοκτῆτες γιὰ τὴ συμπλήρωση τῆς ἀνωτέρω δηλώσεως καὶ τῶν λοιπῶν στοιχείων.

Δ. Οἱ Δῆμοι Ἁγίου Δημητρίου, Αἰγάλεω, Κορυδαλλοῦ, Μεγάρων, Ν. Μάκρης, Ν. Σμύρνης καὶ Περάματος πρὸς τοὺς ὁποίους κοινοποιεῖται ἡ παρούσα ἀπόφαση νὰ ἐνημερῶνουν τοὺς ἰδιοκτῆτες τῶν περιοχῶν τῆς ἀρμοδιότητάς τους ποὺ προωθοῦνται γιὰ ἐνταξὴ στὸ Σχέδιο Πόλεως καὶ νὰ παράσχουν σ' αὐτοὺς κάθε δυνατὴ διευκόλυνση γιὰ τὴν ὑποβολὴ τῆς δηλώσεως ἰδιοκτησίας (ἐντυπο τῆς ὁποίας τὸ συντομότερο θὰ σῶς ἀποστέλλουμε) καὶ τῶν τίτλων ἰδιοκτησίας, ὥστε νὰ καταστῆ δυνατὸ νὰ ἀρχίσει τὸ ταχύτερο ἢ κατὰ τὸν Νόμο 947/79 «περὶ Οἰκιστικῶν Περιοχῶν» ἐπιβαλλόμενη Κτηματογράφηση.

Ἡ ἀπόφαση αὐτὴ νὰ δημοσιευθῆ στὴν Ἐφημερίδα τῆς Κυβερνήσεως.

Ἀθῆναι, 29 Δεκεμβρίου 1979

Ο ΥΠΟΥΡΓΟΣ

**ΣΤΕΦΑΝΟΣ ΜΑΝΟΣ**

Ἀριθ. οἰκ. 121081

(3)

Περὶ τροποποιήσεως σχεδίου Ἐλευσίνας στὸ Ο.Τ. 145 καὶ χαρακτηρισμοῦ ὡς κοινόχρηστου χώρου τῶν ἰδιοκτησιῶν Ὑπουργείου Γεωργίας καὶ Παπαμελετίου.

### Ο ΝΟΜΑΡΧΗΣ ΑΤΤΙΚΗΣ

Ἐχοντες ὑπ' ὄψει :

1. Τὸν Ν. 3200/1955 «περὶ διοικητικῆς ἀποκεντρώσεως».
2. Τὸ Ν.Δ. 3620/1956 «περὶ συμπληρώσεως διατάξεων περὶ διοικητικῆς ἀποκεντρώσεως».
3. Τὰς διατάξεις τοῦ Ν.Δ. 1147/1972 «περὶ διοικήσεως τῆς μεζονος Πρωτευούσης».
4. Τὰς διατάξεις τοῦ Β.Δ. 863/1960, ὡς ἐτροποποιήθη καὶ συνεπληρώθη μέχρι σήμερον καὶ εἰδικώτερον τὸ ὑπ' ἀριθ. 532/70 Ν. Δ/γμα καὶ τὸ εἰς ἐκτέλεσιν τοῦτου Β. Δ/γμα 712/70 ὡς ἐτροποποιήθη διὰ τῶν ὑπ' ἀριθ. 677/71 καὶ 198/72 Β. Δ/των.
5. Τὴν ὑπ' ἀριθ. Α7/13-1/11.12.1972 κοινὴν ἀπόφασιν τῶν Ὑπουργῶν παρὰ τῷ Πρωθυπουργῷ, Ἐσωτερικῶν καὶ Δημοσίων Ἔργων ἀπερὶ Ὁργανώσεως τῶν παρὰ τῇ Νομαρχίᾳ Ἀττικῆς καὶ τοῖς Διαμερίσμασιν αὐτῆς, Ὑπηρεσιῶν ἀρμοδιότητων Ὑπουργείου Δ.Ε.».
6. Τὴν ὑπ' ἀριθ. Α81177/20.9.1967 κοινὴν ἀπόφασιν τοῦ Ἀντιπροέδρου τῆς Κυβερνήσεως καὶ τῶν Ὑπουργῶν Ἐσωτερικῶν, Οἰκονομικῶν καὶ Δημοσίων Ἔργων ἀπερὶ διατηρήσεως συμβουλίων καὶ ἐπιτροπῶν Ν.Π.Δ.Δ. ἀρμοδιότητος ἰδίου Ὑπουργείου».
7. Τὸ ὑπ' ἀριθ. 805/1972 Β. Δ/γμα ἀπερὶ καθορισμοῦ τῶν, κατὰ τὴν παρ. 1 τοῦ ἀρθρου 5 τοῦ Ν.Δ. 1147/1972, διατηρουμένων ὑπὲρ τοῦ Νομάρχου Ἀττικῆς ἀρμοδιότητων ἐπὶ ἀντικειμένων τοῦ Ὑπουργείου Δημ. Ἔργων καὶ συστάσεως Συμβουλίου Δημοσίων Ἔργων εἰς τὴν Νομαρχίαν Ἀττικῆς καὶ τὰ διαμερίσματα αὐτῆς.
8. Τὴν ὑπ' ἀριθ. 8663/7.4.1977 ἀπόφασιν Νομάρχου Ἀττικῆς ἀπερὶ συγκροτήσεως Συμβουλίου Δημ. Ἔργων».
9. Τὴν ὑπ' ἀριθ. 1328/3.3.1977 Ἐξουσιοδοτικὴν Ἀπόφασιν τοῦ Νομάρχου Ἀττικῆς.
10. Τὸν Α.Ν. 314/1968 ἀπερὶ παροχῆς εἰς τὸν Ὑπουργὸν Βορείου Ἑλλάδος καὶ τοὺς Νομάρχας ἀρμοδιότητος ἐπὶ θεμάτων ἐγκρίσεως ἐπεκτάσεως κ.τ.λ. σχεδίων πόλεων καὶ

κωμῶν, ὡς ἐτροποποιήθη καὶ συνεπληρώθη διὰ τοῦ ὑπ' ἀρ. 1018/1971 Ν. Δ/τος.

11. Τὴν ὑπ' ἀρ. 1/1961 ἐγκύκλιον τοῦ Προϊσταμένου τῆς Ὑπηρεσίας Οἰκισμοῦ τοῦ Ὑπουργείου Δημ. Ἔργων ὡς καὶ τὴν συμπληρωματικὴν ταύτης Ε8/1975 ἐγκύκλιον τοῦ Ὑφυπουργοῦ Δ.Ε.

12. Τὴν ὑπ' ἀρ. 127/79 ἀπόφαση τοῦ Δημοτικοῦ Συμβουλίου Ἐλευσίνας.

13. Τὴν ἀπὸ 28.11.1979 τεχνικὴ ἐκθεση τοῦ Ὑπομηχανικοῦ Ρούσσου.

14. α) Τὰ ἀπὸ 1 καὶ 2.11.1979 φύλλα Ἐφημερίδος «ΕΛΕΥΘΕΡΟΤΥΠΙΑ» β) τὰ ἀπὸ 31.10.1979 καὶ 1.11.1979 φύλλα Ἐφημερίδος «ΡΙΖΟΣΠΑΣΤΗΣ».

15. Τὸ ἀπὸ 27.10.1979 ἀποδεικτικὸν δημοσιεύσεως τῆς ὡς ἄνω ἀποφάσεως τοῦ Δημοτικοῦ Συμβουλίου Ἐλευσίνας καὶ ἀναρτήσεως τοῦ συνοδευόντος ταύτην σχεδίου.

16. Ἐννέα ἀποδεικτικὰ ἐπιδόσεως τῆς ὡς ἄνω ἀναφερομένης ἀποφάσεως εἰς τοὺς παροδίους.

17. Τὰς ὑποβληθείσας ἐνστάσεις ὑπὸ : α) Δημ. Παπαμελετίου, β) Φανουρίου Τσόκα καὶ γ) Παναγιώτου καὶ Ἀναστασίας Κλουβάτου.

18. Τὴν ὑπ' ἀριθ. 145/79 ἀπόφαση τοῦ Δημοτικοῦ Συμβουλίου Ἐλευσίνας, εἰς διπλοῦν, περὶ ἐκδικάσεως τῶν ἐνστάσεων καὶ ἀπορρίψεώς των, κατὰ πλειοψηφία, τὴν ὁποία ἀποδεχόμεσθε καὶ γιὰ τοὺς ἴδιους λόγους ποὺ ἀναφέρονται σ' αὐτήν.

19. Τὸ σχέδιο ὑπὸ κλίμακα 1 : 500 τὸ συνταχθὲν ἀπὸ τὸν Πολ. Ὑπομ/κὸ Εὐάγγ. Ρούσσο.

20. Τὴν ὑπ' ἀριθ. 279420/79/4.1.80 εἰσήγηση Δ.Τ.Υ.Ν. Ἀττικῆς πρὸς τὸ Συμβούλιο Δημοσίων Ἔργων Νομαρχίας Ἀττικῆς.

21. Τὴν σύμφωνη γνωμοδότηση τοῦ Συμβουλίου Δημοσίων Ἔργων ὅπως διατυπώθηκε στὴν 3ῃ Πράξει τῆς 1ῆς Συνεδρίας ἀπὸ 9.1.1980, ἀποφασίζομε :

Ἐγκρίνομε τὴν τροποποίησιν τοῦ ρυμοτομικοῦ σχεδίου Ἐλευσίνας στὸ Ο.Τ. 145, χαρακτηρίζοντας τὶς ἰδιοκτησίες τοῦ Ὑπουργείου Γεωργίας καὶ Δημ. Παπαμελετίου ὡς κοινόχρηστον ἄντρο, ὅπως ἐμφανίζεται στὸ σχέδιο ποὺ συνοδεύει τὴν ἀπόφαση.

Ἡ ἰσχὺς τῆς ἀρχίζει ἀπὸ τὴν ἡμερομηνία δημοσιεύσεώς της στὴν Ἐφημερίδα τῆς Κυβερνήσεως.

Ἡ ἀπόφαση αὐτὴ νὰ δημοσιευθῆ στὴν Ἐφημερίδα τῆς Κυβερνήσεως.

Ἐν Ἀθήναις τῇ 11 Ἰανουαρίου 1980

Ἐντολῇ Νομάρχου

Ὁ Διευθυντὴς

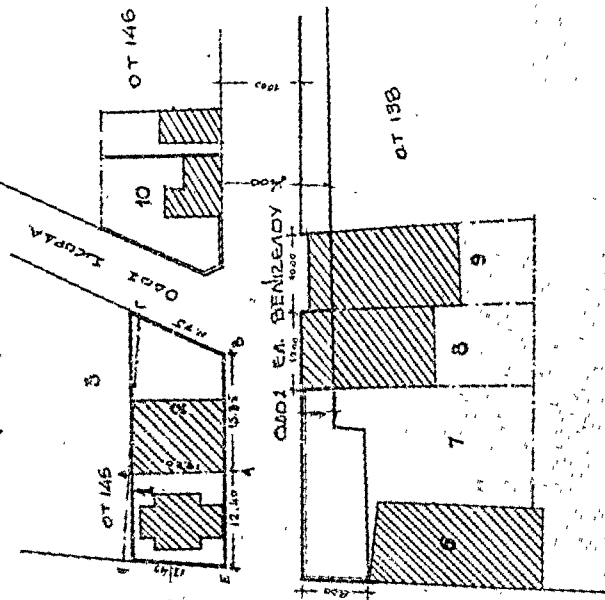
ΓΕΩΡ. ΒΛΑΣΣΟΠΟΥΛΟΣ

το παρόν εισάγει την υπ' αριθ.  
 514. 121081/11-1-89. Αποφάσει  
 Διεύθυν. Τεχν. Υπομ. Κατ. Αττικής.  
 Αθήνα 11 Ιανουαρίου 1980  
 Ο Δ/ντης

ΓΕΩΡΓΙΟΣ ΒΛΑΣΣΟΠΟΥΛΟΣ  
 Επιδ/της με 2266

Αρμόδιος υπεύθυνος  
 Ο Προϊστάμενος Γραφείου Πολεοδομίας

*(Signature)*



- ΥΠΟΜΗΤΗΜΑ ΙΔΙΟΚΤΗΤΩΝ
- 1 εδωτ. Νικηφόρου Γεωργιάδη οδού Ηρ. Νοταράκη 1
  - 2 " Α. Θεοφιλέττου " Ελ. Βενιζέλου 1
  - 3 " Ελ. Καραϊσκάκη " Ηρ. Νοταράκη 1
  - 4 " Αβ. Καραϊσκάκη ταξιδιού " Ιωνίου
  - 5 " Καυσοκλυτίων " Ηρ. Νοταράκη 67
  - 6 " Τσίλια Φανερωτίου " " 51.56
  - 7 " Λυ. Παν. Καραϊσκάκη " Ελ. Βενιζέλου 2
  - 8 " Παναγ. Κ. Καραϊσκάκη " " 2
  - 9 " Νικ. Πάκου " " 4
  - 10 " Εμμ. Στ. Παπαδοπούλου " Ερμούπολης 25 Ζωγράφου

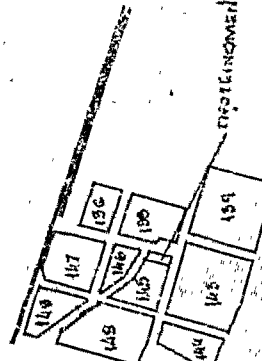
ΤΟΠΟΓΡΑΦΙΚΟ ΔΙΑΓΡΑΜΜΑ ΔΗΜΟΥ ΕΛΕΥΣΙΝΗΣ

ΓΙΑ ΤΗ ΤΡΟΠΟΠΟΙΗΣΗ ΣΤΟ ΠΛ 145 ΕΠΙ ΤΗΣ ΕΛΛΑΔΕ  
 ΙΔΙΟΚΤΗΣΙΑΣ ΤΩΝ ΤΟΠΟΤΕΛΩΝ ΓΕΩΡΓΙΑΣ ΕΛ. ΜΕΓΑΛ. ΙΩΝ. ΠΑΡΑΧΕΙΡΕΙΣΤΕΙΟΝ ΔΗΜ.

ΚΑΙΜΑΣ 1500

*(Signature)*

ΑΠΟΛΟΓΙΣΜΑ ΡΥΜ. ΣΧΕΔΙΟΥ ΠΟΛΕΩΣ ΕΛΕΥΣΙΝΗΣ  
 ΚΑ. 1:5000



ΠΡΟΤΙΝΟΜΕΝΗ ΤΡΟΠΟΠΟΙΗΣΗ

Ελ. Βενιζέλου 1979  
 Ο Γραφείο

ΕΜΜ. ΣΤΑΥΡΟΥ  
 1979

Αριθ. 12828

(4)

Περί χαρακτηρισμού οδού στο Βέλο Κορινθίας ότι προϋπάρχει τοῦ ἔτους 1923.

## Ο ΝΟΜΑΡΧΗΣ ΚΟΡΙΝΘΙΑΣ

Ἐχοντας ὑπόψη :

1. Τις δ/ξεις τοῦ Ν. 3200/55 «περὶ διοικητικῆς ἀποκεντρώσεως καθὼς ἐκεῖνες τοῦ ἀπὸ 28.6.55 Β.Δ. «περὶ ἐξαιρέσεως ἀπὸ τῆς ἀρμοδιότητος τῶν Νομαρχῶν κ.λ.π.».
2. Τις δ/ξεις τοῦ ἀρ. 532/70 Ν.Δ. «περὶ συμπληρώσεως τῶν διατάξεων περὶ διοικητικῆς ἀποκεντρώσεως».
3. Τις δ/ξεις τοῦ ἀρ. 712/70 Β.Δ. ὅπως τροποποιήθηκε καὶ συμπληρώθηκε μετὰ τὰ ἀρ. 677/71 καὶ 198/72 Β.Δ.
4. Τις δ/ξεις τοῦ ἀρ. 863/60 Β.Δ.
5. Τὴν Α7/16/11/70 κοινὴ ἀπόφαση τῶν Ὑπουργῶν Προεδρίας Κυβερνήσεως, Ἐσωτερικῶν καὶ Δημ. Ἔργων, «περὶ ὀργανώσεως τῶν Περ/κῶν Ὑπηρεσιῶν τοῦ Ὑ.Π.Δ. Ε».
6. Τὴν Α 11814/13.11.70 Ἐγκ. 3111 τοῦ Ὑ.Π. Δ.Ε. «περὶ ἐφαρμογῆς τῶν δ/ξεων περὶ διοικητικῆς ἀποκεντρώσεως ἀρμοδιοτήτων».

7. Τις δ/ξεις τοῦ ἀρθροῦ 20 τοῦ ἀπὸ 17.7.23 Ν. Δ/τος «περὶ σχεδίων Πόλεων κλπ»

8. Τὰ συμβόλαια (α) ἀρ. 9092/12.2.23 συμβολαιογράφου Βέλου Ἰωαν. Κόλλια, (β) ἀρ. 4118/18.11.57 Συμβολαιογράφου Βέλου Σωκρ. Λούτα.

(γ) ἀρ. 18448/3.11.67 συμβολαιογράφου Κορίνθου, Σπυρ. Γαρούφη, σχετικὰ μετὰ τὴν ἰδιοκτησίαν Ἰωαν. Μπούρα, πρώην Κουτρομπῆ τοῦ προϋπάρχει τοῦ 1923.

9. Τὸ τοπογραφικὸ διάγραμμα τοῦ Πολιτικοῦ Μηγ/κοῦ Κων. Παν. Χ. Καπέλλου στὸ ὁποῖο σημειώνεται ἡ ὑπόψη ὁδός.

10. Τὸ 23/ἔκτ. 1ον/5.9.79 πρακτικὸ τοῦ Νομ/κοῦ Συμβουλίου Δ.Ε., ἀποφασίζουμε :

Χαρακτηρίζουμε τὴν ὁδὸν ποὺ διασχίζει τὸ Ο.Τ. 70 τοῦ ἐγκεκριμένου ρυμοτομικοῦ σχεδίου Πόλεως Βέλου καὶ συνδέει τὴν Παλαιὰ Ἐθνικὴ ὁδὸν Κορίνθου- Πατρῶν καὶ τὴν Κοινοτικὴ ὁδὸν Ἀγίας Μαρίνης, ὅτι προϋπάρχει τοῦ 1923, ὥστε νὰ ἰσχύουν γι' αὐτὴ οἱ δ/ξεις περὶ ὄρων δομῆσεως ὅπως ἀκριβῶς καὶ στίς ἐγκεκριμένες ὁδοὺς τοῦ ρυμοτομικοῦ σχεδίου Βέλου.

Ἡ ἀπόφαση αὐτὴ νὰ δημοσιευθεῖ στὴν Ἐφημερίδα τῆς Κυβερνήσεως.

Κόρινθος, 16 Ὀκτωβρίου 1979

Ὁ Νομάρχης  
ΧΡ. ΓΟΥΛΑΣ

Αριθ. 14077

(5)

Περί χαρακτηρισμοῦ οδού στοῦ Δερβένι Ν. Κορινθίας ὅτι προϋπάρχει τοῦ 1923.

## Ο ΝΟΜΑΡΧΗΣ ΚΟΡΙΝΘΙΑΣ

Ἐχοντας ὑπόψη :

1. Τις διατάξεις τοῦ Ν. 3200/55 «περὶ διοικητικῆς ἀποκεντρώσεως» καθὼς καὶ τὶς διατάξεις τοῦ ἀπὸ 28.6.55 Β. Δ/τος «περὶ ἐξαιρέσεως ἀπὸ τῆς ἀρμοδιότητος τῶν Νομαρχῶν κλπ».

2. Τις διατάξεις τοῦ 532/70 Ν. Δ/τος «περὶ συμπληρώσεως τῶν διατάξεων περὶ διοικητικῆς ἀποκεντρώσεως».

3. Τις διατάξεις τοῦ 863/1960 Β. Δ/τος.

4. Τις διατάξεις τοῦ 712/70 Β. Δ/τος, ὅπως τροποποιήθηκε καὶ συμπληρώθηκε μετὰ τὰ 677/1971 καὶ 198/72 Β. Δ/τα.

5. Τὸ 910/77 Π. Δ. «περὶ ὀργανισμοῦ τοῦ Ὑπουργείου Δημ. Ἔργων».

6. Τὴν Α 211814/13.11.70 Ἐγκ. 3111 τοῦ ΥΔΕ «περὶ ἐφαρμογῆς τῶν διατάξεων περὶ διοικητικῆς ἀποκεντρώσεως ἀρμοδιοτήτων».

7. Τις διατάξεις τοῦ ἀρθροῦ 20 τοῦ ἀπὸ 17.7.23 Ν. Δ/τος «περὶ σχεδίων Πόλεων κλπ» καὶ βλέποντας

α) Τὴν ἀπὸ 17.2.79 αἴτηση τοῦ Χαριλάου Λαζανά, κατόικου Δερβενίου ποὺ συνοδεύεται ἀπὸ σχετικὰ τοπογραφικὰ διαγράμματα.

β) Τὰ 4005/24.3.1969, 14521/30.9.1946, 10905/2.12.1936 Συμβόλαια.

γ) Τὸ τοπικὸ διάγραμμα τοῦ Μηγ/κοῦ Ἀν. Παπασπυροπούλου ποὺ δείχνει τὴν πρὸς κρίση ὁδὸν καὶ τὸ ἀπόσπασμα τοῦ ρυμοτομικοῦ σχεδίου Δερβενίου.

δ) Τὸ 24/19.9.79 πρακτικὸ τοῦ Νομ/κοῦ Συμβουλίου Δ.Ε., ἀποφασίζουμε :

Χαρακτηρίζουμε τὴν ὁδὸν ποὺ διασχίζει κάθετα τὴν Π.Δ.Ε. Κορίνθου- Πατρῶν στὸ Δερβένι δίπλα στὴν ἰδιοκτησίαν Χαρ. Λαζανά, ὅτι προϋπάρχει τοῦ 1923, ὥστε γιὰ τὴν ὁδὸν αὐτὴ νὰ ἰσχύουν ὅλες οἱ διατάξεις περὶ τῶν ὄρων δομῆσεως Κοινοτήτας Δερβενίου

Ἡ ἀπόφαση αὐτὴ νὰ δημοσιευθεῖ στὴν Ἐφημερίδα τῆς Κυβερνήσεως.

Κόρινθος, 4 Νοεμβρίου 1979

Ὁ Νομάρχης  
ΧΡ. ΓΟΥΛΑΣ

Αριθ. 17002

(6)

Περί τροποποιήσεως ρυμοτομικοῦ σχεδίου Ἀγίου Νικολάου Ν. Λασιθίου στὴν περιοχὴ Διοικητηρίου.

## Ο ΝΟΜΑΡΧΗΣ ΛΑΣΙΘΙΟΥ

Ἐχοντας ὑπόψη :

1. Τὸν Ν. 3200/55 «περὶ Διοικητικῆς ἀποκ/σεως».

2. Τὸ 532/70 Ν.Δ. «περὶ συμπληρώσεως τῶν διατάξεων «περὶ Διοικητικῆς ἀποκ/σεως».

3. Τὸ 712/70 Β.Δ. «περὶ καθορισμοῦ ἀρμοδιοτήτων κ.λ.π. Περ/κῶν Ἀρχῶν Ὑπουργ. Δημ. Ἔργων».

4. Τὸ ἀρθρ. 21 τοῦ ἀπὸ 3.4.29 Δ/τος «περὶ ΓΟΚ».

5. Τὰ ἀρθρα 1,2,3 καὶ 70 τοῦ ἀπὸ 17.7.23 Ν. Δ/τος «περὶ σχεδίων πόλεων κ.λ.π.», ὅπως μεταγενέστερα τροποποιήθηκαν καὶ συμπληρώθηκαν.

6. Τις διατάξεις τοῦ Α.Ν. 314/68 «περὶ παροχῆς εἰς τὸν Ὑπουργὸν Βορείου Ἑλλάδος καὶ τοὺς Νομάρχας ἀρμοδιότητος ἐπὶ θεμάτων ἐγκρίσεως ἐπεκτάσεως ἢ τροποποιήσεως σχεδίων πόλεων καὶ κωμῶν» (ΦΕΚ 47 Α/1968), ὅπως τροποποιήθηκε καὶ συμπληρώθηκε μετὰ τὸ Β.Δ. 1018/1971 (ΦΕΚ 220 Α/1971).

7. Τὴν 5099/1971 ἀπόφαση, μετὰ τὴν ὁποία τροποποιήθηκε τὸ ρυμοτομικὸ σχέδιο Ἀγίου Νικολάου.

8. Τὴν 121/31.5.78 ἀπόφαση τοῦ Δημοτικοῦ Συμβουλίου Ἀγ. Νικολάου «περὶ τροποποιήσεως τοῦ ρυμοτομικοῦ σχεδίου Ἀγ. Νικολάου» στὴν περιοχὴ Διοικητηρίου, καὶ τὴν προσαρμογὴ πρὸς τὴν ἐπὶ τόπου ὑφισταμένη κατάσταση.

9. Τὴν Ε.17468/2583/1.6.77 Ἐγκύκλιο τοῦ Ὑπουργ. Δημ. Ἔργων μετὰ θέμα «προτάσεις, τροποποιήσεις ρυμοτομικῶν σχεδίων κλπ.».

10. Τὸ γεγονός ὅτι ἡ προτεινόμενη τροποποίηση ἀποβλέπει στὴν ἐπαύξηση τῶν κοινοχρήστων χώρων, τὴν προσαρμογὴ τοῦ σχεδίου πρὸς τὴν ἐπὶ τόπου ὑφισταμένη κατάσταση τὴν ἐξυπηρέτηση τῶν κυκλοφοριακῶν ἀναγκῶν τῆς περιοχῆς καὶ γενικώτερα τῆς πόλεως.

11. Τὴν 135/79 γνωμοδότηση τοῦ καθ' ὑμᾶς τμήματος τοῦ Περ/κοῦ Συμβουλίου Δημ. Ἔργων, ἀποφασίζουμε :

Ἐγκρίνεται ἡ τροποποίηση τοῦ ρυμοτομικοῦ σχεδίου Ἀγίου Νικολάου, διὰ ἀποτμήσεως τῆς Β.Α. γωνίας τοῦ Ο.Τ., ποὺ βρῖσκεται Δυτικὰ τοῦ Διοικητηρίου, ὅπως φαίνεται στὸ ἀπὸ 1.11.79, θεωρημένον ἀπὸ τὸν Δ/τὴν Τεχν. Ὑπηρεσιῶν Λασιθίου διάγραμμα, ὑπὸ κλίμακα 1 : 200, ποὺ συνοδεύει αὐτὴ τὴν ἀπόφαση.

Ἡ ἀπόφαση αὐτὴ νὰ δημοσιευθεῖ στὴν Ἐφημερίδα τῆς Κυβερνήσεως, καὶ ἡ ἰσχὺς τῆς ἀρχίζει ἀπὸ τὴ δημοσίευσή.

Ἀγιος Νικόλαος, 5 Νοεμβρίου 1979

Ὁ Νομάρχης  
Γ. ΛΑΜΠΡΙΝΑΚΟΣ

ΛΕΙΟΣ ΝΙΚΟΛΑΟΣ ΚΡΗΤΗΣ

ΚΑΙΝΑΞ 1: 200

ΔΙΟΙΚΗΤΗΡΙΟΝ

ΔΗΜΟΤΙΚΗ ΟΔΟΣ πρ. 10.00 μ.

ΔΗΜΟΤΙΚΗ ΟΔΟΣ πρ. 8.00 μ.


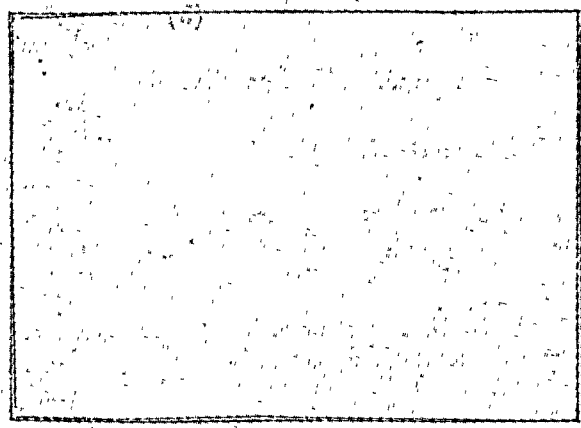
ΔΗΜΟΤΙΚΗ ΟΔΟΣ πρ. 6.00 μ.

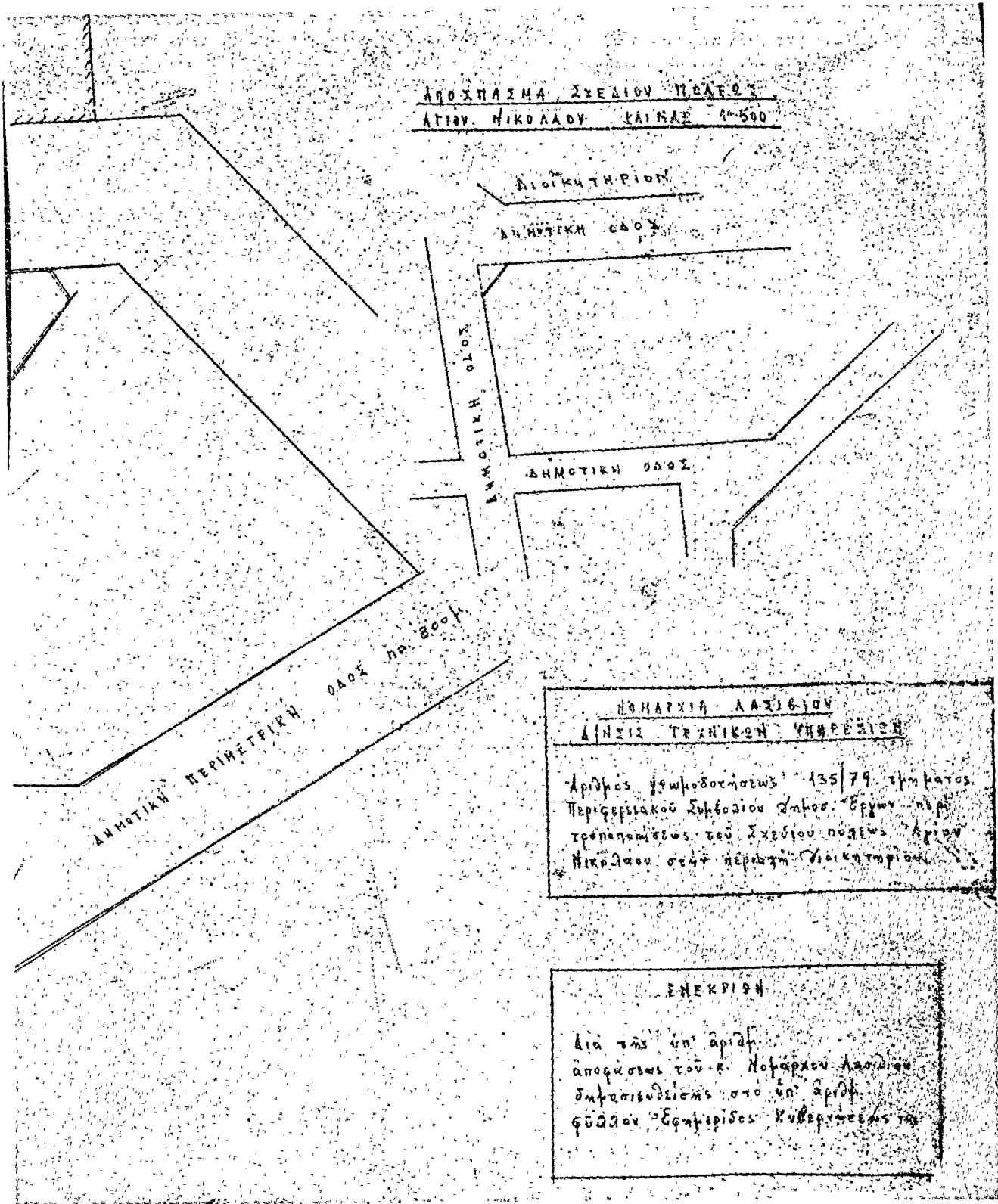
ΕΓΕΡΘΗ

ΑΝΟΣ ΝΙΚΟΛΑΟΣ 11/79



ΑΝΤ. ΤΡΟΙΤΣΙΑΚΗΣ





ΑΠΟΣΠΑΣΜΑ ΣΧΕΔΙΟΥ ΠΟΛΕΩΣ  
ΑΓΙΟΥ ΝΙΚΟΛΑΟΥ ΚΑΙΝΑΣ 1-500

ΝΟΜΑΡΧΙΑ ΛΑΡΙΣΣΙΩΝ  
ΔΙΕΥΣΙΣ ΤΕΧΝΙΚΩΝ ΥΠΗΡΕΣΙΩΝ  
Αριθμός γεωμετρούσεως 135/79 τμήματος  
Περιφερειακού Συμβουλίου Δήμου Έργων επί τη  
τρέψησεως του σχεδίου πόλεως Αγίου  
Νικολάου σε 4 τεμάχια διοικητηρίων.

ΕΝΕΚΡΙΘΗ  
Δια της υπ' αριθμ.  
αποφάσεως του κ. Νομάρχου Λαοδικού  
Συμβουλίου στο υπ' αριθμ.  
φύλλου Εφημερίδος Κυβερνήσεως της

(7)

Περὶ εἰδοποιήσεως τῆς γενομένης παρακαταθέσεως ἀποζημιώσεως ἐξ ἀναγκαστικῆς ἀπαλλοτριώσεως (προτιμωρώσεως τμήματος οἰκοπέδου εἰς Θεσσαλονίκην.

Οἱ Ἀστέριος Κατσώχης, Ἡλέκτρα Δανηλίδου, Δέσποινα Σαλιάρη καὶ Ἄρης Ἀμπελάς, κάτοικοι Θεσσαλονίκης, Φιλικῆς Ἐταιρείας 18, γνωστοποιοῦν συμφώνως τῷ νόμῳ ὅτι κατέθεσαν εἰς τὸ Ταμεῖον Παρακαταθήκων καὶ Δανείων (Ἵποκ/μα Θεσσαλονίκης) τὴν δυνάμει τῆς ὑπ' ἀριθ. 1473/1973 ἀποφάσεως τοῦ Μονομελοῦς Πρωτοδικείου Θεσσαλονίκης ἐκ δρχ. 31.500 προσωρινῶς προσδιορισθεῖσαν ἀποζημίωσιν, ἐκδοθέντος τοῦ ὑπ' ἀριθ. 262300/24.10.79 Γραμματείου Συστάσεως Παρακαταθήκης, ὑπὲρ τοῦ Ὄργανισμοῦ Διαχει-

ρίσεως καὶ Διοικήσεως Ἐκκλησιαστικῆς Περιουσίας (Ο.Δ. Δ.Ε.Π.), λόγω προσκυρώσεως μὴ ἀρτίου ἐκ 2,10 τ.μ. τμήματος ὁμόρου οἰκοπέδου εἰς ἰδιοκτησίαν των, κειμένην ἐν Θεσσαλονίκῃ καὶ ἐπὶ τῆς ὁδοῦ Φιλικῆς Ἐταιρείας ἀριθ. 18, γενομένης κατόπιν τῆς ὑπ' ἀριθ. 3170/71 πράξεως τακτοποιήσεως τοῦ Πολιεθμοικιοῦ Γραφείου Θεσσαλονίκης καὶ κυρωθείσης διὰ τῆς ὑπ' ἀριθ. 1967711/72 ἀποφάσεως Νομαρχίας Θεσσαλονίκης, ἀποδοτέαν εἰς τοὺς κατὰ νόμον ἀναγνωρισθησομένους δικαιούχους.

Ἐν Θεσσαλονίκῃ τῇ 10 Ἰανουαρίου 1980

Ὁ πληρεξούσιος Δικηγόρος  
ΔΑΜΙΑΝΟΣ Ν. ΠΙΣΤΟΦΙΔΗΣ

(Ἀριθ. τριπλ. τοῦ Α' Δημ. Ταμ. Ἀθηνῶν 1361/10.1.80)