



ΕΦΗΜΕΡΙΣ ΤΗΣ ΚΥΒΕΡΝΗΣΕΩΣ

ΤΗΣ ΕΛΛΗΝΙΚΗΣ ΔΗΜΟΚΡΑΤΙΑΣ

ΑΘΗΝΑ
18 ΑΠΡΙΛΙΟΥ 1985

ΤΕΥΧΟΣ ΤΕΤΑΡΤΟ

ΑΡΙΘΜΟΣ ΦΥΛΛΟΥ
160

ΠΕΡΙΕΧΟΜΕΝΑ

ΑΠΑΛΛΟΤΡΙΩΣΕΙΣ ΑΠΟΦΑΣΕΙΣ

Καθορισμός των ορίων του αιγιαλού και δημιουργία ζώνης παραλίας στη θέση Γαζανός Κάμπος μπροστά στην ιδιοκτησία Μιχαλίτση 1

ΠΟΛΕΟΔΟΜΙΑ ΑΠΟΦΑΣΕΙΣ

Τροποποίηση του ρυμοτομικού σχεδίου Βέλλου (Ν. Κορινθίας) 2

ΑΠΑΛΛΟΤΡΙΩΣΕΙΣ ΑΠΟΦΑΣΕΙΣ

Αριθ. 3621

(1)

Καθορισμός των ορίων του αιγιαλού και δημιουργία ζώνης παραλίας στη θέση Γαζανός Κάμπος, μπροστά στην ιδιοκτησία Μιχαλίτση

Ο ΝΟΜΑΡΧΗΣ ΗΡΑΚΛΕΙΟΥ

Έχοντας υπόψη :

1. Τις διατάξεις των άρθρων 1 μέχρι και 7 του Α.Ν. 2344/1940 «περί αιγιαλού και παραλίας», όπως τροποποιήθηκαν και συμπληρώθηκαν με τις διατάξεις : α) του άρθρου 13 του Ν. 1078/1980 και β) του άρθρου 23 του Ν. 1337/1983

2. Τις διατάξεις της παραγράφου 9 του άρθρου 1 του Κεφαλαίου Β' της 0.208/181/26.4.1982 (Φ.Ε.Κ. 214/26.4.1982 τεύχος Β') κοινής απόφασης των Υπουργών Προεδρίας Κυβερνήσεως και Οικονομικών «Αναμόρφωση Συλλογικών Οργάνων Γνωμοδοτικής και Αποφασιστικής αρμοδιότητας του Υπουργείου Οικονομικών».

3. Την από 20.3.1984 έκθεση της «Επιτροπής καθορισμού των ορίων του αιγιαλού και παραλίας και θέσεων αμμοληψίας», που καθόρισε τα όρια του αιγιαλού και της παραλίας στην περιοχή Γαζανός Κάμπος μπροστά στην ιδιοκτησία Μιχαλίτση και το από 17 Ιουνίου 1981, με κλίμακα 1:500 τοπογραφικό διάγραμμα του πολιτικού μηχανικού Παναγιώτη Βλάστη, που θεωρήθηκε την 8 Απριλίου 1982 από τη Διεύθυνση Τεχνικών Υπηρεσιών της Νομαρχίας Ηρακλείου και συνοδεύει την έκθεση της προαναφερόμενης Επιτροπής.

4. Τη σύμφωνη γνώμη του Γενικού Επιτελείου Ναυτικού, που διατυπώθηκε στα 1872/29/1983 και 187.2/230/21.5.1984 έγγραφα του.

5. Τις διατάξεις του άρθρου 1 της παραγράφου 1 του Ν. 3200/1955 (Φ.Ε.Κ. 97/Α/1955) «περί διοικητικής αποκεντρώσεως» σε συνδυασμό με τις διατάξεις του από 28.6.1955 Β. Δ/τος «περί εξαιρέσεως από της κατά το άρθρο 1 παράγραφος 1 του Ν. 3200/1955 αρμοδιότητας των Νομαρχών, αντικειμένων τινών αρμοδιότητας του Υπουργού Οικονομικών», του Β.Δ. 704/1970 και του άρθρου 1 παράγραφος 5 του Π.Δ. 71/25.2.1984, σχετικά με τη μεταβίβαση αρμοδιοτήτων του Υπουργού Οικονομικών στους Νομάρχες και στις περιφερειακές Αρχές διανομαρχιακού επιπέδου, αποφασίζουμε :

1. Επικυρώνουμε την από 20.3.1984 έκθεση της Επιτροπής καθορισμού των ορίων του αιγιαλού και παραλίας και θέσεων αμμοληψίας, καθώς και το από 7.6.1981 τοπογραφικό διάγραμμα, που την συνοδεύει, το οποίο συντάχθηκε από τον Πανάγ. Βλάστη, πολιτικό μηχανικό, με κλίμακα 1:500 και θεωρήθηκε την 8.4.1982 από τη Διεύθυνση Τεχνικών Υπηρεσιών της Νομαρχίας Ηρακλείου, επί του οποίου η από πάνω Επιτροπή, με κόκκινη γραμμή καθόρισε τα όρια του αιγιαλού, στη θέση Γαζανός Κάμπος μπροστά στην ιδιοκτησία Μιχαλίτση και με κίτρινη γραμμή τα όρια της παραλίας στην ίδια θέση.

Η παρούσα απόφαση μαζί με την έκθεση και το διάγραμμα, που προαναφέραμε, να δημοσιευτούν στην Εφημερίδα της Κυβερνήσεως, σύμφωνα με τις διατάξεις του άρθρου 13 του Ν. 1078/1983.

Ανακαλούμε την με αριθ. 8069/1984 όμοια στην οποία είναι συνημμένα η ανωτέρω έκθεση και το διάγραμμα.

Ηράκλειο, 8 Μαρτίου 1985

Ο Νομάρχης
ΚΥΡ. ΓΕΩΡΓΙΑΔΗΣ

ΕΚΘΕΣΗ

Επιτροπής Καθορισμού των ορίων αιγιαλού και παραλίας Ηρακλείου

Στο Ηράκλειο σήμερα 20 Μαρτίου 1984 οι :

1. Νικόλ. Χατζηγιάννης, οικονομικός έφορος Β' Οικονομικής Εφορίας Ηρακλείου, ως πρόεδρος.
2. Νικόλαος Καπετανάκος αναπληρωτής Δ/ντού Δ/νσεως Τεχνικών Υπηρεσιών Νομού Ηρακλείου, ως μέλος.
3. Δημήτριος Καραμπίνης, αναπληρωτής Λιμενάρχου Κεντρικού Λιμεναρχείου Ηρακλείου, ως μέλος.

αποτελέσαμε την επιτροπή καθορισμού των ορίων αιγιαλού και παραλίας που προβλέπει το άρθρο 74 του Π.Δ. 636/77 όπως συνεγωνεύθηκε με την αριθμό 0208/181/26.4.1982 κοινή απόφαση των Υπουργών Προεδρίας Κυβερνήσεως και Οικονομικών και που συγκροτήθηκε με την με αριθμό 1096/19.1.1984 απόφαση του Νομάρχου Ηρακλείου, συγκεντρωθήκαμε στο κατάστημα της Β' Οικονομ. Εφορίας Ηρακλείου και αφού λάβαμε υπ όψη μας :

1. Το από Ιουνίου 1981 τοπογραφικό και υψομετρικό διάγραμμα με κλίμακα 1 :500 του Πολιτικού μηχανικού Παναγιώτη Βλάσση που ελέγχθηκε από τον εργοδηγό της Δ/σεως Τεχνικών Υπηρεσιών Ν. Ηρακλείου Ιωάννη Κουτεντάκη την 8.4.1982 και θεωρήθηκε από τον Δ/ντή Τ.Υ.Ν.Η. Νικολ. Παπαγιάννη την 8.4.1982.

2. Την από 30.6.1981 αίτηση του Ιωάννη Μιχαλίτση με την οποία ζητά τον καθορισμό της οριογραμμής αιγιαλού και παραλίας στη θέση Γαζανός Κάμπος και κτηματικής περιοχής Γάζι κοινότητας Καβροχωρίου.

3. Τις διατάξεις του Α.Ν. 2344/40 όπως τροποποιήθηκε καθώς και την περί αιγιαλού δικαστηριακή και Διοικητική νομολογία.

4. Την δια της επιτοπίου μεταβάσεως σχηματισθείσα αντίληψη περί του πλάτους της βρεχομένης ζώνης της ξηράς και λοιπά στοιχεία.

5. Το άρθρο 23 του Ν. 1377/1983 και την με αριθμό Δ3474/970 ΠΟΛ. 105/29.7.1983 Δ/γη του Υπουργείου Οικονομικών που είναι σχετική με αυτό το άρθρο και στην οποία αναφέρεται ότι δεν θα παρακάμπτει πλέον η γραμμή παραλίας τα κτίσματα, που βρίσκονται μεταξύ των ορίων του αιγιαλού και της γραμμής παραλίας.

6. Το με αριθμό 187.2/29/83 έγγραφο του Γ.Ε.Ν. και τις υποδείξεις που αναφέρονται σαυτό, αποφασίζει :

1. Καθορίζει επί του ως άνω τοπογραφικού διαγράμματος :

α) Την οριογραμμή αιγιαλού δια συνεχούς ερυθράς πολυγωνικής γραμμής από το σημείο 1 - 7 της οποίας οι κορυφές εξασφαλίζονται από σταθερά σημεία.

β) την οριογραμμή της παραλίας δια συνεχούς κιτρίνης πολυγωνικής γραμμής από το σημείο 1' - 7' της οποίας οι κορυφές εξασφαλίζονται από σταθερά σημεία.

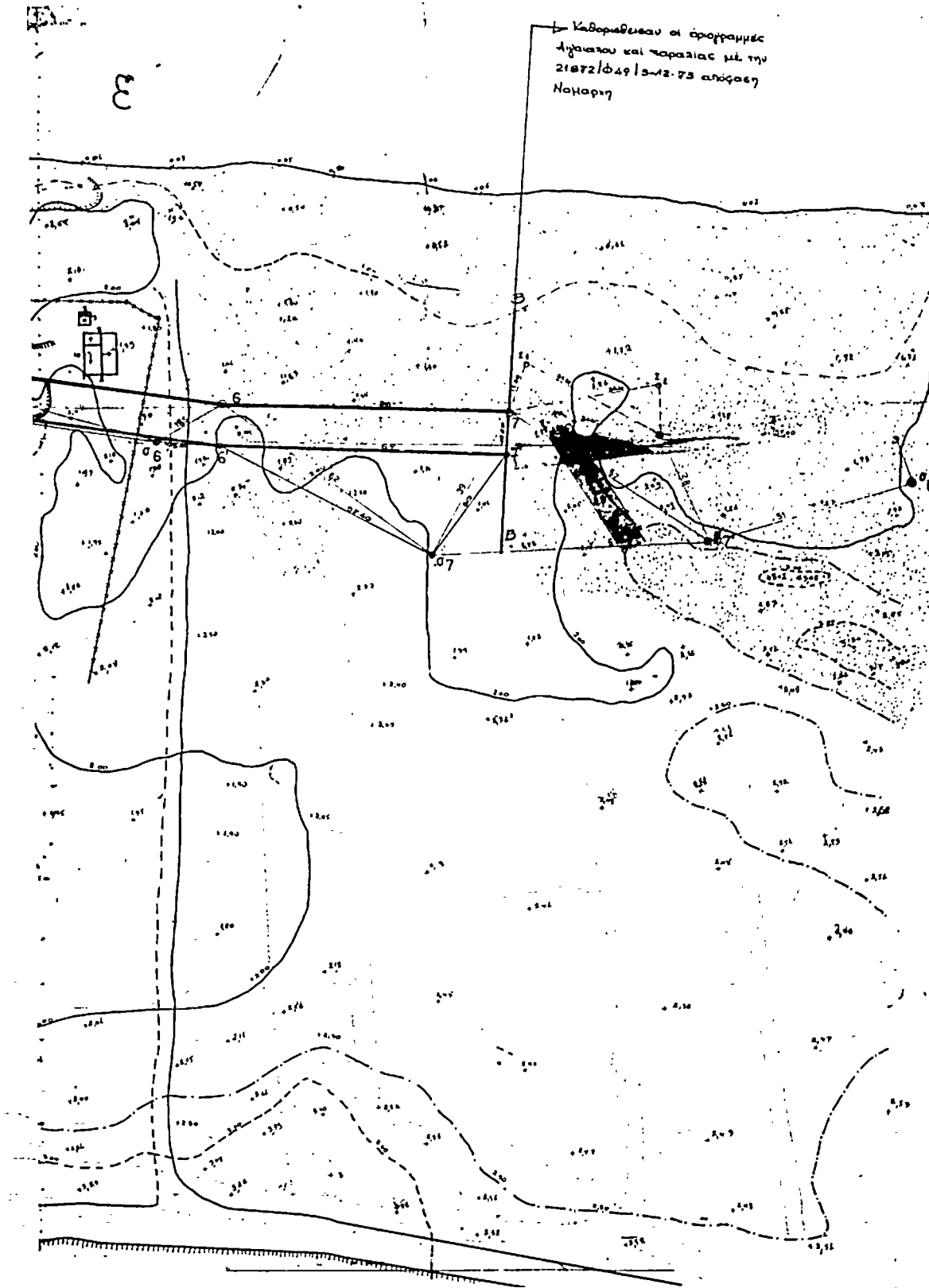
2. Απορρίπτεται ότι δεν υπάρχει παλαιός αιγιαλός.

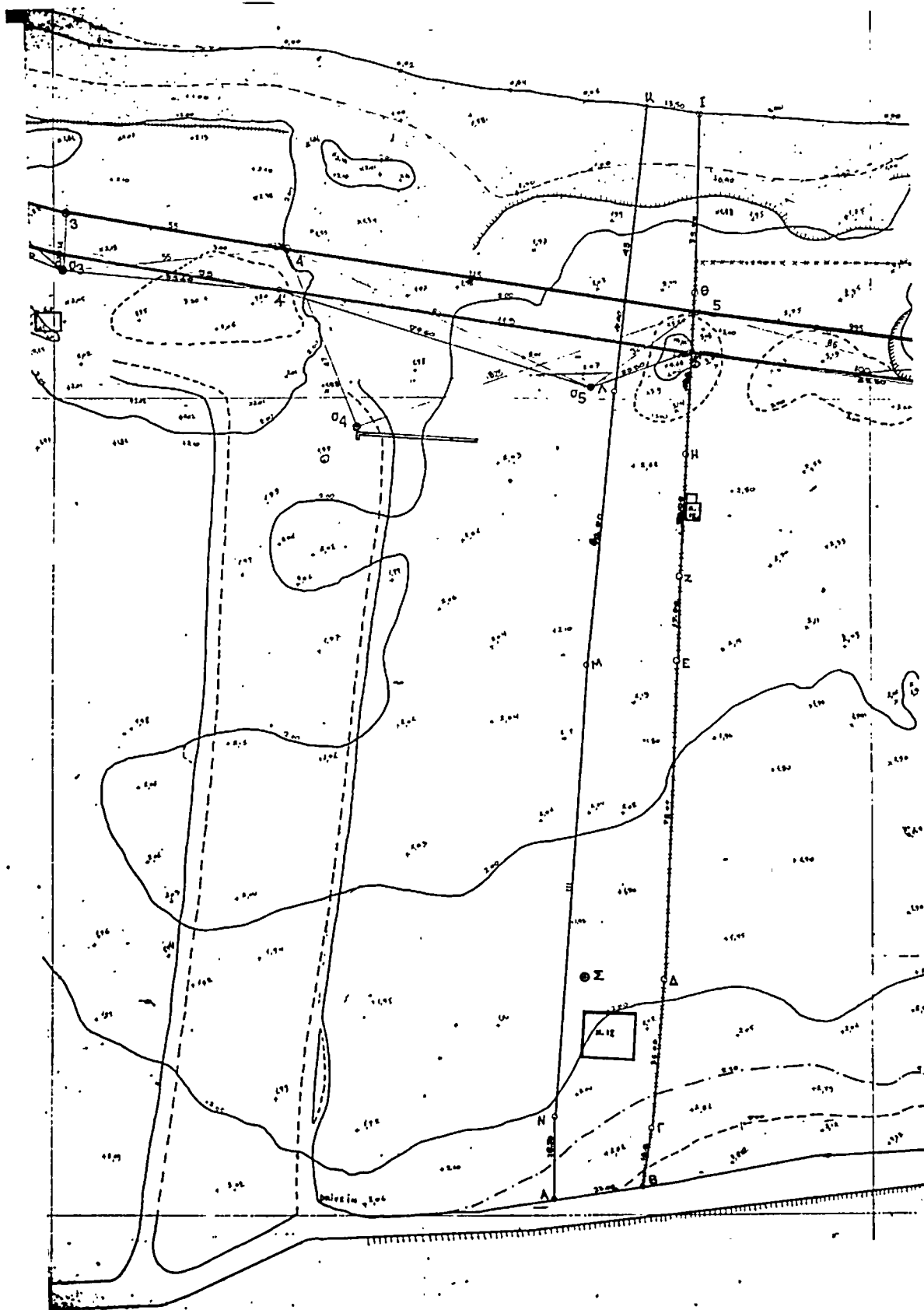
3. Δεν εξαιρείται από τη ζώνη της παραλίας το τμήμα του μόνιμου κτίσματος που υπάρχει στο δυτικό άκρο της περιοχής του αιγιαλού.

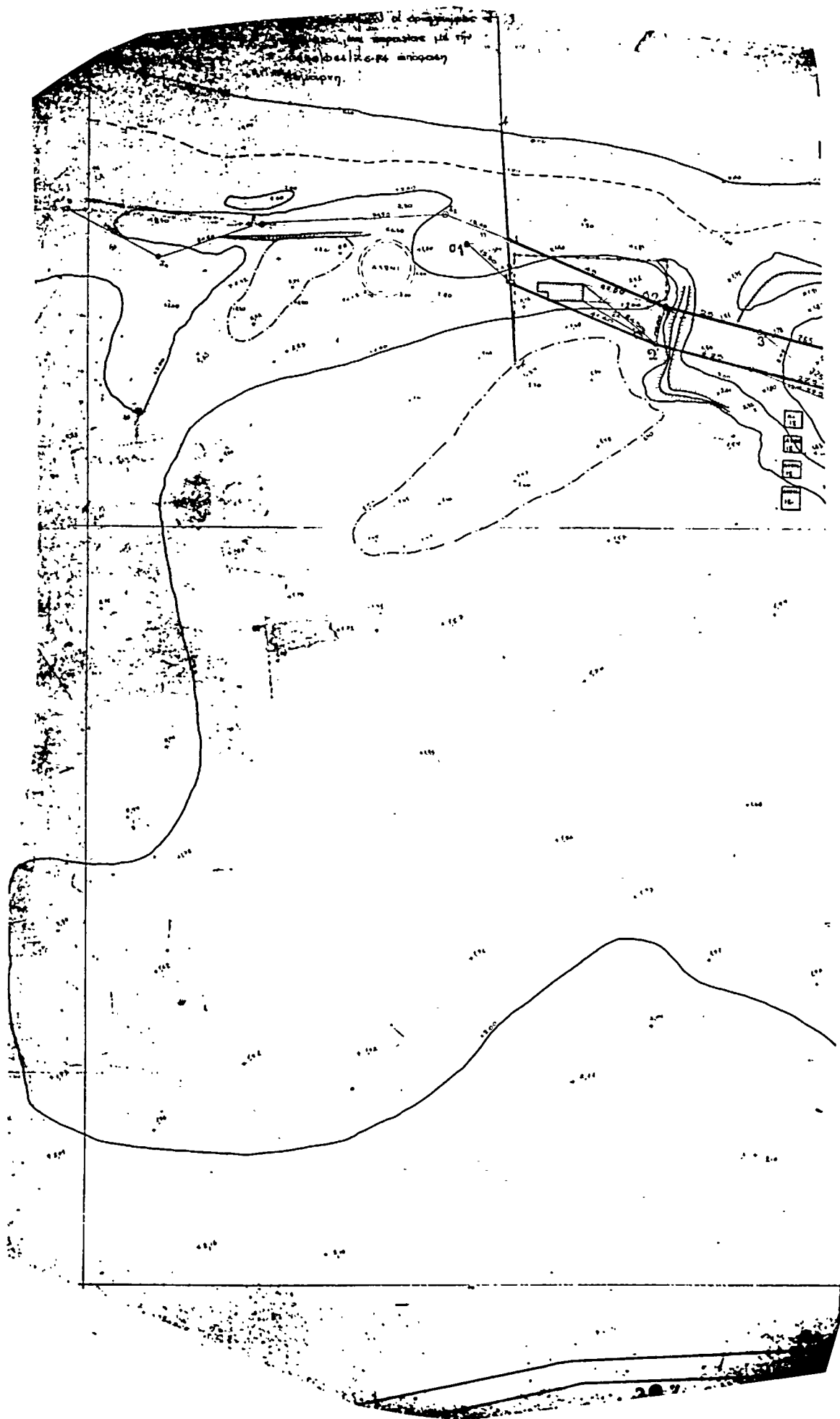
Η Επιτροπή

Ο Πρόεδρος

Τα Μέλη







ΤΟΠΟΓΡΑΦΙΚΟΝ-ΥΨΟΜΕΤΡΙΚΟΝ ΔΙΑΓΡΑΜΜΑ
 ιδιοκτησίας: Ίωάννη Μιχαλίτση (Α-Β-Γ-Δ-Ε-Ζ-Η-Θ-Ι-Κ-Λ-Μ-Ν-Ξ)
 Θέση: Γαζανός κάμπος - της περιοχής Γαζι κοινότητας
 Καβροχωρίου

ΚΛΙΜΑΞ 1:500

Τοπογραφικόν-ύψομετρικόν διάγραμμα πρὸς καθορισμὸν τῶν ὁρίσμων αἰμαζοῦ καὶ παραλίας

ΗΡΑΚΛΕΙΟ 17-6-81
 Ο ΜΗΧΑΝΙΚΟΣ

ΥΠΟΜΝΗΜΑ

- Ίσοϋψύς 2,0 π.
- - - - - >> : 95 π.
- - - - - >> : 1 π.
- Γραμμὴ αἰμαζοῦ
- Ὁριογραμμὴ Παραλίας

ΗΛΕΚΤΗ
 Διόσκου Β.Δ.1982
 Ο Μηχανικός τῆς ΔΤΤΜΚ
 Ἰων. Καστριώτης

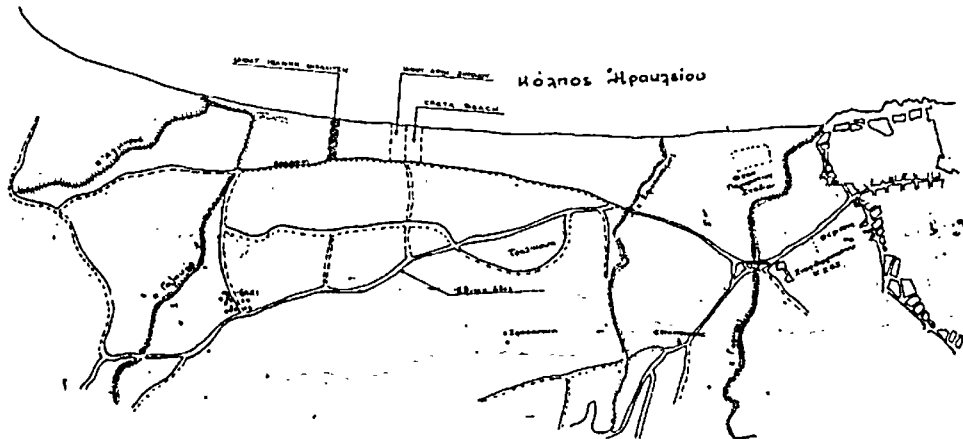
Τὸ παρὸν τοπογραφικὸν διάγραμμα εὐνοεῖται
 τὰ ἐπὶ 20-3-1984 Πρακτικῶν τοῦ κατὰ τὸν
 ἀριθμὸν 74 τοῦ Π.Δ. 656/77 εὐεταθείσης ἐπιτροπῆς
 καθορισμοῦ αἰμαζοῦ καὶ παραλίας.



Ἡράκλειο 20-3-1984

Νίκος Χατζηγεωργίου
 Νικόλαος Καπετανάκης
 Δημήτριος Καραμήλιος

Ἀπόσπασμα ἐκ τοῦ χάρτου Ἡρακλείου
 κλίμακα 1:2.000 Ε.Ι.



ΠΟΛΕΟΔΟΜΙΑ

ΑΠΟΦΑΣΕΙΣ

Αριθμ. 1658

(2)

Τροποποίηση του ρυμοτομικού σχεδίου Βέλλου (Ν. Κορινθίας)

Ο ΝΟΜΑΡΧΗΣ ΚΟΡΙΝΘΙΑΣ

Έχοντας υπόψη :

1. Τις διατάξεις του Ν. Δ/τος «περί σχεδίων πόλεων κ.λπ» της 17 Ιουλίου 1923 όπως μεταγενέστερα τροποποιήθηκαν και συμπληρώθηκαν και ειδικότερα τα άρθρα 3 και 70.
2. Τις διατάξεις του Ν. 947/1979 «περί οικιστικών περιοχών» (Φ.Ε.Κ. 169/Α) και ειδικότερα το άρθρο 62 (παρ. 1).
3. Τις διατάξεις του άρθρου 1 του Α.Ν. 314/1968 «περί παροχής εις τον Υπουργόν Βορείου Ελλάδος και τούς Νομάρχας αρμοδιότητος επί θεμάτων εγκρίσεως, επεκτάσεως ή τροποποιήσεως σχεδίων πόλεων και κωμών» (Φ.Ε.Κ. 47/Α) όπως το άρθρο αυτό αντικαταστάθηκε με το άρθρο 1 του Ν.Δ. 1018/1971 «περί τροποποιήσεως και συμπληρώσεως του Α.Ν. 314/1968 «περί παροχής εις τον Υπουργόν Βορείου Ελλάδος και τούς Νομάρχας αρμοδιότητος επί θεμάτων εγκρίσεως κ.λπ» (Φ.Ε.Κ. 220/Α) και συμπληρώθηκε με την παρ. 2 του άρθρου 33 του Ν. 1337/1983 «πέκταση των πολεοδομικών σχεδίων Οικιστική ανάπτυξη και σχετικές ρυθμίσεις» (Φ.Ε.Κ. 33/Α).
4. Την οικ. 75724/1151/30.12.1983 κοινή απόφαση των Υπουργών Προεδρίας της Κυβερνήσεως και Χωροταξίας Οικισμού και Περιβάλλοντος «Κωδικοποίηση - τροποποίηση και συμπλήρωση συλλογικών οργάνων Γνωμοδοτικής απο-

φασιστικής αρμοδιότητος Υπουργείου Χωροταξίας, Οικισμού και Περιβάλλοντος σε ενιαίο κείμενο» (Φ.Ε.Κ. 767/Β).

5. Τις 120/1982 και 131/1982 πράξεις του Κοινοτικού Συμβουλίου Βέλλου.

6. Τις διατάξεις του Ν.Δ. 797/1971 «περί αναγκαστικών απαλλοτριώσεων» (Φ.Ε.Κ. 1/Α).

7. Τις διατάξεις του Ν.Δ. 170/1973 (Φ.Ε.Κ. 229/Α) και ειδικότερα το άρθρο 50.

8. Την 2048/1981 απόφαση του Συμβουλίου της Επικρατείας.

9. Τη 2/1985 γνωμοδότηση του Συμβουλίου Χωροταξίας, Οικισμού και Περιβάλλοντος Νομού Κορινθίας, αποφασίζουμε :

α) Εγκρίνεται η τροποποίηση του ρυμοτομικού σχεδίου Βέλλου (Ν. Κορινθίας) με την κατάργηση τμημάτων ανωνύμων οδών που διέρχονται μέσω των οικοδομικών τετραγώνων με αριθμ. 31, 32 και 33, όπως φαίνεται στο σχετικό πρωτότυπο διάγραμμα, σε κλίμακα 1 :500, που έχει θεωρηθεί από τον Προϊστάμενο του Τμήματος Πολεοδομίας και Πολεοδομικών Εφαρμογών με την 1658/1985 πράξη του και που συνοπτικό του αντίτυπο δημοσιεύεται με την παρούσα απόφαση.

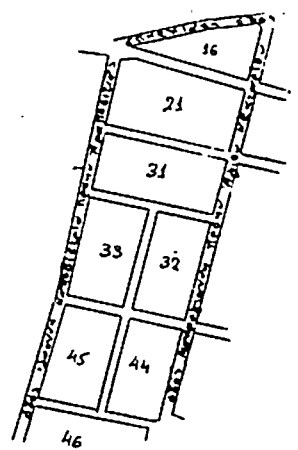
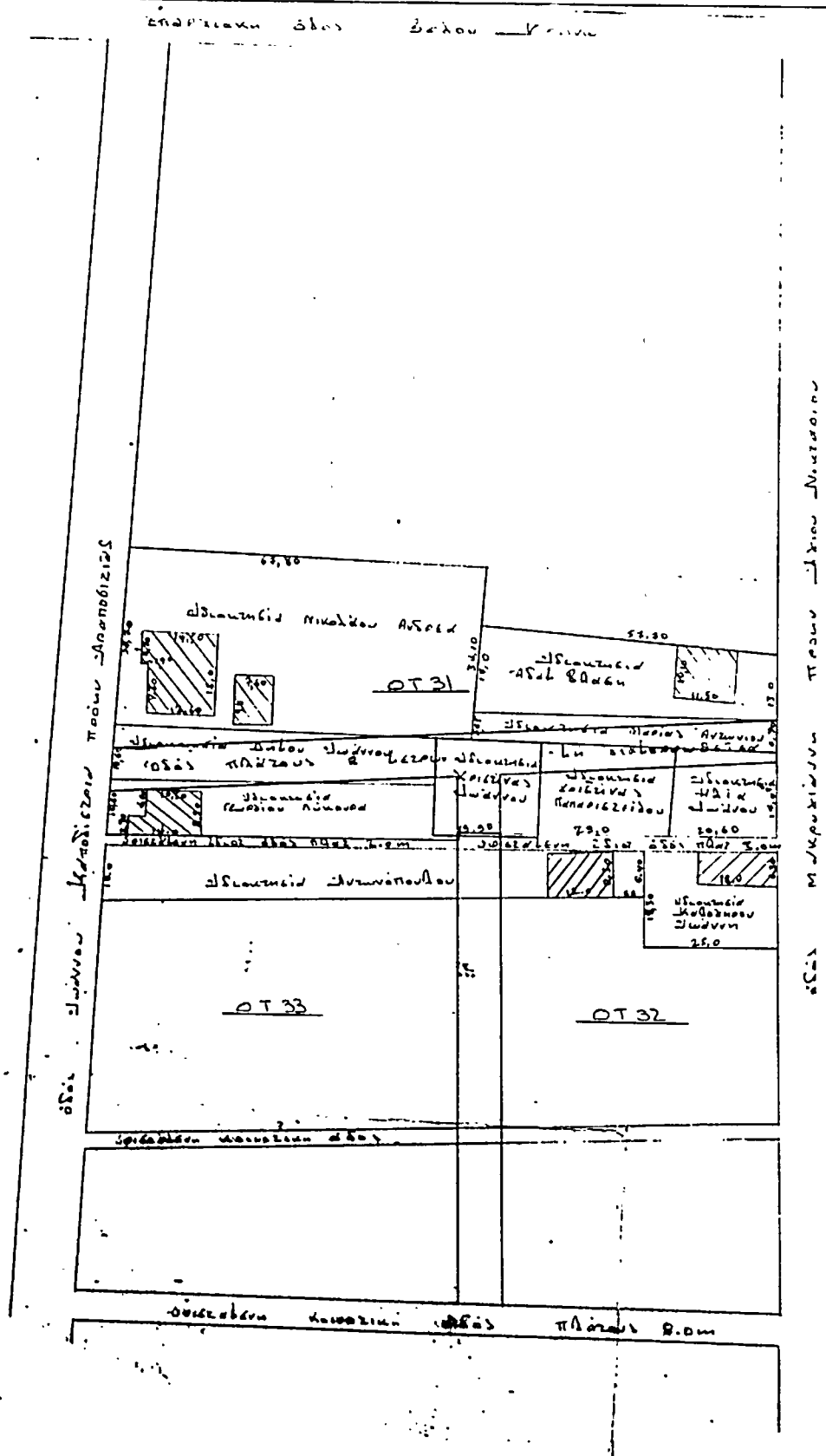
β) Η ισχύς της παρούσης αποφάσεως αρχίζει από τη δημοσίευσή της στην Εφημερίδα της Κυβερνήσεως.

Κόρινθος, 13 Μαρτίου 1985

Ο Νομάρχης

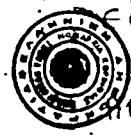
ΑΝΑΣΤΑΣΙΟΣ ΣΤΑΥΡΟΠΟΥΛΟΣ

ΤΟΠΟΓΡΑΦΙΚΟ ΔΙΑΓΡΑΜΜΑ
Υπομνήστων των υφιστάμενων καταστάσεων
περί των ενοικιαζόμενων οδών των οριζώντων
οδών της ΑΡΧΑΙΑΣ ΚΑΙ ΒΑΛΕΙΑΣ ΣΤΡΑΣΣΗΣ
ΚΑΝΟΝΙΣΜΟΙ Β. 840



Συνοψίζω την υπ' αριθ. 1658/1975 απόφαση του Νομάρχη Κορυθίου Κωνσταντίνου Κωνσταντίνου, ο οποίος έθεσε σε εφαρμογή τον Κ.Ν. 840/75.

Ο Νομάρχης
 Κωνσταντίνος Κωνσταντίνου



ΧΡΗΣΙΜΟΙ ΚΑΙ ΧΑΡΤΕΣ
 ΔΙΑΔΟΧΗ ΠΟΛΙΤΙΚΩΝ
 ΕΡΓΑΝΩΝ ΜΕΤΡΗΣΕΩΝ
 ΚΑΙ ΤΩΝ ΑΝΤΙΣΤΟΙΧΩΝ