



04001551802940008



1379

ΕΦΗΜΕΡΙΣ ΤΗΣ ΚΥΒΕΡΝΗΣΕΩΣ

ΤΗΣ ΕΛΛΗΝΙΚΗΣ ΔΗΜΟΚΡΑΤΙΑΣ

ΤΕΥΧΟΣ ΤΕΤΑΡΤΟ

Αρ. Φύλλου 155

18 Φεβρουαρίου 1994

ΠΟΛΕΟΔΟΜΙΑ

ΑΠΟΦΑΣΕΙΣ

Αριθ. 947

(1)

Αναθέωρηση του Ρυμοτομικού Σχεδίου Αγίου Γεωργίου – Κορίνθου (Ν. Κορινθίας).

Ο ΝΟΜΑΡΧΗΣ ΚΟΡΙΝΘΙΑΣ

Έχοντας υπόψη:

1. Τις διατάξεις του Ν. Δ/γματος 17.7.1923 «περί σχεδίων πόλεων κ.λ.π.» όπως μεταγενέστερα τροποποιήθηκαν και συμπληρώθηκαν και ειδικότερα τα άρθρα 3, 9, 11, 29 και 70.

2. Τις διατάξεις του Ν. 1577/1985 «Γ.Ο.Κ.» (ΦΕΚ 210/Α) και ειδικότερα το άρθρο 5.

3. Τις διατάξεις του Π. Δ/γματος 183/1986 «έγκριση τροποποιήσεων σχεδίων Πόλεων και καθορισμός όρων και Περιορισμών δόμησης από τους Νομάρχες» (ΦΕΚ 70/Α) και ειδικότερα το άρθρο 1.

4. Τις διατάξεις του Α.Ν. 314/1968 (ΦΕΚ 47/Α) όπως τροποποιήθηκαν και συμπληρώθηκαν με το υπ' αριθμ. 1018/1971 Ν. Δ/γμα (ΦΕΚ 220/Α) και με την παράγραφο 3 του άρθρου 34 του Ν. 1577/1985 (ΦΕΚ 210/Α).

5. Τις υπ' αριθμ. 46/93, 83/90, 45/89 και 100/93 αποφάσεις του Δημοτικού Συμβουλίου Κορίνθου.

6. Την υπ' αριθμ. 6/21.7.93 γνωμοδότηση του Συμβουλίου Χωροταξίας Οικισμού και Περιβάλλοντος Ν. Κορινθίας, αποφασίζουμε:

Άρθρο 1

Εγκρίνεται η αναθέωρηση του Ρυμοτομικού Σχεδίου Αγίου Γεωργίου Κορίνθου (Ν. Κορινθίας) που είχε εγκριθεί με το από 17.8.89 Π.Δ/γμα «έγκριση Πολεοδομικής μελέτης των περιοχών «Αγιαννιώτικα» και «Κεραμιδάκι» του Δήμου Κορίνθου (Ν. Κορινθίας), ΦΕΚ 602/Δ/89,

όπως φαίνεται στα τέσσερα (4) σχετικά πρωτότυπα διαγράμματα σε κλίμακα 1:1000, που έχουν θεωρηθεί από τον Προϊστάμενο του τμήματος Πολεοδομίας και Πολεοδομικών Εφαρμογών με την υπ' αριθμ. 947/94 πράξη του και των οποίων συνοπτικά αντίτυπα δημοσιεύονται με την παρούσα απόφαση.

Άρθρο 2

α) Καταργούνται στα προκήπια στα παρακάτω οικοδομικά τετράγωνα: Ο.Τ. 238, Ο.Τ. 233, Ο.Τ. 258, Ο.Τ. 229, Ο.Τ. 206 α, Ο.Τ. 226, Ο.Τ. 255, Ο.Τ. 228.

β) Επιβάλλονται προκήπια στα παρακάτω οικοδομικά τετράγωνα:

Στα Ο.Τ. 229, Ο.Τ. 233, Ο.Τ. 222, Ο.Τ. 238, Ο.Τ. 254 πλάτους τεσσάρων (4) μέτρων.

Στα Ο.Τ. 222 και Ο.Τ. 238 πλάτους έξι (6) μέτρων.

γ) Μειώνεται το πλάτος του προκηπίου από έξι (6) μέτρα σε τρία (3) μέτρα στο Ο.Τ. 222, όπως οι ρυθμίσεις αυτές φαίνονται στα διαγράμματα 1, 3 του άρθρου 1 της παρούσης.

Άρθρο 3

Απο τις διατάξεις αυτής της απόφασης δεν προκαλείται δαπάνη σε βάρος του προϋπολογισμού του Δήμου Κορίνθου (αριθμ. πρωτ. βεβαίωσης Δήμου Κορίνθου 14779/23.12.1993).

Άρθρο 4

Η ισχύς της παρούσης αποφάσεως αρχίζει από την δημοσίευσή της στην Εφημερίδα της Κυβερνήσεως.

Η απόφαση αυτή να δημοσιευθεί στην Εφημερίδα της Κυβερνήσεως.

Κορίνθος, 9 Φεβρουαρίου 1994

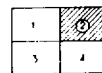
Ο Νομάρχης
ΙΩΑΝΝΗΣ ΣΤΑΥΡΑΚΑΣ

ΚΟΡΙΝΘΟΥ




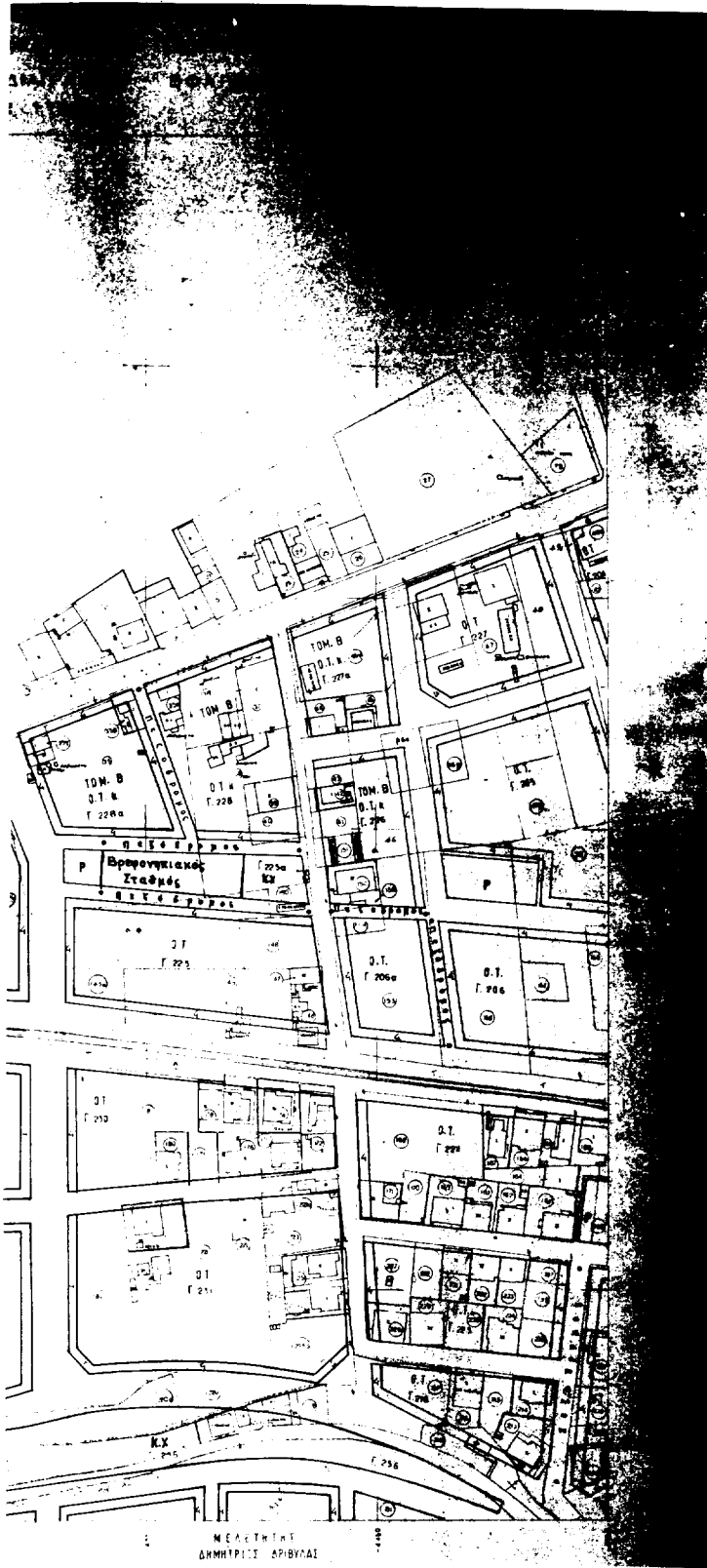
ΜΕΛΕΤΗ ΡΥΜΟΤΟΜΙΚΟΥ ΣΧΕΔΙΟΥ ΑΓΙΟΥ ΓΕΩΡΓΙΟΥ ΚΟΡΙΝΘΟΥ
 ΚΤΗΜΑΤΟΓΡΑΦΙΚΟ ΔΙΑΓΡΑΜΜΑ ΕΦΑΡΜΟΓΗΣ

Κλίμακας 1:1000




Υ Π Ε Χ Ω Δ Ε	
Το παρόν έκθεμα περιλαμβάνει την υπέρβαση οικ. 947/9-ε-94 αριθμ. 702 Νομού Κορινθίας - Αναθεώρηση του ρυμοτομικού σχεδίου Αγίου Γεωργίου Κορινθίας (Κ. Τ. Σ. 1974) κ. 9/2/94 ΕΡΕΥΝΗΤΗ ΕΠΙΘΕΤΑ ΜΕΤΡΑ	
ΔΗΜΟΣ ΚΟΡΙΝΘΟΥ	
[Signature] Μαρία Βαβιλιού Ηλ. Μηχανικός	
ΜΕΛΕΤΗ ΕΦΑΡΜΟΓΗΣ ΡΥΜΟΤΟΜΙΚΟΥ ΣΧΕΔΙΟΥ	
ΑΓ. ΓΕΩΡΓΙΟΥ ΚΟΡΙΝΘΟΥ	
ΑΝΑΘΕΩΡΗΣΗ ΡΥΜΟΤΟΜΙΚΟΥ ΣΧΕΔΙΟΥ	ΟΜΑΔΑ ΜΕΛΕΤΗΣ ΔΗΜ. ΔΡΙΒΥΛΛΑΣ-ΤΟΠΟΓΡΑΦΟΣ ΧΡ. ΝΙΚΟΛΑΟΥ-ΑΡΧΙΤΕΚΤΩΝ
ΚΛΙΜΑΚΑ 1:1000	
ΙΑΝΟΥΑΡΙΟΣ 1994	ΚΟΡΙΝΘΟΣ

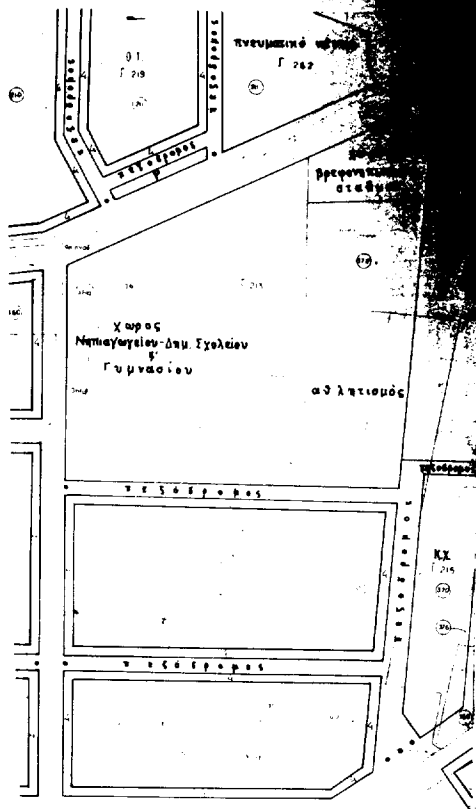





ΜΕΛΕΤΗΤΑΣ
ΔΗΜΗΤΡΙΟΣ ΑΡΙΒΥΔΑΙ

Υ Π Ε Χ Ω Δ Ε	
<p>Το παρόν συνοδεύει την υπ' αριθμόν 01Κ.947/9-2-1994 με Α.Α. Βεβαίωση, του Συμβολογικού Εφεδ'ίου Αγίου Γεωργίου Κορίνθου (Ν. Κορίνθου) 22 Κελεύθου 9/2/194 ΕΦΕΣΕΙΣΤΗ ΟΠΡΟΪΣΤΑΜΕΝΩ ΤΩ ΚΑΠ.Ε.</p>	
 Δ. ΚΟΡΙΝΘΟΣ Αρχιτέκτονας Μελέτη Βαθμύδου Αρχιτέκτονας	
ΜΕΛΕΤΗ ΕΦΑΡΜΟΓΗΣ ΡΥΜΟΤΟΜΙΚΟΥ ΣΧΕΔΙΟΥ	
ΑΓ. ΓΕΩΡΓΙΟΥ ΚΟΡΙΝΘΟΥ	
ΑΝΑΘΕΩΡΗΣΗ ΡΥΜΟΤΟΜΙΚΟΥ ΣΧΕΔΙΟΥ	ΟΜΑΔΑ ΜΕΛΕΤΗΣ ΑΡΧΙΤ. ΑΡΙΒΥΔΑΙ-ΤΟΠΟΓΡΑΦΟΣ ΚΡ. ΝΙΚΟΛΑΟΥ-ΑΡΧΙΤΕΚΤΟΝΟΣ
ΚΑΙΜΑΚΑ 1:1000	
ΙΑΝΟΥΑΡΙΟΣ 1994	ΚΟΡΙΝΘΟΣ

ΓΕΩΡΓΙΟΥ ΚΟΡΙΝΘΟΥ
ΕΦΑΡΜΟΓΗΣ

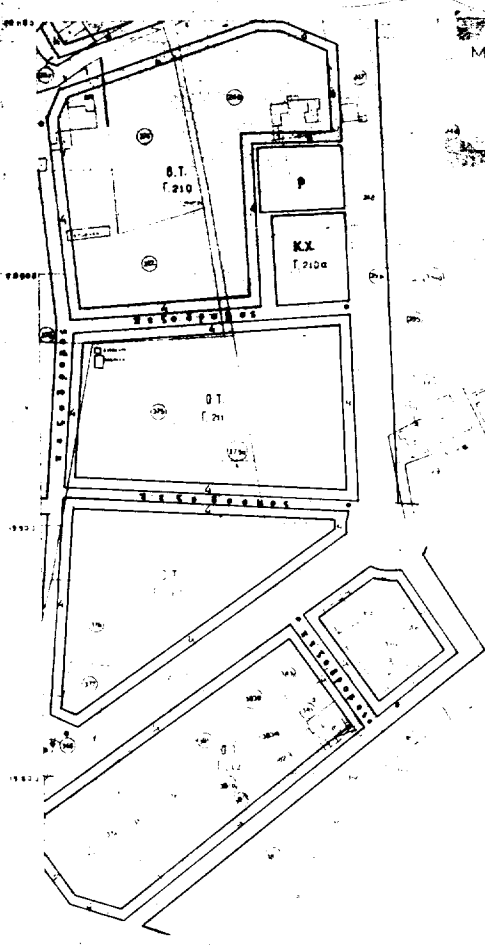


Υ Π Ε Χ Ω Δ Ε	
<p>Το παρόν έργο είναι της υπ' αριθμ. οικ 947/9-2-94 απόφασης Νομαρχίας Αττικής έγκρισης του Συμμορφωτικού Σχεδίου Αξιού Γεωργίου Κορίνθου Ν. Κορινθίας 9/2/94</p> <p>ΕΣΤΡΕΥΣΗ ΟΡΘΟΣΤΑΤΙΚΩΣ ΤΕΧΝΙΚΕΣ</p>	
 ΚΟΡΙΝΘΟΥ Μαρία Βασιλάου ΠΕΤ. Μιχαηλίδης	
ΜΕΛΕΤΗ ΕΦΑΡΜΟΓΗΣ ΡΥΜΟΤΟΜΙΚΟΥ ΣΧΕΔΙΟΥ	
ΑΓ. ΓΕΩΡΓΙΟΥ ΚΟΡΙΝΘΟΥ	
ΑΝΑΘΕΩΡΗΣΗ ΡΥΜΟΤΟΜΙΚΟΥ ΣΧΕΔΙΟΥ	ΟΜΑΔΑ ΜΕΛΕΤΗΣ ΔΗΜ. ΒΡΙΣΥΛΛΕ-ΤΟΠΟΓΡΑΦΟΣ ΚΡ. ΝΙΚΟΛΑΟΥ-ΑΡΧΙΤΕΚΤΟΝ
ΚΛΙΜΑΚΑ 1:1000	
ΙΑΝΟΥΑΡΙΟΣ 1994	ΚΟΡΙΝΘΟΣ

101111
101111

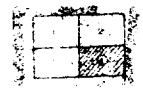
ΔΗΜΟΣ ΚΟΡΙΝΘΟΥ

ΥΠΟΥΡΓΕΙΟ ΠΕΡΙΒΑΛΛΟΝΤΟΣ ΧΩΡΟΤΑΞΗΣ ΚΑΙ ΔΗΜ. ΕΡΓΩΝ



ΜΕΛΕΤΗ ΕΦΑΡΜΟΓΗΣ ΡΥΜΟΤΟΜΙΚΟΥ ΣΧΕΔΙΟΥ
ΚΤΗΜΑΤΟΓΡΑΦΕΙΟΥ

ΚΟΡΙΝΘΟΥ



Υ Π Ε Χ Ω Δ Ε

*Το παρόν σχέδιο εφάρμοξης ρυμοτομικού σχεδίου
από 907/9-4 95, με Αριθμό Φυλάκτου
Επιμετρησών 95/95/95, Κ.Α.Α. 95/95/95
Κ.Α.Α. 95/95/95
Γ.Α.Α. 95/95/95 ΟΡΓΑΝΙΣΜΟΣ
ΣΕΛΕΥΣΗ*

ΔΗΜΟΣ ΚΟΡΙΝΘΟΥ
*Κ.Α.Α. 95/95/95
Κ.Α.Α. 95/95/95*

ΜΕΛΕΤΗ ΕΦΑΡΜΟΓΗΣ ΡΥΜΟΤΟΜΙΚΟΥ ΣΧΕΔΙΟΥ
Α.Γ. ΓΕΩΡΓΙΟΥ ΚΟΡΙΝΘΟΥ

ΑΝΑΘΕΩΡΗΣΗ
ΡΥΜΟΤΟΜΙΚΟΥ
ΣΧΕΔΙΟΥ

ΟΜΑΔΑ ΜΕΛΕΤΗΣ

ΔΗΜ. ΔΗΜΟΥΛΑΣ ΤΟΠΟΓΡΑΦΟΣ
ΚΡ. ΝΙΚΟΛΑΟΥ ΑΡΧΙΤΕΚΤΩΝ

ΚΑΙΜΑΚΑ
1:1000

ΙΑΝΟΥΑΡΙΟΣ ΚΟΡΙΝΘΟΣ
1994