



ΕΦΗΜΕΡΙΔΑ ΤΗΣ ΚΥΒΕΡΝΗΣΕΩΣ ΤΗΣ ΕΛΛΗΝΙΚΗΣ ΔΗΜΟΚΡΑΤΙΑΣ

12 Απριλίου 2018

ΤΕΥΧΟΣ ΤΕΤΑΡΤΟ

Αρ. Φύλλου 153

ΠΕΡΙΕΧΟΜΕΝΑ

ΑΠΟΦΑΣΕΙΣ

- 1 Κήρυξη ως αναδασωτέου, δημόσιου δάσου αειφύλλων - πλατύφυλλων, εμβαδού 19,526 στρεμ. στη θέση «ΦΡΑΓΚΑΒΙΛΑ» Τ.Κ. Αμαλιάδας ΔΕ. Αμαλιάδας του Δήμου Ηλιδας της Π.Ε. Ηλείας, λόγω πυρκαγιάς.
- 2 Κήρυξη έκτασης ως αναδασωτέας εμβαδού 225,65 τετρ. μέτρων, στη θέση «Πουσερί» Σχοίνου της Τοπικής Κοινότητας Πισσίων του Δήμου Λουτρακίου - Περαχώρας - Αγίων Θεοδώρων Περιφερειακής Ενότητας Κορινθίας, λόγω εκχέρσωσης.

ΑΠΟΦΑΣΕΙΣ

Αριθμ. 55476

(1)

Κήρυξη ως αναδασωτέου, δημόσιου δάσους αειφύλλων - πλατύφυλλων, εμβαδού 19,526 στρεμ. στη θέση «ΦΡΑΓΚΑΒΙΛΑ» Τ.Κ. Αμαλιάδας ΔΕ. Αμαλιάδας του Δήμου Ηλιδας της Π.Ε. Ηλείας, λόγω πυρκαγιάς.

Ο ΣΥΝΤΟΝΙΣΤΗΣ ΑΠΟΚΕΝΤΡΩΜΕΝΗΣ
ΔΙΟΙΚΗΣΗΣ ΠΕΛΟΠΟΝΝΗΣΟΥ,
ΔΥΤΙΚΗΣ ΕΛΛΑΔΟΣ ΚΑΙ ΙΟΝΙΟΥ

Έχοντας υπόψη:

1. Τις διατάξεις του άρθρ. 117 παρ. 3 και το άρθρο 24 παρ. 1 του Συντάγματος της χώρας.
2. Τις δ/ξεις του άρθρου 6 του ν. 3200/1955 «Περί Διοικητικής Αποκέντρωσης» (Α' 97) όπως τροποποιήθηκε και ισχύει.
3. Τις δ/ξεις του άρθρ. 1 ν. 2503/1997 «Περί διοικητικής αποκεντρώσεως» (Α' 107) όπως αυτές τροποποιήθηκαν μεταγενέστερα.
4. Το ν. 3852/(87Α) «Νέα Αρχιτεκτονική της Αυτοδιοίκησης και της Αποκεντρωμένης Διοίκησης» "Πρόγραμμα Καλλικράτης»
5. Το π.δ. με αριθμό 139/2010 «Οργανισμός της Αποκεντρωμένης Διοίκησης Πελάου, Δυτ. Ελλάδας και Ιονίου» (Α'232).
6. Τις διατάξεις του αρθ. 47 παρ. 1 του ν. 3900/2010 (ΦΕΚ 303 Α/17-12-2010) «εξορθολογισμός διαδικασιών και επιτάχυνση της διοικητικής δίκης και άλλες διατάξεις

7. Τις δ/ξεις του άρθρου 41 παρ. 1 και 3 του ν. 998/1979 "περί προστασίας των Δασών κ.λπ." (Α'289) και ειδικότερα το άρθρο 38 παρ.1 όπως αντικαταστάθηκε με το άρθρο 35 παρ. 1 του ν. 4280/2014 (ΦΕΚ Α' 159/2014)

8. Τις δ/ξεις του ν. 3208/2003 «Προστασία δασικών οικοσυστημάτων, κατάρτιση δασολογίου, ρύθμιση εμπραγμάτων δικαιωμάτων επί δασών και δασικών εν γένει εκτάσεων και άλλες διατάξεις» (Α'303) και ειδικότερα την παρ. 9 του άρθρου 21 αυτού.

9. Τις διατάξεις του άρθρου 36 του ν. 3698/2008 (198 Α') και την αριθ. 97870/2248/7-5-2009 εγκύκλιο δ/γή του ΥΑΑΤ σχετικά με την εφαρμογή του άρθρ. 36 του ν. 3698/2008.

10. Τις διατάξεις του ν. 3861/2010 «Ενίσχυση της διαφάνειας με την υποχρεωτική ανάρτηση νόμων και πράξεων των κυβερνητικών και αυτοδιοικητικών οργάνων στο διαδίκτυο «Πρόγραμμα Διαύγεια» και άλλες διατάξεις (ΦΕΚ 112 Α'/2010).

11. Τις α) 160417/1180/8.7.1980 β) 182447/3049/24.9.1980 γ) 141823/24-2-1983 και δ) 179171/3-9-1985 Δ/γές του Υπουργείου Γεωργίας σχετικές με την κήρυξη εκτάσεων ως αναδασωτέων.

12. Την υπ. αριθ. 216056/1746/13-10-2011, εγκύκλιο του ΥΠΕΚΑ.

13. Τα άρθρα 28 και 28Α του ν. 4325/2015 (ΦΕΚ Α'47) «Εκδημοκρατισμός της Διοίκησης - Καταπολέμηση Γραφειοκρατίας και Ηλεκτρονική Διακυβέρνηση. Αποκατάσταση αδικιών και άλλες διατάξεις».

14. Την αριθμ. 15870/15-5-2017 απόφαση του Υπουργού Εσωτερικών περί διορισμού του Νικολάου Παπαθεοδώρου του Αγγελάκη ως Συντονιστή της Αποκεντρωμένης Διοίκησης Πελοποννήσου, Δυτ. Ελλάδας και Ιονίου (ΦΕΚ τ. Υ.Ο.Δ.Δ. 250/26-5-2017).

15. Το υπ' αριθμ. Γ39682/28-04-2015 έγγραφο του Εθνικού Τυπογραφείου για "Υποχρεωτική (από 01-07-2015) αποστολή εγγράφων για δημοσίευση στο Φύλλο της Εφημερίδας της Κυβέρνησης με χρήση τεχνολογιών πληροφορικής και επικοινωνιών και προηγμένης ηλεκτρονικής υπογραφής".

15. Την 5937/09-01-2018 πρόταση του Δασαρχείου Αμαλιάδας που αναφέρεται στο θέμα για κήρυξη δημόσιου δάσους ως αναδασωτέου, λόγω πυρκαγιάς, κάηκε την 01-08-2017 και διαπιστώθηκε την 20-11-2017 κατόπιν της από 20-11-2017 αυτοψίας του Χαρίλαου Μπαλάσκα, δασοπόνου και ως εκ τούτου επιβάλλεται η εκ νέου δάσωση, αποφασίζουμε:

Κηρύσσουμε ως αναδασωτέο δημόσιο δάσος αειφύλλων πλατύφυλλων, εμβαδού 19,526 στρεμ. στη θέση «ΦΡΑΓΚΑΒΙΛΑ» Τ.Κ. Αμαλιάδας ΔΕ. Αμαλιάδας του Δήμου Ηλιδας της Π.Ε. Ηλείας, λόγω πυρκαγιάς.

Η έκταση καλυπτόταν το οποίο την πυρκαγιά από δάσος με αειφύλλα - πλατύφυλλα με ποσοστό συγκόμωσης 70% σύμφωνα με την ανωτέρω πρόταση του Δασαρχείου Αμαλιάδας και όπως προσδιορίζεται με τα στοιχεία Ε1 (1.2.30.31.1) εμβαδού εκτάσεως 5,453 στρεμ., Ε2 (32.33....86.87.32) εμβαδού εκτάσεως 8,311 στρεμ. και Ε3 (88.89....117.118.88) εμβαδού εκτάσεως 5,762 στρεμ. στο από 18-12-2017 συνημμένο Τοπογραφικό Διάγραμμα κλίμακας 1:1000 και εντοπίζεται σε Χάρτη Προσανατολισμού κλίμακας 1:50.000, το οποίο από αποτελεί αναπόσπαστο μέρος της και έχει όρια:

ΤΜΗΜΑ Ι	ΤΜΗΜΑ ΙΙ
Ανατολικά: Με αγροτική έκταση	Ανατολικά: Με αγροτική έκταση
Δυτικά: Με δημόσιο δάσος αειφύλλων-πλατυφύλλων	Δυτικά: Με αγροτική έκταση
Βόρεια: Με αγροτική έκταση	Βόρεια: Με αγροτική έκταση και εν μέρει με δημόσιο δάσος
Νότια: Με αγροτική έκταση	Νότια: Με αγροτική έκταση και αγροτικό δρόμο

ΤΜΗΜΑ ΙΙΙ

Ανατολικά: Με αγροτική έκταση

Δυτικά: Με Δημόσιο Δάσος

Βόρεια: Με αγροτική έκταση

Νότια: Με αγροτική έκταση

Σκοπός της κήρυξης της ανωτέρω έκτασης ως αναδασωτέας είναι η διατήρηση του δασικού χαρακτήρα της, ο αποκλεισμός διάθεσής της για άλλη χρήση και η αποκατάσταση με φυσική ή τεχνητή αναγέννηση της καταστραφείσας δασικής βλάστησης αποτελούμενης από δημόσιο δάσος με αειφύλλα - πλατύφυλλα και ποσοστό συγκόμωσης 70%.

Επιτρέπεται υποβολή κατ' αυτής αίτησης ακύρωσης στο Τριμελές Διοικητικό Εφετείο Πατρών μέσα σε Προθεσμία (60) ημερών, που αρχίζει από την επομένη της δημοσίευσης της κοινοποίησής.

Από την εφαρμογή των κανονιστικών διατάξεων της απόφασης αυτής δεν προκαλείται δαπάνη σε βάρος του κρατικού προϋπολογισμού σύμφωνα με το άρθρο 90 του Κώδικα Νομοθεσίας για την Κυβέρνηση και τα Κυβερνητικά όργανα (π.δ. 63/2005, Φ.Ε.Κ. 98 Α' /22-04-2005).

Η απόφαση αυτή να δημοσιευθεί στην Εφημερίδα της Κυβερνήσεως.

Πάτρα, 16 Μαρτίου 2018

Ο Συντονιστής Αποκεντρωμένης Διοίκησης

ΝΙΚΟΛΑΟΣ ΠΑΠΑΘΕΟΔΩΡΟΥ

Ανήκει στην με αριθμ. **55476/16-3-2018** απόφαση του Συντονιστή της Αποκεντρωμένης Διοίκησης Πελοποννήσου, Δυτικής Ελλάδας και Ιονίου

ΤΟΠΟΓΡΑΦΙΚΟ ΔΙΑΓΡΑΜΜΑ

Δημοσίου Δάσους στη θέση "ΦΡΑΓΚΑΒΙΛΑ" περιφέρειας Δ.Κ.Αμαλιάδας του Δήμου Ήλιδας Π.Ε. Ηλείας Τμήματος I εμβαδού 5,453 στρέμματα με στοιχεία (1.2.....30.31.1), Τμήματος II εμβαδού 8,311 στρέμματα με στοιχεία (32.33.....86.87.32.) και Τμήματος III εμβαδού 5,762 στρέμματα με στοιχεία (88.89.....117.118.88.) συνολικού εμβαδού 19,526 στρέμματα που κήκε στις 01-08-17 όπως διαπιστώθηκε στις 20-11-2017.

ΕΛΛΗΝΙΚΗ ΔΗΜΟΚΡΑΤΙΑ
ΑΠΟΚΕΝΤΡΩΜΕΝΗ ΔΙΟΙΚΗΣΗ
ΠΕΛΟΠΟΝΝΗΣΟΥ, ΔΥΤ. ΕΛΛΑΔΑΣ & ΙΟΝΙΟΥ
ΓΕΝΙΚΗ ΔΙΕΥΘΥΝΣΗ ΔΑΣΩΝ & ΑΓΡΟΤΙΚΩΝ ΥΠΟΘΕΣΕΩΝ
ΔΙΕΥΘΥΝΣΗ ΣΥΝΤΟΝΙΣΜΟΥ & ΕΠΙΘΕΩΡΗΣΗΣ ΔΑΣΩΝ
ΔΙΕΥΘΥΝΣΗ ΔΑΣΩΝ Ν. ΗΛΕΙΑΣ
ΔΑΣΑΡΧΕΙΟ ΑΜΑΛΙΑΔΑΣ



Ακολουθούν λεπτομερή Τοπογραφικά Διαγράμματα

Ο Συντονιστής της Αποκεντρωμένης Διοίκησης Πελοποννήσου, Δυτικής Ελλάδας και Ιονίου

Νικόλαος Πατσορούγρου

Αμαλιάδα 09-01-2018

Αναπληρωτής Προϊστάμενος Δασαρχείου Αμαλιάδας

Θωμάς Παύλος Διονύσιος Δασολόγος με Α' Βαθμό

Η Συντεκτρία

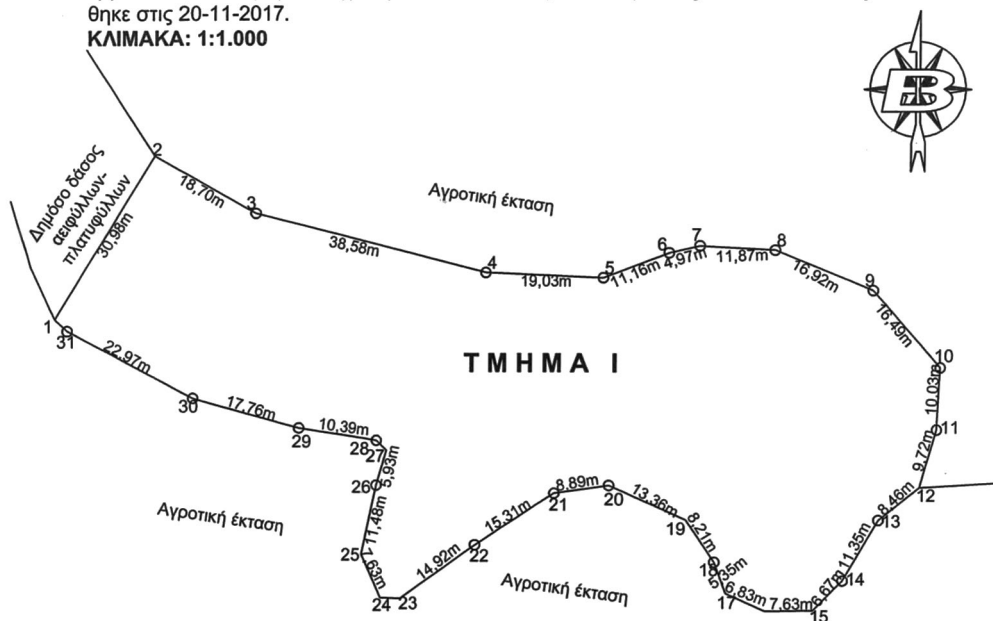
Σκαλιστά Ευσταθία Δασολόγος με Β' Βαθμό

ΕΘΝΙΚΟ ΤΥΠΟΓΡΑΦΕΙΟ
Για τεχνικούς λόγους στο σχεδιάγραμμα, από το ηλεκτρονικό αρχείο, έγινε σμίκρυνση κατά ποσοστό **79%**

ΤΟΠΟΓΡΑΦΙΚΟ ΔΙΑΓΡΑΜΜΑ ΤΜΗΜΑΤΟΣ Ι

Δημοσίου Δάσους στη θέση "ΦΡΑΓΚΑΒΙΛΑ" περιφέρειας Δ.Κ. Αμαλιάδας του Δήμου Ήλιδας
εμβαδού 5,453 στρ. με στοιχεία (1.2.3.....30.31.1.) που κήλη στις 01-08-2017 όπως διαπιστώ-
θηκε στις 20-11-2017.

ΚΛΙΜΑΚΑ: 1:1.000



Πίνακας Συντεταγμένων στο
Σύστημα ΕΓΣΑ '87
ΤΜΗΜΑ Ι

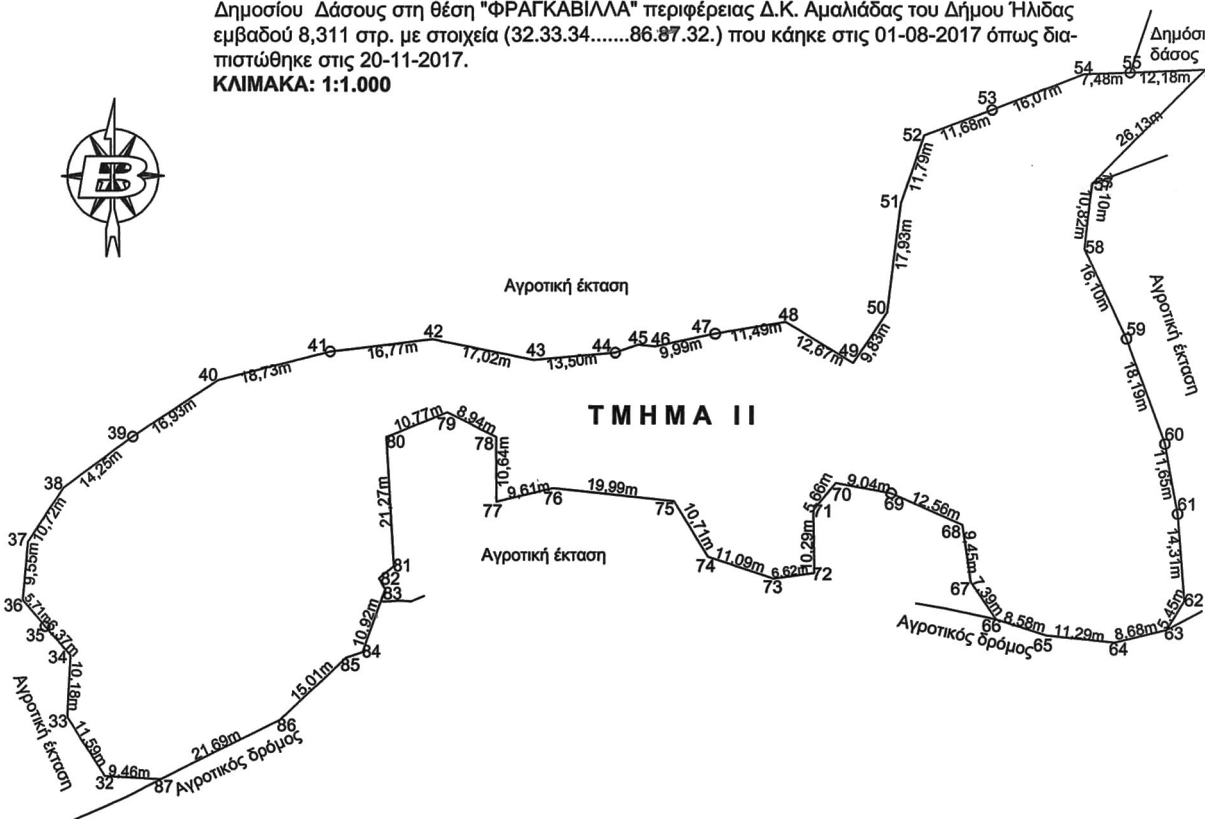
α/α	X	Y
1	X=267206.0160	Y=4184320.6977
2	X=267222.1415	Y=4184347.1493
3	X=267238.3883	Y=4184337.8954
4	X=267275.7560	Y=4184328.3167
5	X=267294.7646	Y=4184327.5049
6	X=267305.1625	Y=4184331.5637
7	X=267309.9981	Y=4184332.7111
8	X=267321.8481	Y=4184332.0361
9	X=267337.4828	Y=4184325.5637
10	X=267348.3509	Y=4184313.1631
11	X=267347.7839	Y=4184303.1527
12	X=267345.0293	Y=4184293.8318
13	X=267338.4359	Y=4184288.5349
14	X=267332.7475	Y=4184278.7167
15	X=267328.0935	Y=4184273.9367
16	X=267320.4657	Y=4184273.8077
17	X=267314.2605	Y=4184276.6497
18	X=267312.4504	Y=4184281.6881
19	X=267307.9255	Y=4184288.5349
20	X=267295.7733	Y=4184294.0899
21	X=267286.9819	Y=4184292.7981
22	X=267274.1833	Y=4184284.4009
23	X=267262.0309	Y=4184275.7453
24	X=267258.7989	Y=4184275.8747
25	X=267255.6963	Y=4184282.8507
26	X=267258.0233	Y=4184294.0899
27	X=267259.7040	Y=4184299.7741
28	X=267258.0233	Y=4184301.3246
29	X=267245.4385	Y=4184303.3159
30	X=267228.3232	Y=4184308.0522
31	X=267208.0483	Y=4184318.8401

ΕΘΝΙΚΟ ΤΥΠΟΓΡΑΦΕΙΟ
Για τεχνικούς λόγους στο σχεδιάγραμμα,
από το ηλεκτρονικό αρχείο, έγινε
σμίκρυνση κατά ποσοστό **82%**

ΤΟΠΟΓΡΑΦΙΚΟ ΔΙΑΓΡΑΜΜΑ ΤΜΗΜΑΤΟΣ II

Δημοσίου Δάσους στη θέση "ΦΡΑΓΚΑΒΙΛΛΑ" περιφέρειας Δ.Κ. Αμαλιάδας του Δήμου Ήλιδας εμβαδού 8,311 στρ. με στοιχεία (32.33.34.....86.87.32.) που κήθηκε στις 01-08-2017 όπως διαπιστώθηκε στις 20-11-2017.

ΚΛΙΜΑΚΑ: 1:1.000



Πίνακας Συντεταγμένων στο Σύστημα ΕΓΣΑ '87
ΤΜΗΜΑ II

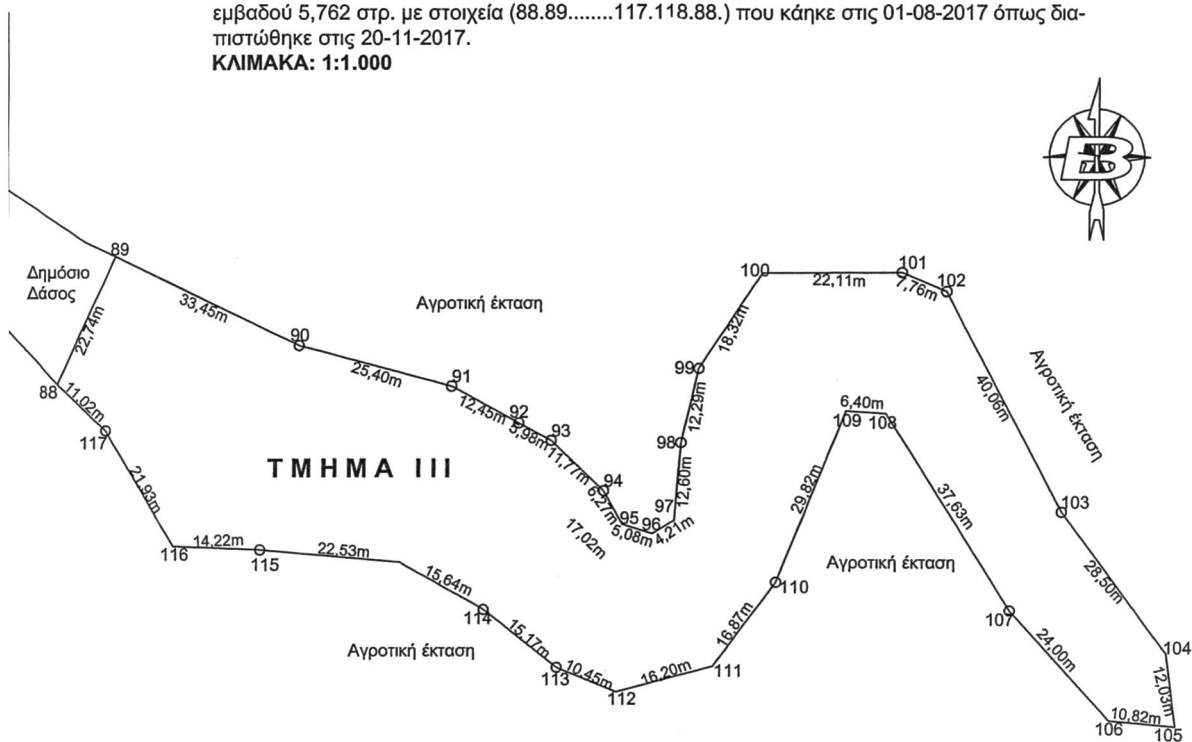
α/α	X	Y	α/α	X	Y
32	X=267487.0110	Y=4184176.3547	60	X=267659.6585	Y=4184231.0373
33	X=267480.6711	Y=4184186.0527	61	X=267661.7635	Y=4184219.5840
34	X=267481.1449	Y=4184196.2263	62	X=267662.9331	Y=4184205.3257
35	X=267476.8829	Y=4184200.9583	63	X=267660.1263	Y=4184200.6509
36	X=267473.1093	Y=4184205.2369	64	X=267651.7057	Y=4184198.5471
37	X=267473.9457	Y=4184214.7499	65	X=267640.4787	Y=4184199.7159
38	X=267479.8963	Y=4184223.6697	66	X=267632.2921	Y=4184202.2871
39	X=267491.4087	Y=4184232.0729	67	X=267628.0819	Y=4184208.3643
40	X=267505.6377	Y=4184241.2417	68	X=267626.6783	Y=4184217.7141
41	X=267523.7851	Y=4184245.8951	69	X=267615.2173	Y=4184222.8564
42	X=267540.4327	Y=4184247.9071	70	X=267606.3291	Y=4184224.4925
43	X=267557.1197	Y=4184244.5461	71	X=267602.8207	Y=4184220.0515
44	X=267570.5729	Y=4184245.7095	72	X=267603.0545	Y=4184209.7669
45	X=267574.3557	Y=4184247.0182	73	X=267596.5052	Y=4184208.8319
46	X=267577.1665	Y=4184246.7337	74	X=267585.9797	Y=4184212.3379
47	X=267586.9383	Y=4184248.7889	75	X=267580.3661	Y=4184221.4539
48	X=267598.2552	Y=4184250.7513	76	X=267560.4847	Y=4184223.5575
49	X=267609.0365	Y=4184244.0943	77	X=267551.1333	Y=4184221.3587
50	X=267614.4085	Y=4184252.3233	78	X=267551.0005	Y=4184232.0002
51	X=267616.4811	Y=4184270.1369	79	X=267543.0005	Y=4184236.0002
52	X=267620.2123	Y=4184281.3224	80	X=267533.0005	Y=4184232.0002
53	X=267631.1225	Y=4184285.4994	81	X=267534.3304	Y=4184210.7699
54	X=267646.0923	Y=4184291.3429	82	X=267531.9897	Y=4184208.7906
55	X=267653.5649	Y=4184291.6095	83	X=267533.0005	Y=4184207.0002
56	X=267665.7397	Y=4184292.0442	84	X=267529.3291	Y=4184196.7203
57	X=267647.4955	Y=4184273.3448	85	X=267526.7691	Y=4184195.8459
58	X=267646.3261	Y=4184262.5926	86	X=267515.8573	Y=4184185.5334
59	X=267653.3431	Y=4184248.1006	87	X=267496.4541	Y=4184175.8376

ΕΘΝΙΚΟ ΤΥΠΟΓΡΑΦΕΙΟ
Για τεχνικούς λόγους στο σχεδιάγραμμα, από το ηλεκτρονικό αρχείο, έγινε σμίκρυνση κατά ποσοστό **81%**

ΤΟΠΟΓΡΑΦΙΚΟ ΔΙΑΓΡΑΜΜΑΤΜΗΜΑΤΟΣ III

Δημοσίου Δάσους στη θέση "ΦΡΑΓΚΑΒΙΛΑ" περιφέρειας Δ.Κ. Αμαλιάδας του Δήμου Ήλιδας εμβαδού 5,762 στρ. με στοιχεία (88.89.....117.118.88.) που κήκε στις 01-08-2017 όπως διαπιστώθηκε στις 20-11-2017.

ΚΛΙΜΑΚΑ: 1:1.000



ΕΘΝΙΚΟ ΤΥΠΟΓΡΑΦΕΙΟ
 Για τεχνικούς λόγους στο σχεδιάγραμμα, από το ηλεκτρονικό αρχείο, έγινε σμίκρυνση κατά ποσοστό **82%**

Πίνακας Συντεταγμένων στο Σύστημα ΕΓΣΑ '87
ΤΜΗΜΑ III

α/α	X	Y	α/α	X	Y
88	X=267246.3287	Y=4183885.7239	104	X=267425.8304	Y=4183842.4501
89	X=267255.9699	Y=4183906.3210	105	X=267427.4215	Y=4183830.5307
90	X=267286.1983	Y=4183892.0089	106	X=267416.6465	Y=4183831.5277
91	X=267310.7351	Y=4183885.4413	107	X=267400.4843	Y=4183849.2741
92	X=267321.6849	Y=4183879.5267	108	X=267380.5313	Y=4183881.1777
93	X=267326.9469	Y=4183876.6845	109	X=267374.1459	Y=4183881.5768
94	X=267335.4909	Y=4183868.5845	110	X=267363.2427	Y=4183853.8207
95	X=267338.5581	Y=4183863.1115	111	X=267353.2993	Y=4183840.1933
96	X=267343.4179	Y=4183861.6367	112	X=267337.6737	Y=4183835.9347
97	X=267347.0096	Y=4183863.8301	113	X=267328.0143	Y=4183839.9093
98	X=267348.0071	Y=4183876.3923	114	X=267316.0823	Y=4183849.2783
99	X=267350.8005	Y=4183888.3561	115	X=267302.4455	Y=4183856.9438
100	X=267360.8600	Y=4183903.6700	116	X=267280.0016	Y=4183858.9311
101	X=267382.9701	Y=4183903.7603	117	X=267265.7967	Y=4183859.4989
102	X=267390.1203	Y=4183900.7401	118	X=267254.4295	Y=4183878.2577
103	X=267408.8001	Y=4183865.3000			

Αριθμ. 25589 (2)

Κήρυξη έκτασης ως αναδασωτέας εμβαδού 225,65 τετρ. μέτρων, στη θέση «Πουσερί» Σχολίου της Τοπικής Κοινότητας Πισσίων του Δήμου Λουτρακίου - Περαιχώρας - Αγίων Θεοδώρων Περιφερειακής Ενότητας Κορινθίας, λόγω εκχέρωσης.

Ο ΣΥΝΤΟΝΙΣΤΗΣ ΑΠΟΚΕΝΤΡΩΜΕΝΗΣ ΔΙΟΙΚΗΣΗΣ ΠΕΛΟΠΟΝΝΗΣΟΥ, ΔΥΤΙΚΗΣ ΕΛΛΑΔΑΣ ΚΑΙ ΙΟΝΙΟΥ

Έχοντας υπόψη:

1. Τις διατάξεις:

α) Του ν. 2503/1997 «Διοίκηση, οργάνωση, στελέχωση της Περιφέρειας, ρύθμιση θεμάτων για την Τοπική Αυτοδιοίκηση και άλλες διατάξεις» (Α'107).

β) Του ν. 3200/1955 «Περί διοικητικής αποκέντρωσης» όπως τροποποιήθηκε και συμπληρώθηκε με το ν.δ. 532/1970 και μεταγενέστερες διατάξεις (Α'97).

γ) Των άρθρων 6 και 280 του ν. 3852/2010 (ΦΕΚ 87/Α' / 7.6.2010) «Νέα αρχιτεκτονική της Αυτοδιοίκησης και της Αποκεντρωμένης Διοίκησης - Πρόγραμμα Καλλικράτης».

δ) Του π.δ. 139/2010 (ΦΕΚ 232/Α' / 27.12.2010) «Οργανισμός της Αποκεντρωμένης Διοίκησης Πελοποννήσου - Δυτικής Ελλάδας και Ιονίου».

2. Την αριθ. 40/29.12.2010 (ΦΕΚ 247/Α' / 31.12.2010) Πράξη του Υπουργικού Συμβουλίου, περί παύσης εκ του νόμου των Γενικών Γραμματέων των Περιφερειών και διορισμού Γενικών Γραμματέων στις Αποκεντρωμένες Διοικήσεις του Κράτους.

3. Τις διατάξεις των άρθρων 28 και 28Α του ν. 4325/2015 (ΦΕΚ 47/Α' / 2015) «Εκδημοκρατισμός της Διοίκησης - Καταπολέμηση Γραφειοκρατίας και Ηλεκτρονική Διακυβέρνηση. Αποκατάσταση αδικιών και άλλες διατάξεις», αναφορικά με το διορισμό Συντονιστών στις Αποκεντρωμένες Διοικήσεις του Κράτους.

4. Την αριθ. 15870/15.5.2017 απόφαση Υπ. Εσωτερικών (ΦΕΚ 250/Υ.Ο.Δ.Δ./2017), περί διορισμού Συντονιστή στην Αποκεντρωμένη Διοίκηση Πελοποννήσου, Δυτικής Ελλάδας και Ιονίου.

5. Τις διαταγές του Υπουργείου Γεωργίας: α) 160417/1180/ 8.7.1980, β) 182447/3049/24.8.1980.

6. Τις διατάξεις:

α) Της παρ. 1 άρθρου 24 και της παρ. 3 άρθρου 117 του Συντάγματος της Χώρας.

β) Του ν. 998/1979 «Περί προστασίας των δασών και των δασικών εν γένει εκτάσεων της χώρας» (Α' 289) και συγκεκριμένα των άρθρων 38 και 41, σε συνδυασμό με την παρ. 1 άρθρου 3 και των παρ. 1γ και 1δ άρθρου 4 του ίδιου νόμου, όπως έχει τροποποιηθεί και ισχύει.

7. Την αριθ. 23183/31.1.2018 πρόταση του Δασαρχείου Κορίνθου, μετά την από 9.1.2018 έκθεση αυτοψίας - φωτοερμηνείας του Δασολόγου Βασιλείου Δελή, σύμφωνα με την οποία η αναφερόμενη στο θέμα έκταση με εμβαδόν 225,65 τετρ. μέτρα (διακόσια είκοσι πέντε

τετρ. μέτρα και εξήντα πέντε εκατοστά τετρ. μέτρου), όπως αποτυπώνεται με τα στοιχεία 1, 2, 3, 4, 1 στο από 9.1.2018 συνημμένο τοπογραφικό διάγραμμα κλίμακας 1:75, που συνέταξε ο δασολόγος του Δασαρχείου Κορίνθου Βασίλειος Δελής και οριοθετείται επί αυτού με τη χρήση συντεταγμένων στο Ε. Γ. Σ.Α. '87, καλυπτόταν από δάσος χαλεπίου πεύκης, κανονικής έως σύμπυκνης συγκόμωσης, στο οποίο απομακρύνθηκε η υπόροφος βλάστηση παράνομα, χωρίς την άδεια της αρμόδιας Δασικής Αρχής, αποτελούμενη κυρίως από σχίνο και πρίνο, μετά το έτος 2007 και συνεπώς επιβάλλεται η κήρυξή της ως αναδασωτέας, αποφασίζουμε:

Κηρύσσουμε ως αναδασωτέα την ιδιωτική έκταση εμβαδού 225,65 τετρ. μέτρων, στη θέση «Πουσερί» Σχολίου της Τοπικής Κοινότητας Πισσίων του Δήμου Λουτρακίου-Περαιχώρας - Αγίων Θεοδώρων Περιφερειακής Ενότητας Κορινθίας, η οποία αποτελεί «δάσος» σύμφωνα με την παρ. 1 άρθρου 3 του ν. 998/1979, όπως τροποποιήθηκε και ισχύει, αποτυπώνεται με τα στοιχεία 1, 2, 3, 4, 1 στο από 9.1.2018 συνημμένο τοπογραφικό διάγραμμα κλίμακας 1:75, οριοθετείται με τη χρήση συντεταγμένων στο Ε.Γ.Σ.Α. '87, ως εξής:

Σημείο	1	:	X = 4 1 5 0 0 2 . 9 6
Υ=4210656.98			
2	:	X=415021.83	Υ=4210663.17
3	:	X=415025.30	Υ=4210652.52
4	:	X=415007.06	Υ=4210645.91

και συνορεύει:

ΒΟΡΕΙΑ: Με την αριθ. 1569/1998 πράξη χαρακτηρισμού του Δασαρχείου Κορίνθου.

ΝΟΤΙΑ: Με δάσος.

ΑΝΑΤΟΛΙΚΑ: Με δάσος.

ΔΥΤΙΚΑ: Με δάσος,

όπως φαίνεται και στο ως άνω τοπογραφικό διάγραμμα, που συνέταξε ο δασολόγος του Δασαρχείου Κορίνθου Βασίλειος Δελής και θεώρησε ο δασάρχης, με σκοπό την επανεισαγωγή με φυσική ή τεχνητή αναγέννηση της δασικής βλάστησης, που καταστράφηκε από την εκχέρωση.

Από τις διατάξεις της απόφασης αυτής δεν προκαλείται δαπάνη σε βάρος του Κρατικού Προϋπολογισμού.

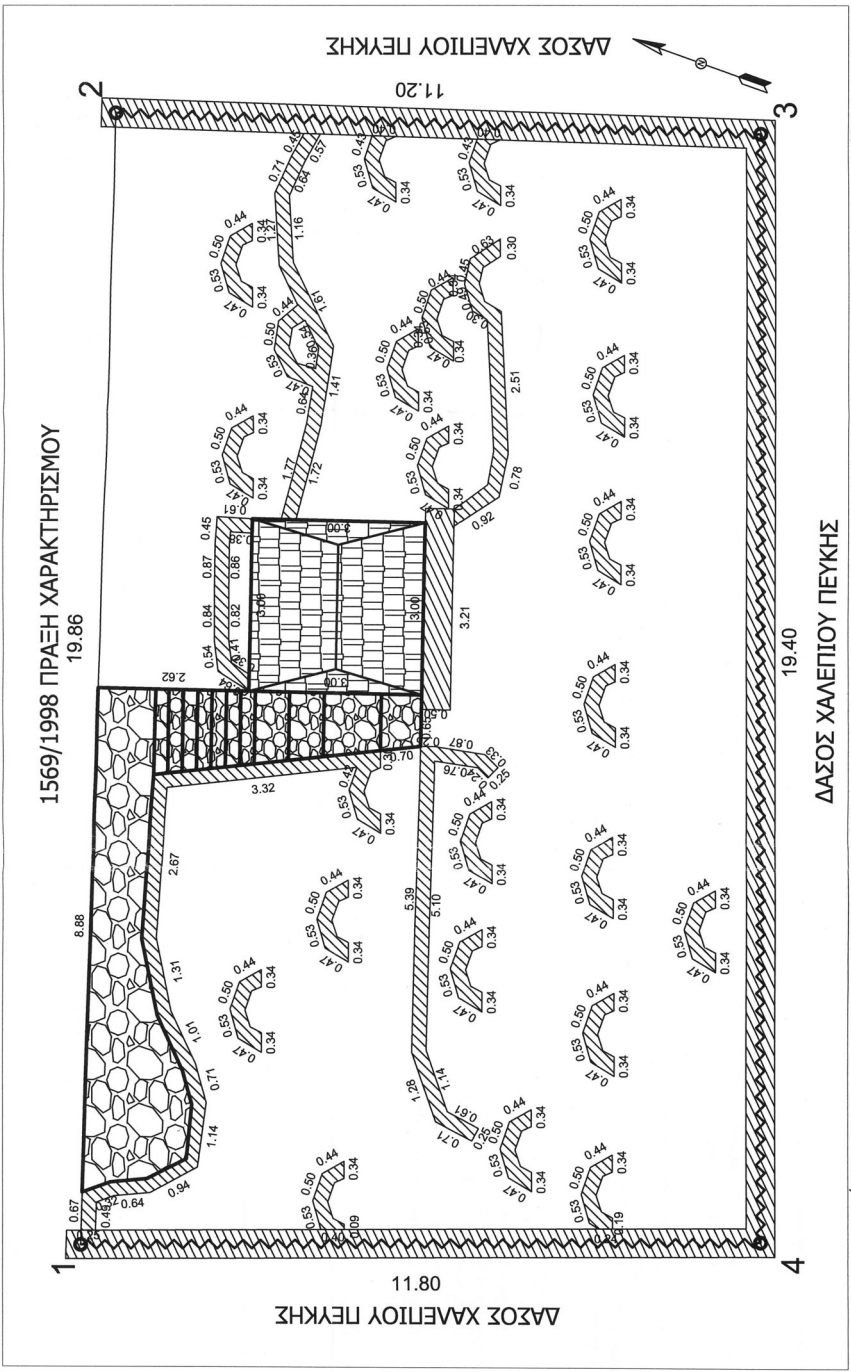
Κατά της παρούσας απόφασης, σύμφωνα με τις διατάξεις της παρ. 1 άρθρου 47 του ν. 3900/2010, όπως τροποποίησε το άρθρο 1 του ν. 702/1977, επιτρέπεται προσφυγή από οποιονδήποτε έχει έννομο συμφέρον, ενώπιον του (αρμοδίου) τριμελούς Διοικητικού Εφετείου, εντός εξήντα ημερών από την επομένη της δημοσίευσής ή κοινοποίησής αυτής.

Η απόφαση αυτή να δημοσιευθεί στην Εφημερίδα της Κυβερνήσεως.

Πάτρα, 8 Μαρτίου 2018

Ο Συντονιστής Αποκεντρωμένης Διοίκησης
ΝΙΚΟΛΑΟΣ ΠΑΠΑΘΕΟΔΩΡΟΥ

ΑΝΗΚΕΙ ΣΤ' ΥΠ' ΑΡΙΘΜ. 921103/31-1-2018 *εξ αριθμ* ΤΟΥ ΔΑΣΑΡΧΕΙΟΥ ΚΟΡΙΝΘΟΥ
 ΤΟΠΟΓΡΑΦΙΚΟ ΔΙΑΓΡΑΜΜΑ ΚΛΙΜΑΚΑΣ 1:75 ΣΤΟ ΟΠΟΙΟ ΑΠΕΙΚΟΝΙΖΕΤΑΙ Η ΕΚΚΕΡΣΩΘΕΙΣΑ ΕΚΤΑΣΗ ΣΤΗ ΘΕΣΗ "ΠΟΥΣΕΡΙ ΣΧΟΙΝΟΥ" Τ.Κ. ΠΙΣΣΙΩΝ ΔΕ ΛΟΥΤΡΑΚΙΟΥ ΠΕΡΑΧΩΡΑΣ ΔΗΜΟΥ
 ΛΟΥΤΡΑΚΙΟΥ ΠΕΡΑΧΩΡΑΣ ΑΓΙΩΝ ΘΕΩΔΩΡΩΝ
 ΕΜΒΑΔΟ ΕΚΚΕΡΣΩΘΕΙΣΑΣ ΕΚΤΑΣΗΣ 225,65 Τμ



Ανήκει στην αριθμ. 2553.9/8-3-2018
 Διοικητική της Δ/νσης
 Δασών Ν. Κορινθίας.

**ΟΡΘΟΓΩΝΙΕΣ ΣΥΝΤΕΤΑΓΜΕΝΕΣ
 ΚΟΡΥΦΩΝ ΣΤΟ ΕΓΣΑ 87**

1 X=415002.96 Y=4210656.98
 2 X=415021.83 Y=4210663.17
 3 X=415025.30 Y=4210652.52
 4 X=415007.06 Y=4210645.91

ΥΠΟΜΗΗΜΑ

Μακρότοπος από αριολαβωτή συνολικού εμβαδού E=21,48 τ.μ., επί του οποίου εδράζεται συμπλοκή για υψους 1,9μ

Τεχνη αναπήλξης από αριολαβωτή συνολικού εμβαδού E=19,86 τ.μ.

Πλαστικός διάβρωτος και σκελετωτάς συνολικού εμβαδού E=16,03 τ.μ.

Ξύλινο κτίριο με διάρκη κεραμοσκεπή εμβαδού E= 9 τ.μ.

ΕΘΝΙΚΟ ΤΥΠΟΓΡΑΦΕΙΟ
 Για τεχνικούς λόγους στο σχεδιάγραμμα, από το ηλεκτρονικό αρχείο, έγινε σμίκρυνση κατά ποσοστό **57%**

Κορίνθος 9/1/2018
 Ο Συντάκτης
 Β. Δελής
 Δασολόγος

Κορίνθος 1/1/2018
 Ο Δασάρχης
 Π. Μπουλάς
 Δασολόγος

Κορίνθος 5/4/2018
 Ο Δ/ντης Δασών
 Π. Καλλιός
 Δασολόγος

Πάτρα 8/4/2018
 Ο Συντονιστής ΑΔΠΔΕΔΙ
 Νίκ. Παπαθεοδώρου

