



ΕΦΗΜΕΡΙΔΑ ΤΗΣ ΚΥΒΕΡΝΗΣΕΩΣ ΤΗΣ ΕΛΛΗΝΙΚΗΣ ΔΗΜΟΚΡΑΤΙΑΣ

16 Μαΐου 2017

ΤΕΥΧΟΣ ΤΕΤΑΡΤΟ

Αρ. Φύλλου 137

ΠΕΡΙΕΧΟΜΕΝΑ

ΑΠΟΦΑΣΕΙΣ

- 1 Κήρυξη ως αναδασωτέας ιδιωτικής έκτασης δάσους, εμβαδού 0,503 στρ. στη δασική θέση «Κακή Βίγλα» Περιφέρειας Δήμου Σαλαμίνας της Περιφερειακής Ενότητας Νήσων της Περιφέρειας Αττικής.
- 2 Κήρυξη ως αναδασωτέας ιδιωτικής δασικής έκτασης, εμβαδού 0,532 στρ. στη δασική θέση «Παλιάμπελα» Περιφέρειας Δήμου Σαλαμίνας της Περιφερειακής Ενότητας Νήσων της Περιφέρειας Αττικής.
- 3 Μερική ανάκληση της υπ' αριθ. 1973/11-11-1982 (Φ.Ε.Κ. 455/Δ' 1983) απόφασης Νομάρχης Κορινθίας, με την οποία κηρύχθηκε ως «αναδασωτέα» λόγω πυρκαγιάς, έκταση συνολικού εμβαδού 25.850,00 στρεμμάτων, στις περιφέρειες των Κοινοτήτων Εβροστίνης, Χελυδορίου, Σαρανταπήχου, Καρυάς, Λαγκαδείικων, Γελληνιατικών, Σοφιανών και Ρεθίου Νομού Κορινθίας, ως προς επιφάνεια συνολικού εμβαδού 2.139,27 τετρ. μέτρων, στη θέση «Ντομαλέικη Ράχη» της Τ.Κ. Λαγκαδείικων Δ.Ε. Ξυλοκάστρου του Δήμου Ξυλοκάστρου - Ευρωστίνης Π.Ε. Κορινθίας.

ΑΠΟΦΑΣΕΙΣ

Αριθμ. 27474/753 (1)

Κήρυξη ως αναδασωτέας ιδιωτικής έκτασης δάσους, εμβαδού 0,503 στρ. στη δασική θέση «Κακή Βίγλα» Περιφέρειας Δήμου Σαλαμίνας της Περιφερειακής Ενότητας Νήσων της Περιφέρειας Αττικής.

Ο ΓΕΝΙΚΟΣ ΓΡΑΜΜΑΤΕΑΣ
ΑΠΟΚΕΝΤΡΩΜΕΝΗΣ ΔΙΟΙΚΗΣΗΣ ΑΤΤΙΚΗΣ

Έχοντας υπόψη:

1. - Τις διατάξεις:

α) των άρθρων 24 παρ.1 και 117 παρ. 3 του Συντάγματος της Χώρας.

β) των άρθρων 200, 201 και 205 του ν.δ. 86/1969 (Φ.Ε.Κ. 7 Α'/18-1-1969) «περί Δασικού Κώδικα».

γ) του ν. 4280/2014 (Φ.Ε.Κ. 159/Α/8-8-2014) και του ν.998/1979 (Φ.Ε.Κ. 289 τ. Α'/29-12-1979) «περί προστασίας των δασών και των δασικών εν γένει εκτάσεων της Χώρας» και ειδικότερα των άρθρων 41 και 38 - παρ. 1, όπως αντικαθίσταται με την παρ. 1, άρθρου 35, ν. 4280/2014 - και παρ. 3, καθώς και του άρθρου 70, παρ. 3, όπως συμπληρώθηκε με το άρθρο 12, παρ. 2, του ν. 2040/1992 (Φ.Ε.Κ. 70/Α/23-4-1992) «περί ρύθμισης Θεμάτων Υπουργείου Γεωργίας κ.λπ.».

δ) του άρθρου 5 του ν. 3200/1955 «περί διοικητικής αποκεντρώσεως» (97 Α') σε συνδυασμό με τις διατάξεις του ν.δ. 532/1970 (Φ.Ε.Κ. 103 τ.Α'/1970) «περί συμπληρώσεως των διατάξεων διοικητικής αποκεντρώσεως» σε συνδυασμό με τις διατάξεις του β.δ. 709/5-11-1970 (Φ.Ε.Κ. 235 τ.Α'/1970) «περί καθορισμού των διατηρούμενων αρμοδιοτήτων κ.λπ.».

ε) των άρθρων 4 παρ. 6 και 6 παρ. 7 του ν. 2240/1994 (Φ.Ε.Κ. 153 τ.Α'/1994) και των άρθρων 14 παρ. 1, 2 και 15 του ν. 2399/1996 (Φ.Ε.Κ. 90 τ. Α'/1996).

στ) του άρθρου 7 του ν. 2503/1997 (Φ.Ε.Κ. 107 τ.Α'/30-5-1997) «περί Διοίκησης, οργάνωσης, στελέχωσης της Περιφέρειας κ.λπ.»

ζ) των άρθρων 1 παρ. 2, 2 παρ. 7 και 3 παρ. 4 του ν.2647/1998 (Φ.Ε.Κ. 237 τ.Α'/22-10-1998) «περί μεταβίβασης αρμοδιοτήτων στις Περιφέρειες».

η) του αρθρ. 120 του ν.1892/1990 «Για τον εκσυγχρονισμό και την ανάπτυξη και άλλες διατάξεις» (101 Α').

θ) του ν. 3208/2003 (Φ.Ε.Κ. Α/303/24-12-2003) όπως ισχύει σήμερα.

ι) του άρθρου έκτου του ν. 3621/2007 (279 Α') και της παρ. 7, του άρθρου 67Α ν.998/1979

κ) Το π.δ. 32/2016 (46 Α') περί ορισμού επιστημονικών κριτηρίων για την υπαγωγή εκτάσεων στις περιπτώσεις 1, 2 και 5 του αρθρ. 3 του ν. 998/1979, ως ισχύει.

2.- Τις εξής διαταγές του Υπουργείου Γεωργίας:

α) 160417/1180/9-7-1980,

β) 182447/3049/24-9-1980 και

γ) 141823/24-2-1983.

3.- Την αριθμ. Οικ. 2944/2764/16-1-2013 (Φ.Ε.Κ. 172 τ.Β'/31-1-2013) απόφαση Γενικού Γραμματέα Αποκεντρωμένης Διοίκησης Αττικής «περί μεταβίβασης αρμοδιοτήτων και εξουσία υπογραφής» σύμφωνα με την οποία δεν μεταβιβάζεται η εξουσία υπογραφής για αποφάσεις κήρυξης εκτάσεων ως αναδασωτέων.

4.- Τα αρθρ. 6 και 280 του ν.3852/2010 (Φ.Ε.Κ. 87/Α/7-6-2010) «Νέα Αρχιτεκτονική της Αυτοδιοίκησης και της Αποκεντρωμένης Διοίκησης- Πρόγραμμα Καλλικράτης»

5.- Το π.δ. 135/2010 (Φ.Ε.Κ. 228/Α/2010) περί «Οργανισμού της Αποκεντρωμένης Διοίκησης Αττικής».

6.- Το υπ' αριθμ.: 115421/245/7-2-2011 έγγραφο Υπουργείου Περιβάλλοντος Ενέργειας και Κλιματικής Αλλαγής «Διευκρινήσεις αναφορικά με τις αρμοδιότητες των δασικών υπηρεσιών σύμφωνα με τους νέους οργανισμούς των Αποκεντρωμένων Διοικήσεων».

7- Την υπ' αριθμ.: 4 πράξη του Υπουργικού Συμβουλίου της 6ης Φεβρουαρίου 2015 (Φ.Ε.Κ. 24/Α/6-2-2015), με την οποία έγιναν αποδεκτές οι παρατήσεις των Γενικών Γραμματέων των Αποκεντρωμένων Διοικήσεων της Χώρας και το άρθρο 56, ν.4257/2014 (Φ.Ε.Κ. 93/Α/14-4-2014).

8- Την υπ' αριθμ.: 24284/1109/29-3-2017 πρόταση του αρμοδίου Δασαρχείου Πειραιά, σχετικά με την κήρυξη ως αναδασωτέας της κατωτέρω ιδιωτικής (του άρθρου 15, ν. 3208/2003) έκτασης δάσους, εμβαδού 0,503 στρ., που καταστράφηκε από πυρκαγιά, η οποία εκδηλώθηκε την 1η του μηνός Μαΐου έτους 2016 στη δασική θέση «Κακή Βίγλα» Περιφέρειας Δήμου Σαλαμίνας.

9.- Την εκ του Συντάγματος υποχρέωση για την επανεγκατάσταση της δασικής βλάστησης που καταστράφηκε από πυρκαγιά και η οποία θα αποκατασταθεί με φυσική αναγέννηση ή με πρόγραμμα τεχνητής αναδάσωσης, σύμφωνα με τις εκάστοτε ισχύουσες διατάξεις, αποφασίζουμε:

Κηρύσσουμε ως αναδασωτέα ιδιωτική (του άρθρου 15, ν. 3208/2003) - έκταση δάσους, εμβαδού 0,503 στρ. (πεντακοσίων τριών χιλιοστών του στρέμματος), με σκοπό την προστασία για την επανεγκατάσταση της δασικής βλάστησης, που καταστράφηκε από πυρκαγιά και την διατήρηση του χαρακτήρα της έκτασης ως δασικής, προς

αποφυγήν αλλαγής προορισμού χρήσης αυτής καθώς και την εξασφάλιση της ισορροπίας του φυσικού περιβάλλοντος.

Η έκταση αυτή, που βρίσκεται στην θέση «Κακή Βίγλα» Περιφέρειας Δήμου Σαλαμίνας της Περιφερειακής Ενότητας Νήσων της Περιφέρειας Αττικής, καλυπτόταν από δασική βλάστηση αποτελούμενη από μεμονωμένα πεύκα, αγριελιές και σχίνα σε ποσοστό 45%.

Στο από 3-2-2017 διάγραμμα με κλίμακα 1:500, το οποίο, θεωρημένο από το Δασάρχη Πειραιά με ημερομηνία 29-3-2017, συνοδεύει αναπόσπαστα την απόφαση αυτή και στο ενσωματωμένο απόσπασμα φύλλου χάρτη Γ.Υ.Σ αριθμ. 6452/8 κλίμακας 1:5000, η εν λόγω έκταση εμφανίζεται με μαύρο περίγραμμα, με στοιχεία κορυφών «Α, Β, Γ, Δ, Α» και με όρια:

Βόρεια: Με δασική έκταση
Ανατολικά: Με δασική έκταση
Νότια: Με μη δασική έκταση
Δυτικά: Με μη δασική έκταση

Οι συντεταγμένες των κορυφών της έκτασης κατά ΕΓΣΑ '87 αποτυπώνονται στον παρακάτω πίνακα ως εξής:

ΣΗΜΕΙΟ	Χ	Ψ
Α	455955,40	4196322,97
Β	455966,86	4196297,19
Γ	455978,13	4196294,62
Δ	455979,10	4196326,27

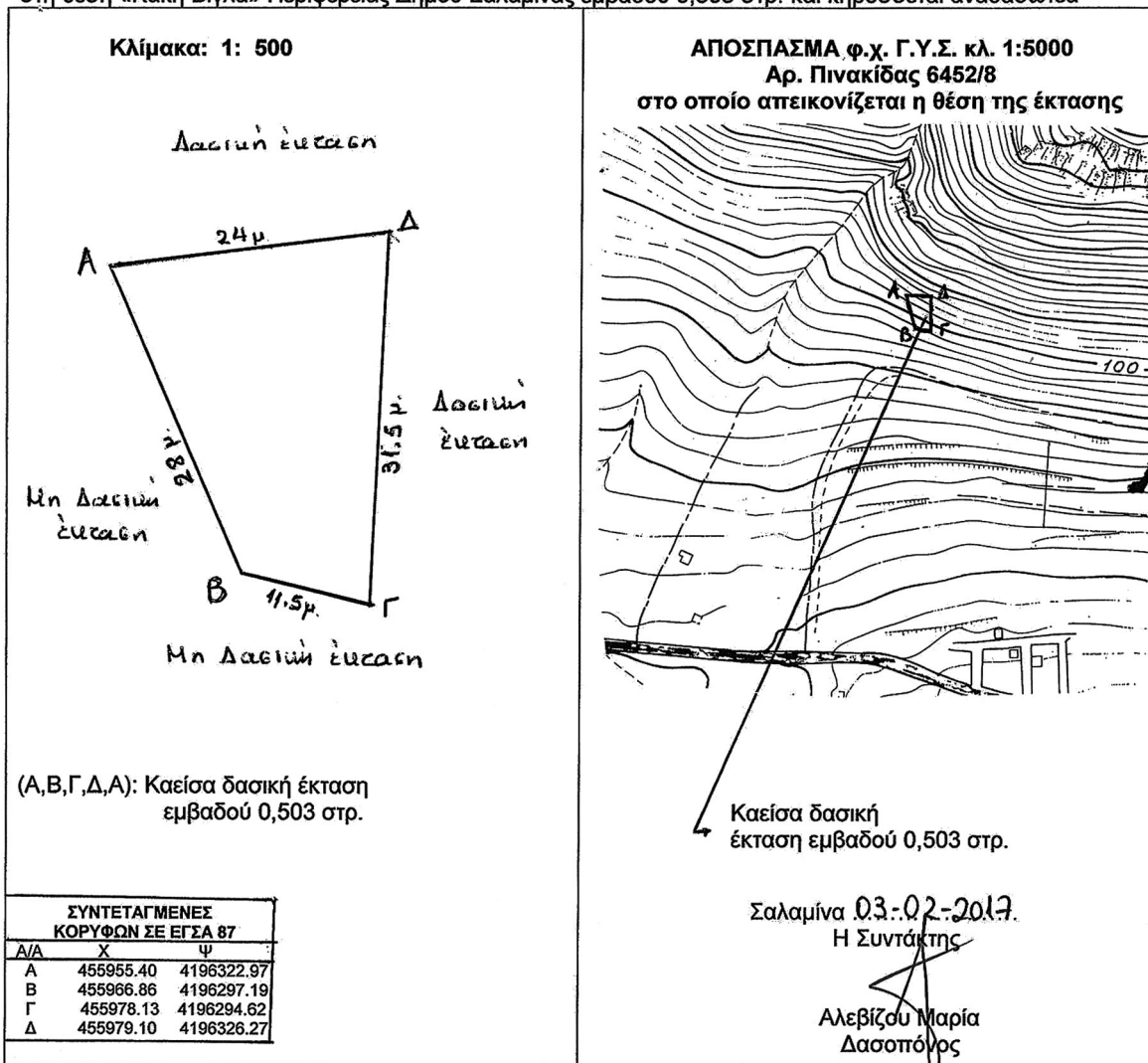
Η απόφαση αυτή να δημοσιευθεί στην Εφημερίδα της Κυβερνήσεως.

Αθήνα, 3 Μαΐου 2017

Η Ασκούσα καθήκοντα Γενικού Γραμματέα
Αποκεντρωμένης Διοίκησης
ΚΑΛΛΙΟΠΗ ΚΑΡΔΑΜΙΤΣΗ

ΤΟΠΟΓΡΑΦΙΚΟ ΔΙΑΓΡΑΜΜΑ

Δασικής (ιδιωτικής αρ. 15 Ν3208/03) έκτασης που καταστράφηκε από πυρκαγιά την 01-05-2016 στη θέση «Κακή Βίγλα» Περιφέρειας Δήμου Σαλαμίνας εμβαδού 0,503 στρ. και κηρύσσεται αναδασωτέα



ΘΕΩΡΗΘΗΚΕ

Το παρόν συνοδεύει την υπ' αριθ.: 24284/1109/2017 πρόταση του Δασαρχείου Πειραιά

ΠΡΟΣΑΡΤΑΤΑΙ ΣΤΗΝ ΥΠ'ΑΡΙΘ.: 27474/1753/2017
ΑΠΟΦΑΣΗ ΓΕΝΙΚΟΥ ΓΡΑΜΜΑΤΕΑ ΑΠΟΚΕΝΤΡΩΜΕΝΗΣ ΔΙΟΙΚΗΣΗΣ ΑΤΤΙΚΗΣ



Αθήνα, ... 3-5-2017
Η Ασκούσα Καθήκοντα Γενικού Γραμματέα Αποκεντρωμένης Διοίκησης Αττικής

ΕΛΛΗΝΙΣΤΗ ΚΑΡΔΑΜΙΤΣΗ

ΕΘΝΙΚΟ ΤΥΠΟΓΡΑΦΕΙΟ
Για τεχνικούς λόγους στο σχεδιάγραμμα, από το ηλεκτρονικό αρχείο, έγινε σμίκρυνση κατά ποσοστό **79%**

Αριθμ. 29240/813

(2)

Κήρυξη ως αναδασωτέας ιδιωτικής δασικής έκτασης, εμβαδού 0,532 στρ. στη δασική θέση «Παλιάμπελα» Περιφέρειας Δήμου Σαλαμίνας της Περιφερειακής Ενότητας Νήσων της Περιφέρειας Αττικής.

Ο ΓΕΝΙΚΟΣ ΓΡΑΜΜΑΤΕΑΣ
ΑΠΟΚΕΝΤΡΩΜΕΝΗΣ ΔΙΟΙΚΗΣΗΣ ΑΤΤΙΚΗΣ

Έχοντας υπόψη:

1. - Τις διατάξεις:

α) των άρθρων 24 παρ.1 και 117 παρ. 3 του Συντάγματος της Χώρας.

β) των άρθρων 200, 201 και 205 του ν.δ. 86/1969 (Φ.Ε.Κ. 7 Α'/18-1-1969) «περί Δασικού Κώδικα».

γ) του ν. 4280/2014 (Φ.Ε.Κ. 159/Α/8-8-2014) και του ν.998/1979 (Φ.Ε.Κ. 289 τ. Α'/29-12-1979) «περί προστασίας των δασών και των δασικών εν γένει εκτάσεων της Χώρας» και ειδικότερα των άρθρων 41 και 38 - παρ. 1, όπως αντικαθίσταται με την παρ. 1, άρθρου 35, ν. 4280/2014 - και παρ. 3, καθώς και του άρθρου 70, παρ. 3, όπως συμπληρώθηκε με το άρθρο 12, παρ. 2, του ν. 2040/1992 (Φ.Ε.Κ. 70/Α/23-4-1992) «περί ρύθμισης Θεμάτων Υπουργείου Γεωργίας κ.λπ.».

δ) του άρθρου 5 του ν. 3200/1955 «περί διοικητικής αποκεντρώσεως» (97 Α') σε συνδυασμό με τις διατάξεις του ν.δ. 532/1970 (Φ.Ε.Κ. 103 τ.Α'/1970) «περί συμπληρώσεως των διατάξεων διοικητικής αποκεντρώσεως» σε συνδυασμό με τις διατάξεις του β.δ. 709/5-11-1970 (Φ.Ε.Κ. 235 τ.Α'/1970) «περί καθορισμού των διατηρουμένων αρμοδιοτήτων κ.λπ.».

ε) των άρθρων 4 παρ. 6 και 6 παρ. 7 του ν. 2240/1994 (Φ.Ε.Κ. 153 τ.Α'/1994) και των άρθρων 14 παρ. 1, 2 και 15 του ν. 2399/1996 (Φ.Ε.Κ. 90 τ. Α'/1996).

στ) του άρθρου 7 του ν. 2503/1997 (Φ.Ε.Κ. 107 τ.Α'/30-5-1997) «περί Διοίκησης, οργάνωσης, στελέχωσης της Περιφέρειας κ.λπ.».

ζ) των άρθρων 1 παρ. 2, 2 παρ. 7 και 3 παρ. 4 του ν. 2647/1998 (Φ.Ε.Κ. 237 τ.Α'/22-10-1998) «περί μεταβίβασης αρμοδιοτήτων στις Περιφέρειες».

η) του αρθρ. 120 του ν.1892/1990 «Για τον εκσυγχρονισμό και την ανάπτυξη και άλλες διατάξεις» (101 Α').

θ) του ν. 3208/2003 (Φ.Ε.Κ. Α/303/24-12-2003) όπως ισχύει σήμερα.

ι) του άρθρου έκτου του ν. 3621/2007 (279 Α') και της παρ. 7, του άρθρου 67Α ν.998/1979

κ) Το π.δ. 32/2016 (46 Α') περί ορισμού επιστημονικών κριτηρίων για την υπαγωγή εκτάσεων στις περιπτώσεις 1, 2 και 5 του αρθρ. 3 του ν. 998/1979.

2.- Τις εξής διαταγές του Υπουργείου Γεωργίας:

α) 160417/1180/9-7-1980,

β) 182447/3049/24-9-1980 και

γ) 141823/24-2-1983.

3.- Την αριθμ. Οικ. 2944/2764/16-1-2013 (Φ.Ε.Κ. 172 τ.Β'/ 31-1-2013) απόφαση Γενικού Γραμματέα Αποκεντρωμένης Διοίκησης Αττικής «περί μεταβίβασης αρμοδιοτήτων και εξουσία υπογραφής» σύμφωνα με την οποία δεν μεταβιβάζεται η εξουσία υπογραφής για αποφάσεις κήρυξης εκτάσεων ως αναδασωτέων.

4.- Τα αρθρ. 6 και 280 του ν.3852/2010 (Φ.Ε.Κ. 87/Α/7-6-2010) «Νέα Αρχιτεκτονική της Αυτοδιοίκησης και της Αποκεντρωμένης Διοίκησης- Πρόγραμμα Καλλικράτης»

5.- Το π.δ. 135/2010 (Φ.Ε.Κ. 228/Α/2010) περί «Οργανισμού της Αποκεντρωμένης Διοίκησης Αττικής».

6.- Το υπ' αριθμ.: 115421/245/7-2-2011 έγγραφο Υπουργείου Περιβάλλοντος Ενέργειας και Κλιματικής Αλλαγής «Διευκρινήσεις αναφορικά με τις αρμοδιότητες των δασικών υπηρεσιών σύμφωνα με τους νέους οργανισμούς των Αποκεντρωμένων Διοικήσεων».

7.- Την υπ' αριθμ.: 4 πράξη του Υπουργικού Συμβουλίου της 6ης Φεβρουαρίου 2015 (Φ.Ε.Κ. 24/Α/6-2-2015), με την οποία έγιναν αποδεκτές οι παραιτήσεις των Γενικών Γραμματέων των Αποκεντρωμένων Διοικήσεων της Χώρας και το άρθρο 56, ν.4257/2014 (Φ.Ε.Κ. 93/Α/14-4-2014).

8 - Την υπ' αριθμ.: 28123/1263/4-4-2017 πρόταση του αρμοδίου Δασαρχείου Πειραιά, σχετικά με την κήρυξη ως αναδασωτέας της κατωτέρω ιδιωτικής (του άρθρου 15, ν. 3208/2003) δασικής έκτασης, εμβαδού 0,532 στρ., που καταστράφηκε από πυρκαγιά, η οποία εκδηλώθηκε στις 28 του μηνός Μαΐου έτους 2016 στη δασική θέση «Παλιάμπελα» Περιφέρειας Δήμου Σαλαμίνας.

9.- Την εκ του Συντάγματος υποχρέωση για την επανεγκατάσταση της δασικής βλάστησης που καταστράφηκε από πυρκαγιά και η οποία θα αποκατασταθεί με φυσική αναγέννηση ή με πρόγραμμα τεχνητής αναδάσωσης, σύμφωνα με τις εκάστοτε ισχύουσες διατάξεις, αποφασίζουμε:

Κηρύσσουμε ως αναδασωτέα ιδιωτική (του άρθρου 15, ν. 3208/2003) - δασική έκταση, εμβαδού 0,532 στρ. (πεντακοσίων τριάντα δύο χιλιοστών του στρέμματος), με σκοπό την προστασία για την επανεγκατάσταση της δασικής βλάστησης, που καταστράφηκε από πυρκαγιά και την διατήρηση του χαρακτήρα της έκτασης ως δασικής, προς αποφυγήν αλλαγής προορισμού χρήσης αυτής καθώς και την εξασφάλιση της ισορροπίας του φυσικού περιβάλλοντος.

Η έκταση αυτή, που βρίσκεται στην θέση «Παλιάμπελα» Περιφέρειας Δήμου Σαλαμίνας της Περιφερειακής Ενότητας Νήσων της Περιφέρειας Αττικής, καλυπτόταν από δασική βλάστηση αποτελούμενη από αγριελιές, σχίνα και ασπάλαθους σε ποσοστό 20%.

Στο από 3-2-2017 διάγραμμα με κλίμακα 1:500, το οποίο, θεωρημένο από το Δασάρχη Πειραιά με ημερομηνία 4-4-2017, συνοδεύει αναπόσπαστα την απόφαση αυτή και στο ενσωματωμένο απόσπασμα φύλλου χάρτη Γ.Υ.Σ αριθμ. 6452/4 κλίμακα 1:5000, η εν λόγω έκταση εμφανίζεται με μαύρο περίγραμμα, με στοιχεία κορυφών «Α, Β, Γ, Δ, Α» και με όρια:

Βόρεια: Με δασική έκταση

Ανατολικά: Με δασική έκταση

Νότια: Με δασική έκταση

Δυτικά: Με δασική έκταση

Οι συντεταγμένες των κορυφών της έκτασης κατά ΕΓΣΑ '87 αποτυπώνονται στον παρακάτω πίνακα ως εξής:

ΣΗΜΕΙΟ	Χ	Ψ
Α	454445,00	4202232,00
Β	454474,00	4202236,00
Γ	454480,00	4202220,00
Δ	454454,00	4202212,17

Η απόφαση αυτή να δημοσιευθεί στην Εφημερίδα της Κυβερνήσεως

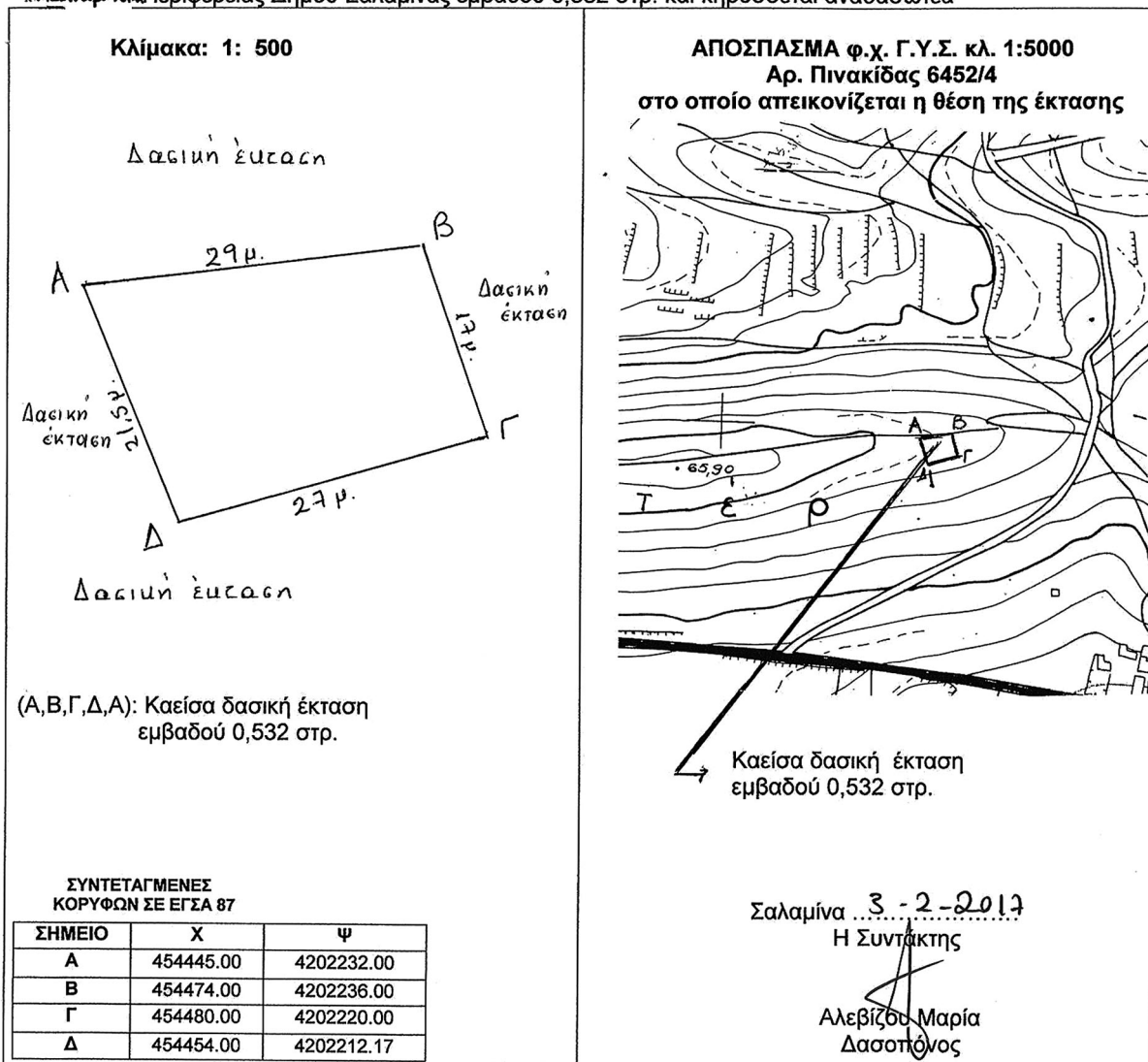
Αθήνα, 3 Μαΐου 2017

Η Ασκούσα καθήκοντα Γενικού Γραμματέα
Αποκεντρωμένης Διοίκησης

ΚΑΛΛΙΟΠΗ ΚΑΡΔΑΜΙΤΣΗ

ΤΟΠΟΓΡΑΦΙΚΟ ΔΙΑΓΡΑΜΜΑ

Δασικής (ιδιωτικής αρ. 15 Ν3208/03) έκτασης που καταστράφηκε από πυρκαγιά την 29-05-2016 στη θέση Πελιάμη της Περιφέρειας Δήμου Σαλαμίνας εμβαδού 0,532 στρ. και κηρύσσεται αναδασωτέα



ΘΕΩΡΗΘΗΚΕ

Το παρόν συνοδεύει την υπ' αριθ.: 28123/1263/2017 πρόταση του Δασαρχείου Πειραιά

ΠΡΟΣΑΡΤΑΤΑΙ ΣΤΗΝ ΥΠ'ΑΡΙΘ.: 29240/1813/2017
ΑΠΟΦΑΣΗ ΓΕΝΙΚΟΥ ΓΡΑΜΜΑΤΕΑ ΑΠΟΚΕΝΤΡΩΜΕΝΗΣ ΔΙΟΙΚΗΣΗΣ ΑΤΤΙΚΗΣ

Πειραιάς, 4-4-2017
Ο Δασάρχης
Πειραιάς, 7-4-17
Διευθυντής Δασών
ΦΟΡΕΑ ΜΥΤΕΛΕΤΣΗ ΔΑΣΟΛΟΓΟΣ

Αθήνα, 3-5-2017
Η Ασκούσα Καθήκοντα Γενικού Γραμματέα Αποκεντρωμένης Διοίκησης Αττικής

ΕΘΝΙΚΟ ΤΥΠΟΓΡΑΦΕΙΟ
Για τεχνικούς λόγους στο σχεδιάγραμμα, από το ηλεκτρονικό αρχείο, έγινε σμίκρυνση κατά ποσοστό **81%**

Αριθμ. 49423 (3)

Μερική ανάκληση της υπ' αριθ. 1973/11-11-1982 (Φ.Ε.Κ. 455/Δ' 1983) απόφασης Νομάρχης Κορινθίας, με την οποία κηρύχθηκε ως "αναδασωτέα" λόγω πυρκαγιάς, έκταση συνολικού εμβαδού 25.850,00 στρεμμάτων, στις περιφέρειες των Κοινοτήτων Εβροστίνης, Χελυδορίου, Σαρανταπήχου, Καρυάς, Λαγκαδέϊκων, Γελληνιατικών, Σοφιανών και Ρεθίου Νομού Κορινθίας, ως προς επιφάνεια συνολικού εμβαδού 2.139,27 τετρ. μέτρων, στη θέση "Ντομαλέϊκη Ράχη" της Τ.Κ. Λαγκαδέϊκων Δ.Ε. Ξυλοκάστρου του Δήμου Ξυλοκάστρου - Ευρωστίνης Π.Ε. Κορινθίας.

Ο ΓΕΝΙΚΟΣ ΓΡΑΜΜΑΤΕΑΣ
ΑΠΟΚΕΝΤΡΩΜΕΝΗΣ ΔΙΟΙΚΗΣΗΣ
ΠΕΛΟΠΟΝΝΗΣΟΥ, ΔΥΤΙΚΗΣ ΕΛΛΑΔΑΣ ΚΑΙ ΙΟΝΙΟΥ

Έχοντας υπόψη:

1. Τις διατάξεις:

α) Του ν. 2503/1997 «Διοίκηση, οργάνωση, στελέχωση της Περιφέρειας, ρύθμιση θεμάτων για την Τοπική Αυτοδιοίκηση και άλλες διατάξεις» (107 Α').

β) Του ν. 3200/1955 «Περί διοικητικής αποκέντρωσης» (97 Α') όπως τροποποιήθηκε και συμπληρώθηκε με το ν.δ. 532/1970 και μεταγενέστερες διατάξεις.

γ) Των άρθρων 6 και 280 του ν. 3852/2010 (Φ.Ε.Κ. 87/7-6-2010 τ.Α') «Νέα αρχιτεκτονική της Αυτοδιοίκησης και της Αποκεντρωμένης Διοίκησης - Πρόγραμμα Καλλικράτης».

δ) Του π.δ. 139/2010 (Φ.Ε.Κ. 232/27-12-2010 τ.Α') «Οργανισμός της Αποκεντρωμένης Διοίκησης Πελοποννήσου - Δυτικής Ελλάδας και Ιονίου».

2. Την υπ' αριθ. 40/29-12-2010 (Φ.Ε.Κ. 247/31-12-2010 τ.Α') πράξη του Υπουργικού Συμβουλίου περί διαπίστωσης της παύσης εκ του Νόμου των Γενικών Γραμματέων των Περιφερειών και διορισμού Γενικών Γραμματέων στις Αποκεντρωμένες Διοικήσεις του Κράτους.

3. Την υπ' αριθ. 4 της 6.2.2015 (Φ.Ε.Κ. 24/Α'/2015) Πράξη του Υπουργικού Συμβουλίου, περί αποδοχής παραίτησεων των Γενικών Γραμματέων των Αποκεντρωμένων Διοικήσεων της Χώρας και το άρθρο 56 του ν. 4257/2014 (Φ.Ε.Κ. 93/Α'/14-4-2014).

4. Τις διατάξεις του ν. 998/1979 (Φ.Ε.Κ. 289/Α'/1979) «Περί προστασίας των δασών και των δασικών εν γένει εκτάσεων της χώρας», όπως έχουν τροποποιηθεί και ισχύουν σήμερα και συγκεκριμένα της παρ. 4 άρθρου 44, όπως προστέθηκε με το άρθρο 36 του ν. 3698/2008 και αντικαταστάθηκε με την παρ. 3 άρθρου 35 του ν. 4280/2014 (Φ.Ε.Κ. 159/Α'/2014) "Περιβαλλοντική αναβάθμιση και ιδιωτική πολεοδόμηση - Βιώσιμη ανάπτυξη οικισμών - Ρυθμίσεις δασικής νομοθεσίας και άλλες διατάξεις".

5. Την υπ' αριθ. 105545/534/1-9-2014 Δ/γή του Υ.Π.Ε.Κ.Α. «Εφαρμογή άρθρου 35 ν. 4280/2014 - Φ.Ε.Κ. 159/Α'/2014».

6. Την υπ' αριθ. 117080/6353/13-11-2014 (ΑΔΑ: 77ΣΕ0-ΙΒ3) Δ/γή Υ.Π.Ε.Κ.Α. «Περί της διαδικασίας άρσης ή ανάκλησης αποφάσεων αναδάσωσης».

7. Την υπ' αριθ. 160417/1180/8-7-1980 βασική Εγκύκλιο Δ/γή του Υπουργείου Γεωργίας, με την οποία παρέχονται οδηγίες για τις αναδασωτέες εκτάσεις.

8. Την υπ' αριθ. 124581/2774/26-5-2015 Δ/γή Υ.Π.Α.Π.Ε.Ν. «Περί της διαδικασίας άρσης ή ανάκλησης αποφάσεων αναδάσωσης - Διευκρινήσεις».

9. Την υπ' αριθ. 1973/11-11-1982 (Φ.Ε.Κ. 455/Δ'/1983) απόφαση Νομάρχης Κορινθίας, με την οποία κηρύχθηκε ως "αναδασωτέα" λόγω πυρκαγιάς, έκταση συνολικού εμβαδού 25.850,00 στρεμμάτων, στις περιφέρειες των Κοινοτήτων Εβροστίνης, Χελυδορίου, Σαρανταπήχου, Καρυάς, Λαγκαδέϊκων, Γελληνιατικών, Σοφιανών και Ρεθίου Νομού Κορινθίας.

10. Την υπ' αριθ. 2993/18-10-2013 αρχική πρόταση του Δασαρχείου Ξυλοκάστρου για μερική ανάκληση της 1973/11-11-1982 απόφασης Νομάρχης Κορινθίας κήρυξης αναδασωτέας έκτασης ως προς συνολική έκταση εμβαδού 2.139,27 τ.μ. (Τμήμα Ι εμβαδού 1276,71 τ.μ. και Τμήμα ΙΙ εμβαδού 862,56 τ.μ.) και η οποία επεστράφη με το 40110/20-2-2017 έγγραφο Δ/νσης Δασών Κορινθίας.

11. Την υπ' αριθ. 49409/3-3-2017 τελική πρόταση του Δασαρχείου Ξυλοκάστρου, μετά την επικαιροποίηση της υπ' αριθ. 2993/18-10-2013 αρχικής πρότασης, για τη μερική ανάκληση της υπ' αριθ. 1973/11-11-1982 (Φ.Ε.Κ. 455/Δ'/1983) προαναφερόμενης απόφασης Νομάρχης Κορινθίας, σύμφωνα με την οποία κηρύχθηκε ως "αναδασωτέα" λόγω πυρκαγιάς, έκταση συνολικού εμβαδού 25.850,00 στρεμμάτων, στις περιφέρειες των Κοινοτήτων Εβροστίνης, Χελυδορίου, Σαρανταπήχου, Καρυάς, Λαγκαδέϊκων, Γελληνιατικών, Σοφιανών και Ρεθίου Νομού Κορινθίας, ως προς επιφάνεια συνολικού εμβαδού 2139,27 τετρ. μέτρων, στη θέση "Ντομαλέϊκη Ράχη" της Τ.Κ. Λαγκαδέϊκων Δ.Ε. Ξυλοκάστρου του Δήμου Ξυλοκάστρου - Ευρωστίνης Π.Ε. Κορινθίας, όπως περιγράφεται στο από 3-3-2017 Τοπογραφικό Διάγραμμα κλίμακας 1:500, που συντάξε ο Δασολόγος Περικλής Μενούνος, αποτελούμενη από δύο (2) τμήματα, το τμήμα (Ι) που περιγράφεται με τα στοιχεία 1, 2, 3, 4, 5, 5', 10, 1 εμβαδού 1276,71 τετρ. μέτρων και το τμήμα (ΙΙ) που περιγράφεται με τα στοιχεία 6, 7, 8, 9, 6', 6 εμβαδού 862,56 τετρ. μέτρων, με το αιτιολογικό ότι η επιφάνεια των τμημάτων (Ι) και (ΙΙ) είχε ανέκαθεν μη δασικό χαρακτήρα και συμπεριλήφθηκε εκ πλάνης στην αναδασωτέα έκταση (παρ. 6α άρθρου 3 του ν. 998/1979, ως ισχύει) όπως προκύπτει από την από 21-6-2010 έκθεση - αναφορά Δασολόγου Περικλή Μενούνου.

12. Οι υπ' αριθ. 102105/6045/19-8-2015, 147894/7941/5-11-2015 και 147927/7942/5-11-2015 Δ/γές Δ/νσης Συντονισμού και Επιθεώρησης Δασών Α.Δ. Π.Δ.Ε. και Ι, αποφασίζουμε:

Τη Μερική ανάκληση της υπ' αριθ. 1973/11-11-1982 (Φ.Ε.Κ. 455/Δ'/1983) απόφασης Νομάρχης Κορινθίας, με την οποία κηρύχθηκε ως "αναδασωτέα" λόγω πυρκαγιάς, έκταση συνολικού εμβαδού 25.850,00 στρεμμάτων, στις περιφέρειες των Κοινοτήτων Εβροστίνης, Χελυδορίου, Σαρανταπήχου, Καρυάς, Λαγκαδέϊκων, Γελληνιατικών, Σοφιανών και Ρεθίου Νομού Κορινθίας, ως προς επιφάνεια συνολικού εμβαδού 2.139,27 τετρ. μέτρων, στη θέση "Ντομαλέϊκη Ράχη" της Τ.Κ. Λαγκαδέϊκων Δ.Ε. Ξυλοκάστρου του Δήμου Ξυλοκάστρου - Ευρωστίνης Π.Ε. Κορινθίας, όπως αποτυπώνεται στο από 3-3-2017 συνημμένο Τοπογραφικό Διάγραμμα με κλίμακα 1:500,

του Δασολόγου Περικλή Μενούνου, αποτελούμενη από δύο (2) τμήματα, το τμήμα (I) εμβαδού 1.276,71 τετρ. μέτρων και το τμήμα (II) εμβαδού 862,56 τετρ. μέτρων, εντοπίζεται επί αυτού σε απόσπασμα Φύλλου Χάρτη Ξυλοκάστρου με κλίμακα 1:50.000 και οριοθετείται με χρήση συντεταγμένων του Ε.Γ.Σ.Α. '87 ως εξής:

Τμήμα (I)

Σημείο 1:	X=363543,199	Υ=4212460,808
« 2:	X=363556,592	Υ=4212455,020
« 3:	X=363567,933	Υ=4212455,924
« 4:	X=363573,869	Υ=4212458,755
« 5:	X=363587,521	Υ=4212419,646
« 5':	X=363577,477	Υ=4212412,965
« 10:	X=363559,756	Υ=4212412,942

Τμήμα (II)

Σημείο 6 :	X=363590,850	Υ=4212415,571
« 7:	X=363608,612	Υ=4212393,655
« 8:	X=363572,391	Υ=4212382,349
« 9:	X=363561,252	Υ=4212408,617
« 6':	X=363579,146	Υ=4212408,627

δεδομένου ότι η επιφάνεια των δύο (2) τμημάτων (I) και (II) είχε ανέκαθεν μη δασικό χαρακτήρα (παρ. 6α άρθρου 3 του ν. 998/1979, ως ισχύει) και συμπεριλήφθηκε στην απόφαση κήρυξης αναδασωτέας έκτασης, λόγω πλάνης περί τα πραγματικά δεδομένα.

Από τις διατάξεις της απόφασης αυτής δεν προκαλείται δαπάνη σε βάρος του Κρατικού Προϋπολογισμού.

Κατά της παρούσας απόφασης, σύμφωνα με τις διατάξεις της παρ. 1 άρθρου 47 του ν. 3900/2010, όπως τροποποίησε το άρθρο 1 του ν. 702/1977, επιτρέπεται προσφυγή από οποιονδήποτε έχει έννομο συμφέρον, ενώπιον του (αρμοδίου) τριμελούς Διοικητικού Εφετείου, εντός εξήντα ημερών από την επομένη της δημοσίευσής ή κοινοποίησής αυτής.

Η απόφαση αυτή να δημοσιευθεί στην Εφημερίδα της Κυβερνήσεως.

Πάτρα, 11 Απριλίου 2017

Ο Ασκών καθήκοντα Γενικού Γραμματέα

ΔΙΟΝΥΣΙΟΣ ΠΑΝΑΓΙΩΤΟΠΟΥΛΟΣ

ΑΝΗΚΕΙ ΕΙΣ ΤΟ ΦΥΛΟ 49423/03-03-2017 ΕΓΓΡΑΦΟ ΤΟΥ ΔΑΣΑΡΧΕΙΟΥ ΕΥΛΟΚΑΣΤΡΟΥ
11.4.2017 αναρ. σε κ. κ.δ. Γ.Γ. Τ.Α. Α.Α.Π.Δ. & Ι

ΣΥΝΤΕΤΑΓΜΕΝΕΣ ΣΗΜΕΙΩΝ ΚΟΡΥΦΩΝ ΣΤΟ ΣΥΣΤΗΜΑ Ε.Γ.Σ.Α. 1987

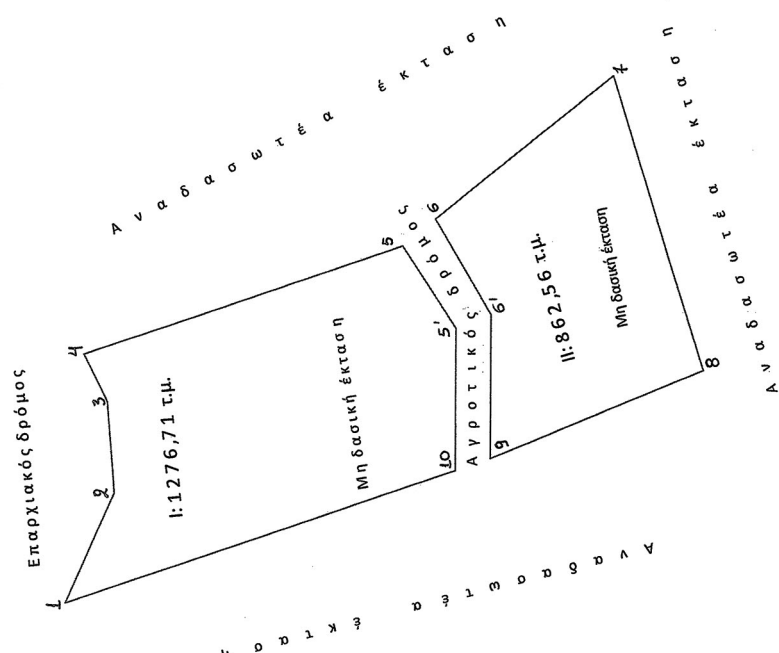
	X	Ψ
1	363543.199	4212460.808
2	363566.592	4212455.020
3	363567.933	4212455.924
4	363573.869	4212458.755
5	363587.521	4212419.646
5'	363577.477	4212412.965
10	363559.756	4212412.942
6	363590.860	4212415.571
7	363608.612	4212393.655
8	363572.391	4212382.349
9	363561.252	4212408.617
6'	363579.146	4212408.627

ΤΟΠΟΓΡΑΦΙΚΟ ΔΙΑΓΡΑΜΜΑ ΚΛΙΜΑΚΑΣ 1:50000 ΣΤΟ ΟΠΟΙΟ ΦΑΙΝΕΤΑΙ,
ΜΕΡΟΣ ΤΗΣ ΕΚΤΑΣΗΣ ΠΟΥ ΚΗΡΥΧΘΗΚΕ ΑΝΑΔΑΣΙΤΕΑ,
ΜΕ ΤΗΝ 1973/11-11-1982 ΑΠΟΦΑΣΗ ΝΟΜΑΡΧΗ ΚΟΡΙΝΘΙΑΣ
ΜΕ ΜΑΥΡΟ ΧΡΩΜΑ ΕΠΙΣΗΜΑΙΝΕΤΑΙ Η ΠΡΟΤΕΙΝΟΜΕΝΗ ΕΚΤΑΣΗ



ΕΘΝΙΚΟ ΤΥΠΟΓΡΑΦΕΙΟ
Για τεχνικούς λόγους στο σχεδιάγραμμα,
από το ηλεκτρονικό αρχείο, έγινε
σμίκρυνση κατά ποσοστό **53%**

ΑΝΗΚΕΙ ΣΤΟ ΥΠ ΑΡΙΘ. 49423/03-03-2017 ΕΓΓΡΑΦΟ ΤΟΥ ΔΑΣΑΡΧΕΙΟΥ ΕΥΛΟΚΑΣΤΡΟΥ
ΤΟΠΟΓΡΑΦΙΚΟ ΔΙΑΓΡΑΜΜΑ ΚΛΙΜΑΚΑΣ 1:500 ΣΤΟ ΟΠΟΙΟ ΦΑΙΝΕΤΑΙ
Η ΕΚΤΑΣΗ ΣΕ ΔΥΟ ΤΜΗΜΑΤΑ (I & II) ΣΤΗ ΘΕΣΗ «ΝΤΟΜΑΛΕΚΗ ΡΑΧΗ», ΛΑΓΚΑΔΕΪΚΩΝ,
ΓΙΑ ΤΗΝ ΟΠΟΙΑ ΠΡΟΤΕΙΝΕΤΑΙ ΝΑ ΑΡΘΕΙ Ο ΑΝΑΔΑΣΙΤΕΟΣ ΧΑΡΑΚΤΗΡΑΣ ΤΗΣ



ΕΥΛΟΚΑΣΤΡΟ 03/03/17 ΕΥΛΟΚΑΣΤΡΟ 03/03/17
Ο ΣΥΝΤΑΚΤΗΣ
ΠΕΡΙΚΛΗΣ ΜΕΝΟΥΝΟΣ

ΕΥΛΟΚΑΣΤΡΟ 03/03/17
Ο ΣΥΝΤΑΚΤΗΣ
ΠΕΡΙΚΛΗΣ ΜΕΝΟΥΝΟΣ

ΕΥΛΟΚΑΣΤΡΟ 03/03/17
Ο ΣΥΝΤΑΚΤΗΣ
ΠΕΡΙΚΛΗΣ ΜΕΝΟΥΝΟΣ

